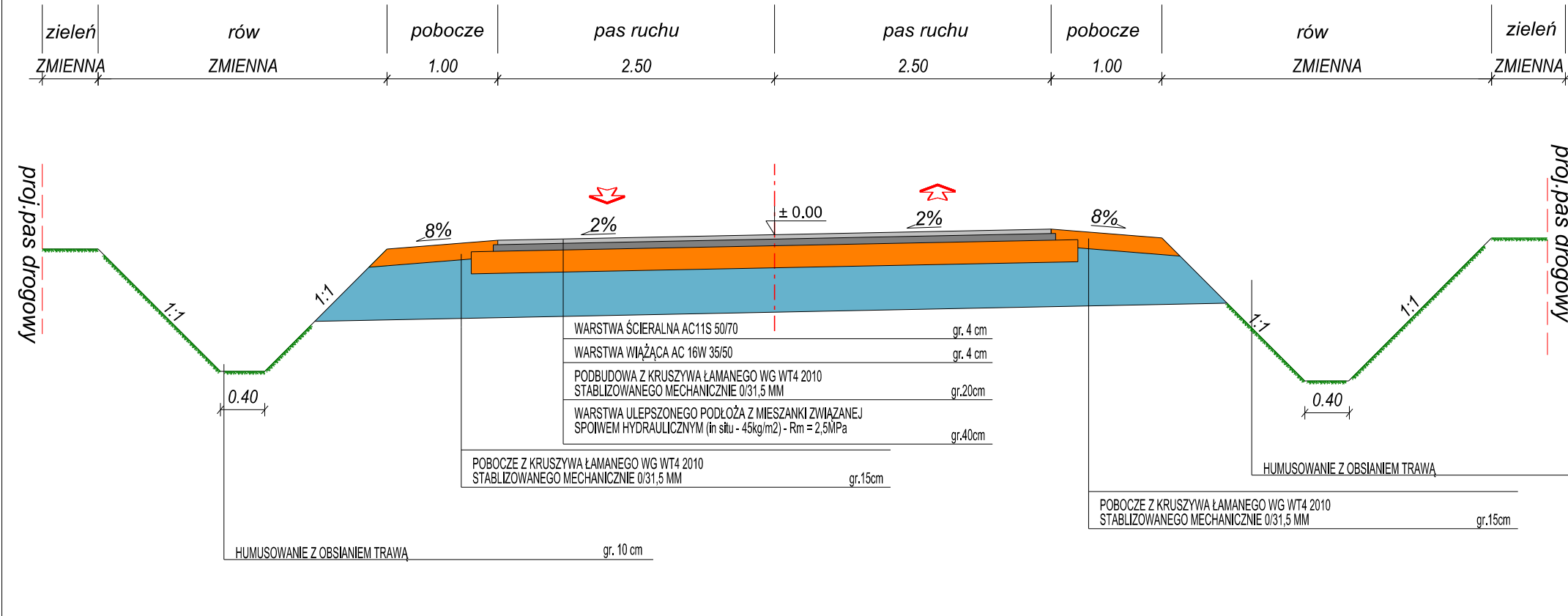
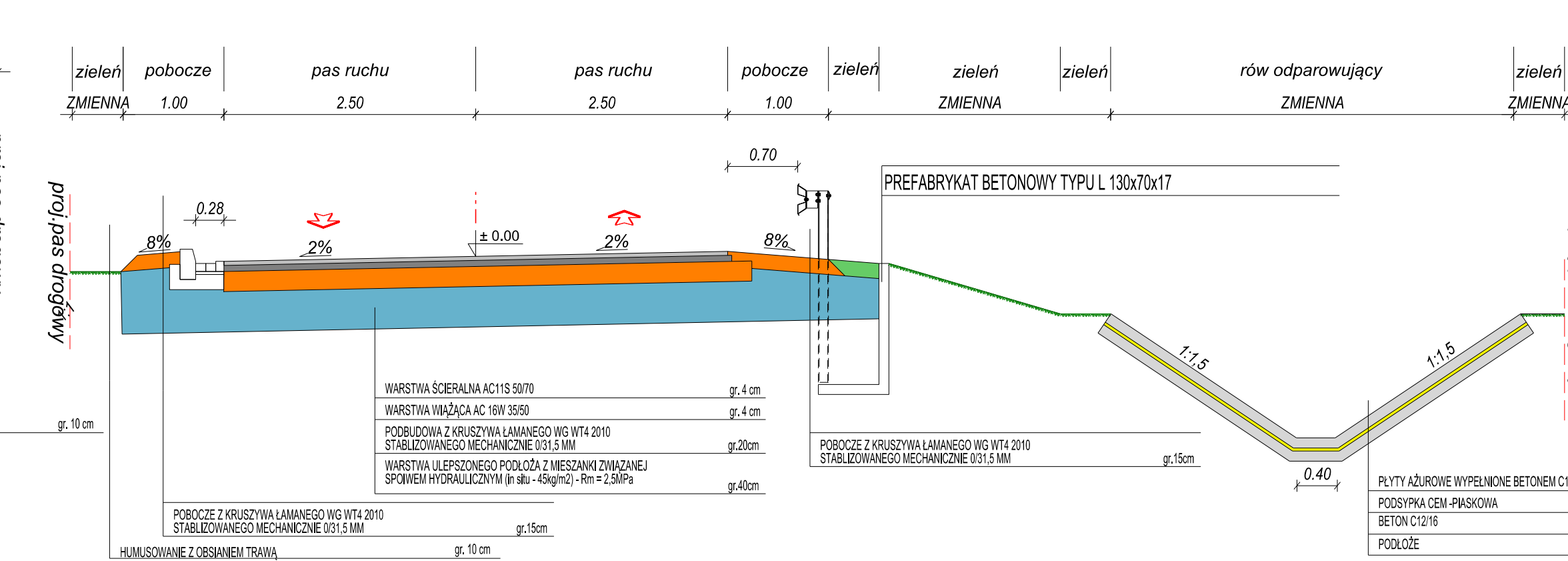


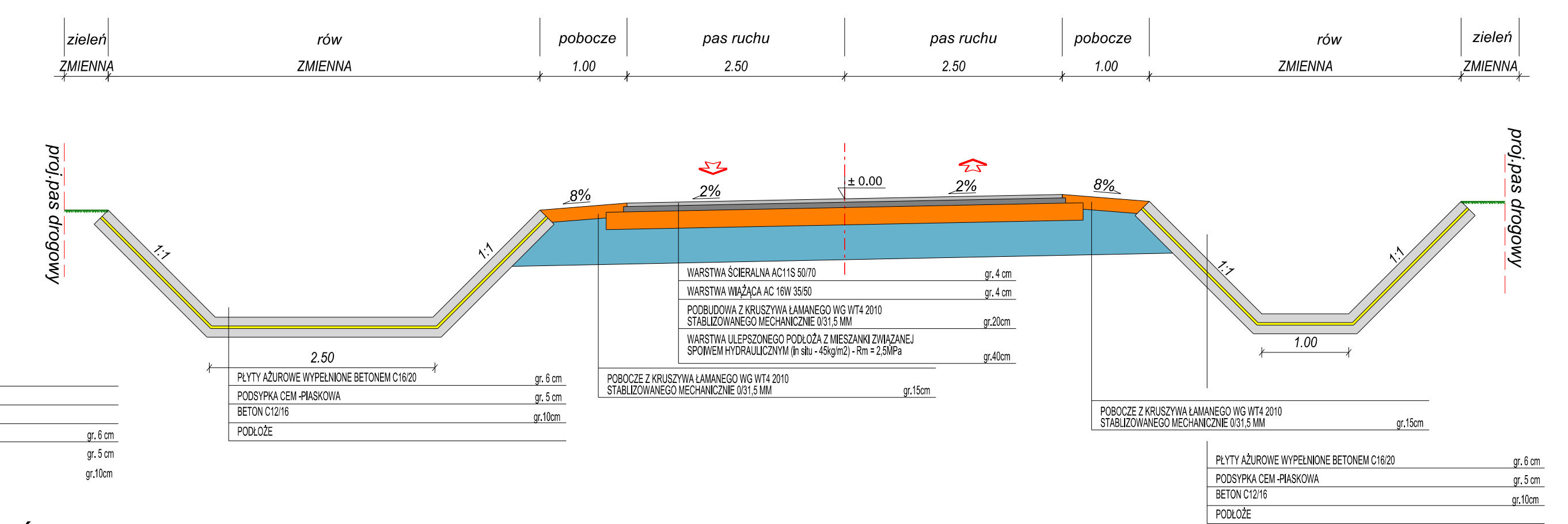
**PRZEKRÓJ POPRZECZNY PRZEZ JEZDNIĘ A-A
DROGI GMINNEJ, OD KM 0+002 DO KM 0+329.24
SKALA 1:50**



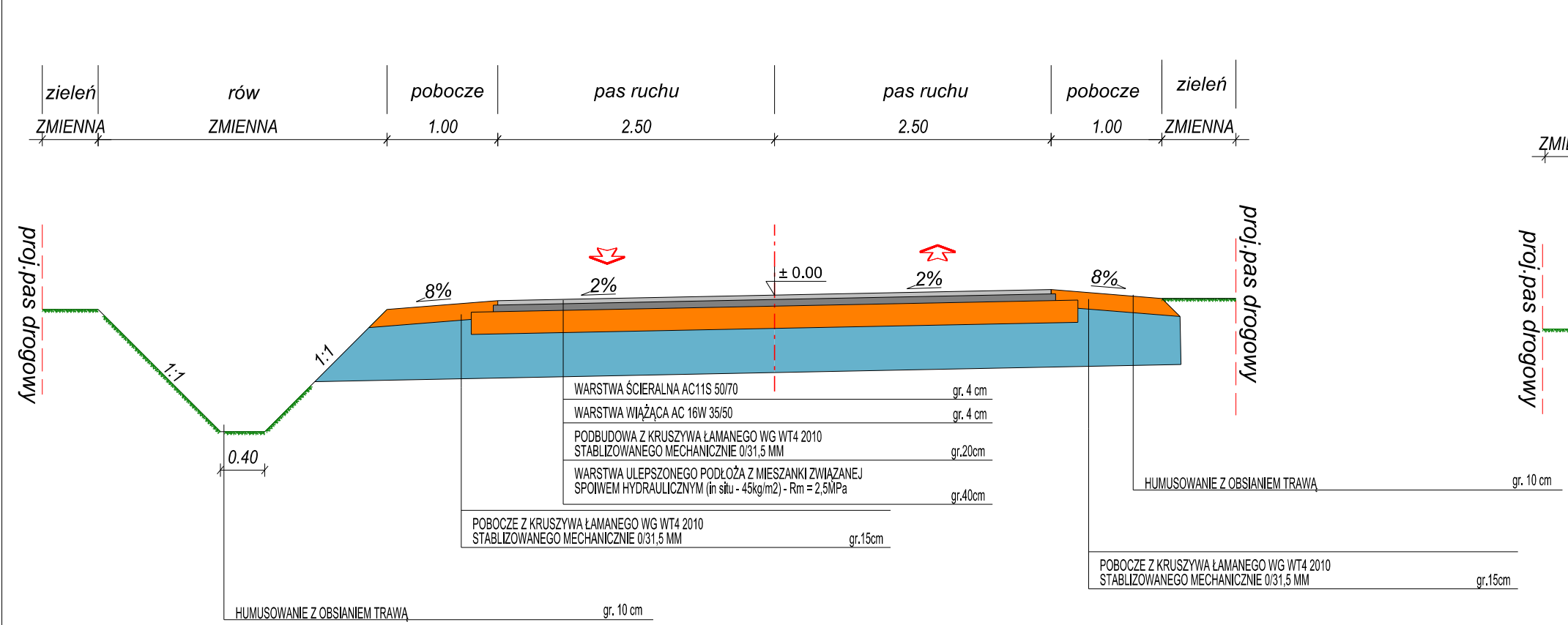
**PRZEKRÓJ POPRZECZNY PRZEZ JEZDNIĘ C-C
DROGI GMINNEJ, OD KM 0+402.77 DO KM 0+458.77
SKALA 1:50**



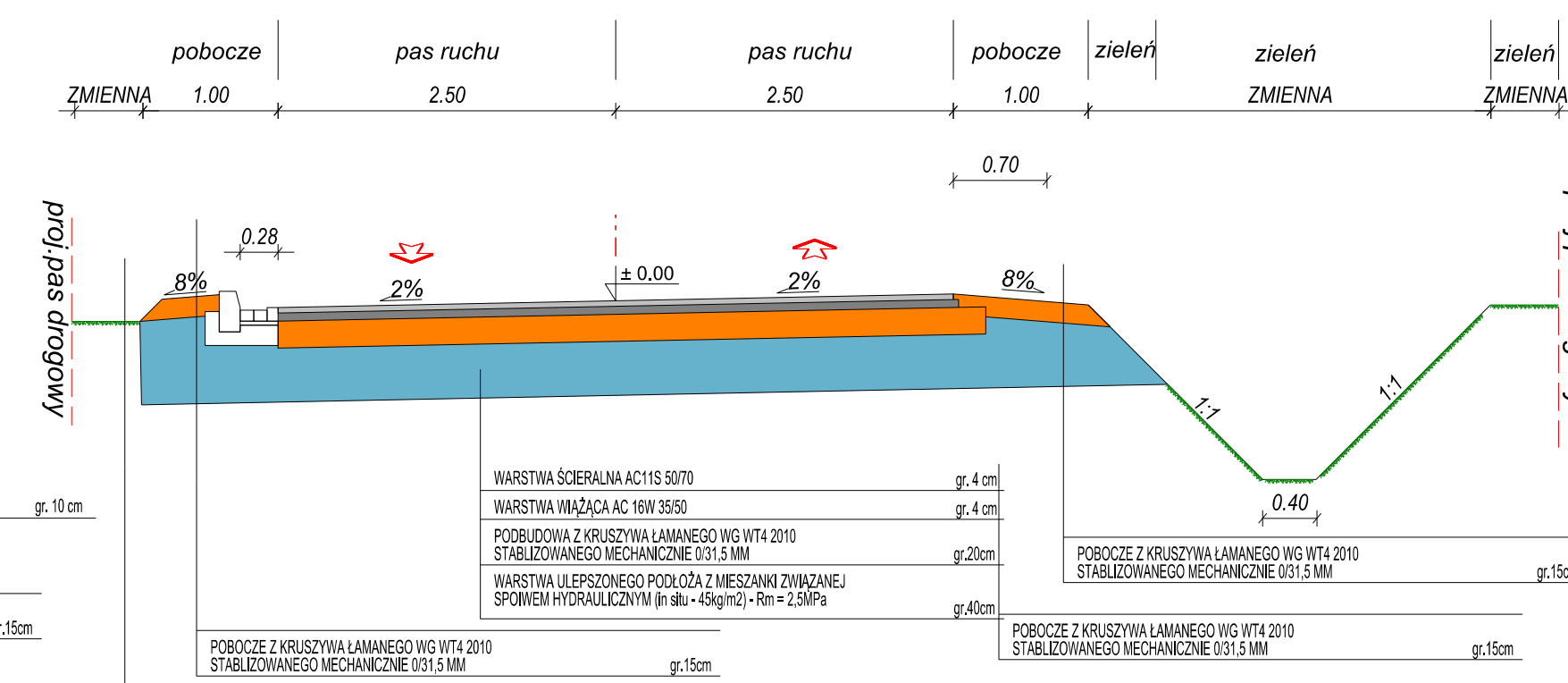
**PRZEKRÓJ POPRZECZNY PRZEZ JEZDNIĘ A-A
DROGI GMINNEJ, OD KM 0+854.20 DO KM 0+892.95
SKALA 1:50**



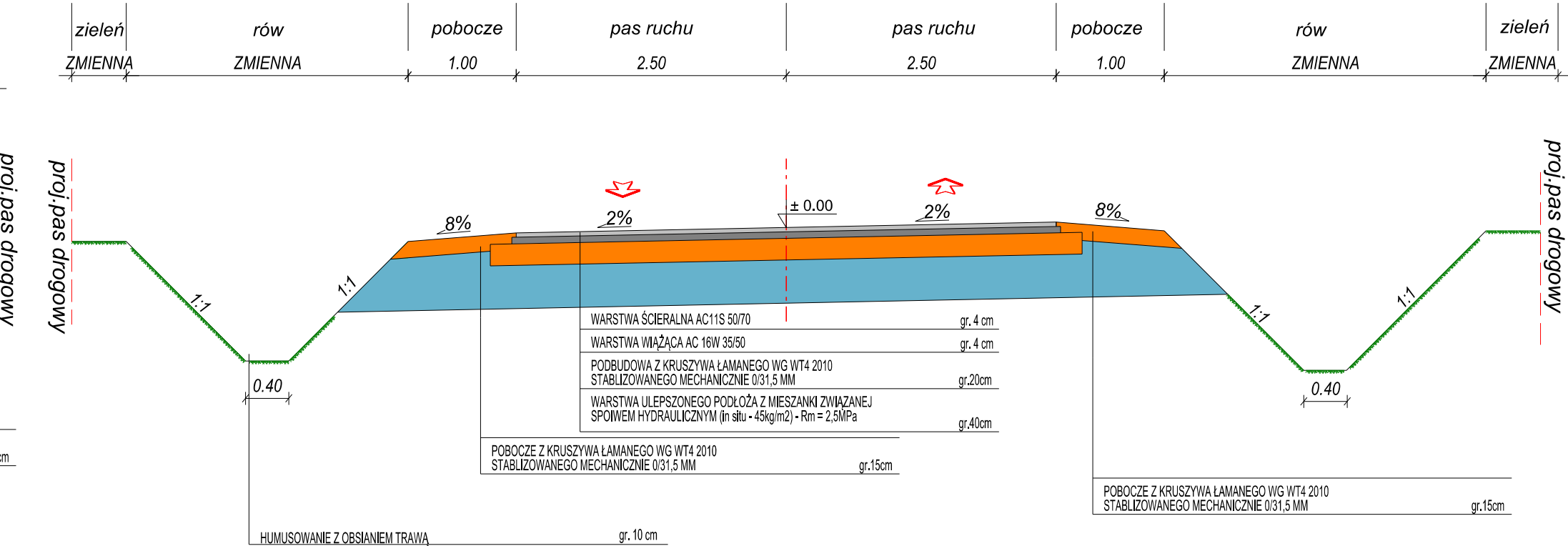
**PRZEKRÓJ POPRZECZNY PRZEZ JEZDNIĘ B-B
DROGI GMINNEJ, OD KM 0+329.24 DO KM 0+385.42
SKALA 1:50**



**PRZEKRÓJ POPRZECZNY PRZEZ JEZDNIĘ D-D
DROGI GMINNEJ, OD 0+458.77 KM DO KM 0+497.77
SKALA 1:50**



**PRZEKRÓJ POPRZECZNY PRZEZ JEZDNIĘ D-D
DROGI GMINNEJ, OD KM 0+497.77 DO KM 0+854.20
SKALA 1:50**



Wykonawca projektu: "TD Projekt" Tomasz Dąbrowski Bronowo - Zalesie 40 09-411 Biąła		Investor: Wójt Gminy Stara Biąła ul. Jana Kazimierza 1 09-411 Biąła	Zamawiający: Gmina Stara Biąła ul. Jana Kazimierza 1 09-411 Biąła
Nazwa zadania: Rozbudowa drogi gminnej w miejscowości Miłodroź od km 0+002.00 do km 0+902.86 w miejscowości 0019 Miłodroź, jednostka ewidencyjna 141913_2_0012 Biąła Stara. INWESTYCJA REALIZOWANA W TRYBIE DECYZJI O ZEZWOLENIU NA REALIZACJĘ INWESTYCJI DROGOWEJ (DECYZJI ZRID) W TRYBIE USTAWY Z DNIA 10 KWIEŹNIA 2003R. O SZCZEGÓLNYCH ZASADACH PRZYGOTOWANIA I REALIZACJI INWESTYCJI DROGOWEJ W ZAKRESIE DRÓG PUBLICZNYCH 9 tj. Dz. U. z 2015r. poz. 2031).			
PRZEKROJE NORMALNE			
PROFIL PODŁUŻNY			
Branża drogowa	Projektant:	mgr inż. Tomasz Dąbrowski	MAZ/0018/PWOD/14
	Nazwisko		
	Nr uprawnień		
	Profil		
	Data:	1.2019	Nr rys.: 4.0
	Skala:	1:50	