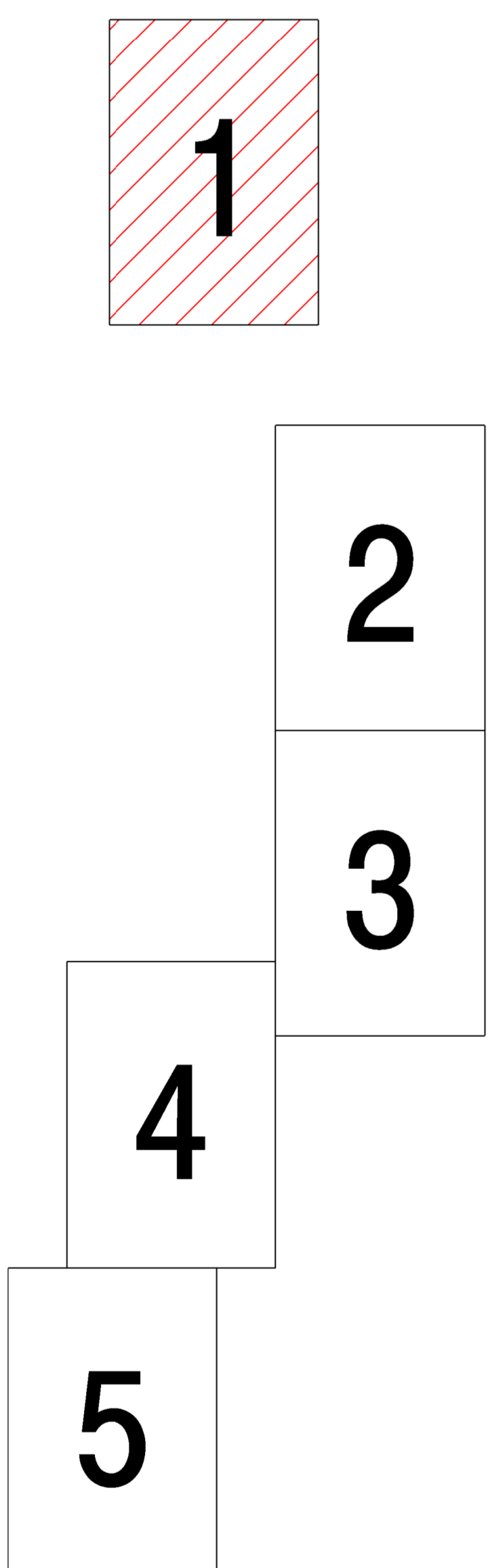
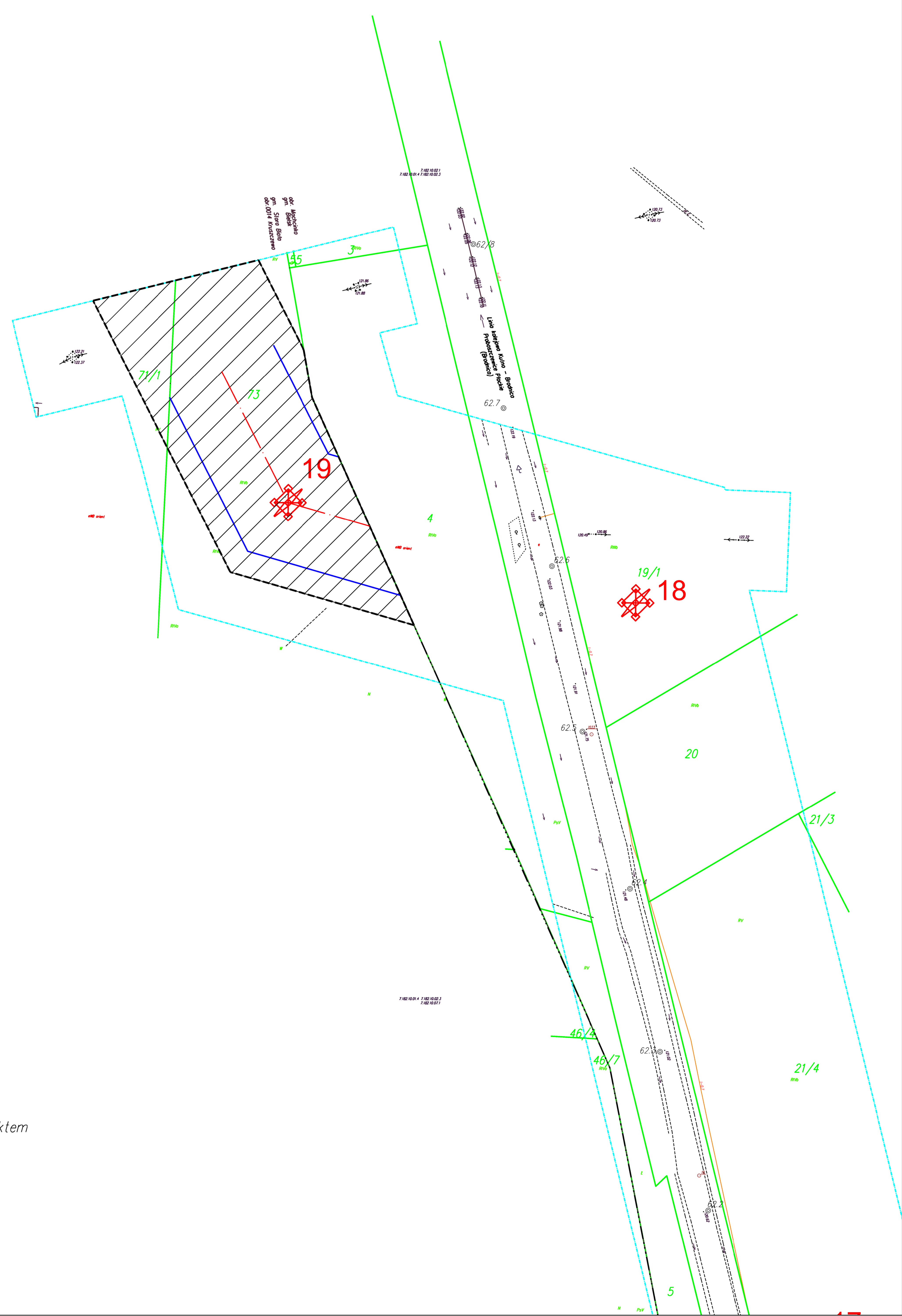


Załącznik nr 1 do UCHWAŁY Nr 173/XXII/13
Rady Gminy Stara Biała
z dnia 20 czerwca 2013 r. w sprawie
zmiany Uchwały Nr 148/XIX/13 z dnia 7 lutego 2013 r.
w sprawie przystąpienia do sporządzenia miejscowego
planu zagospodarowania przestrzennego linii 400 kV
arkusz nr 1
skala 1:1000

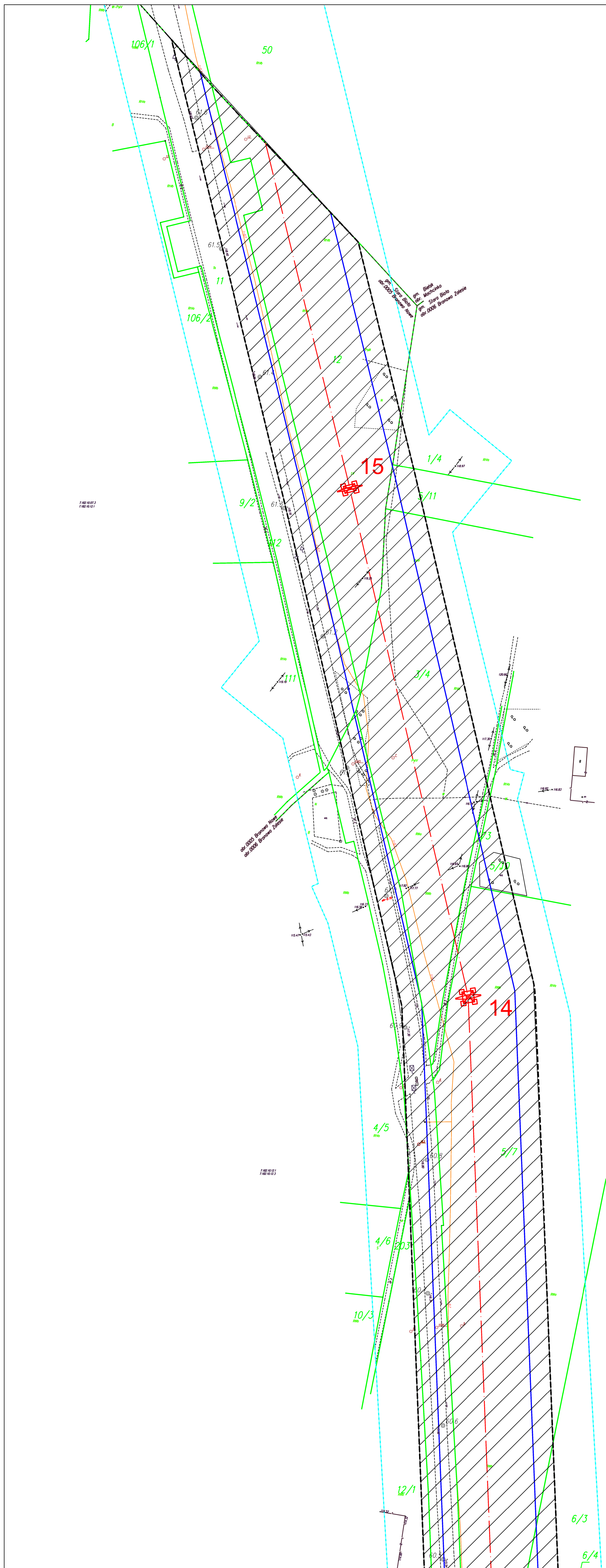
Schemat układu arkuszy:



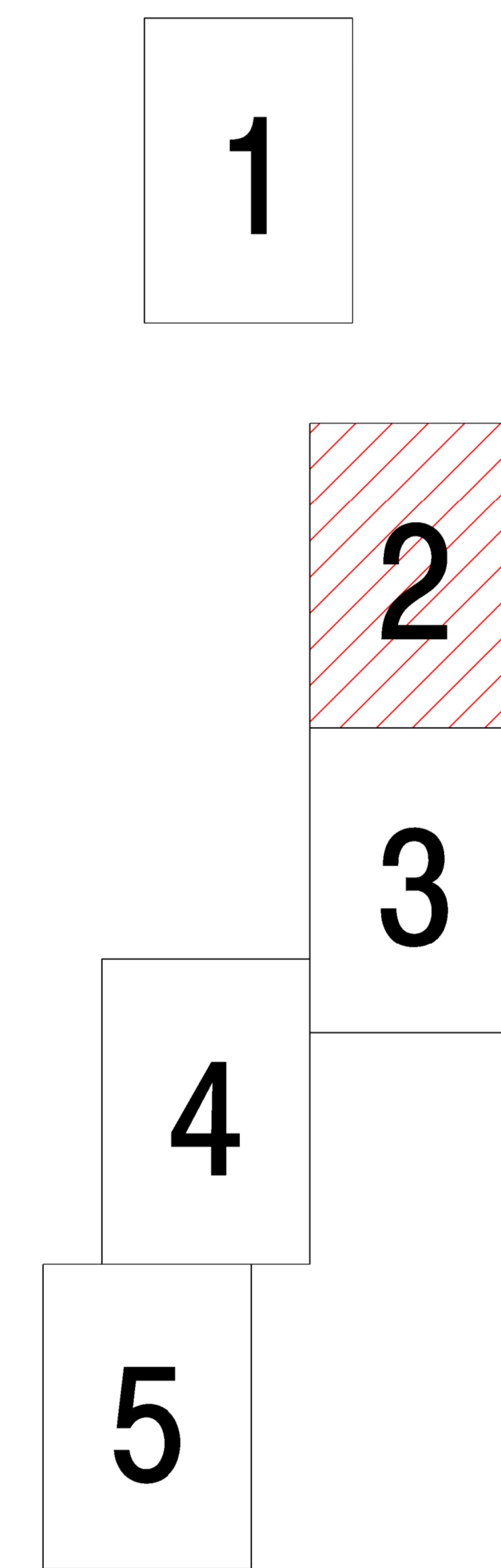
----- granica obszaru objętego projektem
linii 400 kV
[hatched box] obszar objęty opracowaniem



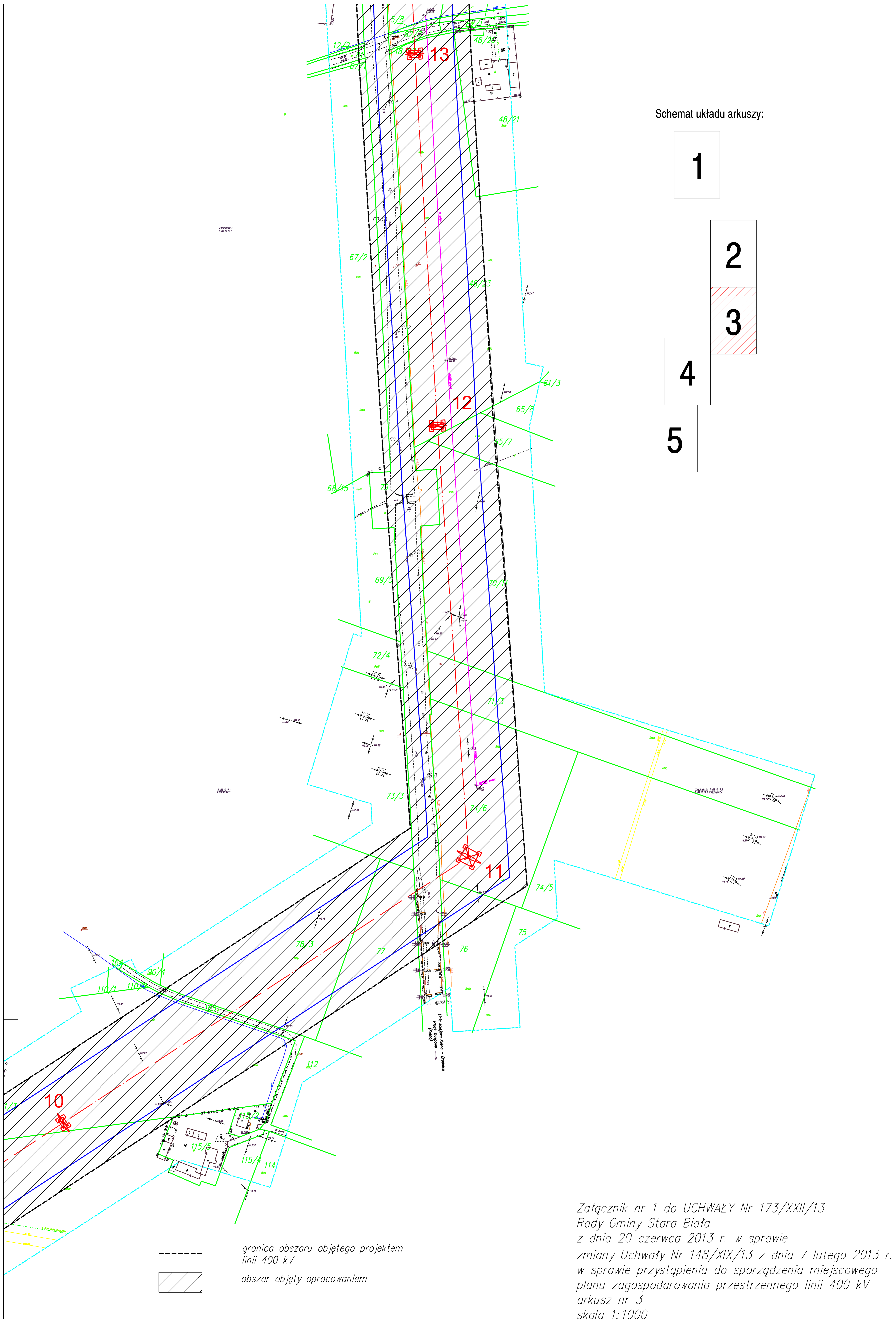
Załącznik nr 1 do UCHWAŁY Nr 173/XXII/13
 Rady Gminy Stara Biała
 z dnia 20 czerwca 2013 r. w sprawie
 zmiany Uchwały Nr 148/XIX/13 z dnia 7 lutego 2013 r.
 w sprawie przystąpienia do sporządzenia miejscowego
 planu zagospodarowania przestrzennego linii 400 kV
 arkusz nr 2
 skala 1:1000



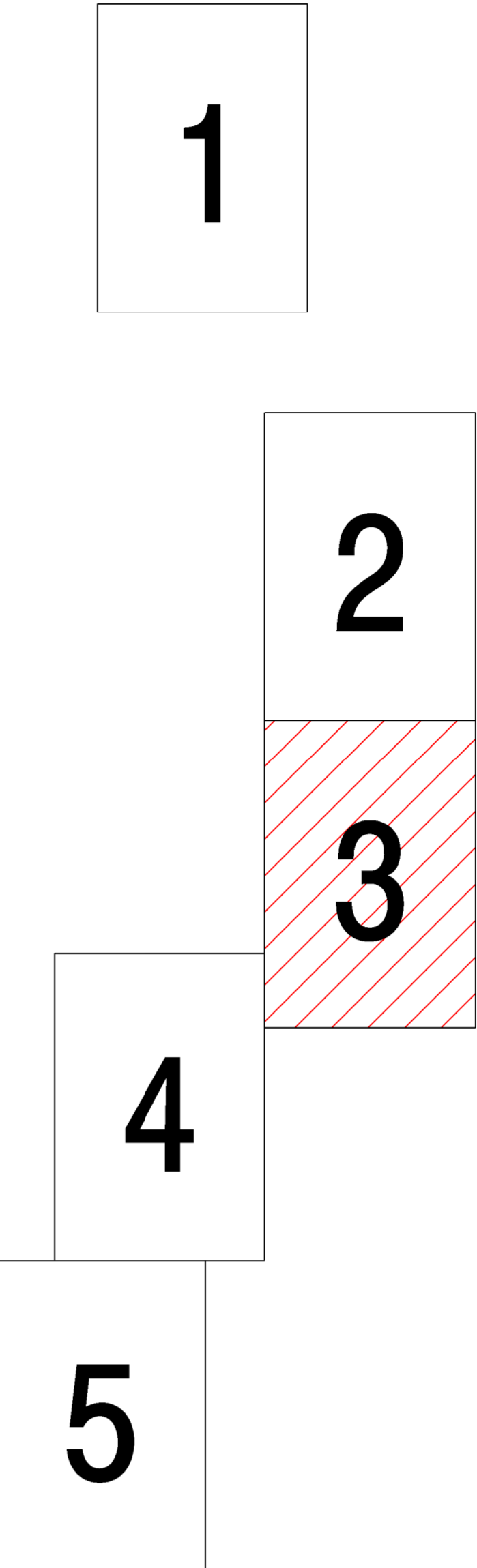
Schemat układu arkuszy:



----- granica obszaru objętego projektem
 linii 400 kV
 [hatched box] obszar objęty opracowaniem



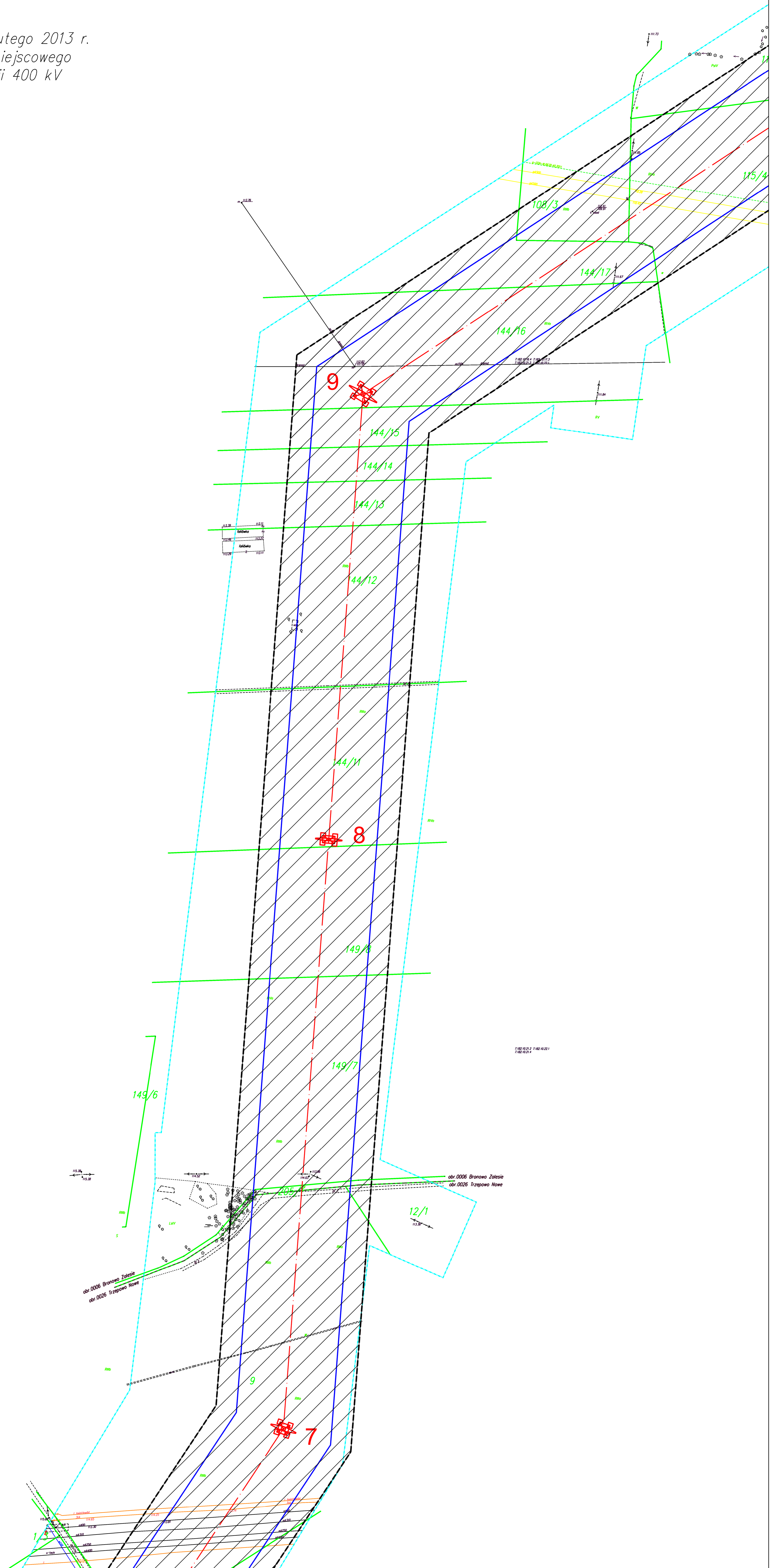
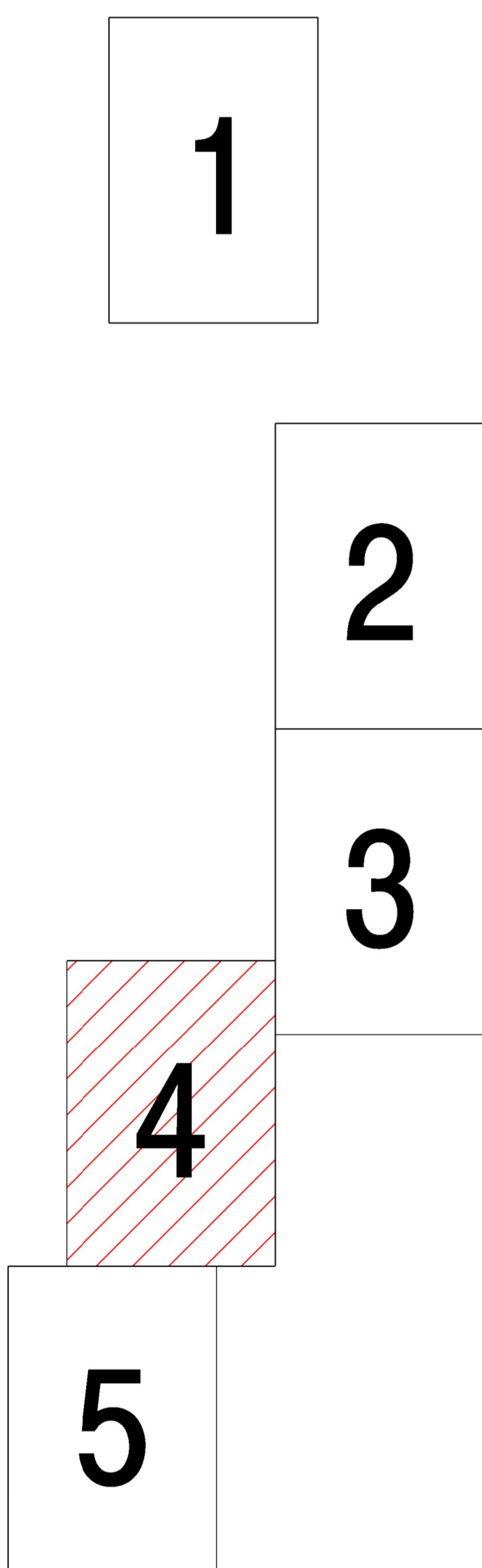
Schemat układu arkuszy:



Załącznik nr 1 do UCHWAŁY Nr 173/XXII/13
 Rady Gminy Stara Biała
 z dnia 20 czerwca 2013 r. w sprawie
 zmiany Uchwały Nr 148/XIX/13 z dnia 7 lutego 2013 r.
 w sprawie przystąpienia do sporządzenia miejscowego
 planu zagospodarowania przestrzennego linii 400 kV
 arkusz nr 3
 skala 1:1000

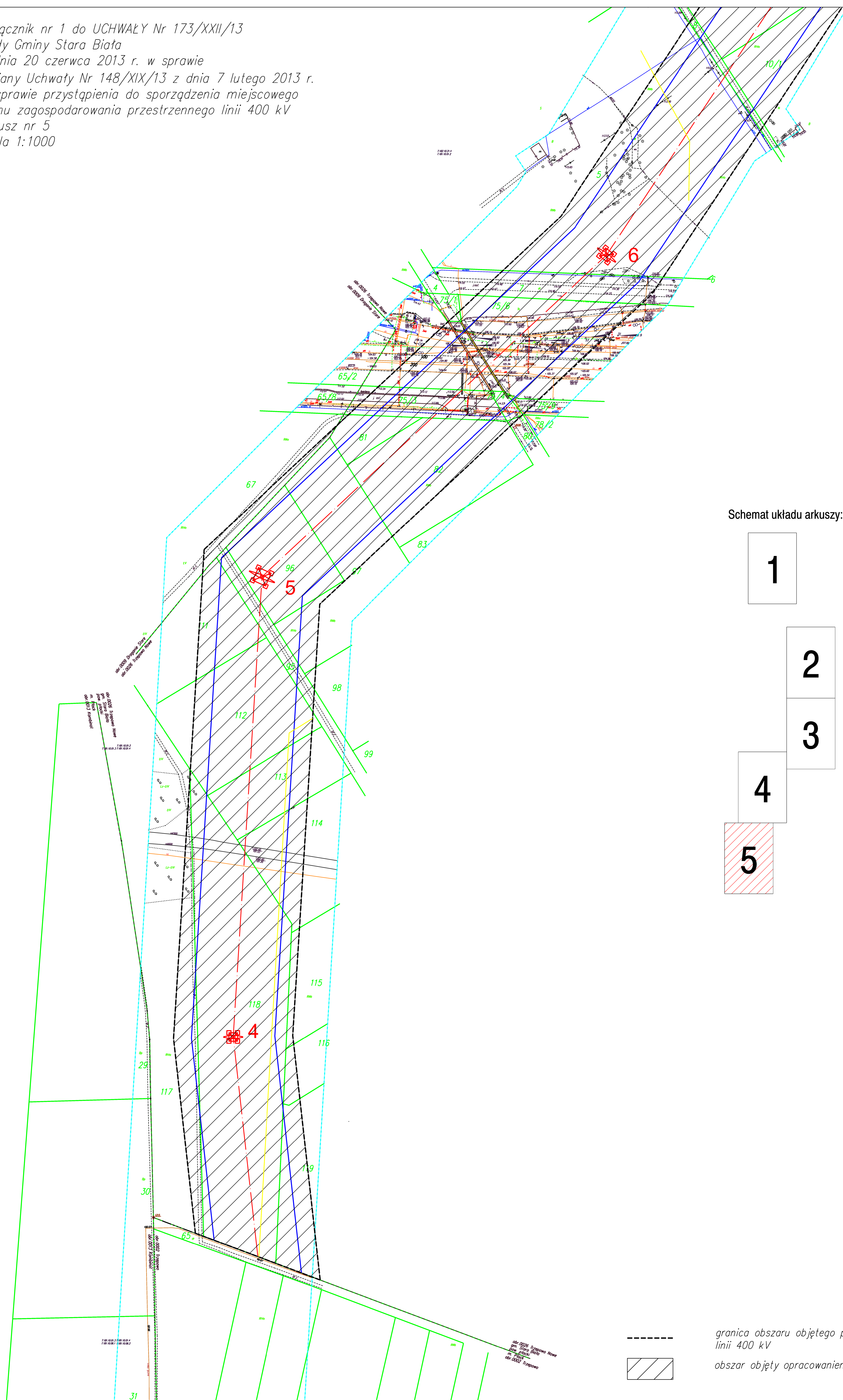
Załącznik nr 1 do UCHWAŁY Nr 173/XXII/13
 Rady Gminy Stara Biała
 z dnia 20 czerwca 2013 r. w sprawie
 zmiany Uchwały Nr 148/XIX/13 z dnia 7 lutego 2013 r.
 w sprawie przystąpienia do sporządzenia miejscowego
 planu zagospodarowania przestrzennego linii 400 kV
 arkusz nr 4
 skala 1:1000

Schemat układu arkuszy:

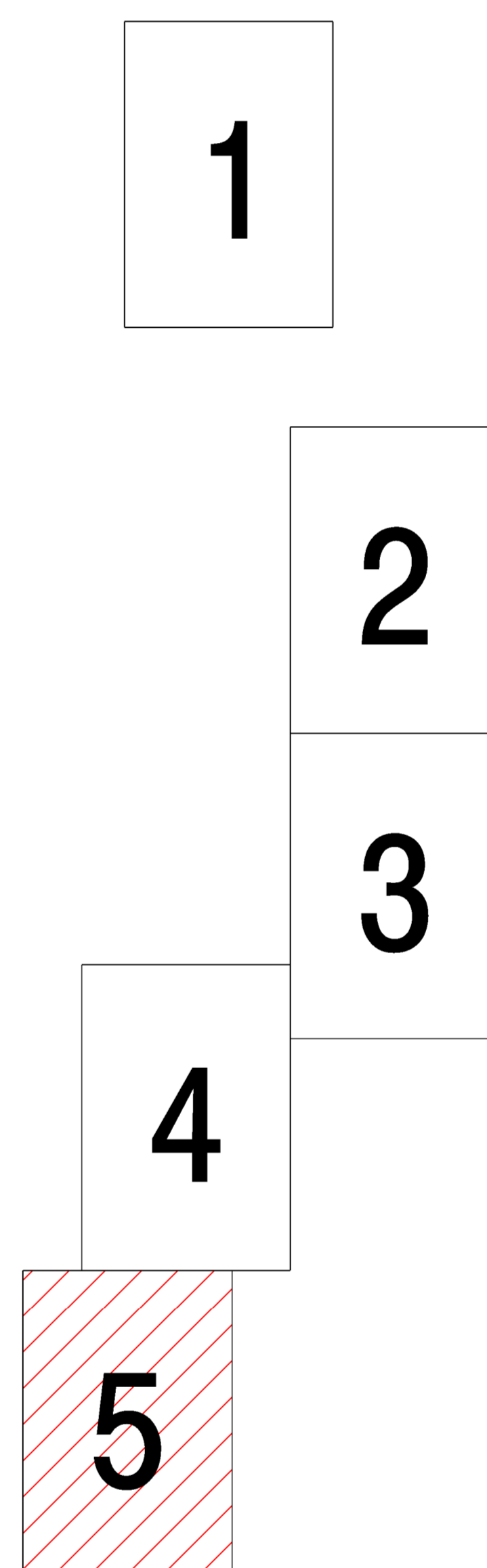


----- granica obszaru objętego projektem linii 400 kV
 [hatched box] obszar objęty opracowaniem

Załącznik nr 1 do UCHWAŁY Nr 173/XXII/13
 Rady Gminy Stara Biała
 z dnia 20 czerwca 2013 r. w sprawie
 zmiany Uchwały Nr 148/XIX/13 z dnia 7 lutego 2013 r.
 w sprawie przystąpienia do sporządzenia miejscowego
 planu zagospodarowania przestrzennego linii 400 kV
 arkusz nr 5
 skala 1:1000



Schemat układu arkuszy:



 granica obszaru objętego projektem
 linii 400 kV
 ▨
 obszar objęty opracowaniem