

Egzemplarz Nr

PROJEKT BUDOWLANY
DROGOWY

**Obiekt: Rozbudowa drogi gminnej nr 291322W od km 0+000,00
do km 2+367,32 w miejscowości Kamionki i Włoczewo.**

Temat: STAŁA ORGANIZACJA RUCHU

(Skrzyżowanie z drogą powiatową nr 2903W w km 9+061)

Adres: Włoczewo, gm. Stara Biała, pow. płocki

Inwestor: Gmina Stara Biała

09-411 Biała

ul. Jana Kazimierza 1

Branża: Drogowa

Projektant - inż. Tadeusz Kosakowski

Asystent projektanta - mgr inż. Dawid Lewandowski

Płock, czerwiec 2020 r.

- 1 -

Opis techniczny

do projektu stałej organizacji ruchu przy rozbudowie drogi gminnej nr 291322W od km 0+000,00 do km 2+367,32 w miejscowości Kamionki i Włoczewo, gmina. Stara Biała.

Skrzyżowanie drogi powiatowej nr 2903 km 9+061 z drogą gminną nr 291322W

w m. Włoczewo..

1. Podstawa opracowania:

Projekt stałej organizacji ruchu (oznakowania pionowego) opracowano na zlecenie Inwestora.

Jako podstawę opracowania przyjęto:

- mapa z naniesionym istniejącym oznakowaniem pionowym
- ustalenia z inwestorem
- instrukcję o znakach drogowych pionowych
- rozporządzenie Ministra Infrastruktury z dnia 23 września 2003 r. w sprawie szczegółowych warunków zarządzania ruchem drogowym oraz wykonywania nadzoru nad tym rozporządzeniem.
- rozporządzenie Ministra Infrastruktury z dnia 3 lipca 2003 r. w sprawie szczegółowych warunków technicznych dla znaków i sygnałów drogowych oraz urządzeń bezpieczeństwa ruchu drogowego i warunków ich umieszczania na drogach.

2. Parametry dróg:

droga gminna nr 291322W Kamionki - Włoczewo

- szerokość jezdni 5,0 m
- obustronne pobocza gruntowe o szerokości po 1,0 m

droga powiatowa nr 2903W Brudzeń Duży – Nowe Proboszczewice

- szerokość jezdni 5,0 m
- obustronne pobocza gruntowe szerokości po 1,0 m

3. Ruch;

- droga gminna - 153 pu/d
- droga powiatowa - 14151 pu/d

4. Rozwiązanie projektowe:

Projekt przewiduje wykonanie oznakowania pionowego skrzyżowania drogi powiatowej nr 2903W z drogą gminną nr 291322W w miejscowości

- 2 -

Włoczewo, zakładając wykonanie oznakowania pionowego znakami nowej generacji wielkości średniej jak dla drogi powiatowej, z licem z folii odblaskowej, zgodnie z planem oznakowania i instrukcją o znakach drogowych oraz specyfikacjami technicznymi D-07.02.01.

Folia typu 2 dla znaków A-7, dla pozostałych znaków typ 1.

Szczegółowe rozmieszczenie znaków pionowych oznakowania przedstawiono na planszy rys. nr 1 w skali 1:500.

Znaki pionowe winny być ustawione w sposób zapewniający dobrą widoczność dla kierujących pojazdami, rowerami i pieszych.

5. Termin wprowadzenia nowego oznakowania:

Nowe oznakowanie zostanie wprowadzone po zakończeniu robót drogowych. Przewidywany termin – 30 grudzień 2021 r.

6. Zestawienie wprowadzanego nowego oznakowania:

a) znaki pionowe

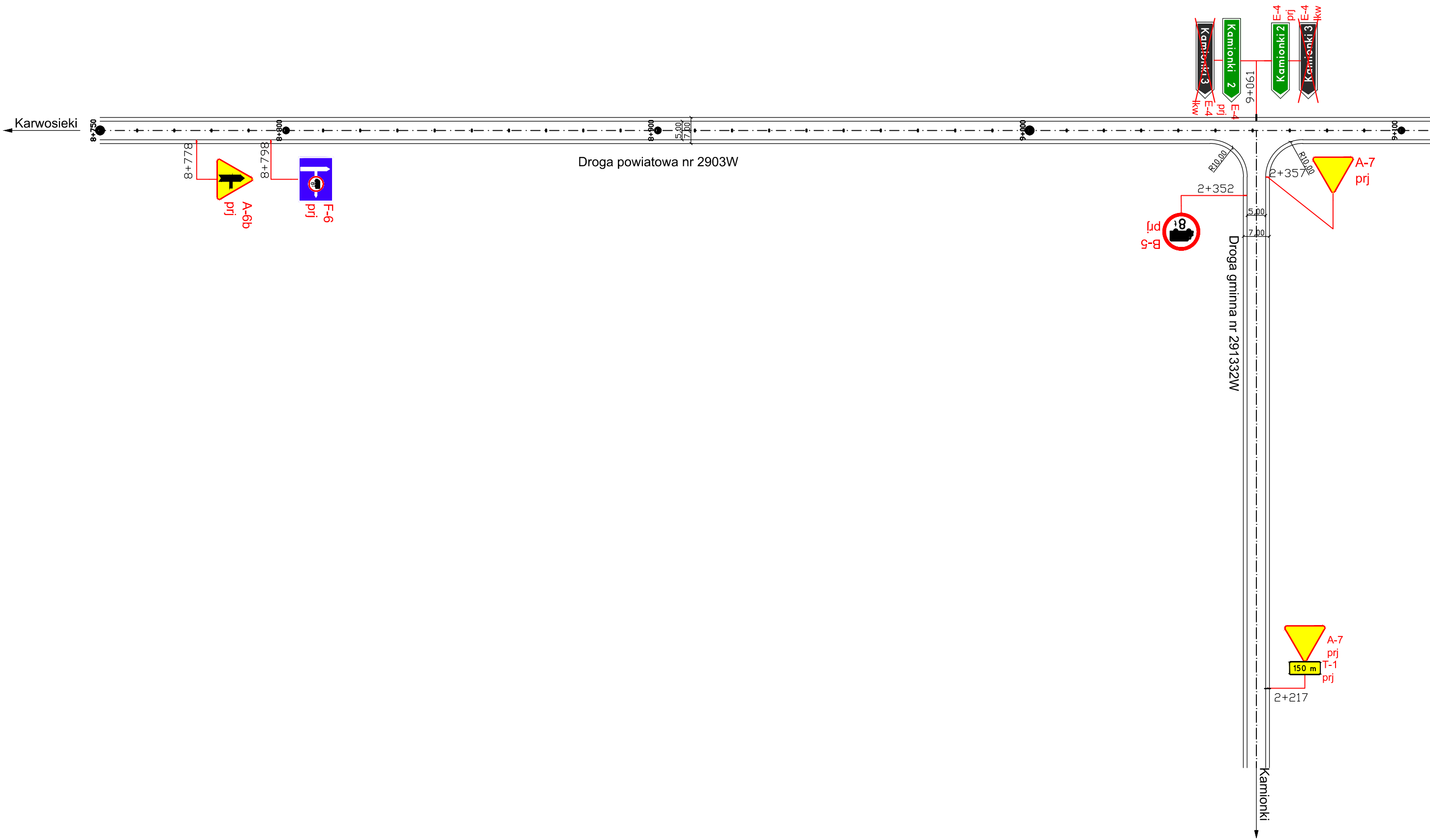
wania:

A-6b	- 1 szt.
A-6c	- 1 szt.
A-7	- 1 szt.
B-5	- 1 szt.
E-4	- 2 szt.
F-6	- 2 szt.
zdjęcie znaków E-4 – 2 szt.	

Projektant - inż. Tadeusz Kosakowski

Asystent projektanta - mgr inż. Dawid Lewandowski

Płock, czerwiec 2020 r.



URZĄD GMINY STARA BIAŁA
09-411 Biała, ul. Jana Kazimierza 1
pow. płocki, woj. mazowieckie

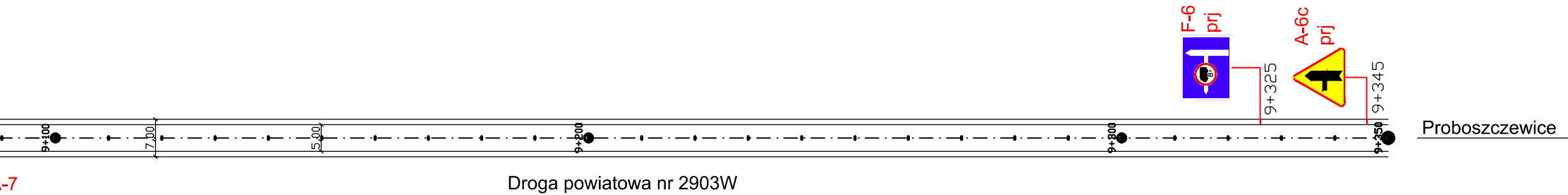
Opiniuj pozytywnie

WÓJT
Sławomir Wawrzyński

ZARZĄD DRÓG POWIATOWYCH W PŁOCKU
09-400 Płock, ul. Bielska 57a
Uzgodniono pismem/decyzją

z dnia *10.07.2020* znak *255.140/2020*

DYREKTOR
Zarządu Dróg Powiatowych
w Płocku
mgr inż. Marcin Błaszczyk



Droga powiatowa nr 2903W

2020
Komendanta Miejskiego Policji
w Płocku

PROJEKT - SZKIC

organizacji ruchu opiniuję
pozytywnie - ~~nie~~ *nie* warte

~~Z uwagi na...~~
- dodać jednokierunkowe nienakładki na T-0
- umieszczyć T-0 na F-6

NACZELNIK
Wydziału Ruchu Drogowego
KMP w Płocku

asp. szt. Artur Terebus

02 LIP 2020

STAROSTWO POWIATOWE
w PŁOCKU
ul. Bielska 59
09-400 Płock

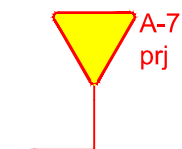
Płock, dn. 1.1 WRZ. 2020
Zatwierdzam organizację ruchu w całości
- bez zmian

Termin wprowadzenia organizacji ruchu:
do 31.12.2020

STAROSTA
Mariusz Bieniek

Oznaczenia:

Oznakowanie pionowe:



- znaki projektowane



- znaki istniejące

OBIEKT	Rozbudowa drogi gminnej nr 291322W od km 0+000,00 do km 2+367,32 w miejscowości Kamionki i Włoczewo, gmina Stara Biała				Nr umowy
ADRES	Kamionki i Włoczewo, gmina Stara Biała, pow. płocki				
Treść rysunku					Branża
STAŁA ORGANIZACJA RUCHU (skrzyżowanie z drogą powiatową nr 2903W w km 9+061)					Drogowa
Stanowisko i nazwisko	Nr uprawnień	Data	Podpis	Skala 1:1000	
Projektant inż. Tadeusz Kossakowski	39/70	06.2020		Nr rysunku	
Asystent mgr inż. Dawid Lewandowski		06.2020		1	