

Egzemplarz Nr

PROJEKT BUDOWLANY
DROGOWY

Obiekt: Rozbudowa drogi gminnej nr 291322W od km 0+000,00
do km 2+367,32 w miejscowości Kamionki i Włoczewo.

Temat: **STAŁA ORGANIZACJA RUCHU**

(Skrzyżowanie z drogą powiatową nr 6905W w km 3+579)

Adres: Kamionki, gm. Stara Biała, pow. płocki

Inwestor: Gmina Stara Biała

09-411 Biała

ul. Jana Kazimierza 1

Branża: Drogowa

Projektant - inż. Tadeusz Kosakowski

Asystent projektanta - mgr inż. Dawid Lewandowski

Płock, czerwiec 2020 r.

- 1 -

Opis techniczny

do projektu stałej organizacji ruchu przy rozbudowie drogi gminnej nr 291322W od km 0+000,00 do km 2+367,32 w miejscowości Kamionki i Włoczewo, gmina. Stara Biała.

Skrzyżowanie drogi powiatowej nr 6905 km 9+061 z drogą gminną nr 291322W

w m. Kamionki.

1. Podstawa opracowania:

Projekt stałej organizacji ruchu (oznakowania pionowego) opracowano na zlecenie Inwestora.

Jako podstawę opracowania przyjęto:

- mapa z naniesionym istniejącym oznakowaniem pionowym
- ustalenia z inwestorem
- instrukcją o znakach drogowych pionowych
- rozporządzenie Ministra Infrastruktury z dnia 23 września 2003 r. w sprawie szczegółowych warunków zarządzania ruchem drogowym oraz wykonywania nadzoru nad tym rozporządzeniem.
- rozporządzenie Ministra Infrastruktury z dnia 3 lipca 2003 r. w sprawie szczegółowych warunków technicznych dla znaków i sygnałów drogowych oraz urządzeń bezpieczeństwa ruchu drogowego i warunków ich umieszczenia na drogach.

2. Parametry dróg:

droga gminna nr 291322W Kamionki - Włoczewo

- szerokość jezdni 5,0 m
- obustronne pobocza gruntowe o szerokości po 1,0 m

droga powiatowa nr 6905 Parzeń – Stara Biała.

- szerokość jezdni 5,0 m
- obustronne pobocza gruntowe szerokości po 1,0 m

3. Ruch;

- droga gminna - 153 pu/d
- droga powiatowa - 1627 pu/d

4. Rozwiązanie projektowe:

Projekt przewiduje wykonanie oznakowania pionowego skrzyżowania drogi powiatowej nr 2903W z drogą gminną nr 291322W w miejscowości

- 2 -

Kamionki, zakładając wykonanie oznakowania pionowego znakami nowej generacji wielkości średniej jak dla drogi powiatowej, z licem z folii odblaskowej, zgodnie z planem oznakowania i instrukcją o znakach drogowych oraz specyfikacjami technicznymi D-07.02.01.

Folia typu 2 dla znaków A-7, dla pozostałych znaków typ 1.

Szczegółowe rozmieszczenie znaków pionowych oznakowania przedstawiono na planszy rys. nr 1 w skali 1:500.

Znaki pionowe winny być ustawione w sposób zapewniający dobrą widoczność dla kierujących pojazdami, rowerami i pieszych.

5. Termin wprowadzenia nowego oznakowania:

Nowe oznakowanie zostanie wprowadzone po zakończeniu robót drogowych. Przewidywany termin – 30 grudzień 2021 r.

6. Zestawienie wprowadzanego nowego oznakowania:

a) znaki pionowe

A-3 - 1 szt.

A-4 - 2 szt.

A-6b - 1 szt.

A-6c - 1 szt.

B-33 - 3 szt.

A-7 - 1 szt.

B-5 - 1 szt.

E-4 - 2 szt.

F-6 - 2 szt.

słupki do znaków - 11 szt.

b) demontaż znaków istniejących

A-1 - 1 szt.

A-2 - 1 szt.

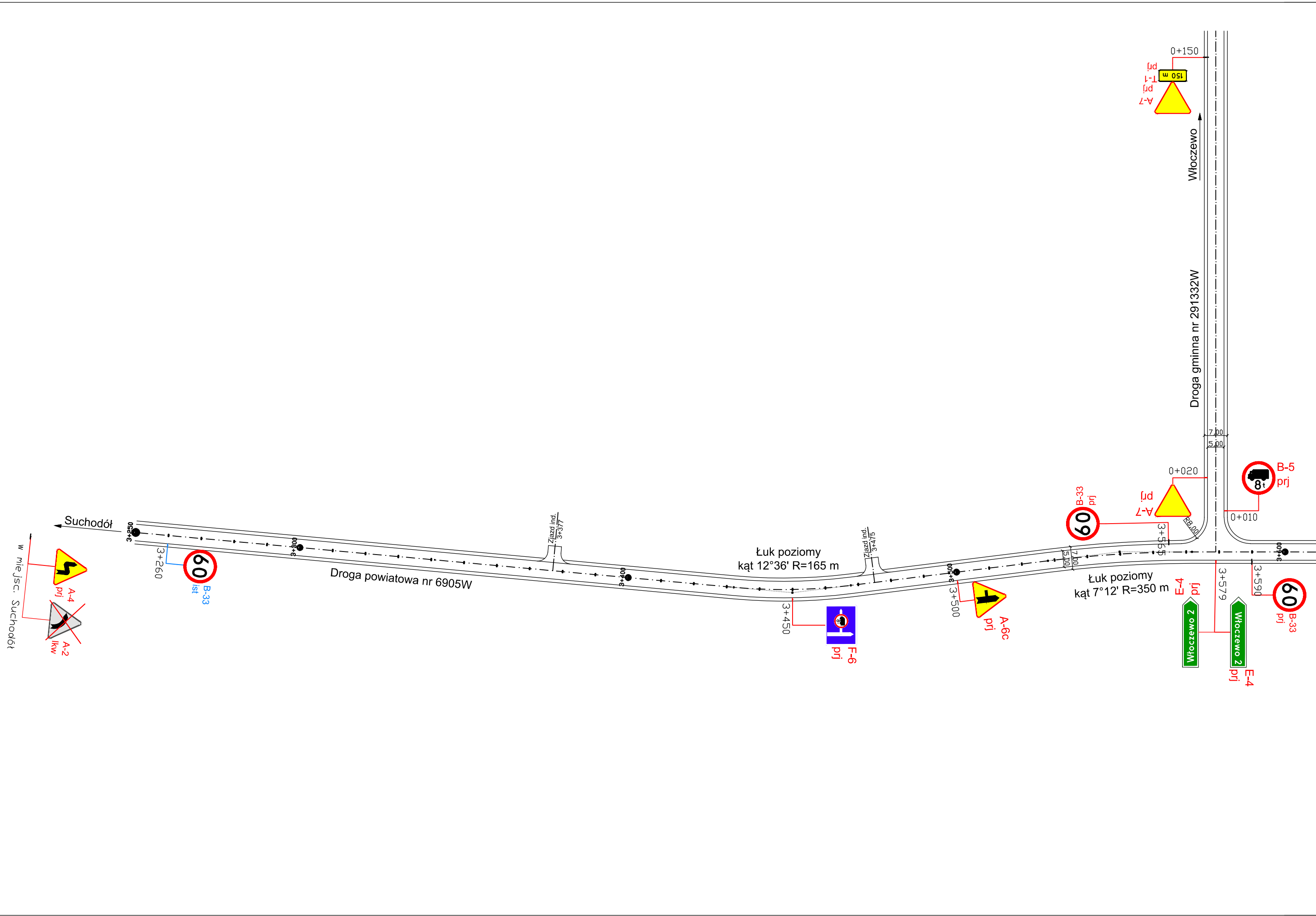
A-3 - 1 szt.

Słupków do znaków – 1 szt.

Projektant - inż. Tadeusz Kosakowski

Asystent projektanta - mgr inż. Dawid Lewandowski

Płock, czerwiec 2020 r.



STAROSTWO POWIATOWE
w PŁOCKU
ul. Bielska 59
09-400 Płock

Płock, dn. 11 WRZ. 2020
Zatwierdzam organizację ruchu w całości
- bez zmian
Termin wprowadzenia organizacji ruchu:
do 31.12.2021r

STAROSTA
Mariusz Bieniek

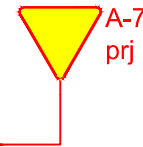
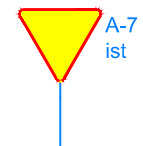
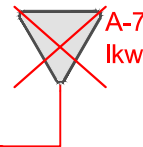
Z upoważnienia
Komendanta Miejskiego Policji
w Płocku

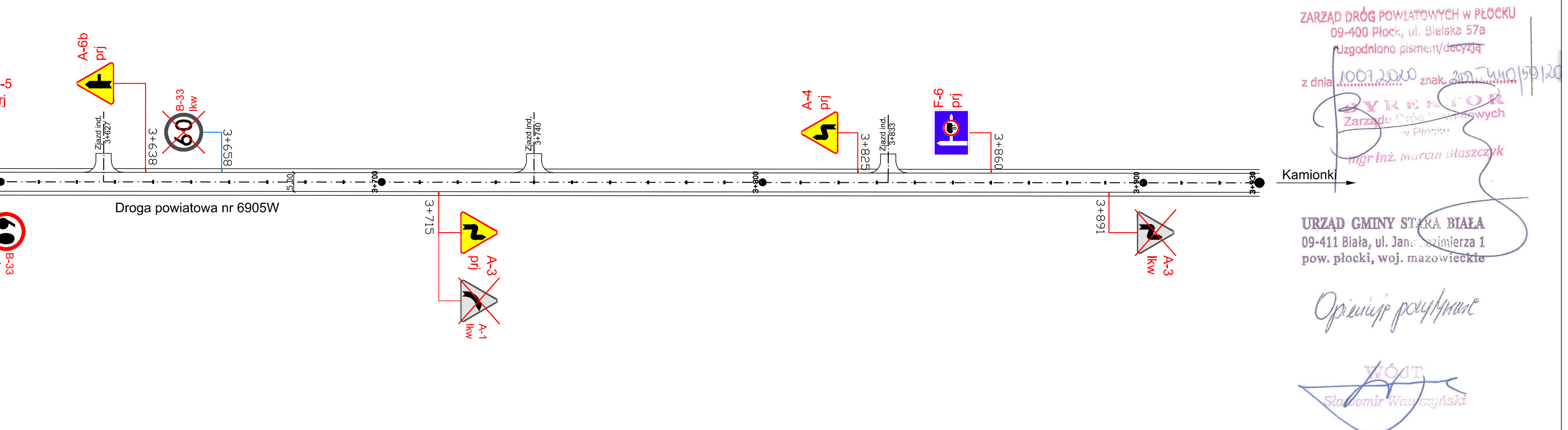
PROJEKT - SZKIC
organizacji ruchu opiniuję
pozytywnie - negatywnie
na znakach F-6 umieszczonych
z następującymi warunkami:
- polecono B-55 w 60% z skrajami
wskazującymi kierunek jazdy
- do pracy znak B-5
NACZELNIK
Wydziału Ruchu Drogowego
KWP w Płocku
Esp. str. Artur Terbus

02 LIP 2020

Oznaczenia:

Oznakowanie pionowe:

-  A-7 prj - znaki projektowane
-  A-7 ist - znaki istniejące
-  A-7 lkw - znaki istniejące do demontażu



ZARZĄD DRÓG POWIATOWYCH W PŁOCKU
09-400 Płock, ul. Bielska 57a
Uzgodniono pismem/decyzją
z dnia 10.09.2020 znak 209/4410/59/20
DYREKTOR
Zarządu Dróg Powiatowych
w Płocku
mgr inż. Marcin Błaszczak

URZĄD GMINY STARA BIAŁA
09-411 Biała, ul. Jana Kazimierza 1
pow. płocki, woj. mazowieckie

Opiniuję pozytywnie

WÓJT
Stawomir Wawrzyński

OBIEKT				Rozbudowa drogi gminnej nr 291322W od km 0+000,00 do km 2+367,32 w miejscowości Kamionki i Włoczewo, gmina Stara Biała		Nr umowy
ADRES				Kamionki i Włoczewo, gmina Stara Biała, pow. płocki		
Treść rysunku				STAŁA ORGANIZACJA RUCHU (skrzyżowanie z drogą powiatową nr 6905W w km 3+579)		Branża Drogowa
						Skala 1:1000
Stanowisko	Imię i nazwisko	Nr uprawnień	Data	Podpis	Nr rysunku	
Projektant	inż. Tadeusz Kossakowski	39/70	05.2020		1	
Asystent projektanta	mgr inż. Dawid Lewandowski		05.2020			