



ABAK Sp. z o. o. Sp. k.
ul. Zglenickiego 42, bud. K, pok. 10, 09-411 Płock
NIP 7743250471
tel. + 48 505 998 161
email: abak.pracownia@gmail.com
www.abakpracownia.pl

REGON 384599150
KRS 0000635761

Inwestycja:

Budowa drogi gminnej w m. Stare Draganie

Stadium: **Stała organizacja ruchu**

Egzemplarz: **z 2**

Inwestor: **Wójt Gminy Stara Biała
Ul. Jana Kazimierza 1, 09-411 Biała**

Zamawiający: **Urząd Gminy Stara Biała
Ul. Jana Kazimierza 1, 09-411 Biała**

Adres inwestycji: **Nowe Bronowo**

Zespół projektowy Imię i nazwisko Nr uprawnień Branża Podpis

Projektant: **mgr inż. Tomasz Piłat** nr upr. MAZ/0599/PWBD/18

drogowa.....*T. Piłat*

Opracowujący: **mgr inż. Maciej Pawlak**

drogowa.....*M. Pawlak*

I. Spis zawartości

I.	Spis zawartości.....	2
II.	Część opisowa	3
1	Przedmiot inwestycji	3
1.1	Charakterystyka drogi i ruchu na drodze.....	3
1.2	Projektowane zagospodarowanie terenu	3
2	Stała organizacja ruchu	4
III.	Część rysunkowa.....	5
	Rys. 1. Plan orientacyjny.....	6
	Rys. 2. Stała organizacja ruchu.....	7
IV.	Opinie do projektu.....	8
	1.Opinia Zarządu Dróg Powiatowych w Płocku	9
	2.Opinia Komendanta Miejskiego Policji w Płocku	11
	3.Opinia Wójta Gminy Słupno	12

II. Część opisowa

1 Przedmiot inwestycji

Przedmiotem opracowania jest projekt stałej organizacji ruchu na projektowanej drodze gminnej w m. Stare Draganie

1.1 Charakterystyka drogi i ruchu na drodze

Projektowana droga stanowiła będzie drogę kategorii gminnej, klasy technicznej dojazdowej. Droga zlokalizowana jest w miejscowości Stare Draganie. Droga od strony północnej łączy się z drogą powiatową nr 2908W Srebrna – Draganie (klasy technicznej lokalnej), od strony południowej z drogą wewnętrzną do terminala paliw Orlen. Projektowana droga publiczna zlokalizowana została w śladzie istniejącej drogi wewnętrznej o nawierzchni twardej nieulepszonej.

Projektowany odcinek drogi gminnej ma długość 613 metrów. Droga będzie posiadała bitumiczną jezdnię o szerokości 3,5 m wraz z poszerzeniami umożliwiającymi minięcie o szerokości 5,0 m oraz obustronne pobocza kruszywowe o szerokości 0,75 m.

Nowo projektowana droga pozwoli na komfortowy i bezpieczny dojazd do posesji znajdujących się przy przedmiotowej drodze oraz dojazd do pól uprawnych. Inwestycja została opracowana w oparciu o najnowsze standardy i wytyczne celem ułatwienia i umożliwienia szerokiego i łatwego dostępu dla osób niepełnosprawnych. Cała inwestycja z pewnością wpłynie na uporządkowanie zagospodarowania terenu znajdującego się w bezpośrednim sąsiedztwie oraz na zwiększenie atrakcyjności okolicznego terenu.

Na drodze przewiduje się głównie ruch lokalny do przyległych posesji oraz pól uprawnych. Natężenie ruchu małe. Struktura rodzajowa pojazdów: głównie samochody osobowe oraz maszyny rolnicze.

1.2 Projektowane zagospodarowanie terenu

Przedsięwzięcie inwestycyjne, jakim jest budowa drogi gminnej obejmuje wykonanie:

- nowej konstrukcji jezdni dostosowanej do kategorii ruchu KR1 o szerokości 3,5m. Warstwa ścieralna z betonu asfaltowego,
- poboczy z kruszywa łamanego szerokości 0.75m,
- nawierzchni zjazdów z kruszywa łamanego o szerokości dostosowanej do bram wjazdowych,

Projekt nawiązuje do istniejącego zagospodarowania terenu i otoczenia oraz sposobu zainwestowania. Przede wszystkim dotyczy to dostosowania geometrii elementów jezdni do istniejącego pasa drogowego, bram wjazdowych i sieci uzbrojenia terenu. Projektowany układ drogowy poprowadzono tak, aby jak najmniej ingerował w istniejące zagospodarowanie.

2 Stała organizacja ruchu

Projektowana stała organizacja ruchu obejmuje wykonanie oznakowania pionowego oraz poziomego zgodnie z rysunkiem nr 2.

Stałą organizację ruchu przewiduje się wprowadzić do 31 grudnia 2021 r.

Oznakowanie pionowe powinno spełniać warunki:

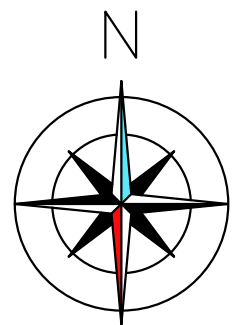
- folia odblaskowa typu 1, dla znaków A-7 folia odblaskowa typu 2
- ramki znaków podwójnie zagięte, uniemożliwiające uderzenie w krawędź blachy,
- wielkość oraz usytuowanie znaków zgodne z rozporządzeniem Ministra Infrastruktury w sprawie szczegółowych warunków technicznych dla znaków i sygnałów drogowych oraz urządzeń bezpieczeństwa ruchu drogowego i warunków ich umieszczania na drogach.

III. Część rysunkowa



Legenda:

— Projektowana droga gminna



Wykonawca:		ABAK Sp. z o. o. Sp. k. ul. Zglenickiego 42, bud. K, pok. 10, 09-411 Płock		
Inwestor:		Wójt Gminy Stara Biała ul. Jana Kazimierza 1, 09-411 Biała		
Nazwa inwestycji: Budowa drogi gminnej w miejscowości Stare Draganie				
Adres inwestycji: dz. ewid. nr 27/3, 33/1, 33/2, 36, 39, 40 obręb 0009 Draganie Stare				
Tytuł rysunku: Plan orientacyjny				
Stanowisko	Specjalność	Imię, nazwisko i nr uprawnień	Podpis	Stadium: stała org. ruchu
Projektant	drogowa	Tomasz Piłat, MAZ/0599/PWBD/18		Data: czerwiec 2020
Oprac.	drogowa	Maciej Pawlak		Skala
Projektant				Rys. nr
Projektant				1:20000
				1



Legenda:

- 1/8 Granice i numery działek ewidencyjnych
- Granice pasa drogowego drogi gminnej
- Granice pasa drogowego drogi powiatowej
- Projektowana krawędź jezdni
- Projektowana krawędź pobocza
- Projektowane oznakowanie poziome
- Istniejące oznakowanie poziome

D-6 S Projektowane oznakowanie pionowe
 D-3 S Istniejące oznakowanie pionowe

Wykonawca:		ABAK Sp. z o.o. Sp. k. ul. Zglenickiego 42, bud. K, pok. 10, 09-411 Plock	
Inwestor:		Wójt Gminy Stara Biala ul. Jana Kazimierza 1, 09-411 Biala	
Nazwa inwestycji:		Budowa drogi gminnej w miejscowości Stare Draganie	
Adres inwestycji:		dz. ewid. nr 27/3, 33/1, 33/2, 36, 39, 40 obręb 0009 Draganie Stare	
Tytuł rysunku: Plan sytuacyjny z stałą organizacją ruchu			
Stanowisko:	Specjalność:	Imię, nazwisko i nr uprawnień:	Podpis:
Projektant:	drogowa	Tomasz Piłat, maczospw107a	
Oprac.:	drogowa	Maciej Pawlak	
Projektant:			
Projektant:			
Skala:			1:500
Data:			czerwiec 2020
Rys. nr:			2

IV. Opinie do projektu



Zarząd Dróg Powiatowych w Płocku

ul. Bielska 57a, 09-400 Płock

tel.: 24 267 68 39

fax.: 24 267 68 81

www.zdpplock.pl

e-mail: sekretariat@zdpplock.pl

Płock, dnia 20 lipca 2020 roku

ZDP.T.440/67/2020

ABAK Sp. z o.o.
ul. Zglenickiego 42, bud. K, pok. 10
09-411 Płock

dotyczy: opinii do projektu stałej organizacji ruchu

W odpowiedzi na wniosek z dnia 06 lipca 2020 roku na podstawie § 7 ust 2 pkt 4 rozporządzenia Ministra Infrastruktury z dnia 23 września 2003 roku w sprawie szczegółowych warunków zarządzania ruchem na drogach oraz wykonywania nadzoru nad tym zarządzaniem (Dz. U. z 2017 roku, poz. 784)

pozytywnie opiniuję

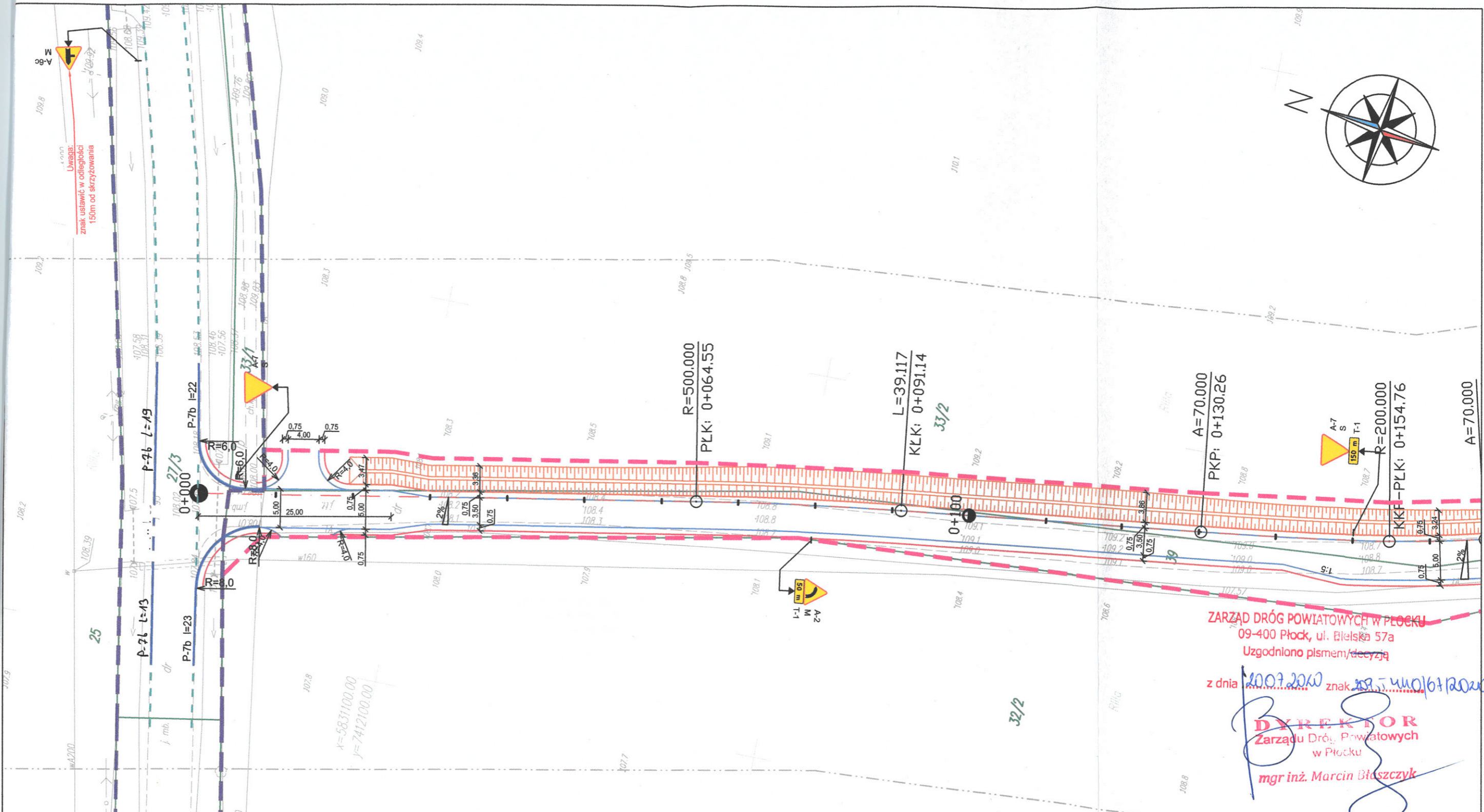
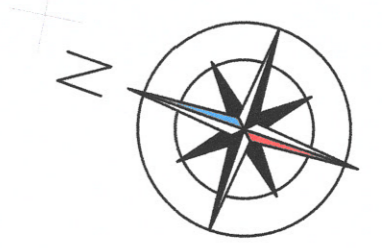
projekt stałej organizacji ruchu pn.: „Budowa drogi gminnej w m. Stare Draganie” z uwagą:

- w ciągu drogi powiatowej nr 2908W, opisać prawidłowo linię krawędziową na zjeździe z działki o nr ewidencyjnym 25 obręb ewidencyjny Draganie Stare, jednostka ewidencyjna gmina Stara Biała,
- na skrzyżowaniu z drogą powiatową zastosować znak poziomy P-13 „linię warunkowego zatrzymania złożoną z trójkątów”.

DYREKTOR
Zarządu Dróg Powiatowych
w Płocku
mgr inż. Marcin Błaszczyk

Otrzymują:

1. Adresat
2. a/a ZDP w Płock

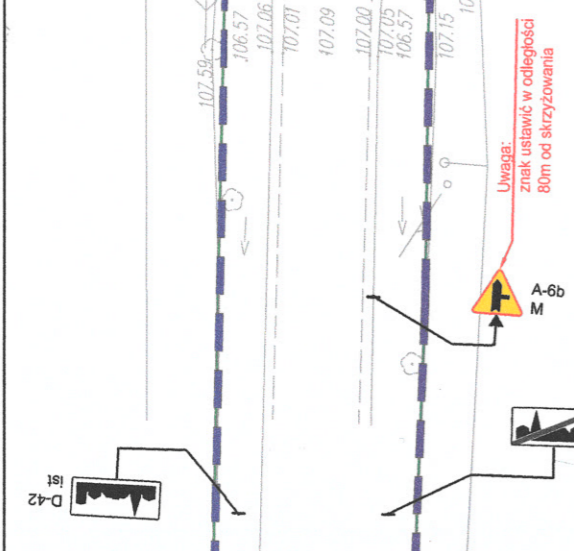



ZARZĄD DRÓG POWIATOWYCH W PŁOCKU
 09-400 Płock, ul. Bielska 57a
 Uzgodniono pismem/decyzją
 z dnia 2007.20.2020 znak 202.5.44016/2020
DYREKTOR
 Zarządu Dróg Powiatowych
 w Płocku
 mgr inż. Marcin Błaszczuk

Legenda:

- 1/8 Granice i numery działek ewidencyjnych
- Granice pasa drogowego drogi gminnej
- Granice pasa drogowego drogi powiatowej
- Projektowana krawężń jezdni
- Projektowana krawężń pobocza
- Projektowane kanały otwarte
- Projektowane oznakowanie pionowe
- Istniejące oznakowanie pionowe
- Projektowane oznakowanie poziome
- Istniejące oznakowanie poziome

Wykonawca:		ABAK Sp. z o. o. Sp. k. ul. Zglenickiego 42, bud. K, pok. 10, 09-411 Płock		
Inwestor:		Wójt Gminy Stara Biała ul. Jana Kazimierza 1, 09-411 Biała		
Nazwa inwestycji: Budowa drogi gminnej w miejscowości Stare Draganie				
Adres inwestycji: dz. ewid. nr 27/3, 33/1, 33/2, 36, 39, 40 obręb 0009 Draganie Stare				
Tytuł rysunku: Plan sytuacyjny z stałą organizacją ruchu				
Stanowisko	Specjalność	Imię, nazwisko i nr uprawnień	Podpis	Stadium:
Projektant	drogowa	Tomasz Piłat, MAZ0599/PWBD/18	<i>T. Piłat</i>	stała org. ruchu
Oprac.	drogowa	Maciej Pawlak		Data:
Projektant				czerwiec 2020
Projektant				Skala
				Rys. nr
				1:500
				2



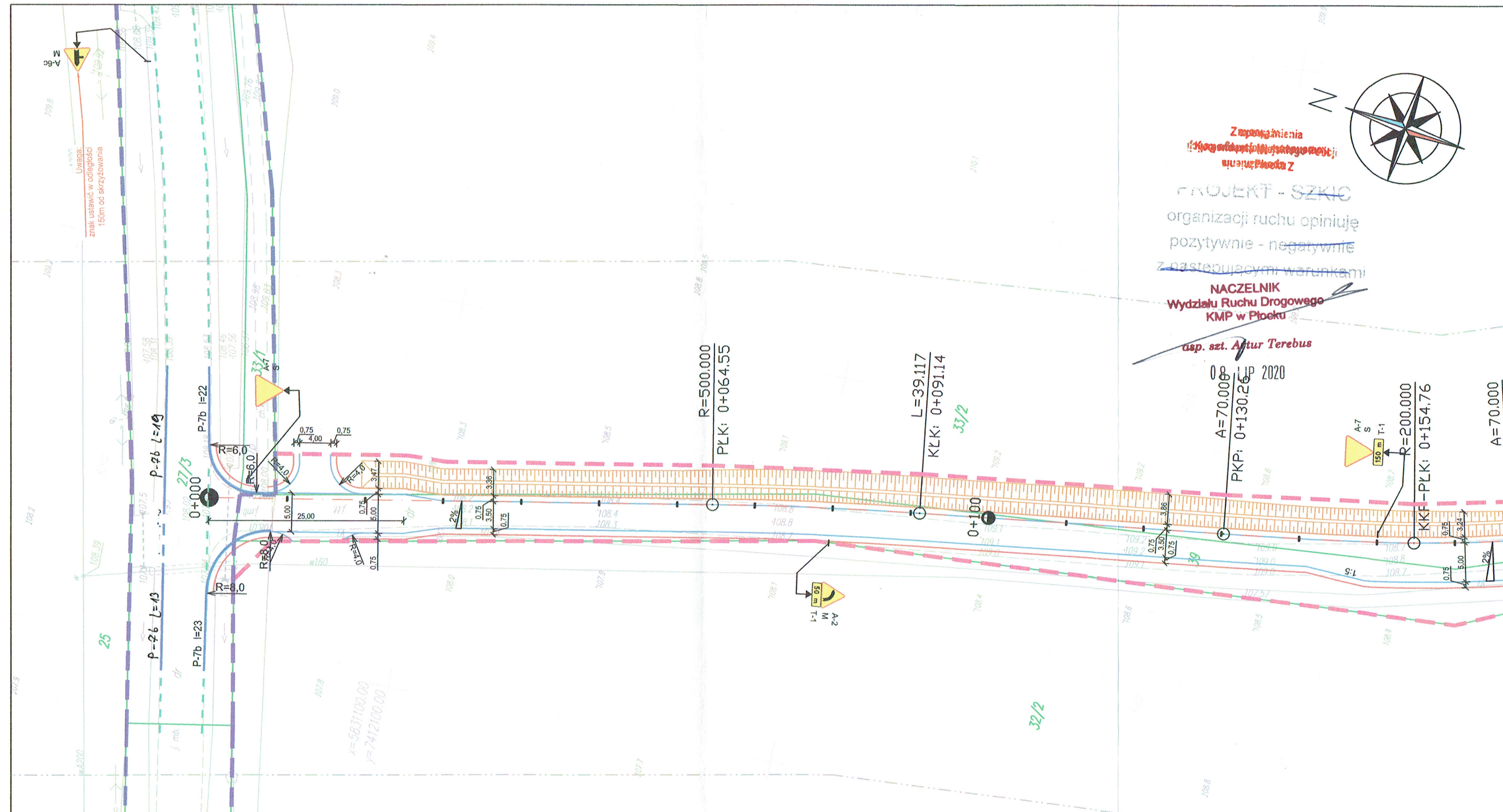


Zapewnienia
 bezpieczeństwa ruchu
 z następującymi warunkami

PROJEKT - SZKIC
 organizacji ruchu opiniuje
 pozytywnie - negatywnie
 z następującymi warunkami

NACZELNIK
 Wydziału Ruchu Drogowego
 KMP w Płocku
 asp. szt. Artur Terebus

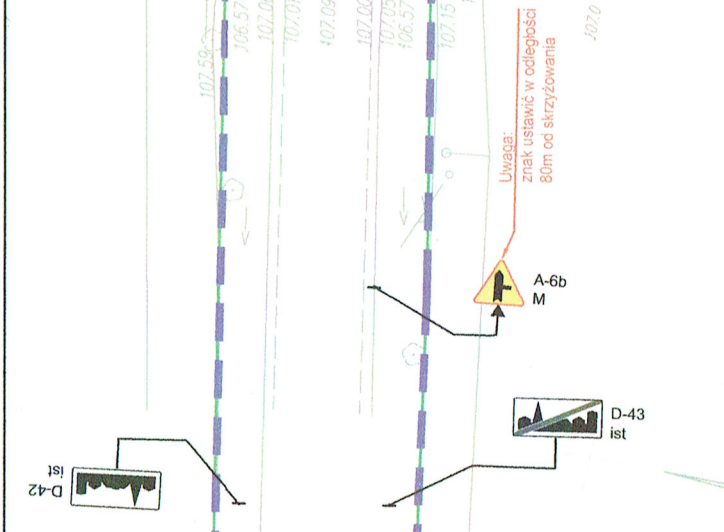
0+130.26 PKP 2020



Legenda:

- 1/8 Granice i numery działek ewidencyjnych
- Granice pasa drogowego drogi gminnej
- Granice pasa drogowego drogi powiatowej
- Projektowana krawężń jezdni
- Projektowana krawężń pobocza
- Projektowane kanały otwarte
- Projektowane oznakowanie pionowe
- Istniejące oznakowanie pionowe
- Projektowane oznakowanie poziome
- Istniejące oznakowanie poziome

Wykonawca:		ABAK Sp. z o. o. Sp. k. ul. Zglenickiego 42, bud. K, pok. 10, 09-411 Płock		
Inwestor:		Wójt Gminy Stara Biała ul. Jana Kazimierza 1, 09-411 Biała		
Nazwa inwestycji:		Budowa drogi gminnej w miejscowości Stare Draganie		
Adres inwestycji:		dz. ewid. nr 27/3, 33/1, 33/2, 36, 39, 40 obręb 0009 Draganie Stare		
Tytuł rysunku:		Plan sytuacyjny z stałą organizacją ruchu		
Stanowisko	Specjalność	Imię, nazwisko i nr uprawnień	Podpis	Stadium: stała org. ruchu
Projektant	drogowa	Tomasz Piłat, MAZ/0599/PWBD/18		Data: czerwiec 2020
Oprac.	drogowa	Maciej Pawlak		Skala Rys. nr
Projektant				1:500 2





Wójt Gminy Stara Biała

ul. Jana Kazimierza 1, 09-411 Biała, powiat płocki, woj. mazowieckie
tel.: 24 366-87-10, fax: 24 365-61-65, e-mail: gmina@starabiala.pl, www.starabiala.pl

Biała, dnia 20.07.2020 r.

DMK.7211.12.2020

ABAK Sp. z o.o.
ul. Zglenickiego 42, bud. K, pok. 10
09-411 Płock

Dot: Zatwierdzenia projektu stałej organizacji ruchu dla inwestycji pn. "Budowa drogi gminnej w m. Stare Draganie gm. Stara Biała".

W odpowiedzi na pismo dot. „zaopiniowania projektu stałej organizacji ruchu dla ww. zadania uprzejmie informuję, iż projekt zatwierdzam pozytywnie z uwagami:

- proszę o usytuowanie na skrzyżowaniu drogi gminnej(klasy technicznej dojazdowej) z drogą powiatową nr 2908 W Srebrna – Draganie w miejscowości Stare Draganie znaku B-13a" "zakaz wjazdu pojazdów z towarami niebezpiecznymi"

- proszę o usytuowanie na skrzyżowaniu drogi gminnej(klasy technicznej dojazdowej) z drogą wewnętrzną do terminala paliw Orlen znaku B-13a" "zakaz wjazdu pojazdów z towarami niebezpiecznymi"

WÓJT
Śławomir Wawrzyński

Otrzymują:

1. ABAK Sp. z o.o.
ul. Zglenickiego 42, bud. K, pok. 10
09-411 Płock
2. a/a