



ABAK Sp. z o. o. Sp. k.
ul. Zglenickiego 42, bud. K, pok. 10, 09-411 Płock
NIP 7743250471
tel. + 48 505 998 161
email: abak.pracownia@gmail.com
www.abakpracownia.pl

REGON 384599150
KRS 0000635761

Inwestycja:

Przebudowa ulic: Jagodowej i Poziomkowej w miejscowości Brwilno

Stadium: **Stała organizacja ruchu**

Egzemplarz: **z 4**

Zarządzający ruchem: **Gmina Stara Biała
ul. Jana Kazimierza 1, 09-411 Biała**

Zespół projektowy _____ Imię i nazwisko _____ Nr uprawnień _____ Branża _____ Podpis _____

Projektant: **mgr inż. Tomasz Piłat** nr upr. MAZ/0599/PWBD/18 **drogowa**.....

1 Przedmiot inwestycji

Przedmiotem opracowania jest projekt stałej organizacji ruchu na ulicach Jagodowej i Poziomkowej w miejscowości Brwilno, gmina Stara Biała

Charakterystyczne parametry projektowanych dróg:

- szerokość jezdni 5,0 m,
- przekrój w obustronnych krawężnikach,
- pochylenie poprzeczne dwustronne 2%,
- pochylenie podłużne - zgodne z rysunkiem niwelety
- odwodnienie poprzez system kanalizacji deszczowej,
- nawierzchnia z kostki brukowej betonowej,

Celem przedmiotowej przebudowy jest:

- podniesienie bezpieczeństwa i standardu ruchu pojazdów i pieszych
- uporządkowanie zagospodarowania terenu znajdującego się w bezpośrednim sąsiedztwie.

1.1 Charakterystyka drogi i ruchu na drodze

Charakterystyczne parametry ulic: Jagodowej i Poziomkowej

- droga wewnętrzna
- droga objęta strefą zamieszkania
- prędkość dopuszczalna 20 km/h
- szerokość jezdni 5,0 m
- ruch pieszych po poboczu trawiastym

Ulice Jagodowa i Poziomkowa to drogi lokalne bez przejazdu stanowiące wyłączny dojazd do posesji znajdujących się przy drodze. Natężenie ruchu na ulicach jest małe.

2 Stała organizacja ruchu

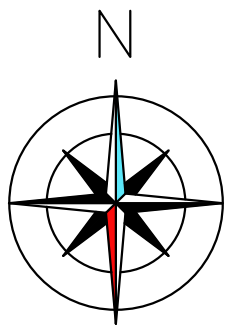
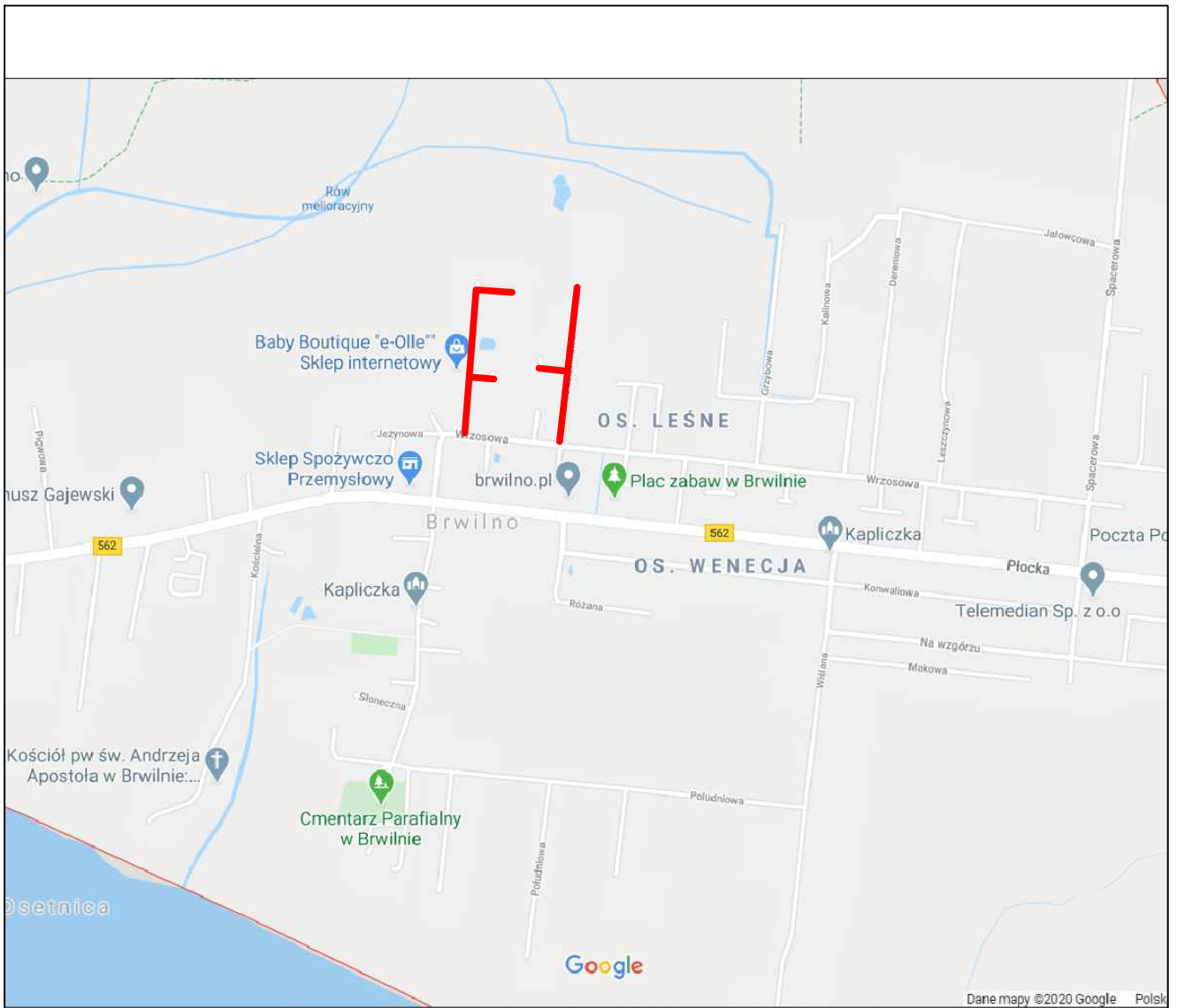
Projektowana stała organizacja ruchu obejmuje wykonanie oznakowania pionowego zgodnie z rysunkami nr 2.1 i 2.2.

Na skrzyżowaniach z ulicą Wrzosową projektuje się oznakowanie pionowe w postaci znaków D-1 oraz A-7.

Stałą organizację ruchu przewiduje się wprowadzić do 31 grudnia 2021 r.

Oznakowanie pionowe powinno spełniać warunki:

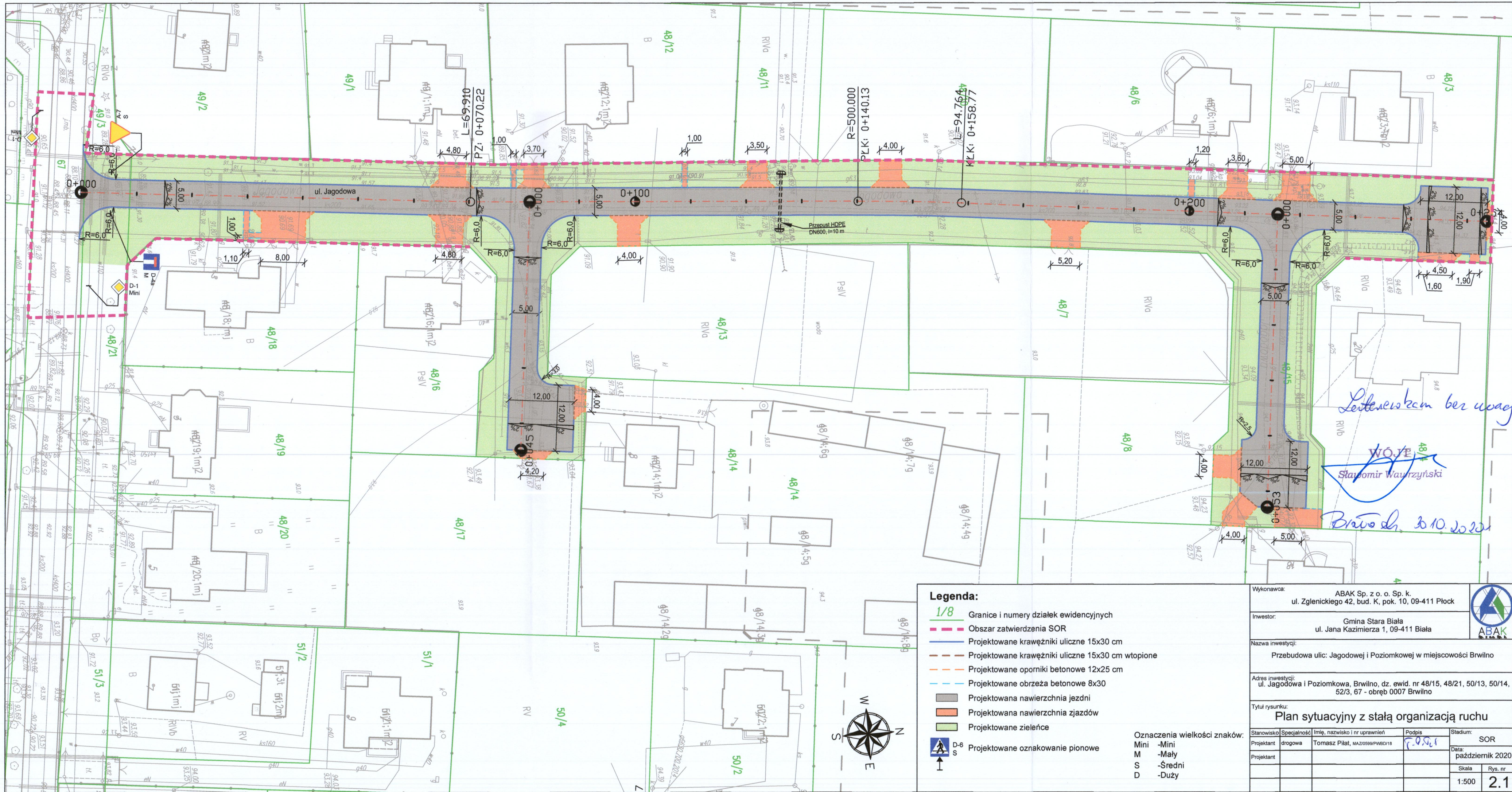
- folia odblaskowa typu 1, dla znaku A-7 folia odblaskowa typu 2
- ramki znaków podwójnie zagięte, uniemożliwiające uderzenie w krawędź blachy,
- wielkość oraz usytuowanie znaków zgodne z rozporządzeniem Ministra Infrastruktury w sprawie szczegółowych warunków technicznych dla znaków i sygnałów drogowych oraz urządzeń bezpieczeństwa ruchu drogowego i warunków ich umieszczania na drogach.



Legenda:

— Droga objęta zakresem przebudowy

Wykonawca:		ABAK Sp. z o. o. Sp. k. ul. Zglenickiego 42, bud. K, pok. 10, 09-411 Płock		
Inwestor:		Gmina Stara Biała ul. Jana Kazimierza 1, 09-411 Biała		
Nazwa inwestycji: Przebudowa ulic: Jagodowej i Poziomkowej w miejscowości Brwilno				
Adres inwestycji: ul. Jagodowa i Poziomkowa, Brwilno, dz. ewid. nr 48/15, 48/21, 50/13, 50/14, 52/3, 67 - obręb 0007 Brwilno				
Tytuł rysunku: Plan orientacyjny				
Stanowisko	Specjalność	Imię, nazwisko i nr uprawnień	Podpis	Stadium: SOR
Projektant	drogowa	Tomasz Piłat, MAZ/0599/PWBD/18		Data: październik 2020
Projektant				Skala
				1:10000
				Rys. nr 1



Leitenskiem bez uwag

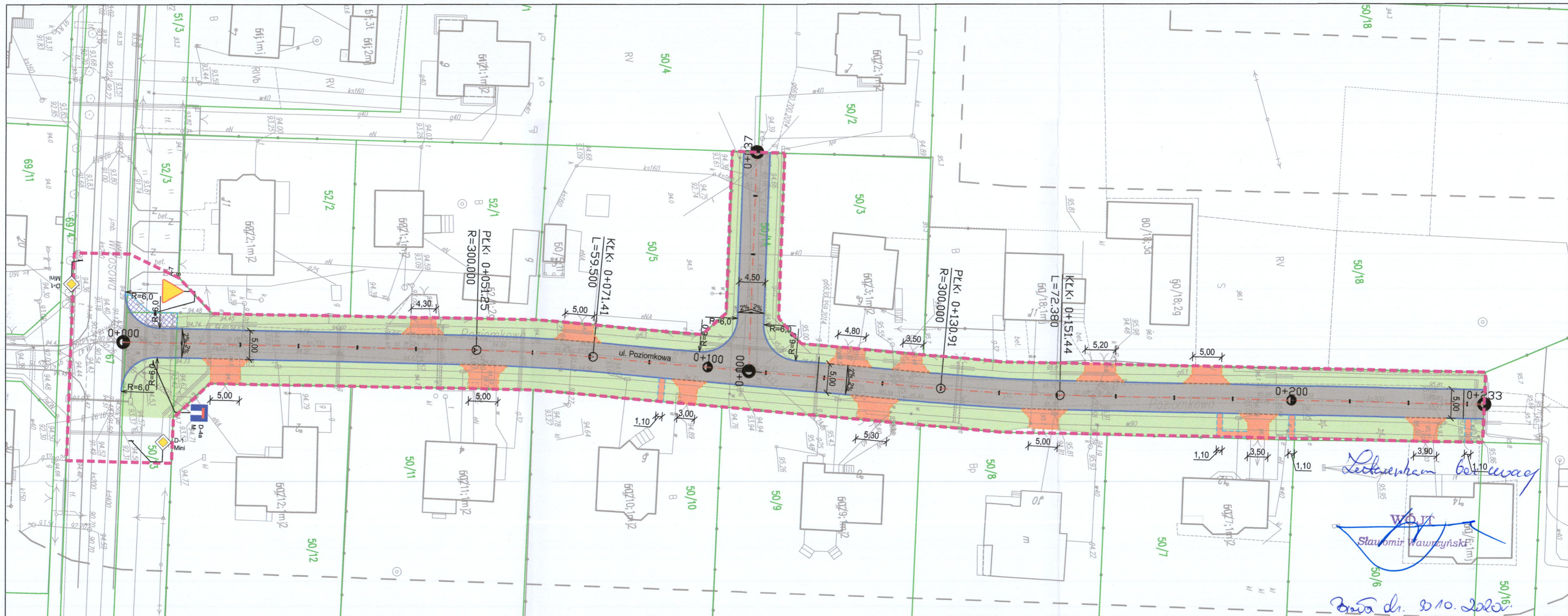
WOJEWÓDZKA
Stawomir Wawrzyński

Brwino dn. 3.10.2020

- Legenda:**
- 1/8 Granice i numery działek ewidencyjnych
 - Obszar zatwierdzenia SOR
 - Projektowane krawężniki uliczne 15x30 cm
 - Projektowane krawężniki uliczne 15x30 cm wtopione
 - Projektowane oporniki betonowe 12x25 cm
 - Projektowane obrzeża betonowe 8x30
 - Projektowana nawierzchnia jezdni
 - Projektowana nawierzchnia zjazdów
 - Projektowane zieleńce
 - ▲ D-6 Projektowane oznakowanie pionowe

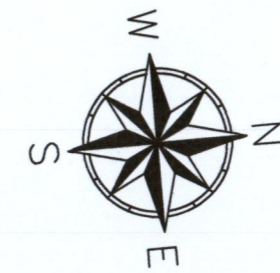
Oznaczenia wielkości znaków:
 Mini -Mini
 M -Mały
 S -Średni
 D -Duży

Wykonawca:		ABAK Sp. z o.o. Sp. k. ul. Zglenickiego 42, bud. K, pok. 10, 09-411 Płock	
Inwestor:		Gmina Stara Biała ul. Jana Kazimierza 1, 09-411 Biała	
Nazwa inwestycji: Przebudowa ulic: Jagodowej i Poziomkowej w miejscowości Brwino			
Adres inwestycji: ul. Jagodowa i Poziomkowa, Brwino, dz. ewid. nr 48/15, 48/21, 50/13, 50/14, 52/3, 67 - obręb 0007 Brwino			
Tytuł rysunku: Plan sytuacyjny z stałą organizacją ruchu			
Stanowisko	Specjalność	Imię, nazwisko i nr uprawnień	Podpis
Projektant	drogowa	Tomasz Piłat, MAZ0599/PWB018	<i>T. Piłat</i>
Projektant			
Stadium:		SOR	
Data:		październik 2020	
Skala	Rys.		
1:500	2.1		



Lechewski
Stawomir Wawrzyński
Brata dr. B.10. Sobol

- Legenda:**
- 1/8 Granice i numery działek ewidencyjnych
 - Obszar zatwierdzenia SOR
 - Projektowane krawężniki uliczne 15x30 cm
 - Projektowane krawężniki uliczne 15x30 cm wtopione
 - Projektowane oporniki betonowe 12x25 cm
 - Projektowane obrzeża betonowe 8x30
 - Projektowana nawierzchnia jezdni
 - Projektowana nawierzchnia zjazdów
 - Nawierzchnia chodników do regulacji wysokościowej
 - Projektowane zieleńce
 - ▲ Projektowane oznakowanie pionowe
- Oznaczenia wielkości znaków:
 Mini -Mini
 M -Mały
 S -Średni
 D -Duży



Wykonawca:		ABAK Sp. z o. o. Sp. k. ul. Zglenickiego 42, bud. K, pok. 10, 09-411 Płock	
Inwestor:		Gmina Stara Biała ul. Jana Kazimierza 1, 09-411 Biała	
Nazwa inwestycji: Przebudowa ulic: Jagodowej i Poziomkowej w miejscowości Brwilno			
Adres inwestycji: ul. Jagodowa i Poziomkowa, Brwilno, dz. ewid. nr 48/15, 48/21, 50/13, 50/14, 52/3, 67 - obręb 0007 Brwilno			
Tytuł rysunku: Plan sytuacyjny z stałą organizacją ruchu			
Stanowisko	Specjalność	Imię, nazwisko i nr uprawnień	Podpis
Projektant	drogowa	Tomasz Piłat, MAZ0599PFWBD/16	<i>T. Piłat</i>
Projektant			
Stadium:			SOR
Data:			październik 2020
Skala	Rys. nr		
1:500	2.2		