



Załącznik do zgłoszenia budowy

z dnia 18.05.2022

uzupełnionego w dniu

do którego organ nie wyraził sprzeciwu

znak sprawy: AB.116743.1.2.14.2022

44-330 Jastrzębie Zdrój, Ul. Kasztanowa 60

tel: 511-695-121, 4matbiuro@gmail.com

NIP: 633-176-33-38

www.4mat.net.pl

REGON: 242910306

ING: 09 1050 1403 1000 0091 2528 9224

FIRMA PROJEKTOWO-WYKONAWCZA

STAROSTWO POWIATOWE
WYDZIAŁ
Architektury i Budownictwa
ul. Piłska 5A, 09-400 Płock

STRONA TYTUŁOWA PROJEKTU ZAGOSPODAROWANIA TERENU

BUDOWA SIECI ELEKTROENERGETYCZNEJ O NAPIĘCIU ZNAMIONOWYM
NIE WYŻSZYM JAK 1kV

INWESTOR:		GMINA STARA BIAŁA, 09-411 BIAŁA, ul. JANA KAZIMIERZA 1			
NAZWA ZAMIERZENIA BUDOWALNEGO		ROZBUDOWA SIECI OŚWIETLENIOWEJ NA TERENIE GMINY STARA BIAŁA			
LOKALIZACJA:		Srebrna przy drodze powiatowej 2908W, 09-411, gm. Stara Biała			
DZIAŁKI		jedn. Ewidencyjna: 141913_2.Stara Biała; Obręb ewidencyjny: 0024 PGR Srebrna, działki: 29, 20/43;			
KATEGORIA BIEKTU BUDOWLANEGO		XXVI			
ZESPÓŁ AUTORSKI	IMIĘ I NAZWISKO	SPECJALNOŚĆ I NUMER UPRAWNIEŃ	BRA NŻA	DATA	PODPIS
PROJEKTANT	mgr inż. Marcin Tront	INSTALACYJNA nr upr. SLK/3640/PWOE/11	EN	14-03-2022	mgr inż. Marcin Tront Uprawnienia budowlane nr SLK/3640/PWOE/11 do projektowania i kierowania robotami budowlanymi spec. instalacyjnej w zakresie sieci, instalacji i urządzeń elektrycznych i elektroenergetycznych bez ograniczeń
SPRAWDZAJĄCY	inż. Krystian Tront	INSTALACYJNA nr upr. 189/98	EN	14-03-2022	inż. KRYSZTIAN TRONT Uprawnienia budowlane do projektowania bez ograniczeń w specjalności instalacyjnej w zakresie sieci, instalacji i urządzeń elektrycznych i elektroenergetycznych upr. Nr 189/98

nr arch: 032/07/2021

EGZ. 1

BRANŻA ELEKTRYCZNA

SPIS TREŚCI PROJEKTU ZAGOSPODAROWANIA TERENU

1. Przedmiot i zakres zamierzenia budowlanego	3-6
2. Opinia geotechniczna projektowanego obiektu	6-7
3. Obszar oddziaływania inwestycji	7-8
4. Uprawnienia i oświadczenie projektantów	9-13
5. Projekt Zagospodarowania terenu – plan sytuacyjny rys E-02	14

1. PRZEDMIOT I ZAKRES ZAMIERZENIA BUDOWLANEGO

PRZEDMIOT OPRACOWANIA

Przedmiotem zamierzenia budowlanego jest projekt zagospodarowania terenu dla projektowanej budowy sieci oświetlenia drogowego przy drodze powiatowej 2908W w miejscowości Srebrna. Projekt zagospodarowania terenu stanowi element składowy projektu budowlanego, umożliwiającego Inwestorowi wystąpienie o pozwolenie na budowę/zgłoszenie robót budowlanych oraz realizację zamierzonej inwestycji.

ZAKRES OPRACOWANIA

Niniejszy projekt w swym zakresie obejmuje:

- Budowa słupów oświetlenia ulicznego wysokości 10,5m
- Montaż opraw
- Budowa linii napowietrznej i kablowej niskiego napięcia
- Budowa szafki sterowniczej SOU,
- Zabezpieczenie przewodów niskiego napięcia.

PODSTAWA OPRACOWANIA

- Zlecenie inwestora
- Wizja lokalna
- Uzgodnień i wytycznych międzybranżowych
- Mapa do celów projektowych
- Rozporządzenie Ministra Infrastruktury z dnia 2 września 2004r. w sprawie szczegółowego zakresu formy dokumentacji projektowej, specyfikacji technicznych wykonania i odbioru robót budowlanych oraz programu funkcjonalno-użytkowego (t.j. Dz. U. z 2013 r. poz. 1129)
- Rozporządzenie Ministra Transportu, Budownictwa i Gospodarki Morskiej z dnia 25 kwietnia 2012r. w sprawie szczegółowego zakresu i formy projektu budowlanego (Dz.U. z 2012. poz. 462)
- Rozporządzenie Ministra Przemysłu z dnia 8.10.1990r. w sprawie warunków technicznych, jakim powinny odpowiadać urządzenia elektroenergetyczne w zakresie ochrony przeciwporażeniowej (Dz.U. nr 81 poz. 473 z 26.11.1990r).
- Ustawa z dnia 07.07.1994r. Prawo Budowlane Dz. U. 2016 poz. 290 z późniejszymi zmianami.
- PN-HD 60364-4-41:2017-09 Ochrona dla zapewnienia bezpieczeństwa. Ochrona przed porażeniem elektrycznym.

- PN-HD 60364-4-443:2016-03 Ochrona dla zapewnienia bezpieczeństwa. Ochrona przed zaburzeniami napięciowymi i zaburzeniami elektromagnetycznymi – Ochrona przed przejściowymi przepięciami atmosferycznymi lub łączeniowymi.
- PN-HD 60364-5-51:2011 Dobór i montaż wyposażenia elektrycznego. Postanowienia ogólne.
- PN-HD 60364-5-54:2011 Dobór i montaż wyposażenia elektrycznego. Układy uziemiające i przewody ochronne.
- Norma SEP-E-004 Elektroenergetyczne i sygnalizacyjne linie kablowe. Projektowanie i budowa.
- PN-EN 13201 Oświetlenie dróg.
- Obowiązujące normy i przepisy i katalogi dotyczące budowy urządzeń elektroenergetycznych oraz ochrony przeciwporażeniowej.

UZGODNIENIA

Wykonawca winien ściśle przestrzegać zapisów dotyczących terminu zgłaszania prac właścicielom sieci oraz sprawowanego nadzoru nad prowadzonymi robotami zgodnie z wydanymi uzgodnieniami.

STAN ISTNIEJĄCY

Obecnie droga powiatowa nr 2908W posiada nawierzchnię bitumiczną o szerokości ok~ 5,4m . W objętym zakresie opracowania występuje istniejąca sieć elektroenergetyczna nN i SN własności Energa Operator. Na działkach znajduje się istniejące uzbrojenie terenu tj: kablowe przyłącza energetyczne nN-0,4kV, koryta ściekowe odwadniające, budynki oraz drogi dojazdowe do posesji. Dla inwestycji uzyskano decyzję lokalizacji inwestycji celu publicznego.

PROJEKTOWANE ZAGOSPODAROWANIE TERENU

W zakresie budowy sieci oświetlenia ulicznego, należy wyprowadzić zasilanie dla obwodu I z projektowanej szafy sterującej oświetleniem ulicznym „SOU”, która zabudowana będzie na projektowanym słupie **nr.1**, zgodnie z projektem zagospodarowania terenu. Złącze kablowo-pomiarowe dla niniejszego zakresu zostanie zabudowane w pobliżu szafy SOU, a całość zasilana będzie z stacji transformatorowej SN/nN Srebrna PGR Gorzelnia. Z projektowanej szafy „SOU” wyprowadzić zasilanie (obwód I) do projektowanych słupów(opraw), sieć prowadzić jako napowietrzną z zastosowaniem przewodu AsXS_n 4x25. Ze względu na kolizję z siecią SN 15kV pomiędzy słupa nr 5 – 7 sieć oświetleniową należy skablować, i ułożyć na całej długości w rurze ochronnej poza obrysem chodnika. Projektowane słupy opisać tj: nr słupa zgodnie z wytycznymi Inwestora. Prace wykonać zgodnie z PN, obowiązującymi przepisami i wiedzą techniczną.

UKŁAD KOMUNIKACYJNY

Nie dotyczy

GOSPODARKA ODPADAMI

Gromadzenie odpadów realizowane będzie w pojemnikach do tego przeznaczonych z możliwością segregacji odpadów, zgodnie z obowiązującymi przepisami szczegółowymi z zakresu gospodarki odpadami.

ODPROWADZENIE WÓD DESZCZOWYCH I ROZTOPOWYCH

Nie dotyczy

PROJEKTOWANE UZBROJENIE TERENU

Na projekcie zagospodarowania terenu zaznaczono przebieg nowoprojektowanych elementów infrastruktury .

ZIELEŃ – TEREN BIOLOGICZNIE CZYNNY

Nawierzchnie nieutwardzone obsiane trawą, jako nawierzchnie biologicznie czynne i obsadzone zielenią wysoką i niską.

ZESTAWIENIE POWIERZCHNI

Nie dotyczy

DANE DOTYCZĄCE OCHRONY KONSERWATORSKIEJ

Teren planowanej inwestycji nie podlega ochronie konserwatora .

WPŁYW EKSPLOATACJI GÓRNICZEJ

Teren znajduje się poza wpływami eksploatacji górniczej.

WARUNKI DOTYCZĄCE OBRONY CYWILNEJ

Zgodnie z warunkami uzgodnień, przepisami prawnymi i PN.

ZAGROŻENIA DLA ŚRODOWISKA ORAZ UŻYTKOWNIKÓW OBIEKTU

Realizacja inwestycji nie stanowi zagrożenia dla otoczenia ze względu na emisję zanieczyszczeń, nie stanowi źródła emisji hałasu. Projektowana sieć oświetleniowa nie będzie miała wpływu na prowadzoną na omawianych działkach gospodarkę odpadami bytowymi i gospodarkę wodno-ściekową. Składowanie odpadów bytowych realizowane będzie w pojemnikach do tego przeznaczonych z możliwością segregacji odpadów. Wody opadowe nie spowodują niekorzystnego oddziaływania na powierzchnię w rejonie projektowanej inwestycji. Projektowana inwestycja nie stanowi bezpośredniego zagrożenia dla wód powierzchniowych i podziemnych oraz nie stanowi zagrożenia dla środowiska. Nie przewiduje się zagrożeń dla higieny i zdrowia użytkowników

projektowanego obiektu. Nie przewiduje się ponadnormatywnej emisji promieniowania, w szczególności jonizującego.

WARUNKI OCHRONY PRZECIWPOŻAROWEJ

Nie dotyczy.

INNE NIEZBĘDNE DANE WYNIKAJĄCE ZE SPECYFIKI, CHARAKTERU I STOPNIA SKOMPLIKOWANIA OBIEKTU BUDOWLANEGO LUB ROBÓT BUDOWLANYCH

INFORMACJE DOTYCZĄCE WYMOGÓW DECYZJI O LOKALIZACJI INWESTYCJI CELU PUBLICZNEGO

Dla przedmiotowej inwestycji uzyskano decyzję o lokalizacji inwestycji celu publicznego.

WARUNKI NIEZBĘDNE DLA OSÓB NIEPEŁNOSPRAWNYCH I DLA WÓZKÓW INWALIDZKICH

Nie jest wymagane zapewnienie dostępu dla osób niepełnosprawnych i dla wózków inwalidzkich.

TERENY O CHARAKTERZE ZASTRZEŻONYM ZE WZGLĘDU NA OBRONNOŚĆ I BEZPIECZEŃSTWO PAŃSTWA

Przedmiotowa działka i działki sąsiednie nie leżą na terenie o charakterze zastrzeżonym, o którym mowa w aktualnie obowiązującym prawie geodezyjno-kartograficznym.

2. OPINIA GEOTECHNICZNA ORAZ INFORMACJA O SPOSOBIE POSADOWIENIA OBIEKTU.

- **Podstawa prawna opracowania**

Rozporządzenie Ministra Transportu, Budownictwa i Gospodarki Morskiej z dnia 25 kwietnia 2012 r w sprawie ustalenia geotechnicznych warunków posadowienia obiektów budowlanych (Dz. U. Z 27.04.2012 r. poz. 463).

- **Krótki opis projektowanej inwestycji**

W ramach przedmiotowej inwestycji planuje się budowę oświetlenia ulicznego w miejscowości Srebrna na działkach nr 29, 20/43.

- **Warunki geologiczno - gruntowe**

Działki nr 29, 20/43 zlokalizowane są w miejscowości Srebrna. Dla potrzeb realizacji inwestycji dokonano wykopu do głębokości 1,0m p.p.t, a następnie odwiertu kontrolnego do głębokości 1,9m.

p.p.t.. Stwierdzono występowanie humusu do głębokości 0,2m p.p.t., oraz gliny piaszczystej w stanie półzwałym na pozostałym odcinku t.j. Do 2.0m p.p.t.. Odwiert wykonano w okresie suchym i nie stwierdzono występowania wody gruntowej. Na podstawie powyższych informacji stwierdza się występowanie korzystnych warunków dla np. posadowienia słupów sieci n.n oświetlenia przejść dla pieszych oraz proste warunki gruntowe. Po wykonaniu i zakończeniu wszystkich prac i badań terenowych otwór geologiczny został zlikwidowany, poprzez jego staranne zasypanie rodzimym materiałem gruntowym z równoczesnym jego ubiciem, warstwami o grubości nieprzekraczającej 0,5m.

- **Kategoria geotechniczna projektowanych obiektów**

Projektowana budowla (sieć uzbrojenia terenu) jest obiektem o prostej konstrukcji posadowionym w prostych warunkach gruntowych (Dz. U. Nr 81, poz. 463).

Posadowienie obiektu zalicza się do I kategorii geotechnicznej w rozumieniu Rozporządzenia Ministra Transportu, Budownictwa i Gospodarki Wodnej z dnia 25 kwietnia 2012 r. w sprawie ustalenia geotechnicznych warunków posadowienia obiektów budowlanych.

3. OBSZAR ODDZIAŁYWANIA INWESTYCJI.

- **Podstawa prawna sporządzenia:** art. 20 ust. 1 pkt 1c i art. 34 ust. 3 pkt 5 ustawy z dnia 21 maja – Prawo budowlane (Dz.U. 2019 poz. 1186).

- **Projektowany obiekt:** oświetlenie ulicy,

- **Istniejąca zabudowa działek inwestora:** działka drogowa/pasa drogi,

- **Istniejąca zabudowa działek sąsiednich:** działki sąsiednie zabudowane są budynkami mieszkalnymi jednorodzinnymi murowanymi oraz budynkami gospodarczymi murowanymi, zlokalizowanymi zgodnie z warunkami technicznymi, jakim powinny odpowiadać budynki i ich usytuowanie.

- **Projektowane zagospodarowanie działek:** przewiduje się lokalizację projektowanego oświetlenia ulicy.

- **Istniejące uzbrojenie terenu w obrębie inwestycji:** sieci: energetyczna, kanalizacyjna, wodociągowa i teletechniczna.

- **Lokalizacja projektowanych obiektów:**

Kabel sieci oświetlenia ulicy: wzdłuż istniejącej drogi słupy oświetleniowe, wzdłuż istniejącej drogi w na działkach nr 29, 20/43 w miejscowości Srebrna.

- **Ustalenia z zakresu planowania przestrzennego:** Dla terenu inwestycji uzyskano decyzję lokalizacji inwestycji celu publicznego – dołączona do dokumentacji.

- **Przewidywany wpływ projektowanej inwestycji na działki sąsiednie:** projektowane oświetlenie ulicy, spełnia wymagania o których mowa w art. 5, w tym w ust. 1 pkt 9 ustawy Prawo Budowlane w zakresie poszanowania, występujące w obszarze oddziaływania obiektu, uzasadnionych interesów osób trzecich,

- **Określenie obszaru oddziaływania:** obszar oddziaływania projektowanego oświetlenia ulicy w całym zakresie opracowania mieści się na działkach na których został zaprojektowany tj. na działkach nr 29, 20/43 w miejscowości Srebrna i nie wpływa na działki sąsiadujące.

Uzasadnienie

Zgodnie z normą N-SEP E-004 oraz PN 76 E-05125, a także zgodnie z Rozporządzeniem Ministra Infrastruktury z dnia 12.04.2002 w sprawie warunków technicznych, jakim powinny odpowiadać budynki i ich usytuowanie, Inwestycji jest zgodna z obowiązującymi przepisami i w całości mieści się na działkach na których została zaprojektowana, oznacza to iż budowa projektowanego oświetlenia ulicy, możliwa jest na podstawie zgłoszenia, dokonanego właściwemu organowi. Oświadczam, że obszar oddziaływania obiektów budowlanych mieści się w działkach inwestycji.

OPRACOWAŁ:

mgr inż. Marcin Tronk
Uprawnienie budowlane nr 11LK/3640/PW0E/11
do projektowania i kierowania
robotami budowlanymi
w sferze instalacyjnej w zakresie sieci,
instalacji i urządzeń elektrycznych
i elektroenergetycznych bez ograniczeń

Firma Projektowo-Wykonawcza 4MAT
ul. Kasztanowa 60, 44-330 Jastrzębie-Zdrój
/dane pracowni/

Jastrzębie-Zdrój, dn.14.03.2022r
/miejsowość, data/

Oświadczenie

Zgodnie z art. 34 ust. 3d pkt 3 ustawy z dnia 7 lipca 1994r. - Prawo Budowlane z późniejszymi zmianami (tj. Dz.U. Z 2020r poz.1333, 2127, 2320 z 2021r, poz. 11, 234, 282) oświadczam, że:

Projekt zagospodarowania terenu dla
BUDOWY SIECI ELEKTROENERGETYCZNEJ O NAPIĘCIU ZNAMIONOWYM NIE
WYŻSZYM JAK 1kV w ramach zadania:
ROZBUDOWA SIECI OŚWIETLENIOWEJ NA TERENIE GMINY STARA BIAŁA
/nazwa inwestycji/

Srebrna przy drodze powiatowej 2908W, 09-411,
gm. Stara Biała, jedn. Ewidencyjna: 141913 2.Stara Biała;
Obsz. ewidencyjny: 0024 PGR Srebrna, działki: 29, 20/43;
/adres budowy/

wykonany dla: Gmina Stara Biała, ul. Jana Kazimierza 1, 09-411 Biała
/nazwa inwestora/adres inwestora/

został sporządzony zgodnie z umową, obowiązującymi przepisami oraz zasadami wiedzy technicznej i jest kompletny z punktu widzenia celu, któremu ma służyć.

mgr inż. Marcin Tront
Uprawnienia budowlane nr SLK/3640/PW0E/11
do projektowania i kierowania
robotami budowlanymi
w spec. instalacyjnej w zakresie sieci,
instalacji i urządzeń elektrycznych
i elektroenergetycznych bez ograniczeń

.....
/podpis projektanta/

inż. KRYSZTOF TRONT
Uprawnienia budowlane do projektowania
bez ograniczeń w specjalności
instalacyjnej w zakresie sieci, instalacji
i urządzeń elektrycznych i elektroenergetycznych
upr. Nr 169/98

.....
/podpis sprawdzającego/



SLK/OKK/7131.7132/3640/11

Katowice, dnia 15 grudnia 2011 r

DECYZJA

Na podstawie art. 24 ust. 1 pkt 2 ustawy z dnia 15 grudnia 2000 r. o samorządach zawodowych architektów, inżynierów budownictwa oraz urbanistów (Dz.U. z 2001 r. Nr 5, poz. 42 z późn. zm.), art. 13 ust. 1 pkt 1 i 2 i ust. 2, art. 14 ust. 1 pkt 5 ustawy z dnia 7 lipca 1994 r. Prawo budowlane (Dz.U. z 2006 r. Nr 156, poz. 1118 z późn. zm.) oraz § 11 ust. 1 pkt 1 i § 24 ust. 1 rozporządzenia Ministra Transportu i Budownictwa z dnia 28 kwietnia 2006 r. w sprawie samodzielnych funkcji technicznych w budownictwie (Dz.U. z 2006 r. Nr 83, poz. 578 z późn. zm.) w związku z art. 104 Kodeksu postępowania administracyjnego (Dz.U. z 2000 r. Nr 98, poz. 1071 z późn. zm.)

Okręgowa Komisja Kwalifikacyjna Śl.OiIB nadaje Panu Marcinowi Tront

mgr inż. kierunku górnictwo i geologia w specjalności "automatyka i energoelektryka w górnictwie"
ur. dnia 22 sierpnia 1980 w Wodzisławiu Śląskim

**UPRAWNIENIA BUDOWLANE numer ewidencyjny SLK/3640/PWOE/11
do projektowania i kierowania robotami budowlanymi w specjalności instalacyjnej
w zakresie sieci, instalacji i urządzeń elektrycznych i elektroenergetycznych
bez ograniczeń**

Zakres uprawnień:

- projektowanie obiektu budowlanego i kierowanie robotami budowlanymi związanymi z obiektem budowlanym, takim jak: sieci, instalacje i urządzenia elektryczne i elektroenergetyczne, w tym kolejowe, trolejbusowe i tramwajowe sieci trakcyjne wraz z urządzeniami do zasilania i sterowania;
- sprawdzanie projektów budowlanych i sprawowanie nadzoru autorskiego,
- kierowanie wytwarzaniem konstrukcyjnych elementów budowlanych oraz nadzór i kontrola techniczna wytwarzania tych elementów,
- wykonywanie nadzoru inwestorskiego,
- sprawowanie kontroli technicznej utrzymania obiektów budowlanych z zastrzeżeniem art. 62 ust. 5 ustawy.

Na podstawie §15 rozporządzenia Ministra Transportu i Budownictwa z dnia 28 kwietnia 2006 r. w sprawie samodzielnych funkcji technicznych w budownictwie - uprawnienia niniejsze uprawniają do sporządzania projektów zagospodarowania działki lub terenu w zakresie w/w specjalności.

UZASADNIENIE

Okręgowa Komisja Kwalifikacyjna Śląskiej Okręgowej Izby Inżynierów Budownictwa w Katowicach na podstawie protokołów z postępowania kwalifikacyjnego oraz z przeprowadzonego egzaminu, stwierdziła, że Pan Marcin Tront posiada wymagane prawem: wykształcenie i praktykę zawodową oraz uzyskał pozytywny wynik egzaminu - konieczne do uzyskania uprawnień budowlanych do projektowania i kierowania robotami budowlanymi bez ograniczeń w specjalności instalacyjnej w zakresie sieci, instalacji i urządzeń elektrycznych i elektroenergetycznych.

Pouczenie

1. Zgodnie z art. 12 ust. 7 w/w ustawy Prawo budowlane - podstawę do wykonywania samodzielnych funkcji technicznych w budownictwie stanowi wpis do centralnego rejestru Głównego Inspektora Nadzoru Budowlanego oraz wpis na listę członków właściwej izby samorządu zawodowego.
2. Od niniejszej decyzji służy odwołanie do Krajowej Komisji Kwalifikacyjnej Polskiej Izby Inżynierów Budownictwa w Warszawie, za pośrednictwem Okręgowej Komisji Kwalifikacyjnej Śl.OiIB w Katowicach w terminie 14 dni od dnia jej doręczenia.

Otrzymują:

1. Pan Marcin Tront
Powstańców 15
44-351 Turza Śląska
2. Okręgowa Rada Izby
Główny Inspektor
Nadzoru Budowlanego
3. a/a
4. a/a



Skład orzekający OKK

1. mgr inż. Piotr Szatkowski
2. mgr inż. Bolesław Jurkiewicz
3. mgr inż. Zbigniew Dzierżewicz



Zaświadczenie

o numerze weryfikacyjnym:

SLK-6J8-P3S-M3Q *

Pan Marcin Tront o numerze ewidencyjnym SLK/IE/7516/12
adres zamieszkania ul. Powstańców 15, 44-351 Turza Śląska
jest członkiem Śląskiej Okręgowej Izby Inżynierów Budownictwa i posiada wymagane
ubezpieczenie od odpowiedzialności cywilnej.
Niniejsze zaświadczenie jest ważne do dnia 2023-01-31.

Zaświadczenie zostało wygenerowane elektronicznie i opatrzone bezpiecznym podpisem elektronicznym
weryfikowanym przy pomocy ważnego kwalifikowanego certyfikatu w dniu 2021-12-29 roku przez:

Roman Karwowski, Przewodniczący Rady Śląskiej Okręgowej Izby Inżynierów Budownictwa.

(Zgodnie art. 5 ust 2 ustawy z dnia 18 września 2001 r. o podpisie elektronicznym (Dz. U. 2001 Nr 130 poz. 1450) dane w postaci
elektronicznej opatrzone bezpiecznym podpisem elektronicznym weryfikowanym przy pomocy ważnego kwalifikowanego certyfikatu są
równoważne pod względem skutków prawnych dokumentom opatrzonym podpisami własnoręcznymi.)

* Weryfikację poprawności danych w niniejszym zaświadczeniu można sprawdzić za pomocą numeru weryfikacyjnego zaświadczenia na
stronie Polskiej Izby Inżynierów Budownictwa www.piiib.org.pl lub kontaktując się z biurem właściwej Okręgowej Izby Inżynierów
Budownictwa



Katowice 5 listopada 1995 r.

Dr. VIJ.7342/189/95

D E C Y Z J A nr 189/95

Na podstawie art. 13 i 14 ustawy z dnia 7 lipca 1994 r. Prawo budowlane (Dz. U. Nr 89, poz. 414) i § 9 ust. 1 rozporządzenia M.G.P. i B. z dnia 30.12.1994 r. w sprawie samodzielnych funkcji technicznych w budownictwie (Dz. U. Nr 8, poz. 35 z 1995 r.), w związku z art. 104 § 1 i 2 Kpa, po rozpatrzeniu wniosku Pana inż. Krystiana Tront na podstawie dokumentów stwierdzających wymagane wykształcenie oraz praktykę zawodową oraz na podstawie pozytywnej oceny z egzaminu na uprawnienia budowlane złożonego przed Komisją egzaminacyjną powołaną Zarządzeniem Nr 128/95 z 2 października 1995 r. (z późn.zm), stwierdza się, że:

Pan inż. Krystian TRONT

ur. dnia 8 listopada 1950 r. w Wodzisławiu Śląskim

o t r z y m u j e

U P R A W N I E N I A B U D O W L A N E

bez ograniczeń

do projektowania

w specjalności: instalacyjnej w zakresie sieci,

instalacji i urządzeń elektrycznych i elektroenergetycznych

U z a s a d n i e n i e

W związku z potwierdzeniem przez Komisję Egzaminacyjną powołaną przez Wojewodę Katowickiego Zarządzeniem Nr 128/95 z 2 października 1995 r. posiadania przez Pana inż. Krystiana Tront wymaganego prawem wykształcenia na Wydziale Górniczym w zakresie Elektrotechniki specjalność: elektryfikacja i automatyzacja kopalni oraz uzyskania tytułu inż. elektryka górniczego oraz praktyki zawodowej koniecznej do uzyskania uprawnień budowlanych w w/w specjalności i po uzyskaniu pozytywnego wyniku egzaminu na uprawnienia budowlane, orzeczono jak w sentencji.

Od niniejszej decyzji przysługuje odwołanie do Głównego Inspektora Nadzoru Budowlanego za pośrednictwem Wojewody Katowickiego w terminie 14 dni od daty otrzymania decyzji.

O t r z y m u j e:

1. Pan Krystian Tront
ul. Rogumińska 4
44-351 Turza Śl.
2. Główny Inspektor
Nadzoru Budowlanego
3. n/a





Zaświadczenie

o numerze weryfikacyjnym:

SLK-4DA-GGJ-WHK *

Pan Krystian Tront o numerze ewidencyjnym SLK/IE/3553/01
adres zamieszkania ul. Bogumińska 4, 44-351 Turza Śląska
jest członkiem Śląskiej Okręgowej Izby Inżynierów Budownictwa i posiada wymagane
ubezpieczenie od odpowiedzialności cywilnej.
Niniejsze zaświadczenie jest ważne do dnia 2022-12-31.

Zaświadczenie zostało wygenerowane elektronicznie i opatrzone bezpiecznym podpisem elektronicznym
weryfikowanym przy pomocy ważnego kwalifikowanego certyfikatu w dniu 2021-12-01 roku przez:

Roman Karwowski, Przewodniczący Rady Śląskiej Okręgowej Izby Inżynierów Budownictwa.

(Zgodnie art. 5 ust. 2 ustawy z dnia 18 września 2001 r. o podpisie elektronicznym (Dz. U. 2001 Nr 130 poz. 1450) dane w postaci
elektronicznej opatrzone bezpiecznym podpisem elektronicznym weryfikowanym przy pomocy ważnego kwalifikowanego certyfikatu są
równoważne pod względem skutków prawnych dokumentom opatrzonym podpisami własnoręcznymi.)

* Weryfikację poprawności danych w niniejszym zaświadczeniu można sprawdzić za pomocą numeru weryfikacyjnego zaświadczenia na
stronie Polskiej Izby Inżynierów Budownictwa www.pibb.org.pl lub kontaktując się z biurem właściwej Okręgowej Izby Inżynierów
Budownictwa.



Projektowana NOWA szafa oświetlenia ulicznego "SOU" zabudowana na słupie - miejsce zasilania

Nie wykazują się istnienia w terenie urządzeń podziemnych nie wykazanych na niniejszej mapie, które nie zostały odnotowane podczas wykonywania pomiarów lub nie były zgłoszone do inwentaryzacji przed zasypaniem albo dla których brak informacji brantowych.

MAPA DO CELÓW PROJEKTOWYCH		
Oznaczenie kancelaryjne zgłoszenia pracy geodezyjnej:	identyfikator:	SGN-III.6640.3891.2021
Jednostka ewidencyjna:	Nazwa:	Stara Biała
Obszar ewidencyjny:	identyfikator:	0024
Nr działki:	Nazwa:	PSR Srebrna Wzgórzka
Województwo:	Mazowieckie	14
Powiat:	powiat	1419
Nazwa układu współrzędnych:	Prostokątny płaski:	2000/7
	Układ wysokości:	PL-EVRF2007-NH
Skala mapy:		1:500
Oznaczenie i informacja o służebnościach gruntowych mających wpływ na zagospodarowanie gruntów zlokalizowanych w granicach projektowanej inwestycji:	Służebność:	nie badano
Oznaczenie i symbol konturu użytku gruntowego, który nie jest upomniany w bazie danych ewidencji gruntów i budynków:		-
Mapa aktualna na dzień:		10.08.2021 r.
Nr sekcji:		7 182 09 17 3 1 7 182 09 17 3 3 7 182 09 17 3 4
Wykonawca:	Geodeta:	Włodzisław Kozłowski Nr upraw. 3116/K 2065
Instytut Geodezyjny i klasyfikacyjny:		Instytut UPRAWNIONY
		Danuta Kozłowska 19-100 Płock, ul. Dieleńska 57a tel/fax 24 268-86-98

Jestem świadomy odpowiedzialności karnej za złożenie fałszywego oświadczenia. Oświadczam, że operatorem technicznym zawierający rezultaty prac geodezyjnych w wyniku których powstał niniejszy dokument uzyskał pozytywny wynik weryfikacji.

Identyfikator zgłoszenia prac: GGN-III.6640.3891.2021
 Organ służby geodezyjnej, który otrzymał zgłoszenie: Starosta Powiatu PŁOCKIEGO
 Wykonawca prac geodezyjnych: Instytut Geodezyjny i Klasyfikacyjny Danuta Kozłowska 19-100 Płock, ul. Dieleńska 57a
 Nr oraz data sporządzenia dokumentu zawierającego wynik pozytywnej weryfikacji: GGN-III.6640.3891.2021/11 24.08.2021
 Imię i nazwisko oraz nr uprawnień zawodowych kierownika prac: Włodzisław Kozłowski Nr upr. 3116

STAROSTWO POWIATOWE w PŁOCKU
 Wydział Architektury i Budownictwa
 ul. Piłsudskiego 36, 09-400 Płock

LEGENDA:

- projektowany słup z oprawą oświetlenia ulicy z źródłem światła LED
- projektowany kabel sieci oświetlenia ulicznego YAKY 4x35
- nr proj. słupu z projektowaną oprawą LED
- nr działki przez którą przechodzi inwestycja
- projektowany przewód sieci oświetlenia ulicznego A&XSn
- proj. szafa oświetlenia drogi SOU - zabudowana na słupie

L UWAGI!

1. W pobliżu istniejącego uzbrojenia terenu wykopy poprzedzić przekopem kontrolnym, a prace prowadzić ręcznie pod nadzorem
2. W przypadku stwierdzenia uzbrojenia terenu lub kolizji z obiektami nie wykazanymi na mapie przerwać prace i uzgodnić kolizję z właściwymi służbami technicznymi.
3. Przestrzegaj zapisów zawartych w uzgodnieniach i wytycznych.
4. Kable na całej długości układać w rurze ochronnej Ø200.

STAROSTWO POWIATOWE w PŁOCKU
 Dokumentacja projektowa
 sieć elektroenergetyczna

była przedmiotem: sprawy k.c. z dnia 2022-02-16
 w formie Rezerwy zapisu kasy, przechodzi inwestycje
 środków komunikacji elektrycznej, w tym: w rezerwach
 nr GGN-III.6630... 2022-02-16

z ul. MAJEWSKIEJ

inż. KRYSZTOF TRONT
 Dyplom Inżyniera Geodety
 i Geodeta Powiatowy w Płocku
 Uprawnienia budowlane nr SK/13640/PWOE/11
 do projektowania i kierowania
 robotami budowlanymi
 w spec. instalacji w zakresie sieci,
 instalacji i urządzeń elektrycznych
 i elektroenergetycznych bez ograniczeń

Za zgodność z oryginałem
 dnia 20.08.2022 r.
 Włodzisław Kozłowski

		44-330 Jastrzębie-Zdrój ul. Kasztanowa 80 kom. 511-695-121 4matbiuro@gmail.com www.4mat.net.pl	SKALA 1:500	DATA 03.2022	NR RYS. E-02
Nazwa projektu: SIEĆ OŚWIETLENIA DROGOWEGO					
Rozbudowa sieci oświetleniowej na terenie gminy Stara Biała					
Projektant: mgr inż. Krzysztof Tront nr upr. SK/13640/PWOE/11					
Inwestor: Gmina Stara Biała, ul. Jana Kazimierza 1, 09-411 Biała					
Lokalizacja: gm. Stara Biała, m. Srebrna przy skrzyżowaniu DW659 i dr. powiatowej, działki: 28/20/43,					
Zakres: 7					

ZAKRES INWESTYCJI PODLAGAJĄCY POD STAROSTWO POWIATOWE W PŁOCKU



FIRMA PROJEKTOWO-WYKONAWCZA

STAROSTWO POWIATOWE
w PŁOCKU
Wydział
Architektury i Budownictwa
ul. Piłska 69, 09-400 Płock

44-330 Jastrzębie Zdrój, ul. Kasztanowa 60
tel: 511-695-121, 4matbiuro@gmail.com
NIP: 633-176-33-38
www.4mat.net.pl
REGON: 242910306
ING: 09 1050 1403 1000 0091 2528 9224

STRONA TYTUŁOWA PROJEKTU ARCHITEKTONICZNO-BUDOWLANEGO

BUDOWA SIECI ELEKTROENERGETYCZNEJ O NAPIĘCIU ZNAMIONOWYM
NIE WYŻSZYM JAK 1kV

INWESTOR:		GMINA STARA BIAŁA, 09-411 BIAŁA, ul. JANA KAZIMIERZA 1			
NAZWA ZAMIERZENIA BUDOWALNEGO		ROZBUDOWA SIECI OŚWIETLENIOWEJ NA TERENIE GMINY STARA BIAŁA			
LOKALIZACJA:		Srebrna przy drodze powiatowej 2908W, 09-411, gm. Stara Biała			
DZIAŁKI		jedn. Ewidencyjna: 141913_2.Stara Biała; Obręb ewidencyjny: 0024 PGR Srebrna, działki: 29, 20/43;			
KATEGORIA BIEKTU BUDOWLANEGO		XXVI			
ZESPÓŁ AUTORSKI	IMIĘ I NAZWISKO	SPECJALNOŚĆ I NUMER UPRAWNIENÍ	BRA NŹA	DATA	PODPIS
PROJEKTANT	mgr inż. Marcin Tront	INSTALACYJNA nr upr. SLK/3640/PWOE/11	EN	14-03-2022	mgr inż. Marcin Tront Uprawnienia budowlane nr SLK/3640/PWOE/11 do projektowania i kierowania robotami budowlanymi w spec. instalacyjnej w zakresie sieci, instalacji i urządzeń elektrycznych i elektroenergetycznych bez ograniczeń
SPRAWDZAJĄCY	inż. Krystian Tront	INSTALACYJNA nr upr. 189/98	EN	14-03-2022	inż. KRYSZTIAN TRONT Uprawnienia budowlane do projektowania bez ograniczeń w specjalności instalacyjnej w zakresie sieci, instalacji i urządzeń elektrycznych i elektroenergetycznych opr. nr 189/98

SPIS TREŚCI PROJEKTU ARCHITEKTONICZNO- BUDOWLANEGO

1. Rodzaj i kategoria obiektu budowlanego	17-18
2. Zamierzony sposób użytkowania oraz program użytkowy obiektu budowlanego	19
3. Układ przestrzenny oraz forma architektoniczna obiektu	19
4. Charakterystyczne parametry obiektu	19
5. Opinia geotechniczna oraz informacja o sposobie posadowienia obiektu budowlanego	19
6. Liczba lokali mieszkalnych i użytkowych	19
7. Opis zapewnienia niezbędnych warunków do korzystania z obiektu przez osoby niepełnosprawne	19
8. Charakterystyka ekologiczna - parametry techniczne obiektu budowlanego charakteryzujące wpływ obiektu budowlanego na środowisko i jego wykorzystywanie oraz na zdrowie ludzi i obiekty sąsiednie	19-20
9. Analiza technicznych, środowiskowych i ekonomicznych możliwości realizacji wysoko wydajnych systemów alternatywnych zaopatrzenia w energię i ciepło	20
10. Informacja o zasadniczych elementach wyposażenia budowlano-instalacyjnego zapewniających użytkowanie obiektu budowlanego zgodnie z przeznaczeniem informacja o zastosowanych rozwiązaniach konstrukcyjno-materiałowych i wykończeniowych	20-21
11. Dane dotyczące warunków ochrony przeciwpożarowej	22
12. Uwagi końcowe	23
13. Oświadczenie Projektantów	24
14. Szkic orientacyjny E-01	26
15. Rysunek poglądowy słupa E-03 S	27

1. RODZAJ I KATEGORIA OBIEKTU BUDOWLANEGO

1.1. RODZAJ OBIEKTU BUDOWLANEGO

Przedmiotem opracowania jest projekt architektoniczno - budowlany dla projektowanej budowy sieci oświetlenia drogowego przy drodze powiatowej nr 2908W w miejscowości Srebrna.

1.2. KATEGORIA OBIEKTU BUDOWLANEGO

Obiekt będący przedmiotem opracowania zaliczany jest do kategorii XXVI

1.3. CHARAKTERYSTYKA OGÓLNA PROJEKTOWANEGO OBIEKTU

Projektowane oświetlenie drogowe zlokalizowane będzie wzdłuż drogi powiatowej nr 2908W w miejscowości Srebrna Sieć należy wykonać kablowo (przyłączy do szafy SOU na słupie), a całą instalację oświetlenia napowietrznie z wykorzystaniem przewodu nN typu AsXSn 4x25.

Dane energetyczne:

- Zasilanie: zasilanie z proj. szafy ośw. ulicznego SOU – cała sieć z ST Srebrna PGR Gorzelnia [T710234] 160kVA
- Napięcie zasilania: istniejące 400/230V ,
- Moc maksymalna proj.: nowoprojektowane oświetlenie– 0,68kW
- Pomiary energii: proj.licznik 1-fazowy 230V, bezpośredni,
- System ochrony: szybkie wyłączenie
- Rodzaj proj. linii ośw. kablowa – przyłączy do szafy SOU YAKXS 4x35
- Typ linii oświetleniowej: napowietrzna AsXSn 4x25 i kablowa YAKXS 4x35
- Długość linii ośw.: 300m,
- Typ słupów ośw. wirobetonowe typu E-10,5
- Ilość proj. słupów 5szt.
- Ilość proj. opraw 5szt.
- Ilość proj. szaf ośw. ulicy: 0szt.
- Typ opraw LED : mocy 56W (droga powiatowa)
IP66, II klasa.

1.4. SPEŁNIENIE WYMAGAŃ OKREŚLONYCH PRZEPISAMI – ART. 5 UST. USTAWY PRAWO BUDOWLANE

Projekt budowlany nie zakłada użycia nowych, niesprawdzonych w krajowej praktyce rozwiązań technicznych.

1.4.1. Sposób dopasowania obiektów do krajobrazu i otaczającej zabudowy

Obiekt został zaprojektowany z uwzględnieniem lokalnych warunków krajobrazowych i charakteru otaczającej zabudowy.

1.4.2. Spełnienie wymagań odnośnie bezpieczeństwa konstrukcji

Obiekt zaprojektowano po analizie wszystkich warunków lokalnych wpływających na bezpieczeństwo konstrukcji.

1.4.3. Spełnienie wymagań dotyczących bezpieczeństwa użytkownika

Podczas projektowania uwzględnione zostały warunki bezpiecznego użytkownika. Użyte materiały powinny posiadać odpowiednie certyfikaty i aprobaty techniczne.

1.4.4. Spełnienie odpowiednich warunków ochrony środowiska

Obiekt zaprojektowano tak, aby zawartość w powietrzu stężeń i natężeń czynników szkodliwych wydzielanych przez grunt, nie przekraczała wartości dopuszczalnych określonych w przepisach szczególnych i Polskich Normach.

1.4.5. Spełnienie odpowiednich warunków higienicznych i zdrowotnych

Materiały użyte do budowy winny posiadać odpowiednie certyfikaty i aprobaty techniczne.

1.4.6. Spełnienie odpowiednich warunków ochrony przed hałasem i drganiami

Obiekt zaprojektowano w taki sposób, aby poziom hałasu nie stanowił zagrożenia dla użytkowników oraz sąsiadów.

1.4.7. Spełnienie warunków użytkowych zgodnie z przeznaczeniem, w szczególności w zakresie:

- Zapotrzebowanie w wodę – nie dotyczy,
- Zaopatrzenia w energię elektryczną – z projektowanych złącz kablowo-pomiarowych,
- Odprowadzenie ścieków – nie dotyczy,
- Opady deszczowe – nie dotyczy
- Energię cieplną – nie dotyczy,
- Śmieci bytowe – gromadzone w specjalnych pojemnikach i wywożone.

1.4.8. Spełnienie niezbędnych warunków korzystania z obiektów przez osoby niepełnosprawne Nie dotyczy.

1.4.9. Spełnienie warunków ochrony ludności zgodnie z wymaganiami obrony cywilnej

Projektowany obiekt liniowy nie jest obiektem o specjalnym znaczeniu w rozumieniu wymogów obrony cywilnej, dlatego przy projektowaniu nie brano pod uwagę wymogów w tym zakresie.

1.4.10. Spełnienie wymagań ochrony obiektów wpisanych do rejestru zabytków oraz obiektów objętych ochroną konserwatorską

Teren planowanej inwestycji częściowo nie podlega ochronie konserwatora zabytków .

1.4.11. Spełnienie wymagań odpowiedniego usytuowania na działce budowlanej

Obszar oddziaływania projektowanego obiektu nie wykracza poza granice działek objętych inwestycją.

1.4.12. Poszanowanie, występujących w obszarze oddziaływania, uzasadnionych interesów osób trzecich, w tym zapewnienie dostępu do drogi publicznej

Projektowany obiekt nie narusza interesów osób trzecich w zakresie: dostępu do drogi publicznej,

- ewentualnego pozbawienia możliwości korzystania z wody, kanalizacji, energii elektrycznej oraz ciepłej,
- zakłóceń dopływu światła dziennego do pomieszczeń przeznaczonych na pobyt ludzi,
- ochrony przed uciążliwościami jak hałas, wibracje, zakłócenia elektryczne, promieniowanie,
- ochrony przed zanieczyszczeniami wody i gleby.

2. ZAMIERZONY SPOSÓB UŻYTKOWANIA ORAZ PROGRAM UŻYTKOWY OBIEKTU BUDOWLANEGO

Projektuje się linię kablowo-napowietrzną oświetlenia drogowego. Zasilanie nowo projektowanego obwodu w kierunku projektowanego słupa nr 10.

3. UKŁAD PRZESTRZENNY ORAZ FORMA ARCHITEKTONICZNA OBIEKTU

Nie dotyczy.

4. CHARAKTERYSTYCZNE PARAMETRY OBIEKTU

- napięcie zasilania: 400/230V
- łączne zapotrzebowanie mocy docelowo: 0,24 kW
- system ochrony przeciwporażeniowej: samoczynne wyłączenie
- sieć oświetlenia drogowego: kablowo-napowietrzna
- oprawy oświetlenia drogowego z źródłem światła LED
- słupy energetyczne wirobetonowe typu E-10,5 hp=10,5m

5. OPINIA GEOTECHNICZNA ORAZ INFORMACJA O SPOSOBIE POSADOWIENIA OBIEKTU BUDOWLANEGO

Na podstawie przeprowadzonych badań makroskopowych stwierdzono proste warunki gruntowe, wyrażające się występowaniem jednorodnych litologicznie i genetycznie warstw.

Zgodnie z Rozporządzeniem Ministra Transportu, Budownictwa i Gospodarki Morskiej z dnia 25.04.2012r., w sprawie ustalenia geotechnicznych warunków posadowienia obiektów budowlanych (Dz. U. poz. 463 z dnia 27.04.2012 r.) projektowana wewnętrzna instalacja elektryczna, biorąc pod uwagę jej konstrukcję oraz stwierdzone proste warunki gruntowe, zaliczona jest zgodnie z §4 ust.3 w/w rozporządzenia do pierwszej kategorii geotechnicznej. W trakcie przeprowadzonych badań nie stwierdzono niekorzystnych zjawisk geologicznych.

6. LICZBA LOKALI MIESZKALNYCH I USŁUGOWYCH

Nie dotyczy.

7. OPIS ZAPEWNIENIA NIEZBĘDNYCH WARUNKÓW DO KORZYSTANIA Z OBIEKTU PRZEZ OSOBY NIEPEŁNOSPRAWNE

Nie jest wymagane zapewnienie dostępu dla osób niepełnosprawnych.

8. CHARAKTERYSTYKA EKOLOGICZNA (PARAMETRY TECHNICZNE OBIEKTU BUDOWLANEGO CHARAKTERYZUJĄCE WPŁYW OBIEKTU BUDOWLANEGO NA ŚRODOWISKO I JEGO WYKORZYSTANIE ORAZ NA ZDROWIE LUDZI I OBIEKTY SĄSIEDNIE)

Inwestycja zakłada minimalizację ingerencji w tereny przyległe, w tym środowisko przyrodnicze, zdrowie ludzi i inne obiekty budowlane. Zaprojektowane rozwiązania przestrzenne, funkcjonalne i techniczne pozwalają na utrzymywanie obiektu i jego otoczenia w należytej czystości i zapewniają spełnienie wymagań o których mowa w art. 5 ust. 1 Ustawy Prawo Budowlane.

Oddziaływanie Inwestycji na obszar Natura 2000. Planowana inwestycja nie jest zaliczana do przedsięwzięć mogących zawsze lub też potencjalnie znacząco oddziaływać na środowisko oraz do przedsięwzięć innych niż mogących znacząco oddziaływać na środowisko, niezwiązanych

bezpośrednio z ochroną obszaru Natura 2000 lub nie wynikających z tej ochrony, a mogących znacząco lub też potencjalnie znacząco oddziaływać na obszar Natura 2000, w rozumieniu przepisów ustawy z dnia 3 października 2008 r. o udostępnianiu informacji o środowisku i jego ochronie, udziale społeczeństwa w ochronie środowiska oraz o ocenach oddziaływania na środowisko (t. j. Dz. U. z 2016 r. poz. 353 z późn. zm.) i rozporządzenia Rady Ministrów z dnia 9 listopada 2010 r. w sprawie przedsięwzięć mogących znacząco oddziaływać na środowisko (t. j. Dz. U. z 2016 r., poz. 71).

8.1. ZAPOTRZEBOWANIE I JAKOŚĆ WODY ORAZ ILOŚĆ, JAKOŚĆ I SPOSÓB ODPROWADZANIA ŚCIEKÓW

Nie dotyczy.

8.2. EMISJA ZANIECZYSZCZEŃ GAZOWYCH, W TYM ZAPACHÓW, ZANIECZYSZCZEŃ PYŁOWYCH I PŁYNNYCH Z PODANIEM ICH RODZAJU, ILOŚCI I ZASIĘGU ROZPRZESTRZENIANIA SIĘ

Nie dotyczy.

8.3. RODZAJ I ILOŚĆ WYTWARZANYCH ODPADÓW

Powstające w trakcie robót przygotowawczych odpady należy segregować i można składować w ograniczonym zakresie na obszarze placu budowy, w sposób wykluczający możliwość negatywnego wpływu na środowisko przez stosowanie odpowiednich przeznaczonych na ten cel pojemników oraz zwartych przymach. Wykonywanie robót i tymczasowe składowanie odpadów winno być zabezpieczone przed nadmiernym pyleniem, gruz składować z dala od drzew i krzewów w sposób uniemożliwiający negatywny wpływ na środowisko glebowo – wodne należy realizować przez stosowanie odpowiednich przegród, ogrodzeń i szczelnych membran. Pozyskane w wyniku rozbiórki posegregowane materiały przeznaczać do odzysku lub jeżeli nie jest on możliwy do utylizacji przez uprawnione do tego celu podmioty i niezwłocznie wywozić z placu budowy. W trakcie prac budowlanych powstaną niewielkie ilości odpady w postaci opakowań materiałów budowlanych, pozostałości wyrobów w formie złomu stalowego, gruzu betonowego i asfaltobetonowego, drewna budowlanego. Odpady wytwarzane na etapie użytkowania obiektu będą gromadzone w specjalnych pojemnikach i wywożone.

8.4. WŁAŚCIWOŚCI AKUSTYCZNYCH ORAZ EMISJI DRGAŃ, A TAKŻE PROMIENIOWANIA, W SZCZEGÓLNOŚCI JONIZUJĄCEGO, POLA ELEKTROMAGNETYCZNEGO I INNYCH ZAKŁÓCEŃ, Z PODANIEM ODPOWIEDNIH PARAMETRÓW TYCH CZYNNIKÓW I ZASIĘGU ICH ROZPRZESTRZENIANIA SIĘ

Na etapie użytkowania inwestycja nie będzie powodowała nadmiernej uciążliwości związanej z hałasem. Projektowany obiekt nie jest źródłem wibracji ani promieniowania.

8.5. WPŁYW OBIEKTU BUDOWLANEGO NA ISTNIEJĄCY DRZWOSTAN, POWIERZCHNIĘ ZIEMI, W TYM GLEBĘ, WODY POWIERZCHNIOWE I PODZIEMNE

W związku z projektowaną inwestycją nie zachodzi konieczność wycięcia drzew. W trakcie eksploatacji obiekt nie będzie miał wpływu na powierzchnię ziemi i glebę. Realizacja robót i odprowadzenie wód opadowych nie będzie miało wpływu na pogorszenie stanu wód powierzchniowych i podziemnych.

9. ANALIZA TECHNICZNYCH, ŚRODOWISKOWYCH I EKONOMICZNYCH MOŻLIWOŚCI REALIZACJI WYSOCE WYDAJNYCH SYSTEMÓW ALTERNATYWNYCH ZAOPATRZENIA W ENERGIĘ I CIEPŁO

Nie dotyczy.

10. INFORMACJA O ZASADNICZYCH ELEMENTACH WYPOSAŻENIA BUDOWLANO- INSTALACYJNEGO, ZAPEWNIAJĄCYCH UŻYTKOWANIE OBIEKTU BUDOWLANEGO ZGODNIE Z PRZEZNACZENIEM, INFORMACJA O ZASTOSOWANYCH ROZWIĄZANIACH KONSTRUKCYJNO-MATERIAŁOWYCH I WYKOŃCZENIOWYCH

10.1. WYPOSAŻENIE INSTALACYJNE

Projektowana sieć instalacji elektrycznej obejmująca budowę oświetlenia drogowego.

10.1.1. Instalacja elektryczna

W zakresie budowy sieci oświetlenia ulicznego, należy wyprowadzić zasilanie dla obwodu I z projektowanej szafy sterującej oświetleniem ulicznym „SOU”, która zabudowana będzie na projektowanym słupie nr.1, zgodnie z projektem zagospodarowania terenu. Złącze kablowo-pomiarowe dla niniejszego zakresu zostanie zabudowane w pobliżu szafy SOU, a całość zasilana będzie z stacji transformatorowej SN/nN Srebrna PGR Gorzelnia. Z projektowanej szafy „SOU” wyprowadzić zasilanie (obwód I) do projektowanych słupów(opraw), sieć prowadzić jako napowietrzną z zastosowaniem przewodu AsXSn 4x25. Ze względu na kolizję z siecią SN 15kV pomiędzy słupa nr 5 – 7 sieć oświetleniową należy skablować, i ułożyć na całej długości w rurze ochronnej poza obrysem chodnika. Projektowane słupy opisać tj: nr słupa zgodnie z wytycznymi Inwestora. Prace wykonać zgodnie z PN, obowiązującymi przepisami i wiedzą techniczną.

10.1.1. Sieć oświetleniowa

Dla oświetlenia ulicy – drogi powiatowej 2908W, zaprojektowano oświetlenie drogowe za pomocą **słupów wirobetonowych typu E 10,5** o przekroju okrągłym, wysokości 10,5m na których należy zabudować **wysięgniki** długości 1,0m i kacie nachylenia 5°, **oprawy** z źródłem światła LED IP66, II klasa, 4000K, 56W. Na sieci napowietrznej zabudować osłony bezpiecznikowe z wkładkami Bi-Wts 4A zabezpieczające źródła światła mocowanymi do zacisków przebijających izolację np. SLIP lub SL. Oznaczyć numerację słupów zgodnie z wytycznymi Inwestora, a prace wykonać zgodnie z PN, obowiązującymi przepisami i wiedzą techniczną. Dopuszcza się zastosowanie innych słupów i opraw oświetleniowych przy zachowaniu analogicznych właściwości technicznych.

10.2. ROZWIĄZANIA KONSTRUKCYJNO-MATERIAŁOWE

PARAMETRY KONSTRUKCYJNE

- budowa oprawy dwukomorowa (otwarcie komory osprzętu nie powoduje rozszczelnienia komory optycznej)
- materiał korpusu – odlew aluminium malowany proszkowo
- materiał klosza – szkło hartowane płaskie
- montaż na wysięgniku lub słupie o średnicy Ø48-60mm
- Uchwyt montażowy aluminiowy Ø48-60 mm do montażu bezpośrednio na słupie od -10° do +100° lub wysięgniku od -100° do +10°.

- budowa oprawy pozwala na szybką wymianę układu optycznego oraz modułu zasilającego
- stopień odporności klosza na uderzenia mechaniczne – IK08
- szczelność komory optycznej – IP66
- szczelność komory elektrycznej – IP66

PARAMETRY ELEKTRYCZNE I FUNKCJONALNOŚĆ

- moc maksymalna uwzględniające wszystkie straty – 56W.
- znamionowe napięcie pracy – 230V/50Hz
- ochrona przed przepięciami – 10kV
- klasa ochronności elektrycznej: II

PARAMETRY OŚWIETLENIOWE I POTWIERDZENIA

rodzaj źródła światła – LED

- minimalny strumień świetlny źródeł światła – min. 8100lm
- zakres temperatury barwowej źródeł światła – 3900-4300K
- utrzymanie strumienia świetlnego w czasie: 90% po 100 000h (zgodnie z IES LM- 80 - TM-21
- wartości wskaźnika udziału światła wysyłanego ku górze (ULOR) zgodne z Rozporządzeniem WE nr 245/2009
- dane fotometryczne oprawy zamieszczone w programie komputerowym pozwalającym wykonać obliczenia parametrów oświetleniowych
- w przypadku zastosowania rozwiązań zamiennych należy dostarczyć źródłowe pliki obliczeniowe
- różnica danych fotometrycznych proponowanej oprawy równoważnej nie powinna być większa niż $\pm 5\%$ w stosunku do podanych poniżej,

Rezystancja termiczna zastosowanej diody musi wynosić poniżej 3 k/W,

Ochrona przeciwprzepięciowa 20kV. Wyposażona w dodatkowy surge protector 2+1. niezależny od ochrony wyposażonej w zasilaczu,

oprawy muszą posiadać deklaracje zgodności CE oraz certyfikacje na znak ENEC, jest to ogólnoeuropejskie oznakowanie potwierdzające zgodność produktu z europejską normą EN dotyczącą bezpieczeństwa sprzętu elektrycznego, oraz świadczące o stosowanym w produkcji systemie zarządzania jakością,

10.3. OPIS ELEMENTÓW WYKOŃCZENIOWYCH

10.3.1. Ochrona przed korozją

Zgodnie z instrukcją KOR/3 środowisko, w którym będą pracowały urządzenia oświetleniowe kwalifikuje się do klasy IV. W związku z tym należy:

- latarnie oświetleniowe należy wykonać ze stali i rur stalowych, ocynkowanych, malowanych proszkowo lub zabezpieczonych inną techniką posiadającą minimum 5-letni okres gwarancji (gwarantowanej wytrzymałości na powłoki,
- części podziemne fundamentów betonowych zabezpieczyć przed działaniem agresywnym wód przez dwukrotne pokrycie ich powierzchni podziemnej abizolem na zimno,
- podłączenia elementów ochrony przeciwporażeniowej powinny być wykonane przez spawanie lub skręcenie przy użyciu śrub kadmowych.

Miejsca połączenia płaskowników należy zabezpieczyć przed korozją, a miejsca połączeń pod ziemią poprzez pokrycie abizolem na zimno lub lepikiem na gorąco lub innym środkiem o tych samych parametrach technicznych.

11. DANE DOTYCZĄCE WARUNKÓW OCHRONY PRZECIWPOŻAROWEJ BUDYNKU (DOCELOWE)

Zgodnie Rozporządzeniem MSWiA z dnia 2 grudnia 2015 r. w sprawie uzgadniania projektu budowlanego pod względem ochrony przeciwpożarowej inwestycja nie posiada obowiązku uzgodnienia z Rzeczoznawcą p.poż.

12. UWAGI KOŃCOWE

- Projekt należy rozpatrywać łącznie z projektami branżowymi.
- Wykonawca jest zobowiązany przedstawić Inspektorowi Nadzoru Inwestorskiego wszystkie atesty na zastosowane materiały budowlane i elementy wyposażenia.
- Wszystkie wymiary podane zostały w systemie metrycznym. Podstawowe wymiary podane zostały w centymetrach.
- Wykonawca może zaproponować alternatywne rozwiązania pod warunkiem zachowania minimalnego wymaganego standardu.
- Dopuszcza się zastosowanie produktów równoważnych o nie gorszych parametrach,
- Wszystkie proponowane przez Wykonawcę rozwiązania muszą być przedłożone Inwestorowi do ostatecznej akceptacji.
- Wszystkie elementy ujęte w opisie, a nieujęte na rysunkach lub ujęte na rysunkach, a nieujęte w specyfikacji (opisie) winne być traktowane tak jakby były ujęte w obu. W przypadku rozbieżności w jakimkolwiek z elementów dokumentacji, należy zgłosić je Projektantowi.
- Wszystkie wykonywane prace oraz proponowane materiały winny odpowiadać Polskim Normom, posiadać niezbędne atesty i spełniać obowiązujące przepisy.
- Długości wszystkich elementów, podane na rysunkach należy sprawdzić z rzeczywistymi wymiarami na budowie, wynikłe ewentualne wątpliwości, nieprzewidziane sytuacje itp. należy zgłosić projektantowi sprawującemu nadzór autorski.
- Realizację prowadzić zgodnie z niniejszą dokumentacją.
- Wszelkich zmian w dokumentacji dokonywać po wcześniejszym uzgodnieniu z Projektantem,
- Budowę prowadzić pod nadzorem osób posiadających odpowiednie kwalifikacje, wykonawstwo robót należy prowadzić zgodnie z obowiązującymi przepisami.

OPRACOWAŁ:

mgr inż. Marcin Tront
Uprawnienia budowlane nr SLK/3640/PW0E/11
do projektowania i kierowania
robotami budowlanymi
w spec. instalacyjnej w zakresie sieci,
instalacji i urządzeń elektrycznych
i elektroenergetycznych bez ograniczeń

Firma Projektowo-Wykonawcza 4MAT
ul. Kasztanowa 60, 44-330 Jastrzębie-Zdrój
/dane pracowni/

Jastrzębie-Zdrój, dn.14.03.2022r
/miejsowość, data/

Oświadczenie

Zgodnie z art. 34 ust. 3d pkt 3 ustawy z dnia 7 lipca 1994r. - Prawo Budowlane z późniejszymi zmianami (tj. Dz.U. Z 2020r poz.1333, 2127, 2320 z 2021r, poz. 11, 234, 282) oświadczam, że:

Projekt architektoniczno-budowlany dla
BUDOWY SIECI ELEKTROENERGETYCZNEJ O NAPIĘCIU ZNAMIONOWYM NIE
WYŻSZYM JAK 1kV w ramach zadania:
ROZBUDOWA SIECI OŚWIETLENIOWEJ NA TERENIE GMINY STARA BIAŁA
/nazwa inwestycji/

Srebrna przy drodze powiatowej 2908W, 09-411,
gm. Stara Biąła, jedn. Ewidencyjna: 141913 2.Stara Biąła;
Obręb ewidencyjny: 0024 PGR Srebrna, działki: 29, 20/43;
/adres budowy/

wykonany dla: Gmina Stara Biąła, ul. Jana Kazimierza 1, 09-411 Biąła
/nazwa inwestora/adres inwestora/


został sporządzony zgodnie z umową, obowiązującymi przepisami oraz zasadami wiedzy technicznej i jest kompletny z punktu widzenia celu, któremu ma służyć.

mgr inż. Maciej Tront
Uprawnienia budowlane nr SLK/3640/PW0E/11
do projektowania i kierowania
robotami budowlanymi
w spec. instalacyjnej w zakresie sieci,
instalacji i urządzeń elektrycznych
i elektroenergetycznych bez ograniczeń

/podpis projektanta/

inż. KRYSZTOF TRONT
Uprawnienia budowlane do projektowania
bez ograniczeń w specjalności
instalacyjnej w zakresie sieci, instalacji
i urządzeń elektrycznych i elektroenergetycznych
upr. Nr 189/98

/podpis sprawdzającego/

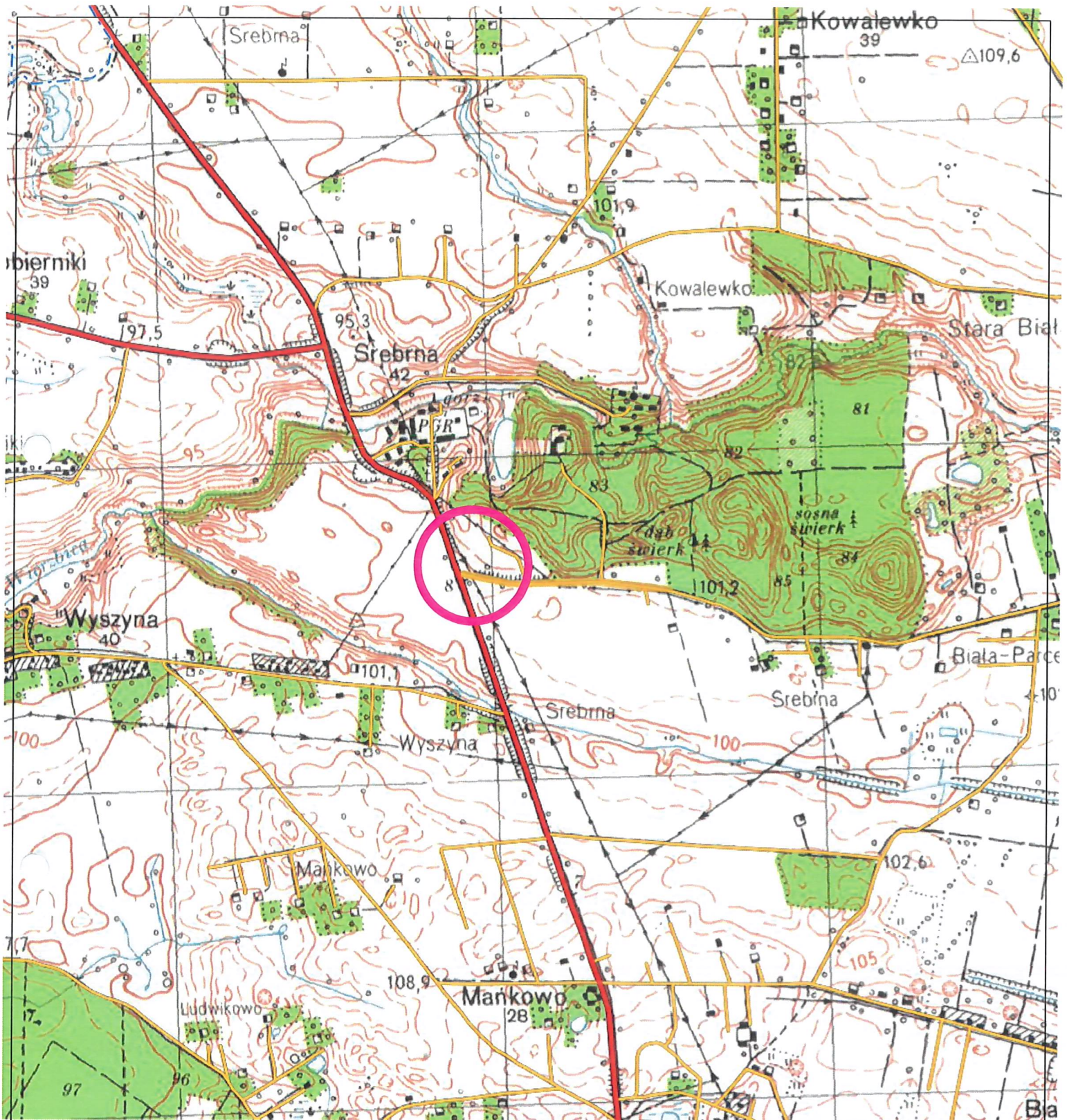


44-330 Jastrzębie Zdrój, ul.Kasztanowa 60
tel: 511-695-121, 4matbiuro@gmail.com
NIP:633-176-33-38
www.4mat.net.pl
REGON: 242910306
ING: 09 1050 1403 1000 0091 2528 9224

FIRMA PROJEKTOWO-WYKONAWCZA

SPIS ZAŁĄCZNIKÓW DO PROJEKTU BUDOWLANEGO

INWESTOR:	GMINA STARA BIAŁA, 09-411 BIAŁA, ul. JANA KAZIMIERZA 1
NAZWA ZAMIERZENIA BUDOWALNEGO	ROZBUDOWA SIECI OŚWIETLENIOWEJ NA TERENIE GMINY STARA BIAŁA
LOKALIZACJA:	Srebrna przy drodze powiatowej 2908W, 09-411, gm. Stara Biała
DZIAŁKI	jedn. Ewidencyjna: 141913_2.Stara Biała; Obręb ewidencyjny: 0024 PGR Srebrna, działki: 29, 20/43;
KATEGORIA BIEKTU BUDOWLANEGO	XXVI
SPIS ZAWARTOŚCI	1. Protokół z narady koordynacyjnej (str. 28-33) 2. Informacja dotycząca bezp. i ochrony zdrowia (str. 34-37) 3. Uzgodnienie trasy z Inwestorem (str. 38-39) 4. Uzgodnienie trasy z ZDP w Płocku (str. 40-42) 5. Decyzja lokalizacji inwestycji celu publicznego (str. 43-48)



 FIRMA PROJEKTOWO-WYKONAWCZA	44-330 Jastrzębie-Zdrój ul. Kasztanowa 60 kom. 511-695-121 4matbiuro@gmail.com www.4mat.net.pl		SKALA	DATA	NR RYS.
			1:5000	03.2022	E-01
OBIEKT	SIEĆ OŚWIETLENIA DROGOWEGO		PROJEKTOWAŁ	mgr inż. Marcin Tront nr upr. SLK/3640/PWOE/11	
NAZWA PROJEKTU	Rozbudowa sieci oświetleniowej na terenie gminy Stara Biała				
RYSUNEK	SZKIC ORIENTACYJNY			zakres: 7	
INWESTOR	Gmina Stara Biała, ul. Jana Kazimierza 1, 09-411 Biała				
LOKALIZACJA	gm. Stara Biała, m. Srebrna przy skrzyżowaniu DW559 i dr. powiatowej, działki: 29, 20/43.				

Energetyczne strunobetonowe żerdzie wirowane typu E z zaciskami uziemiającymi (oznaczenie EU)



Klasa betonu C40/50

Produkowane są zgodnie z normą PN - EN 12843:2008 „Prefabrykaty z betonu. Maszty i słupy.”
Certyfikat Zakładowej Kontroli Produkcji 1487-CPD-111/ZKP/09².

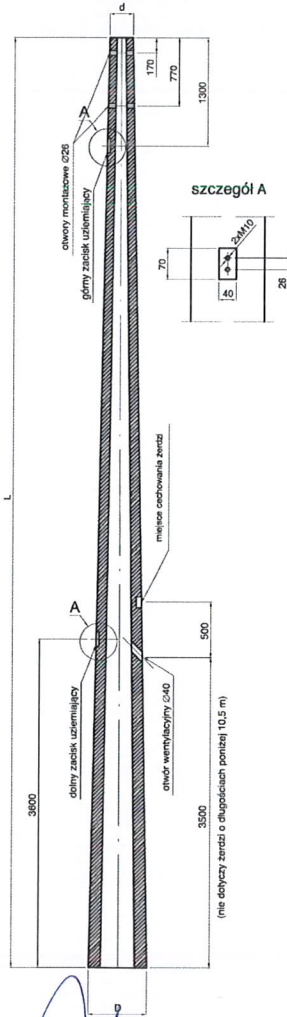
Zastosowanie:

- w budowie wiejskich i miejskich sieci elektroenergetycznych średniego i niskiego napięcia,
- słupowe stacje transformatorowe,
- różne konstrukcje wsporcze ogólnego przeznaczenia.

Zalety:

- nie wymagają konserwacji,
- pozwalają na łatwą lokalizację linii i słupowych stacji transformatorowych na terenach wiejskich i miejskich,
- wysoka mrozoodporność, • nasiąkliwość ≤ 4%,
- estetyczny wygląd, • polska produkcja.
- mogą służyć jako konstrukcje wsporcze, • umożliwiają zwiększenie długości przęsła,
- pozwalają na zastąpienie przestrzennych konstrukcji jedną żerdzią,
- ograniczają wielkość terenów wyłączonych z użytkowania rolnego,
- mogą posiadać zabezpieczenie antykorozyjne przed agresywnym środowiskiem gruntowym,
- alternatywa dla stosowanych do tej pory metod uziemiania,
- rozwiązanie zacisku pozwala na proste połączenie zbrojenia (np. poprzecznika z materiału przewodzącego) z wewnętrznym uziomem, nie będącym elementem przenoszenia obciążenia,
- eliminacja konieczności prowadzenia po powierzchni słupa stalowej taśmy uziemiającej,
- rozwiązanie jest estetyczne oraz łatwe i proste w montażu.

Energetyczne strunobetonowe żerdzie wirowane typu E z zaciskami uziemiającymi
O długościach od 6,7 m do 18 m, gwarantują przeniesienie siły wierzchołkowej od 2,5 do 13,5kN przy maksymalnym ugięciu $\leq L/33$



Lp.	Typ żerdzi	Siła użytk. kN	Masa kg	Wymiary mm			Oznaczenie siły kolorem
				L	D	d	
1	EU 6,7/12	12,0	910	6,7	353	218	
2	EU 7,5/12	12,0	1055	7,5	330	218	
3	EU 8,2/4,3	4,3	990	8,2	341	218	
4	EU 8,2/6	6,0	990	8,2	341	218	
5	EU 8,2/10	10,0	1100	8,2	341	218	
6	EU 8,2/12	12,0	1150	8,2	341	218	
7	EU 9/2,5	2,5	840	9,0	309	173	
8	EU 9/4,3c	4,3	930	9,0	309	173	
9	EU 9/4,3	4,3	1100	9,0	354	218	
10	EU 9/6c	6,0	990	9,0	309	173	
11	EU 9/6	6,0	1100	9,0	354	218	
12	EU 9/10	10,0	1300	9,0	354	218	
13	EU 9/12	12,0	1300	9,0	354	218	
14	EU 10,5/2,5	2,5	1100	10,5	330	173	
15	EU 10,5/4,3c	4,3	1100	10,5	330	173	
16	EU 10,5/4,3	4,3	1500	10,5	375	218	
17	EU 10,5/6c	6,0	1100	10,5	330	173	
18	EU 10,5/6	6,0	1500	10,5	375	218	
19	EU 10,5/10	10,0	1600	10,5	375	218	
20	EU 10,5/12	12,0	1650	10,5	375	218	
21	EU 10,5/13,5	13,5	1700	10,5	375	218	
22	EU 12/2,5	2,5	1400	12,0	353	173	
23	EU 12/4,3c	4,3	1450	12,0	353	173	
24	EU 12/4,3	4,3	1800	12,0	375	218	
25	EU 12/6c	6,0	1450	12,0	353	173	
26	EU 12/6	6,0	1800	12,0	398	218	
27	EU 12/10	10,0	2000	12,0	398	218	
28	EU 12/12	12,0	2050	12,0	398	218	
29	EU 12/13,5	13,5	2100	12,0	398	218	
30	EU 13,5/2,5	2,5	1650	13,5	375	173	
31	EU 13,5/4,3c	4,3	1700	13,5	375	173	
32	EU 13,5/4,3	4,3	2050	13,5	420	218	
33	EU 13,5/6	6,0	2050	13,5	420	218	
34	EU 13,5/10	10,0	2500	13,5	420	218	
35	EU 13,5/12	12,0	2500	13,5	420	218	
36	EU 13,5/13,5	13,5	2600	13,5	420	218	
37	EU 15/2,5	2,5	1900	15,0	398	173	
38	EU 15/4,3c	4,3	2100	15,0	398	173	
39	EU 15/4,3	4,3	2400	15,0	443	218	
40	EU 15/6	6,0	2400	15,0	443	218	
41	EU 15/10	10,0	2900	15,0	443	218	
42	EU 15/12	12,0	3000	15,0	443	218	
43	EU 16,5/6	6,0	3250	16,5	218	465	
44	EU 16,5/10	10,0	4190	16,5	263	511	
45	EU 16,5/12	12,0	4350	16,5	263	511	
46	EU 18/6	6,0	4100	18,0	218	488	
47	EU 18/10	10,0	4750	18,0	263	533	
48	EU 18/12	12,0	4950	18,0	263	533	

mgr inż. Marcin Tront
Uprawnienia budowlane nr SLK/3640/PWOE/11
do projektowania i kierowania
robotami budowlanymi
w spec. instalacyjnej w zakresie sieci,
instalacji urządzeń elektrycznych
i elektroenergetycznych bez ograniczeń

inż. KRYSZTOF TRONT
Uprawnienia budowlane do projektowania
bez ograniczeń w specjalności
instalacyjnej w zakresie sieci,
urządzeń elektrycznych i elektroenergetycznych
upr. Nr 189/98

	44-330 Jastrzębie-Zdrój ul. Kasztanowa 60 kom. 511-695-121 4matbiuro@gmail.com www.4mat.net.pl	SKALA	DATA	NR RYS.
		—	03.2022	E-03 S
OBIEKT	SIEĆ OŚWIETLENIA DROGOWEGO	PROJEKTOWAŁ	mgr inż. Marcin Tront nr upr. SLK/3640/PWOE/11	
NAZWA PROJEKTU	Rozbudowa sieci oświetleniowej na terenie gminy Stara Biała	OPRACOWAŁ	J. Biatecki	
RYSunEK	RYSunEK POGLĄDOWY SŁUPA	SPRAWDZIŁ	inż. Krzysztof Tront nr upr. 189/98	
INWESTOR	Gmina Stara Biała, ul. Jana Kazimierza 1, 09-411 Biała	zakres: 7		
LOKALIZACJA	gm. Stara Biała, m. Srebrna przy skrzyżowaniu DW559 i dr. powiatowej, działki: 29, 20/43.			

Protokół z narady koordynacyjnej środkami komunikacji elektronicznej w dniu 2022-02-16

PŁOCK, dnia 2022-02-16

ZUD : GGN-III, GGN-III.6630.95.2022

Data wpływu : 2022-02-07

Data zlecenia: 2022-02-04

Data posiedzenia: 2022-02-16

Projektant:

Firma Projektowo-Wykonawcza 4MAT

44-330 Jastrzębie Zdrój

Kasztanowa 60

Wnioskodawca:

Firma Projektowo-Wykonawcza 4MAT

Inwestor:

Gmina Stara Biała

44-330 Jastrzębie Zdrój

Kasztanowa 60

09-411 Biała

JANA KAZIMIERZA 1

Temat: sieć elektroenergetyczna

Znak pisma: ---

ZUD na terenie gminy: 132 STARA BIAŁA


lokalizacja: Srebrna, PGR Srebrna

Sporządził: Karolina Bereszczyńska

STAROSTWO POWIATOWE W PŁOCKU
Wydział Geodezji i Gospodarki Nieruchomościami
Ośrodek Dokumentacji Geodezyjnej i Kartograficznej
09-400 Płock, ul. Bielska 59

Starosta
mgr inż. Leszek Milewski
Dyrektor Wydziału Geodezji
i Gospodarki Nieruchomościami
Geodeta Powiatowy

**STANOWISKA UCZESTNIKÓW NARADY KOORDYNACYJNEJ
GGN-III.6630.95.2022**

Lp.	Nazwa Instytucji	Uwagi uzgadniającego	Podpis uzgadniającego
1	Przewodniczący narady koordynacyjnej	Uzgodniono pozytywnie	
2	Wydział Architektury i Budownictwa		powiadomiony - nie stawił się
3	Powiatowy Inspektorat Nadzoru Budowlanego		powiadomiony - nie stawił się
4	Zarząd Dróg Powiatowych	Bez uwag. Uzgodniono pozytywnie	Pani Katarzyna Zawadzka-uzgodniona treść protokołu z osobą uczestniczącą w naradzie wyłącznie za pomocą środków komunikacji elektronicznej(ar t. 28 b ust 10 upgk)
5	Mazowiecki Zarząd Dróg Wojewódzkich		powiadomiony - nie stawił się
6	Wydział Środowiska i Rolnictwa		powiadomiony - nie stawił się
7	PGW Wody Polskie, Nadzór Wodny w Płocku	Bez uwag. Uzgodniono pozytywnie	Pani Urszula Cendlewska-uzgodniona treść protokołu z osobą uczestniczącą w naradzie wyłącznie za pomocą środków komunikacji elektronicznej(ar t. 28 b ust 10 upgk)

8	PERN S.A.	Bez uwag.Uzgodniono pozytywnie	Pan Konrad Kwiatkowski-uzgodniona treść protokołu z osobą uczestniczącą w naradzie wyłącznie za pomocą środków komunikacji elektronicznej(ar t. 28 b ust 10 upgk)
9	ENERGA OPERATOR S.A.	Uzgodniono pozytywnie z następującymi uwagami: 1. Profil skrzyżowania projektowanej sieci oświetleniowej z istniejąca napowietrzną linią elektroenergetyczną nN-0,4kV należy uzgodnić z ENERGA-OPERATOR SA w trybie „uzgodnienia branżowego”. W zleceniu uzgodnienia należy powołać się na numer protokołu z narady koordynacyjnej.	Pan Marcin Jaworski-uzgodniona treść protokołu z osobą uczestniczącą w naradzie wyłącznie za pomocą środków komunikacji elektronicznej(ar t. 28 b ust 10 upgk)
10	ENERGA OŚWIETLENIE Sp.z o.o.		powiadomiony - nie stawił się
11	Orange Polska S.A.		powiadomiony - nie stawił się
12	Petrotel Sp.z o.o.	Bez uwag.Uzgodniono pozytywnie	Pan Marek Łakomy-uzgodniona treść protokołu z osobą uczestniczącą w naradzie wyłącznie za pomocą środków komunikacji elektronicznej(ar t. 28 b ust 10 upgk)

13	NETIA S.A.		powiadomiony - nie stawił się
14	Agencja Rozwoju Mazowsza S.A.	Sieć IdM (Internet dla Mazowsza) nie występuje. Uzgodniono pozytywnie	Pan Sławomir Jałkowski-uzgodniona treść protokołu z osobą uczestniczącą w naradzie wyłącznie za pomocą środków komunikacji elektronicznej(ar t. 28 b ust 10 upgk
15	Polska Spółka Gazownictwa Sp.z o.o.	Bez uwag. Uzgodniono pozytywnie	Pan Bogusław Gajewski-uzgodniona treść protokołu z osobą uczestniczącą w naradzie wyłącznie za pomocą środków komunikacji elektronicznej(ar t. 28 b ust 10 upgk)
16	Gmina Stara Biała		powiadomiony - nie stawił się
17	Gospodarka Komunalna "Stara Biała" sp.z o.o.	Bez uwag. Uzgodniono pozytywnie	Pan Łukasz Mirecki-uzgodniona treść protokołu z osobą uczestniczącą w naradzie wyłącznie za pomocą środków komunikacji elektronicznej(ar t. 28 b ust 10 upgk

18	G.D.D.K. i A.		powiadomiony - nie stawił się
19	GAZ-SYSTEM		powiadomiony - nie stawił się
20	Firma Projektowo-Wykonawcza 4MAT		powiadomiony - nie stawił się
21	EXATEL SA	Bez uwag. Uzgodniono pozytywnie	Pan Bartosz Borowski- uzgodniona treść protokołu z osobą uczestniczącą w naradzie wyłącznie za pomocą środków komunikacji elektronicznej(ar t. 28 b ust 10 upgk

STAROSTWO POWIATOWE W PŁOCKU
Wydział Geodezji i Gospodarki Nieruchomościami
Ośrodek Dokumentacji Geodezyjnej i Kartograficznej
09-400 Płock, ul. Bielska 59

zgodność, oryginał

z up. STAROSTY
inż. Leszek Majewski
Dyrektor Wydziału Geodezji
i Gospodarki Nieruchomościami
Geodeta

INFORMACJA DOTYCZĄCA BEZPIECZEŃSTWA I OCHRONY ZDROWIA

**BUDOWA SIECI ELEKTROENERGETYCZNEJ O NAPIĘCIU ZNAMIONOWYM
NIE WYŻSZYM JAK 1kV**

INWESTOR:		GINA STARA BIAŁA, 09-411 BIAŁA, ul. JANA KAZIMIERZA 1			
NAZWA ZAMIERZENIA BUDOWALNEGO		ROZBUDOWA SIECI OŚWIETLENIOWEJ NA TERENIE GMINY STARA BIAŁA			
LOKALIZACJA:		Srebrna przy drodze wojewódzkiej DW559 i drodze powiatowej 2908W, 09-411, gm. Stara Biała			
DZIAŁKI		jedn. Ewidencyjna: 141913_2.Stara Biała; Obręb ewidencyjny: 0024 PGR Srebrna, działki: 29, 20/43;			
KATEGORIA BIEKTU BUDOWLANEGO		XXVI			
ZESPÓŁ AUTORSKI	IMIĘ I NAZWISKO	SPECJALNOŚĆ I NUMER UPRAWNIEŃ	BRA NŻA	DATA	PODPIS
PROJEKTANT	mgr inż. Marcin Tront	INSTALACYJNA nr upr. SLK/3640/PWOE/11	EN	14-03-2022	<i>mgr inż. Marcin Tront</i> Uprawnienia budowlane nr SLK/3640/PWOE/11 do projektowania i kierowania robotami budowlanymi w spec. instalacyjnej w zakresie sieci, instalacji i urządzeń elektrycznych i elektroenergetycznych bez ograniczeń

6.1. Zakres opracowania

Zakres opracowania obejmuje wykonanie budowy sieci napowietrznej oświetlenia drogi powiatowej w miejscowości Srebrna. Kolejność wykonywania ustalona jest technologią robót tj.

- wykonanie robót ziemnych, (posadowienie słupów),
- montażowych na w/w słupach
- zabudowa szafy SOU,
- przywrócenie terenu do stanu pierwotnego

6.2 Wykaz istniejących obiektów budowlanych

Na trasie projektowanego oświetlenia istnieje sieć wodociągowa, kanalizacyjna, gazowa, sieć teletechniczna, elektroenergetyczna.

6.3 Istniejące elementy zagospodarowania mogące stwarzać zagrożenia.

- porażenia prądem od elementów sieci energetycznych
- wypadku drogowego na lokalnych drogach
- wybuchu gazu przy uszkodzeniu rurociągu

6.4 Zagrożenia mogące wystąpić w toku realizacji robót.

Wykonywane roboty będą mogły stwarzać następujące zagrożenia:

- od ruchomych elementów sprzętu mechanicznego wykonującego roboty ziemne – w całym zakresie prowadzonych prac
- porażenia prądem elektrycznym w trakcie prac pomiarowo-montażowych i w pobliżu trakcji elektrycznej kolejowej
- upadku z wysokości przy pracach montażowych na słupach.

6.5 Instruktaże i szkolenia pracowników

Realizację zadania należy poprzedzić szkoleniem pracowników w tematyce prowadzenia zmechanizowanych i ręcznych robót ziemnych, prowadzenia robót w pobliżu uzbrojenia terenu oraz w obrębie dróg komunikacyjnych. Szkolenia powinien prowadzić specjalista d/s BHP.

Z chwilą wejścia na teren budowy każdy z pracowników musi zostać poddany szkoleniu stanowiskowemu w zakresie realizowanych prac, co powinno być odnotowane w zeszycie szkoleń. Instruktaże winne być powtarzane w cyklach tygodniowych.

Każdy zatrudniony powinien znać zasady postępowania w przypadku występowania zagrożeń, tzn.:

- wykonywania robót w wykopach,
- przebywania w pobliżu pracującego sprzętu zmechanizowanego (koparek, ładowarek, podnośników, dźwigów itp.),
- pracy na wysokościach (również z kosza podnośnika samochodowego)

STAROSTWO POWIATOWE
W POCHECIE
Urząd
Architektury i Budownictwa
ul. Piłsudskiego 50, 00-100 Płock

- pracy w pobliżu urządzeń pod napięciem,
- robót w pobliżu uzbrojenia energetycznego,
- stosowania środków ochrony osobistej,
- udzielania pierwszej pomocy w razie wypadku.

W przypadku pojawienia się jakiegokolwiek zagrożenia, pracownicy przebywający w niebezpiecznej strefie, powinni się z niej wycofać, powiadamiając osobę dozoru o powstałej sytuacji.

Na terenie prowadzenia prac każdy pracownik winien posiadać niezbędny sprzęt ochrony osobistej, tj. hełm ochronny, rękawice ochronne, ubranie i buty robocze. Odzież robocza pracowników powinna mieć naszywki z nazwą firmy. Dodatkowo, pracownicy pracujący w pobliżu dróg powinni być ubrani w kamizelki odblaskowe. Prowadzenie robót powinno się odbywać pod bezpośrednim nadzorem brygadzysty lub mistrza budowy, zaś dopuszczenie do prac niebezpiecznych winno być prowadzone na podstawie szczegółowych przepisów.

Całość robót wykonać zgodnie z:

-Rozporządzenie Ministra Gospodarki z dnia 28 marca 2013 r. w sprawie bezpieczeństwa i higieny pracy przy urządzeniach energetycznych (Dz.U. Nr 2013 poz. 492)

-Rozporządzeniem ministra Infrastruktury w sprawie bezpieczeństwa i higieny pracy podczas wykonywania robót budowlanych z dnia 6 lutego 2003r. (Dz.U. 47 poz. 401)

-PN-76/E-05125 „Elektroenergetyczne i sygnalizacyjne linie kablowe. Projektowanie i budowa”.

-N-SEP-E-003 „Elektroenergetyczne linie napowietrzne”

-N-SEP-E-004 „Elektroenergetyczne i sygnalizacyjne linie kablowe. Projektowanie i budowa”

6.6 Środki techniczne i organizacyjne zapobiegające zagrożeniom

Wykopy na głębokości 1÷2,5m powinny posiadać zabezpieczenie w postaci ścianek ażurowych, zaś głębsze – w postaci ścianek szczelnych wykonanych przy użyciu bali drewnianych, rozpór stalowych oraz płyt szalunkowych. Montaż jak i demontaż deskowań powinien przebiegać pod nadzorem odpowiednich osób.

Ruch pojazdów w pobliżu prowadzonych robót ziemnych powinien odbywać się poza klinem odłamu gruntu tzn. w odległości większej od krawędzi wykopu niż głębokość wykopu, co wymaga właściwego ustawienia barierek ogrodzeniowych. Zejścia do wykopów należy wykonać przy użyciu drabin, rozstawionych w odległościach nieprzekraczających 20m.

Teren prowadzenia prac należy w sposób wyraźny oznakować przy pomocy:

- znaków ostrzegawczych
- barierek i siatek
- nocnego oświetlenia koloru żółtego
- taśm ostrzegawczych biało-czerwonych i tablic „UWAGA! Głębokie wykopy”

Dla celów komunikacyjnych na czas prowadzenia robót należy wykorzystać istniejące ulice i drogi tymczasowe z płyt drogowych ułożonych na czas budowy.

Przekopami kontrolnymi należy ustalić położenie istniejącego uzbrojenia terenu. Urobek wydobywany z wykopów powinien być składowany co najmniej w odl. 1m poza klinem odłamu gruntu, lub w przypadku braku miejsca odwożony samochodami na teren tymczasowego składowania.

Prace w warunkach szczególnego zagrożenia dla życia i zdrowia ludzkiego powinny być wykonywane przez co najmniej 2 osoby. Prace te muszą być wykonane na podstawie polecenia pisemnego wystawionego kierującemu zespołem ludzi przy pracach związanych z budową sieci oświetlenia. Przygotowanie miejsca pracy i dopuszczenie do pracy dokonuje osoba pełniąca funkcję dopuszczającego. Zachować uwagi ujęte w uzgodnieniach branżowych.

Podczas wyładowań atmosferycznych i burz zabronione jest wykonywanie prac na napowietrznych liniach elektroenergetycznych.



Wójt Gminy Stara Biała

ul. Jana Kazimierza 1, 09-411 Biała, powiat płocki, woj. mazowieckie
tel.: 24 366-87-10, fax: 24 365-61-65, e-mail: gmina@starabiala.pl, www.starabiala.pl

Biała, dnia 01.10.2021 r.

IR.IFS.7012.6.2021

4MAT Firma Projektowo-Wykonawcza
ul. Kasztanowa 60
44-330 Jastrzębie Zród

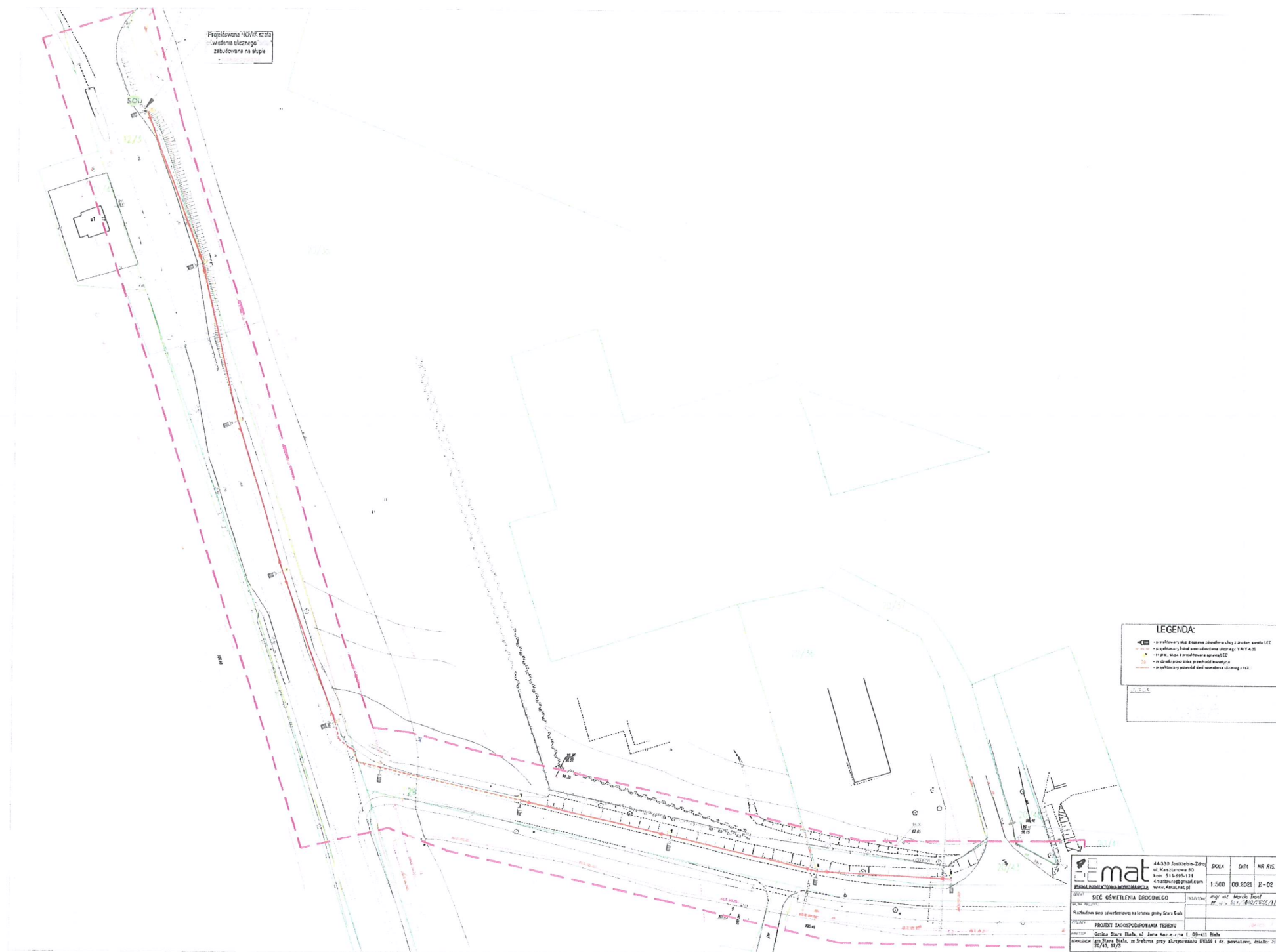
W nawiązaniu do przesłanych projektów zagospodarowania terenów dotyczących oświetlenia ulicznego w miejscowościach Biała, Srebrna, Ludwikowo, Mańkowo, Maszewo Duże, Ogorzelice, Kobierniki, Nowa Biała, Kamionki uprzejmie informuję, że uzgadniam pozytywnie przesłane projekty zagospodarowania terenu. W załączeniu przesyłam mapy z uzgodnionymi lokalizacjami odcinków oświetlenia ulicznego (11 szt.).

Z poważaniem

WÓJT
Sławomir Wawrzyński


Otrzymują:

1. Adresat
2. aa



URZĄD GMINY STARA BIAŁA
09-411 Biała, ul. Jana Kazimierza 1
pow. białski, woj. mazowieckie

*Ugodziłem przystąpić
Białe, dnia 01.10.2021*





Zarząd Dróg Powiatowych w Płocku

ul. Bielska 57a, 09-400 Płock

tel.: 24 267 68 39

fax.: 24 267 68 81

www.zdpplock.pl

e-mail: sekretariat@zdpplock.pl

Płock, dnia 4 marca 2022 roku

ZDP.T.431/311/2021/2022

**Gmina Stara Biała
ul. Jana Kazimierza 1
09-411 Biała**

dotyczy: uzgodnienia lokalizacji oświetlenia drogowego w pasie drogowym drogi powiatowej nr 2908W Srebrna – Draganie

W odpowiedzi na wniosek Gminy Stara Biała z dnia 17 grudnia 2021 roku, który wpłynął do tutejszego Zarządu dróg w dniu 21 grudnia 2021 roku, uzupełniony w dniu 13 stycznia 2022 roku, reprezentowanej przez pełnomocnika Pana Janusza Białeckiego, w sprawie uzgodnienia lokalizacji oświetlenia drogowego w pasie drogowym drogi powiatowej nr 2908W Srebrna – Draganie,

uzgadniam

lokalizację oświetlenia drogowego w pasie drogowym drogi powiatowej nr 2908W Srebrna – Draganie przebiegającej na działce o nr ew. 29 w obrębie ewidencyjnym PGR Srebrna, jednostka ewidencyjna gmina Stara Biała zgodnie z załącznikiem graficznym z zachowaniem następujących warunków:

1. Kablowa linia oświetlenia drogowego nie może zmniejszać stateczności i nośności podłoża oraz nawierzchni drogi, naruszyć urządzeń odwadniających i innych podziemnych urządzeń drogi.
2. Na czas robót w pasie drogowym drogi powiatowej należy opracować projekt czasowej organizacji ruchu jeżeli planowane roboty będą miały wpływ na ruch drogowy.
3. Przed przystąpieniem do robót należy powiadomić tutejszy Zarząd dróg o terminie prowadzenia prac w pasie drogowym drogi powiatowej oraz zgłosić ich zakończenie celem dokonania protokolarnego odbioru robót.
4. Głębokość posadowienia kabla oświetlenia drogowego powinna wynosić min. 1,7 m licząc od nawierzchni drogi powiatowej.

Jednocześnie informuję, że po prawej stronie drogi powiatowej nr 2908W Srebrna – Draganie, na odcinku od km 0+010 do km 3+010 projektowana jest ścieżka pieszo-rowerowa, wnosimy więc o rozważenie zaprojektowania przedmiotowego oświetlenia ulicznego po prawej stronie drogi.

Niniejsze uzgodnienie nie zwalnia wnioskodawcy od obowiązku uzyskania dokumentów uprawniających do realizacji procesu inwestycyjnego, określonych w ogólnie obowiązujących przepisach.

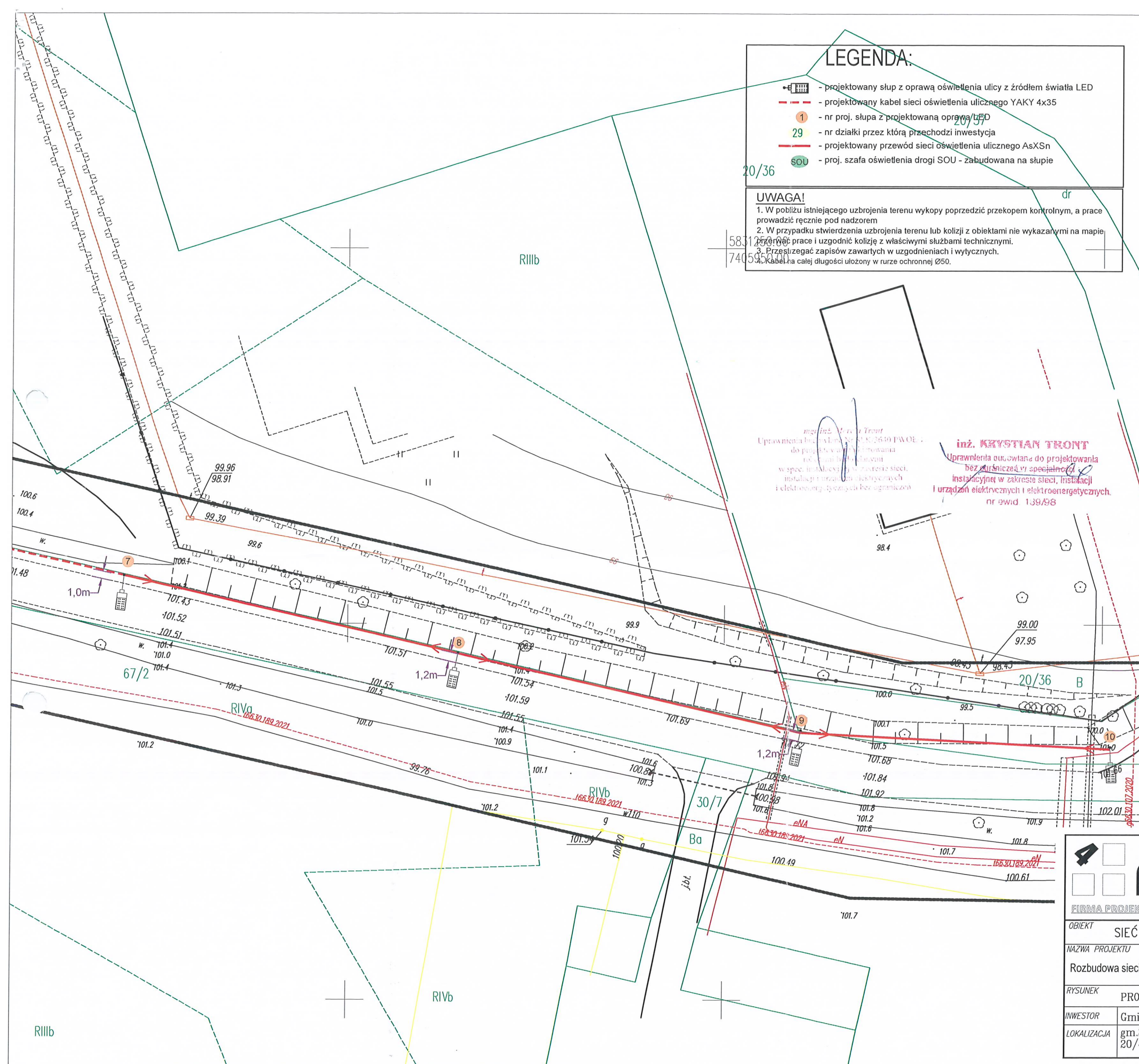
Udzielam Inwestorowi Gminie Stara Biała prawa do dysponowania nieruchomością na cele budowlane dla nieruchomości oznaczonych w ewidencji gruntów jako działka o nr ew. 29 w obrębie ewidencyjnym PGR Srebrna, jednostka ewidencyjna Stara Biała, w zakresie wynikającym z dokumentacji projektowej.

DYREKTOR
Zarządu Dróg Powiatowych
w Płocku
mgr inż. Marcin Błaszczuk

Otrzymują:

1. Adresat przez pełnomocnika:
Pan Janusz Białeckie
Firma Projektowo – Wykonawcza
ul. Kasztanowa 60
44-330 Jastrzębie Zdrój
2. a/a ZDP w Płocku

Sprawę prowadzi: Katarzyna Zawadzka, tel. 24 267 68 42



LEGENDA:

- projektowany słup z oprawą oświetlenia ulicy z źródłem światła LED
- projektowany kabel sieci oświetlenia ulicznego YAKY 4x35
- nr proj. słupa z projektowaną oprawą LED
- nr działki przez którą przechodzi inwestycja
- projektowany przewód sieci oświetlenia ulicznego AsXSn
- proj. szafa oświetlenia drogi SOU - zabudowana na słupie

UWAGA!

1. W pobliżu istniejącego uzbrojenia terenu wykopy poprzedzić przekopem kontrolnym, a prace prowadzić ręcznie pod nadzorem
2. W przypadku stwierdzenia uzbrojenia terenu lub kolizji z obiektami nie wykazanymi na mapie, przetrwać prace i uzgodnić kolizję z właściwymi służbami technicznymi.
3. Przestrzegać zapisów zawartych w uzgodnieniach i wytycznych.

Kabel na całej długości ułożony w rurze ochronnej Ø50.

MAPA DO CELÓW PROJEKTOWYCH		
Oznaczenie kancelaryjne zgłoszenia pracy geodezyjnej:	GGN-III.6640.3891.2021	
Jednostka ewidencyjna:	Identyfikator: 141913_2 Nazwa: Stara Biała	
Obszar ewidencyjny:	Identyfikator: 0024 Nazwa: PGR Srebrna	
Nr działki:	Wg zakresu	
Województwo:	Mazowieckie 14	
Powiat:	płocki 1419	
Nazwa układu współrzędnych:	Prostokątnych płaskich: 2000/7 Układu wysokości: PL-EVRF2007-NH	
Skala mapy:	1:500	
Granice zgodne z ewidencją gruntów i budynków		
Oznaczenie i informacje o służebnościach gruntowych mających wpływ na zagospodarowanie gruntów zlokalizowanych w granicach projektowanej inwestycji	Służebność- nie badano	
Oznaczenie i symbol konturu użytku gruntowego, który nie jest ujawniony w bazie danych ewidencji gruntów i budynków		
Mapa aktualna na dzień	10.08.2021 r.	
Nr sekcji	7.182.09.17.3.1 7.182.09.17.3.3 7.182.09.17.3.4	
Wykonawca:	Geodeta:	
Usługi Geodezyjne i Klasyfikacyjne Danuta Kozłowska 19-400 Płock, ul. Bielska 57a tel/fax 24 268-86-98		Geodeta UPRAWNIONY Wiesław Kozłowski Nr. por. GUG i K 2065

mgr inż. Marcin Tront
Uprawnienia budowlane do projektowania do przeliczania i do prowadzenia robót oraz bez ograniczeń w spec. instalacjach w zakresie sieci, instalacji i urządzeń elektrycznych i elektroenergetycznych nr ewid. 139/98

inż. KRYSZTIAN TRONT
Uprawnienia budowlane do projektowania bez ograniczeń w specjalności instalacyjnej w zakresie sieci, instalacji i urządzeń elektrycznych i elektroenergetycznych nr ewid. 139/98







ZARZĄD DRÓG POWIATOWYCH W PŁOCKU
09-400 Płock, ul. Bielska 57a
Załącznik nr 2/2
do pisma z dnia 4. marca 2022 roku
znak: ZDPT.4313M/2021/2022

Jestem świadomy odpowiedzialności karnej za złożenie fałszywego oświadczenia. Oświadczam, że operat techniczny zawierający rezultaty prac geodezyjnych w wyniku których powstał niniejszy dokument uzyskał pozytywny wynik weryfikacji.

Identyfikator zgłoszenia prac: GGN-III.6640.3891.2021
Organ służby geodezyjnej, który otrzymał zgłoszenie: Starosta Powiatu Płockiego, Zarząd Powiatowy
Wykonawca prac geodezyjnych: Usługi Geodezyjne i Klasyfikacyjne Danuta Kozłowska, 19-400 Płock, ul. Bielska 57a, tel/fax 24 268-86-98
Nr oraz data sporządzenia dokumentu zawierającego wynik pozytywnej weryfikacji: GGN-III.6640.3891.2021/51, 24.08.2021
Imię i nazwisko oraz nr uprawnień zawodowych kierownika prac: Wiesław Kozłowski, Nr upr. 2065

		44-330 Jastrzębie-Zdrój ul. Kasztanowa 60 kom. 511-695-121 4matbiuro@gmail.com www.4mat.net.pl	SKALA	DATA	NR RYS.
FIRMA PROJEKTOWO-WYKONAWCZA			1:500	08.2021	E-02/11
OBIEKT	SIEĆ OŚWIETLENIA DROGOWEGO	PROJEKTOWAŁ	mgr inż. Marcin Tront nr upr. SLK/3640/PWOE/11		
NAZWA PROJEKTU	Rozbudowa sieci oświetleniowej na terenie gminy Stara Biała				
RYSUNEK	PROJEKT ZAGOSPODAROWANIA TERENU		zakres: 7		
INWESTOR	Gmina Stara Biała, ul. Jana Kazimierza 1, 09-411 Biała				
LOKALIZACJA	gm. Stara Biała, m. Srebrna przy skrzyżowaniu DW559 i dr. powiatowej, działki: 29, 20/43, 12/3				

LEGENDA:

-  - projektowany słup z oprawą oświetlenia ulicy z źródłem światła LED
-  - projektowany kabel sieci oświetlenia ulicznego YAKY 4x35
-  - nr proj. słupa z projektowaną oprawą LED
-  - nr działki przez którą przechodzi inwestycja
-  - projektowany przewód sieci oświetlenia ulicznego AsXSn
-  - proj. szafa oświetlenia drogi SOU - zabudowana na słupie

UWAGA!

1. W pobliżu istniejącego uzbrojenia terenu wykopy poprzedzić przekopem kontrolnym, a prace prowadzić ręcznie pod nadzorem
2. W przypadku stwierdzenia uzbrojenia terenu lub kolizji z obiektami nie wykazanymi na mapie przerwać prace i uzgodnić kolizje z właściwymi służbami technicznymi.
3. Przestrzegać zapisów zawartych w uzgodnieniach i wytycznych.
4. Kabel na całej długości ułożony w rurze ochronnej Ø50.

ZARZĄD DRÓG POWIATOWYCH w PŁOCKU
09-400 Płock, ul. Bielska 57a

Załącznik nr z
do pisma z dnia
znak: ZDR.T. 4311.311.2021.2022

DYREKTOR
Zarządu Dróg Powiatowych
w Płocku
mgr inż. Marcin Błaszczak

mgr inż. Marcin Tront
Uprawnienia budowlane Nr 218 2630 PWOE
do projektowania i kierowania
robotami budowlanymi
w spec. instalacji w zakresie sieci,
instalacji urządzeń elektrycznych
i elektroenergetycznych bez ograniczeń

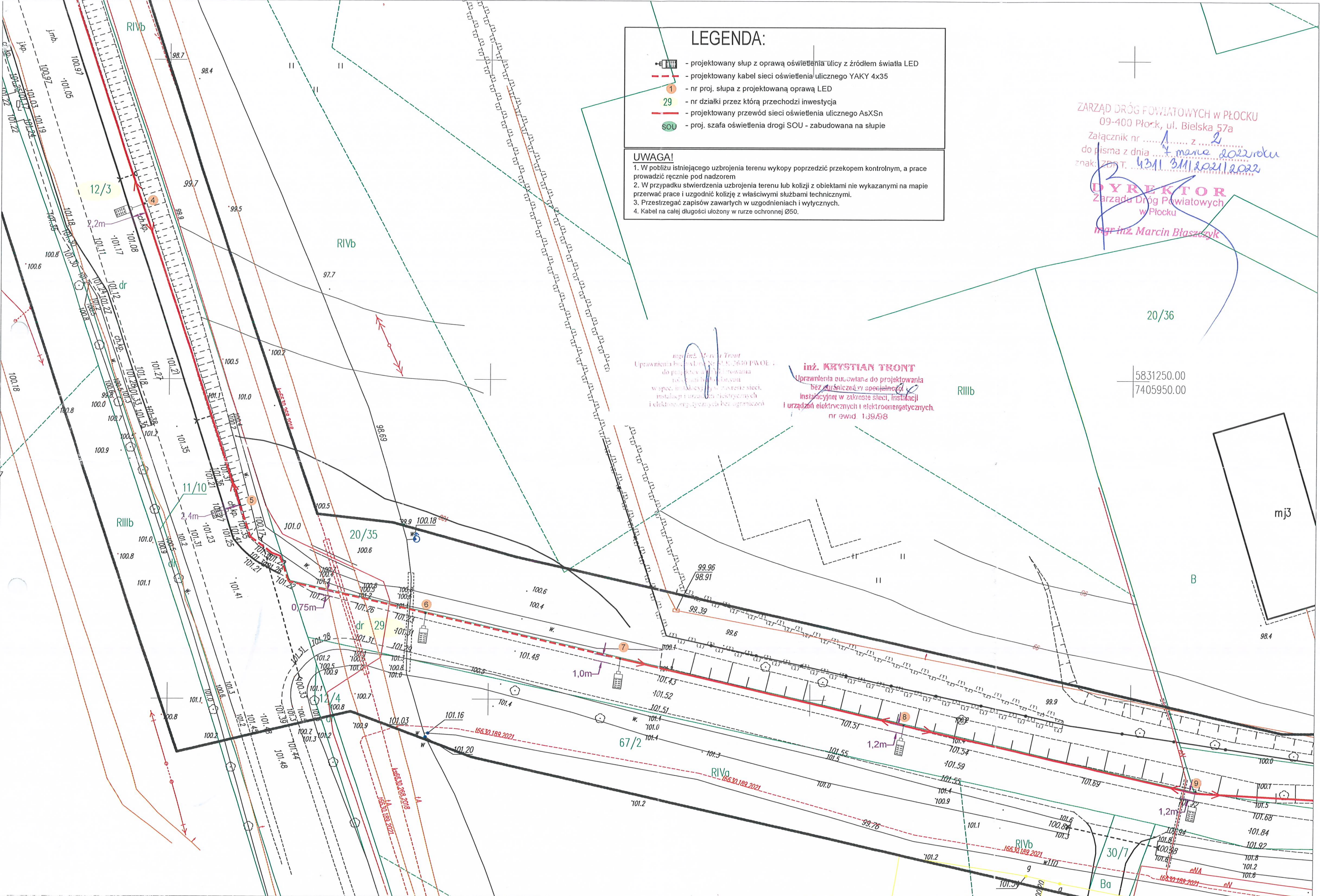
inż. KRYSZTOF TRONT
Uprawnienia zawodowe do projektowania
bez ograniczeń w specjalności
instalacyjnej w zakresie sieci, instalacji
i urządzeń elektrycznych i elektroenergetycznych
nr ewid. 139/98

5831250.00
7405950.00

mj3

B

Ba



Nie wyklucza się istnienia w terenie urządzeń podziemnych nie wykazanych na niniejszej mapie, które nie zostały odnotowane podczas wykonywania pomiarów lub nie były zgłoszone do inwentaryzacji przed zasypianiem albo dla których brak informacji branżowych.

MAPA DO CELÓW PROJEKTOWYCH

Oznaczenie kancelaryjne zgłoszenia pracy geodezyjnej:		GGN-III.6640.3891.2021
Jednostka ewidencyjna:	Identyfikator:	141913_2
Obszar ewidencyjny:	Nazwa:	Stara Biata
Nr działki:	Identyfikator:	0034
Województwo:	Nazwa:	PKR Srebrna
Nazwa układu współrzędnych:	Wysokość:	Wzrostresu
	Prostokątnych płaskich:	Mazowieckie 14
	Układu wysokości:	1419
Skala mapy:		2000/7
		PL-EVRF2007-NH
		1:500
Granice zgodne z ewidencją gruntów i budynków		
Oznaczenie i informacje o służebnościach gruntowych mających wpływ na zagospodarowanie gruntów zlokalizowanych w granicach projektowanej inwestycji		Służebność- nie badana
Oznaczenie i symbol konturu użytku gruntowego, który nie jest ujawniany w bazie danych ewidencji gruntów i budynków		
Mapa aktualna na dzień	10.08.2021 r.	
Nr sekcji	7.182.09.17.3.1 7.182.09.17.3.3 7.182.09.17.3.4	
Wykonawca:	Geodeta: GEODETA UPRAWNIONY Wiesław Kozłowski Nr upr. GUG i K 2065	
Usługi Geodezyjne i Klasyfikacyjne Danuta Kozłowska 09-400 Płock, ul. Bielska 57a tel/fax 24 268-86-98		

Jestem świadomy odpowiedzialności karnej za złożenie fałszywego oświadczenia. Oświadczam, że operat techniczny zawierający rezultaty prac geodezyjnych w wyniku których powstał niniejszy dokument uzyskał pozytywny wynik weryfikacji.

Identyfikator zgłoszenia prac: **GGN-III.6640.3891.2021**
Organ służby geodezyjnej, który otrzymał zgłoszenie: **Starosta Powiatu PŁOCKIEGO**
Wzrostresu: **PKR Srebrna**

Wykonawca prac geodezyjnych: **Usługi Geodezyjne i Klasyfikacyjne Danuta Kozłowska 09-400 Płock, ul. Bielska 57a**
Numer daty sporządzenia dokumentu zawierającego wynik pozytywnej weryfikacji: **GGN-III.6640.3891.2021 24.03.2024**

Imię i nazwisko oraz nr uprawnień zawodowych kierownika prac: **Wiesław Kozłowski Nr upr. 2065**

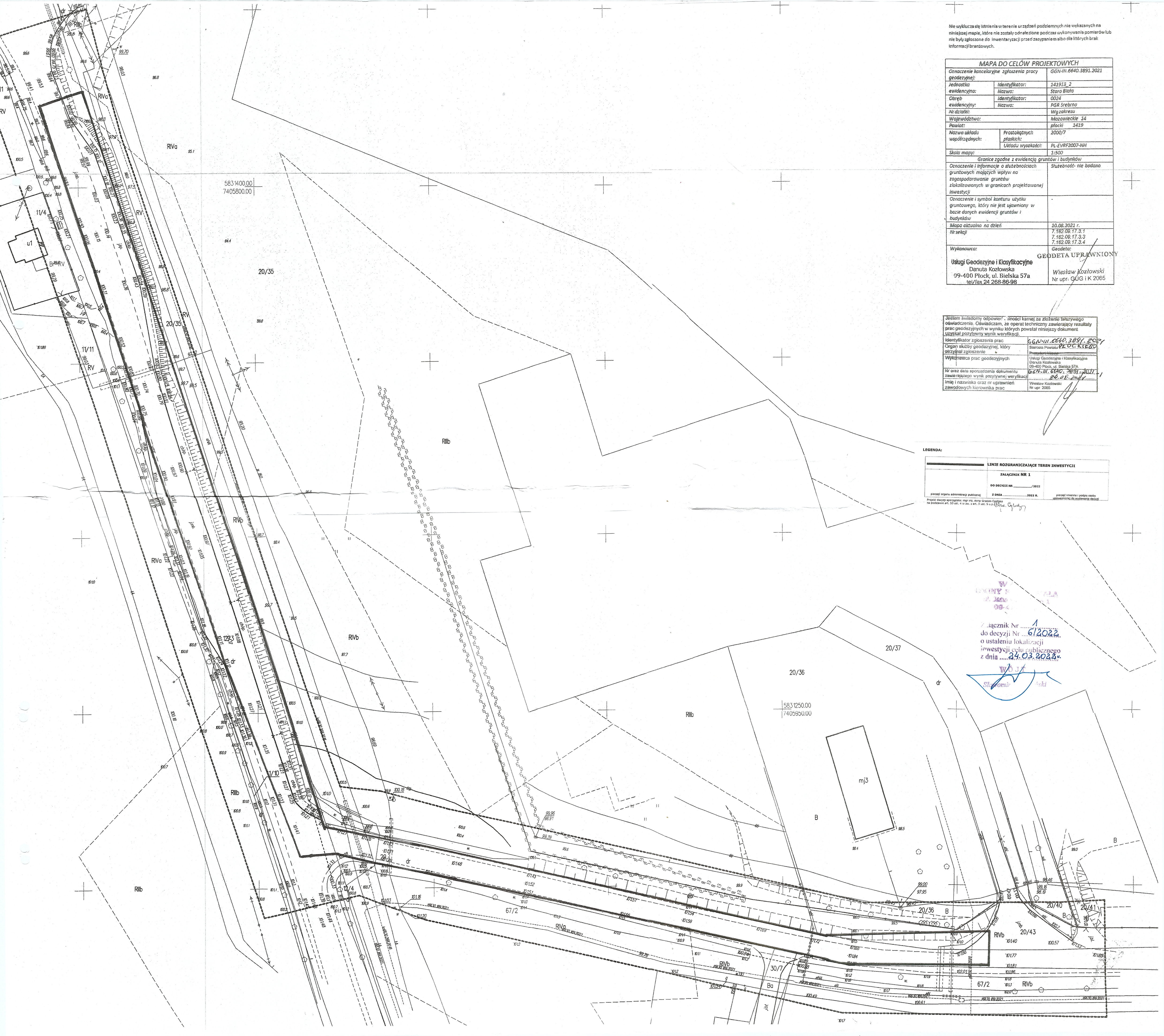
LEGENDA:

LINIE ROZGRANICZAJĄCE TEREN INWESTYCJI	
ZALĄCZNIK NR 1	
DO DECYZJI NR _____ /2022	Z DNIA _____ 2022 R.
<small>Pracowniarka urzędu administracji publicznej</small>	<small>Pracownik inżyniera i podlega ustawy o zawodach inżynierów administracji publicznej</small>

W
WZROSTRESU
PKR Srebrna
09-4

Załącznik Nr **1**
do decyzji Nr **612022**
o ustaleniu lokalizacji
inwestycji celu publicznego
z dnia **24.03.2024**

WZROSTRESU
Wiesław Kozłowski





2022-59675

OR-DL.420.1.2022.61

URZĄD GMINY STARA BIAŁA
UL. JANA KAZIMIERZA
09-411 STARA BIAŁA

Dotyczy: uzgodnienia projektu zagospodarowania terenu dla inwestycji polegającej na budowie oświetlenia ulicznego przewidzianego do realizacji na dz. ew. nr 12/3, 29, 20/43, obręb PGR Srebrna, gm. Stara Biała.

Operator Gazociągów Przesyłowych GAZ-SYSTEM S.A. Oddział w Rembelszczyźnie w odpowiedzi na pismo o znaku IR.IFS.7012.6.2021 informuje, że przedmiotowy projekt zagospodarowania terenu uzgadnia bez uwag.

Załączniki:

1. Projekt zagospodarowania terenu *Rozbudowa sieci oświetleniowej na terenie gminy Stara Biała*", dz. ew. nr 12/3, 29, 20/43, obręb PGR Srebrna, gm. Stara Biała.

Dokument w postaci elektronicznej opatrzony został bezpiecznym podpisem elektronicznym weryfikowanym za pomocą ważnego kwalifikowanego certyfikatu

TK

**Operator Gazociągów Przesyłowych
GAZ-SYSTEM S.A.**

Oddział w Rembelszczyźnie
ul. Jana Kazimierza 578, 05-126 Nieporęt,
Rembelszczyzna
tel. 22 767 08 01; faks 22 767 09 52

Adres Siedziby

ul. Mszczonowska 4
02-337 Warszawa
tel. 22 220 18 00; faks 22 220 16 06

Zarząd Spółki

Prezes Zarządu: Tomasz Stępień
Wiceprezes Zarządu: Krzysztof Jackowski
Wiceprezes Zarządu: Marcin Kapkowski
Wiceprezes Zarządu: Artur Zawartko

Uzgodniono z pismem:
OR-DL.420.1.2022.61

Kossakowski
Tomasz

PRZEGLĄDNICZKA PLANU
zawieszona na skutek
zapoznania na skutek
- niepoza załącznika

MATERIAŁY PROJEKTOWE	
1.01	Wzrostki i przekroje
1.02	Plan sytuacyjny
1.03	Plan techniczny
1.04	Plan wykonawczy
1.05	Plan kosztorysowy
1.06	Plan kosztorysowy
1.07	Plan kosztorysowy
1.08	Plan kosztorysowy
1.09	Plan kosztorysowy
1.10	Plan kosztorysowy
1.11	Plan kosztorysowy
1.12	Plan kosztorysowy
1.13	Plan kosztorysowy
1.14	Plan kosztorysowy
1.15	Plan kosztorysowy
1.16	Plan kosztorysowy
1.17	Plan kosztorysowy
1.18	Plan kosztorysowy
1.19	Plan kosztorysowy
1.20	Plan kosztorysowy
1.21	Plan kosztorysowy
1.22	Plan kosztorysowy
1.23	Plan kosztorysowy
1.24	Plan kosztorysowy
1.25	Plan kosztorysowy
1.26	Plan kosztorysowy
1.27	Plan kosztorysowy
1.28	Plan kosztorysowy
1.29	Plan kosztorysowy
1.30	Plan kosztorysowy
1.31	Plan kosztorysowy
1.32	Plan kosztorysowy
1.33	Plan kosztorysowy
1.34	Plan kosztorysowy
1.35	Plan kosztorysowy
1.36	Plan kosztorysowy
1.37	Plan kosztorysowy
1.38	Plan kosztorysowy
1.39	Plan kosztorysowy
1.40	Plan kosztorysowy
1.41	Plan kosztorysowy
1.42	Plan kosztorysowy
1.43	Plan kosztorysowy
1.44	Plan kosztorysowy
1.45	Plan kosztorysowy
1.46	Plan kosztorysowy
1.47	Plan kosztorysowy
1.48	Plan kosztorysowy
1.49	Plan kosztorysowy
1.50	Plan kosztorysowy
1.51	Plan kosztorysowy
1.52	Plan kosztorysowy
1.53	Plan kosztorysowy
1.54	Plan kosztorysowy
1.55	Plan kosztorysowy
1.56	Plan kosztorysowy
1.57	Plan kosztorysowy
1.58	Plan kosztorysowy
1.59	Plan kosztorysowy
1.60	Plan kosztorysowy
1.61	Plan kosztorysowy
1.62	Plan kosztorysowy
1.63	Plan kosztorysowy
1.64	Plan kosztorysowy
1.65	Plan kosztorysowy
1.66	Plan kosztorysowy
1.67	Plan kosztorysowy
1.68	Plan kosztorysowy
1.69	Plan kosztorysowy
1.70	Plan kosztorysowy
1.71	Plan kosztorysowy
1.72	Plan kosztorysowy
1.73	Plan kosztorysowy
1.74	Plan kosztorysowy
1.75	Plan kosztorysowy
1.76	Plan kosztorysowy
1.77	Plan kosztorysowy
1.78	Plan kosztorysowy
1.79	Plan kosztorysowy
1.80	Plan kosztorysowy
1.81	Plan kosztorysowy
1.82	Plan kosztorysowy
1.83	Plan kosztorysowy
1.84	Plan kosztorysowy
1.85	Plan kosztorysowy
1.86	Plan kosztorysowy
1.87	Plan kosztorysowy
1.88	Plan kosztorysowy
1.89	Plan kosztorysowy
1.90	Plan kosztorysowy
1.91	Plan kosztorysowy
1.92	Plan kosztorysowy
1.93	Plan kosztorysowy
1.94	Plan kosztorysowy
1.95	Plan kosztorysowy
1.96	Plan kosztorysowy
1.97	Plan kosztorysowy
1.98	Plan kosztorysowy
1.99	Plan kosztorysowy
1.100	Plan kosztorysowy

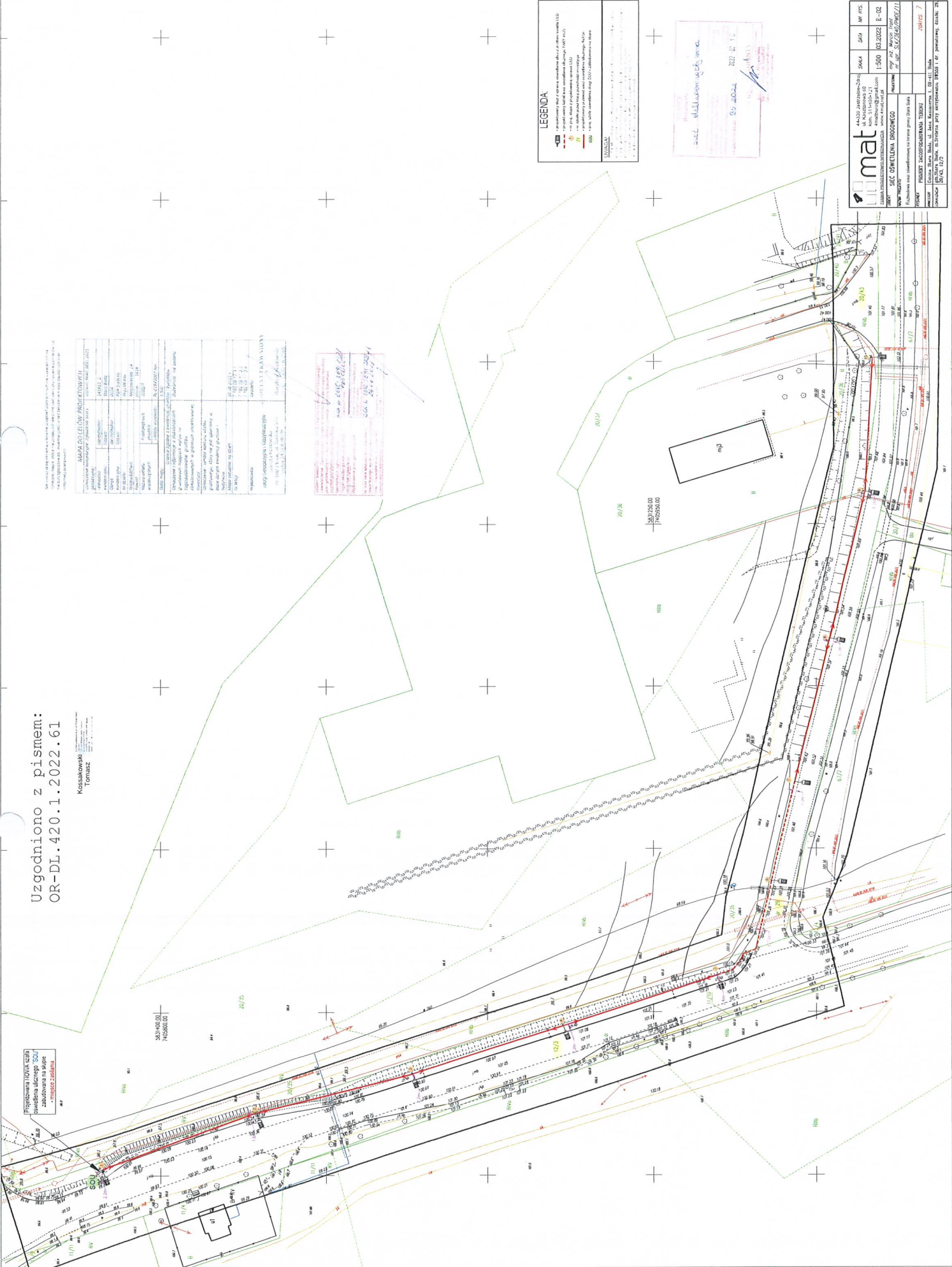
Wzrostki i przekroje
Plan sytuacyjny
Plan techniczny
Plan wykonawczy
Plan kosztorysowy

LEGENDA

- 1.01 - Wzrostki i przekroje
- 1.02 - Plan sytuacyjny
- 1.03 - Plan techniczny
- 1.04 - Plan wykonawczy
- 1.05 - Plan kosztorysowy
- 1.06 - Plan kosztorysowy
- 1.07 - Plan kosztorysowy
- 1.08 - Plan kosztorysowy
- 1.09 - Plan kosztorysowy
- 1.10 - Plan kosztorysowy
- 1.11 - Plan kosztorysowy
- 1.12 - Plan kosztorysowy
- 1.13 - Plan kosztorysowy
- 1.14 - Plan kosztorysowy
- 1.15 - Plan kosztorysowy
- 1.16 - Plan kosztorysowy
- 1.17 - Plan kosztorysowy
- 1.18 - Plan kosztorysowy
- 1.19 - Plan kosztorysowy
- 1.20 - Plan kosztorysowy
- 1.21 - Plan kosztorysowy
- 1.22 - Plan kosztorysowy
- 1.23 - Plan kosztorysowy
- 1.24 - Plan kosztorysowy
- 1.25 - Plan kosztorysowy
- 1.26 - Plan kosztorysowy
- 1.27 - Plan kosztorysowy
- 1.28 - Plan kosztorysowy
- 1.29 - Plan kosztorysowy
- 1.30 - Plan kosztorysowy
- 1.31 - Plan kosztorysowy
- 1.32 - Plan kosztorysowy
- 1.33 - Plan kosztorysowy
- 1.34 - Plan kosztorysowy
- 1.35 - Plan kosztorysowy
- 1.36 - Plan kosztorysowy
- 1.37 - Plan kosztorysowy
- 1.38 - Plan kosztorysowy
- 1.39 - Plan kosztorysowy
- 1.40 - Plan kosztorysowy
- 1.41 - Plan kosztorysowy
- 1.42 - Plan kosztorysowy
- 1.43 - Plan kosztorysowy
- 1.44 - Plan kosztorysowy
- 1.45 - Plan kosztorysowy
- 1.46 - Plan kosztorysowy
- 1.47 - Plan kosztorysowy
- 1.48 - Plan kosztorysowy
- 1.49 - Plan kosztorysowy
- 1.50 - Plan kosztorysowy
- 1.51 - Plan kosztorysowy
- 1.52 - Plan kosztorysowy
- 1.53 - Plan kosztorysowy
- 1.54 - Plan kosztorysowy
- 1.55 - Plan kosztorysowy
- 1.56 - Plan kosztorysowy
- 1.57 - Plan kosztorysowy
- 1.58 - Plan kosztorysowy
- 1.59 - Plan kosztorysowy
- 1.60 - Plan kosztorysowy
- 1.61 - Plan kosztorysowy
- 1.62 - Plan kosztorysowy
- 1.63 - Plan kosztorysowy
- 1.64 - Plan kosztorysowy
- 1.65 - Plan kosztorysowy
- 1.66 - Plan kosztorysowy
- 1.67 - Plan kosztorysowy
- 1.68 - Plan kosztorysowy
- 1.69 - Plan kosztorysowy
- 1.70 - Plan kosztorysowy
- 1.71 - Plan kosztorysowy
- 1.72 - Plan kosztorysowy
- 1.73 - Plan kosztorysowy
- 1.74 - Plan kosztorysowy
- 1.75 - Plan kosztorysowy
- 1.76 - Plan kosztorysowy
- 1.77 - Plan kosztorysowy
- 1.78 - Plan kosztorysowy
- 1.79 - Plan kosztorysowy
- 1.80 - Plan kosztorysowy
- 1.81 - Plan kosztorysowy
- 1.82 - Plan kosztorysowy
- 1.83 - Plan kosztorysowy
- 1.84 - Plan kosztorysowy
- 1.85 - Plan kosztorysowy
- 1.86 - Plan kosztorysowy
- 1.87 - Plan kosztorysowy
- 1.88 - Plan kosztorysowy
- 1.89 - Plan kosztorysowy
- 1.90 - Plan kosztorysowy
- 1.91 - Plan kosztorysowy
- 1.92 - Plan kosztorysowy
- 1.93 - Plan kosztorysowy
- 1.94 - Plan kosztorysowy
- 1.95 - Plan kosztorysowy
- 1.96 - Plan kosztorysowy
- 1.97 - Plan kosztorysowy
- 1.98 - Plan kosztorysowy
- 1.99 - Plan kosztorysowy
- 1.100 - Plan kosztorysowy

Wzrostki i przekroje
Plan sytuacyjny
Plan techniczny
Plan wykonawczy
Plan kosztorysowy

mat	SKALA	DATA	NR DOK.
1:500	10.10.2022	E-02	
Projekt: SIEĆ OŚWIELENIA DROGOWEGO Inwestor: Urząd Miejski w Łodzi Wykonawca: BIURO PROJEKTOWE "mat" Adres: ul. Żelazna 10, 91-401 Łódź Telefon: 71 352 82 82 E-mail: biuro@mat.pl NIP: 525-200-0000 REGON: 141442000 KRS: 0000392111 Sąd Rejestrowy: XXV KRS 0000392111 NIP: 525-200-0000 REGON: 141442000 KRS: 0000392111 Sąd Rejestrowy: XXV KRS 0000392111			
Projekt: PROJEKT ZAGOSZCZENIA TERENU Inwestor: Gmina Świerk, ul. Jana Kosciuszki 1, 09-411 Świerk Wykonawca: BIURO PROJEKTOWE "mat" Adres: ul. Żelazna 10, 91-401 Łódź Telefon: 71 352 82 82 E-mail: biuro@mat.pl NIP: 525-200-0000 REGON: 141442000 KRS: 0000392111 Sąd Rejestrowy: XXV KRS 0000392111			



Monika Szpiek

Od: 4MAT <4matbiuro@gmail.com>
Wysłano: 24 marca 2022 08:59
Do: Monika Szpiek
Temat: Fw: RE: Srebrna - działka 12_3 skrzyżowanie z drogą powiatową.

Do wiadomości.

----- Wiadomość przesłana dalej -----

Od: "Jaworski Marcin" <Marcin.Jaworski@energa-operator.pl>
Do: "4MAT" <4matbiuro@gmail.com>
Data: 2022-03-24 08:38:17
Temat: RE: Srebrna - działka 12_3 skrzyżowanie z drogą powiatową.

Witam

Na załączonej mapie nie ma skrzyżowań z istniejącą siecią elektroenergetyczna wymagających uzgodnienia. Korzystając z okazji informuje, że z powodu prac ziemnych prowadzonych bezpośrednio pod czynna linia napowietrzną SN-15kV należy:

1. Poinformować ENERGA-OPERATOR SA Oddział w Płocku o terminie rozpoczęcia prac z co najmniej dwutygodniowym wyprzedzeniem
2. Prace budowlane wykonywane ręcznie w odległości mniejszej 5m od skrajnego przewodu linii SN należy prowadzić pod nadzorem osób posiadających stosowne uprawnienia do nadzorowania tego typu prac po wcześniejszym pisemnym uzgodnieniu z ENERGA Operator S.A. Oddział w Płocku – Dział Zarządzania Eksploatacją Płock. Prace należy prowadzić zgodnie z obowiązującymi przepisami oraz Instrukcją organizacji bezpiecznej pracy przy urządzeniach elektroenergetycznych obowiązującą na terenie działania Energa Operator S.A.
3. Prace budowlane z użyciem sprzętu zmechanizowanego w odległości mniejszej niż 5m od skrajnego przewodu linii SN, od strefy działania ww. sprzętu należy prowadzić pod nadzorem osób posiadających stosowne uprawnienia do nadzorowania tego typu prac po wcześniejszym pisemnym uzgodnieniu z ENERGA Operator S.A. Oddział w Płocku – Dział Zarządzania Eksploatacją Płock. Prace należy prowadzić zgodnie z obowiązującymi przepisami oraz Instrukcją organizacji bezpiecznej pracy przy urządzeniach elektroenergetycznych obowiązującą na terenie działania Energa Operator.

Pozdrawiam

Marcin Jaworski
Inżynier Wiodący ds. Dokumentacji Energetycznej
Rejon Dystrybucji Płock
Dział Dokumentacji Energetycznej

T +48 24 368 82 09

UWAGA: Nastąpiła zmiana adresu poczty elektronicznej na marcin.jaworski@energa-operator.pl.
Proszę o zaktualizowanie danych.



ENERGA-OPERATOR SA
Oddział w Płocku
ul. Wyszogrodzka 106, 09-400 Płock
www.energa-operator.pl

ENERGA OPERATOR SA, ul. Marynarki Polskiej 130, 80-557 Gdańsk
Sąd Rejonowy Gdańsk - Północ, VII Wydział Gospodarczy
Krajowego Rejestru Sądowego, KRS 0000033455, NIP: 583-000-11-90,
Regon 190275904, Kapitał zakładowy/wpłacony 1 356 110 400 zł

From: 4MAT <4matbiuro@gmail.com>
Sent: Thursday, March 24, 2022 8:05 AM
To: Jaworski Marcin <Marcin.Jaworski@energa-operator.pl>
Subject: Srebrna - działka 12_3 skrzyżowanie z drogą powiatową.

Tutaj mamy sieć SN, ale zachowane odległości w miejscu przecięcia obu sieci jest nasza przerywana czyli skablowana. Dodatkowo dodałem wymiary.

-- Z poważaniem
Janusz Białecki
Firma Projektowo-Wykonawcza 4MAT
tel. 511-695-121
www.4mat.net.pl



Wiadomość ta może zawierać informacje poufne, przeznaczone do wyłącznej wiadomości adresata. Przeglądanie, przesyłanie, powielanie lub jakiegokolwiek inne wykorzystanie tych informacji przez osoby inne, niż te, dla których wiadomość była przeznaczona jest zabronione. W przypadku otrzymania tej wiadomości w wyniku błędu proszę poinformować nadawcę i wykasować wiadomość.



MAZOWIECKI
WOJEWÓDZKI
KONSERWATOR
ZABYTKÓW

Wojewódzki Urząd Ochrony Zabytków w Warszawie
DELEGATURA W PŁOCKU ul. Zdunska 13a, 09-400 Płock
tel. (+24) 262 76 71, (+24) 262 78 34, fax (+24) 262 75 58
www.mwzkz.pl



DP.5142.68.2022

URZĄD GMINY STARA BIAŁA
WPŁYNEŁO

27. 04. 2022

Płock, 14 kwietnia 2022 r.

ilość załączników
podpis

DECYZJA nr: 152 / 2022

Na podstawie art. 92 ust. 6 ustawy z dnia 23 lipca 2003 roku o ochronie zabytków i opiece nad zabytkami (tekst jednolity: Dz.U. z 2021 roku, poz. 710 ze zm.), oraz art. 105 § 1 ustawy z dnia 14 czerwca 1960 roku - Kodeks Postępowania Administracyjnego (tekst jednolity: Dz. U. z 2021 r., poz. 735 ze zm.),

po rozpatrzeniu wniosku z dnia: bez daty (data wpływu do Organu: 23.03.2022 r.), **w sprawie:** wydania pozwolenia na prowadzenie robót budowlanych przy zabytku nieruchomym wpisanym do rejestru zabytków – w strefie ochrony konserwatorskiej 200 m od granic parku krajobrazowo-naturalistycznego w Srebrnej ustalonej wpisem do rejestru zabytków nr 518 decyzją z dnia 29.8.1979 r. – polegających na budowie sieci elektroenergetycznej o napięciu znamionowym nie wyższym jak 1 kV na dz. nr ewid. 12/3 obr. 0024 PRG Srebrna w miejscowości Srebrna, gm. Stara Biała, **złożonego przez:** Gminę Stara Biała, ul. Jana Kazimierza 1, 09-411 Płock, reprezentowanej przez pełnomocnika Janusza Białeckiego, ul. Kasztanowa 60, 44-330 Jastrzębie Zdrój,

działając z upoważnienia

Mazowieckiego Wojewódzkiego Konserwatora Zabytków:

umarzam postępowanie w sprawie wydania pozwolenia na prowadzenie robót budowlanych przy zabytku nieruchomym wpisanym do rejestru zabytków – w strefie ochrony konserwatorskiej 200 m od granic parku krajobrazowo-naturalistycznego w Srebrnej ustalonej wpisem do rejestru zabytków nr 518 decyzją z dnia 29.8.1979 r. – polegających na budowie sieci elektroenergetycznej o napięciu znamionowym nie wyższym jak 1 kV na dz. nr ewid. 12/3 obr. 0024 PRG Srebrna w miejscowości Srebrna, gm. Stara Biała.

UZASADNIENIE:

Zgodnie z art. 7 ust. 1 ustawy o ochronie zabytków i opiece nad zabytkami jedną z form ochrony zabytków jest wpis do rejestru zabytków. Zgodnie z art. 36 ust. 1 ustawy jw., pozwolenia wojewódzkiego konserwatora zabytków wymaga podejmowanie określonych w tym przepisie działań dotyczących zabytku wpisanego do rejestru.

W dniu 23 marca 2022 roku wpłynął do Organu wniosek Gminy Stara Biała, ul. Jana Kazimierza 1, 09-411 Płock, reprezentowanej przez pełnomocnika Janusza Białeckiego, ul. Kasztanowa 60, 44-330 Jastrzębie Zdrój, z dnia – bez daty, o wydanie pozwolenia na robót budowlanych przy zabytku nieruchomym wpisanym do rejestru zabytków – w strefie ochrony konserwatorskiej 200 m od granic parku krajobrazowo-naturalistycznego w Srebrnej ustalonej wpisem do rejestru zabytków nr 518 decyzją z dnia 29.8.1979 r. – polegających na budowie sieci elektroenergetycznej o napięciu znamionowym nie wyższym jak 1 kV na dz. nr ewid. 12/3 obr. 0024 PRG Srebrna w miejscowości Srebrna, gm. Stara Biała, zgodnie z załączonym do wniosku projektem zagospodarowania terenu „Strona tytułowa projektu zagospodarowania terenu. Budowa sieci elektroenergetycznej o napięciu znamionowym nie wyższym jak 1 kV” z 14 marca 2022 r. autorstwa mgr inż. Marcina Tronta i inż. Krystiana Tronta.

Projektowane działania inwestycyjne przewidziane są na dz. nr ewid. 12/3 obr. 0024 PRG Srebrna w miejscowości Srebrna, gm. Stara Biała. Po analizie wpisów do rejestru zabytków nr 518 z dn. 29.07.1979 r, nr 637 z dn. 9.02.1993 i nr 653 z dn. 7.08.1997 r. wraz z załącznikami graficznymi stanowiącymi załączniki do ww. decyzji, tutejszy Organ stwierdza iż przedmiotowa działka znajduje się poza terenem wpisanym do rejestru zabytków oraz znajduje się poza strefą ochrony konserwatorskiej 200 m od granic parku krajobrazowo-naturalistycznego w Srebrnej. Przeprowadzenie ww. inwestycji nie wymaga zatem uzyskania pozwolenia w formie decyzji administracyjnej.

Bezprzedmiotowe jest zatem postępowanie w przedmiocie uzyskania pozwolenia na prowadzenie robót budowlanych przy zabytku nieruchomym wpisanym do rejestru zabytków – w strefie ochrony konserwatorskiej 200 m od granic parku krajobrazowo-naturalistycznego w Srebrnej ustalonej wpisem do rejestru zabytków nr 518 decyzją z dnia 29.8.1979 r. – polegających na budowie sieci elektroenergetycznej o napięciu znamionowym nie wyższym jak 1 kV na dz. nr ewid. 12/3 obr. 0024 PRG Srebrna w miejscowości Srebrna, gm. Stara Biała. Umorzenie z powodu bezprzedmiotowości postępowania jest obligatoryjne, co wynika z kategoriycznego brzmienia art. 105 § 1 w związku z art. 126 kpa. Informuję jednocześnie, że inwestycja ta nie budzi zastrzeżeń merytorycznych Organu.

Postanowiono, zatem jak w sentencji.

Orzeczono zatem jak w sentencji.


POUCZENIE:

1. Od niniejszej decyzji służy stronie odwołanie do Ministra Kultury i Dziedzictwa Narodowego, ul. Krakowskie Przedmieście 15/17, 00-071 Warszawa za pośrednictwem

organu, w terminie 14 dni od dnia doręczenia niniejszej decyzji.

2. W terminie 14 dni od dnia doręczenia decyzji strona może zrzec się prawa do wniesienia odwołania. Oświadczenie należy złożyć tutejszemu organowi. Z dniem doręczenia organowi oświadczenia o zrzeczeniu się prawa do wniesienia odwołania przez ostatnią ze stron postępowania, decyzja staje się ostateczna i prawomocna.

Niniejsza decyzja podlega zwolnieniu z opłaty skarbowej zgodnie z częścią I ust. 53 pkt 1 kol. 4 załącznika do ustawy z dnia 16 listopada 2006 roku o opłacie skarbowej (tekst jednolity Dz. U. z 2021 r. poz. 1923 ze zm.).



Z up. Mazowieckiego Wojewódzkiego
Konservatora Zabytków
Jolanta Sobierajska
Kierownik Delegatury w Płocku

Otrzymują:

1. Janusz Białecki pełnomocnik Gminy Stara Biała + 1 egz. projektu zagospodarowania terenu
2. A/a + 1 egz. projektu zagospodarowania terenu

Do wiadomości:

Starosta Płocki (ePUAP).

Sprawę prowadzi: Monika Kowalik, inspektor ochrony zabytków ds. kontroli, tel. 242627671, wew. 31.

IRGP.6733.7.2022

Decyzja Nr 6/2022

o ustaleniu lokalizacji inwestycji celu publicznego

Na podstawie art. 104 oraz 107 z uwzględnieniem art. 9, art. 10 i art. 11 ustawy z dnia 14 czerwca 1960 r. Kodeks postępowania administracyjnego (Dz. U. z 2021 r., poz. 735 z późn. zm.) oraz art. 4 ust. 2 pkt 1, art. 50 ust. 1 i art. 54 ustawy z dnia 27 marca 2003 r. o planowaniu i zagospodarowaniu przestrzennym (Dz. U. z 2022 r., poz. 503), a także rozporządzenia Ministra Infrastruktury z dnia 26 sierpnia 2003 r. w sprawie oznaczeń i nazewnictwa stosowanych w decyzji o ustaleniu lokalizacji inwestycji celu publicznego oraz w decyzji o warunkach zabudowy (Dz. U. z 2003 r. Nr 164, poz. 1589),

po rozpatrzeniu wniosku z dnia 4 lutego 2022 roku,

Gminy Stara Biała, z siedzibą w miejscowości Biała przy ul. Jana Kazimierza 1, z pełnomocnictwa której działa Pan Janusz Białecki, zamieszkały w Jastrzębie Zdrój 44-300 przy ul. Kasztanowej 60, reprezentujący firmę Projektowo-Wykonawczą 4MAT Janusz Białecki, w sprawie wydania decyzji o ustalenie lokalizacji inwestycji celu publicznego pod nazwą: budowa oświetlenia ulicznego, przewidzianego do realizacji na działkach oznaczonych ewid. nr 12/3, 29, 20/43, obręb PGR Srebrna, gmina Stara Biała, powiat płocki, województwo mazowieckie,

ustalam

wymagania dotyczące zabudowy i zagospodarowania terenu dla inwestycji celu publicznego o znaczeniu gminnym p.n.:

budowa oświetlenia ulicznego, przewidzianego do realizacji na działkach oznaczonych ewid. nr 12/3, 29, 20/43, obręb PGR Srebrna, gmina Stara Biała, powiat płocki, województwo mazowieckie,

na rzecz:

Gminy Stara Biała, z siedzibą w miejscowości Biała przy ul. Jana Kazimierza 1, z pełnomocnictwa której działa Pan Janusz Białecki, zamieszkały w Jastrzębie Zdrój 44-300 przy ul. Kasztanowej 60, reprezentujący firmę Projektowo-Wykonawczą 4MAT Janusz Białecki.

Po przeprowadzeniu przez tutejszy organ administracji publicznej, zgodnie z art. 53 ust. 3 pkt 1 i pkt 2 ustawy o planowaniu i zagospodarowaniu przestrzennym analizy warunków i zasad zagospodarowania terenu oraz jego zabudowy, wynikających z przepisów odrębnych oraz stanu faktycznego i prawnego terenu, na którym przewiduje się realizację inwestycji, określając te wymagania w następujący sposób:

1. Ustalenia dotyczące rodzaju zabudowy

1.1. rodzaj zabudowy: obiekty infrastruktury technicznej - urządzenia infrastruktury technicznej, o których mowa w art. 143 ust. 2 ustawy z dnia 21 sierpnia 1997 r. o gospodarce nieruchomościami (Dz. U. z 2021 r., poz. 1899 z późn. zm.).

2. Ustalenia dotyczące funkcji zabudowy i zagospodarowania terenu

Na obszarze terenu wskazanego we wniosku ustala się:

2.1. budowę oświetlenia ulicznego.

3. Ustalenia dotyczące warunków i wymagań kształtowania ładu przestrzennego

3.1. dla budowy obiektu liniowego i urządzeń infrastruktury technicznej nie ustala się parametrów i wskaźników kształtowania zabudowy, w tym: linii zabudowy, wskaźnika wielkości powierzchni nowej zabudowy, szerokości elewacji frontowej, wysokości górnej krawędzi elewacji frontowej, jej gzymsu lub attyki, geometrii dachu.

4. Ustalenia dotyczące ochrony środowiska, przyrody i krajobrazu

4.1. inwestycja na etapie przygotowania i realizacji winna być prowadzona z zachowaniem przepisów ustawy z dnia 27 kwietnia 2001 r. Prawo ochrony środowiska (Dz. U. z 2021 r., poz. 1973 z późn. zm.),

4.2. działki, na których przewiduje się inwestycję częściowo:

1) znajdują się w granicach otuliny Brudzeńskiego Parku Krajobrazowego, dla którego obowiązują ustalenia rozporządzenia Wojewody w sprawie Brudzeńskiego Parku Krajobrazowego nr 5 z dnia 4 kwietnia 2005 roku (Dziennik Urzędowy Województwa Mazowieckiego z 9 kwietnia 2005 r. Nr 75, poz. 1974),

2) położone są na obszarze, dla którego Uchwałą nr 230/19 Sejmiku Województwa Mazowieckiego z dnia 17 grudnia 2019 roku ustanowiono Plan Ochrony dla Brudzeńskiego Parku Krajobrazowego (Dz. Urz. Woj. Maz. Z 2019r., poz. 15709), zatem przy realizacji inwestycji należy stosować ww. rozporządzenia, uchwały oraz przepisy ustawy z dnia 16 kwietnia 2004 roku o ochronie przyrody (Dz. U. z 2021 r., poz. 1098 z późn. zm.),

- 4.3. odpady powstałe podczas prac budowlanych należy przekazać firmie posiadającej uregulowany stan prawny w zakresie gospodarki odpadowej lub zagospodarować na zasadach określonych w rozporządzeniu Ministra Środowiska z dnia 10 listopada 2015 r. w sprawie listy rodzajów odpadów, które osoby fizyczne lub jednostki organizacyjne niebędące przedsiębiorcami mogą poddawać odzyskowi na potrzeby własne, oraz dopuszczalnych metod ich odzysku (Dz. U. z 2016 r., poz. 93).

5. Ustalenia dotyczące ochrony dziedzictwa kulturowego i zabytków oraz dóbr kultury współczesnej

- 5-1. Gmina Stara Biała nie prowadzi spisu dóbr kultury współczesnej,
5-2. Planowana inwestycja przewidziana do realizacji na fragmencie działki o nr ewid. 12/3 obręb PGR Srebrna, gmina Stara Biała, zlokalizowana jest na terenie otoczenia wpisanego do rejestru zabytków pod numerem rejestru 518, decyzją z dnia 29 lipca 1979 roku, jako: park krajobrazowo -naturalistyczny w miejscowości Srebrna, gm. Stara Biała, wraz ze strefą ochrony konserwatorskiej 200 m. od granic parku. W związku z powyższym zgodnie z art. 36 ust. 1 pkt. 2 ustawy o ochronie zabytków i opiece nad zabytkami (Dz. U. z 2021 r., poz. 710 z późn. zm.), na realizację zamierzenia polegającego na budowie oświetlenia ulicznego, przewidzianego do realizacji na działce o nr ewid. 12/3, obręb PGR Srebrna, gmina Stara Biała, należy uzyskać pozwolenie konserwatorskie po uprzednim złożeniu kompletnego wniosku wraz z załącznikami (dokumentacja projektowa).

6. Ustalenia dotyczące obsługi w zakresie komunikacji i infrastruktury technicznej

- 6.1. zachować warunki przyłączenia wydane przez przedsiębiorstwo energetyczne,
6.2. zachować warunki wskazane przez Mazowiecki Zarząd Dróg Wojewódzkich w Warszawie w piśmie nr U-1.483.4.2022.1.MJ z dnia 13 stycznia 2022 roku.

7. Ustalenia dotyczące ochrony interesów osób trzecich

- 7.1. obiekt budowlany oraz związane z nim urządzenia budowlane należy, biorąc pod uwagę przewidywany okres użytkowania, projektować i budować w sposób określony w przepisach, w tym techniczno-budowlanych oraz zgodnie z zasadami wiedzy technicznej i obowiązkami nałożonymi przepisami ustawy z dnia 7 lipca 1994 r. Prawo budowlane (Dz. U. z 2021 r., poz. 2351 z późn. zm.), a w szczególności zapewniając:
– odpowiednie warunki higieniczne i zdrowotne oraz ochrony środowiska,
– ochronę przed hałasem i drganiami,
– poszanowanie, występujących w obszarze oddziaływania obiektu, uzasadnionych interesów osób trzecich, w tym, zapewnienie dostępu do drogi publicznej,
7.2. zamierzenie budowlane:
– nie może pozbawić dostępu do drogi publicznej użytkowników istniejących budynków oraz możliwości przejazdu pojazdów ratowniczych,
– nie może ograniczyć możliwości korzystania z wody, kanalizacji, energii elektrycznej oraz ze środków łączności, w trakcie przebudowy istniejącej infrastruktury podziemnej należy zapewnić rozwiązania zastępcze na czas trwania budowy,
7.3. użytkowanie obiektu budowlanego nie może skutkować uciążliwościami spowodowanymi przez hałas, wibracje, zakłócenia elektryczne i promieniowanie, w sposób zapewniający jak najlepszy stan środowiska poprzez utrzymanie poziomu hałasu, a także pól elektromagnetycznych, poniżej dopuszczalnego lub co najmniej na tym poziomie,
7.4. użytkowanie obiektu budowlanego nie może skutkować uciążliwościami spowodowanymi zanieczyszczeniem powietrza, wody i gleby, w sposób zapewniający jak najlepszy stan środowiska poprzez utrzymanie poziomu substancji w powietrzu poniżej dopuszczalnego lub co najmniej na tym poziomie,
7.5. ewentualne kolizje projektowanej inwestycji z uzbrojeniem terenu Inwestor rozwiąże w uzgodnieniu z właściwym zarządcą sieci,
7.6. Na etapie projektowania inwestycji należy wystąpić do Operatora Gazociągów Przesyłowych GAZ-SYSTEM S.A. Oddział w Rembelszczyźnie, ul. Jana Kazimierza 578 Rembelszczyzna, 05-126 Nieporęt z wnioskiem o uzgodnienie projektu zagospodarowania działki.
7.7. w przypadku kolizji planowej inwestycji z urządzeniami melioracji wodnych należy przestrzegać zapisów ustawy z dnia 20 lipca 2017 r. Prawo wodne (Dz. U. z 2021 r., poz. 2233 z późn. zm.) oraz wykonać działania zapewniające ochronę urządzeń melioracyjnych przy realizacji inwestycji - w uzgodnieniu zakresu tych działań z Państwowym Gospodarstwem Wodnym Wody Polskie,
7.8. projekt budowlany nie może naruszać przepisów ustawy z dnia 21 marca 1985 roku o drogach publicznych (Dz. U. z 2021 r., poz. 1376 z późn. zm.) oraz rozporządzenia Ministra Transportu i Gospodarki Morskiej z dnia 2 marca 1999 roku w sprawie warunków technicznych, jakim powinny odpowiadać drogi publiczne i ich usytuowanie (Dz. U. z 2016 r., poz. 124 z późn. zm.),
7.9. zamierzenie budowlane winno być projektowane, budowane i użytkowane zgodnie z przepisami, w tym m.in.:
– ustawą z dnia 7 lipca 1994 r. Prawo budowlane (Dz. U. z 2021 r., poz. 2351 z późn. zm.),
– rozporządzeniem Ministra Rozwoju z dnia 11 września 2020 r. w sprawie szczegółowego zakresu i formy projektu budowlanego (Dz. U. z 2020 r., poz. 1609 z późn. zm.),
– rozporządzeniem Ministra Gospodarki z dnia 26 kwietnia 2013 roku w sprawie warunków technicznych, jakim powinny odpowiadać sieci gazowe i ich usytuowanie (Dz. U. z 2013 r., poz. 640),

- rozporządzeniem Ministra Gospodarki z dnia 21 listopada 2005 r. w sprawie warunków technicznych, jakim powinny odpowiadać bazy i stacje paliw płynnych, rurociągi przesyłowe dalekosiężne służące do transportu ropy naftowej i produktów naftowych i ich usytuowanie (Dz. U. z 2014 r., 1853 z późn. zm.).

8. Ustalenia dotyczące granic i sposobów zagospodarowania terenów i obiektów podlegających ochronie ustalonych na podstawie odrębnych przepisów, w tym terenów górniczych, a także narażonych na niebezpieczeństwo powodzi oraz zagrożonych osuwaniem się mas ziemnych:

- 8.1. planowana inwestycja nie jest zlokalizowana w zasięgu obszarów szczególnego zagrożenia powodzią, o których mowa w art. 169 ust. 2 pkt 2 ustawy Prawo wodne (Dz. U. z 2021 r., poz. 2233 z późn. zm.), zgodnie z mapami zagrożenia powodziowego sporządzonymi przez Prezesa Krajowego Zarządu Gospodarki Wodnej,
- 8.2. działki nie znajdują się na terenie narażonym na osuwanie się mas ziemnych, zgodnie z bazą danych SOPO - Systemu Osłony Przeciwosuwiskowej,
- 8.3. inwestycja nie znajduje się na terenie górniczym,
- 8.4. teren nie wymaga zgody na zmianę przeznaczenia gruntów rolnych i leśnych na cele nierolne i nieleśne wynikające z przepisów regulujących zasady ochrony gruntów rolnych i leśnych oraz rekultywacji i poprawiania wartości użytkowej gruntów, wynikających z przepisów ustawy z dnia 3 lutego 1995 r. o ochronie gruntów rolnych i leśnych (Dz. U. z 2021 r., poz. 1326 z późn. zm.), gdyż działki:
 - a) w Planie Ogólnym Zagospodarowania Przestrzennego Gminy Stara Biała, który utracił swą ważność na podstawie art. 87 ust. 3 ustawy o planowaniu i zagospodarowaniu przestrzennym, zlokalizowane były na terenie:
 - drogi krajowej regionalnej nr 559 (obecnie drogi wojewódzkiej),
 - drogi wojewódzkiej nr 31188 (obecnie powiatowej nr 2908W),
 - B.EG - gazociągu wysokiego ciśnienia ze strefą ochronną,
 - B.ES - rurociągów produktów naftowych ze strefą ochronną,
 - b) położone są na terenie: dr - drogi, RIVb - grunty orne.

9. Linie rozgraniczające teren inwestycji:

- 9.1. zgodnie z art. 54 pkt 3) ustawy z dnia 27 marca 2003 r. o planowaniu i zagospodarowaniu przestrzennym linie rozgraniczające teren inwestycji, wyznaczone zostały na mapie w skali 1:500, stanowiącej załącznik Nr 1 do niniejszej decyzji, z zastrzeżeniem art. 52 ust. 2 pkt 1) ww. ustawy.

UZASADNIENIE

Gmina Stara Biała, z siedzibą w miejscowości Biała przy ul. Jana Kazimierza 1, z pełnomocnictwa której działa Pan Janusz Białecki, zamieszkały w Jastrzębie Zdrój 44-300 przy ul. Kasztanowej 60, reprezentujący firmę Projektowo-Wykonawczą 4MAT Janusz Białecki, w dniu 4 lutego 2022 roku, zwróciła się o wydanie decyzji o ustaleniu lokalizacji inwestycji celu publicznego dla inwestycji p.n.: budowa oświetlenia ulicznego, przewidzianego do realizacji na działkach oznaczonych ewid. nr 12/3, 29, 20/43, obręb PGR Srebrna, gmina Stara Biała, powiat płocki, województwo mazowieckie.

Zgodnie z art. 53 ust. 1 ustawy z dnia 27 marca 2003 r. o planowaniu i zagospodarowaniu przestrzennym w dniu 15 lutego 2022 r., Wójt Gminy Stara Biała zawiadomił na piśmie strony postępowania administracyjnego, którymi są inwestor, właściciele oraz użytkownicy wieczystości nieruchomości, o wszczęciu postępowania w sprawie wydania decyzji o ustaleniu lokalizacji inwestycji celu publicznego dla przedmiotowej inwestycji. Pozostałe strony zawiadomił w drodze obwieszczenia zamieszczonego na stronie internetowej i na tablicach ogłoszeń Urzędu Gminy Stara Biała i sołtysa wsi Srebrna. W trakcie prowadzonego postępowania nie zgłoszono uwag, żądań i innych wniosków.

Inwestycja celu publicznego jest zlokalizowana, w przypadku braku planu miejscowego, w drodze decyzji o ustaleniu lokalizacji inwestycji celu publicznego, zgodnie z art. 50 ustawy o planowaniu i zagospodarowaniu przestrzennym, poprzedzone analizą właściwego organu, na podstawie art. 53 ust. 3, warunków i zasad zagospodarowania terenu oraz jego zabudowy, wynikających z przepisów odrębnych, a także stanu faktycznego i prawnego terenu, na którym przewiduje się realizację inwestycji, z uwzględnieniem przepisów rozporządzenia Ministra Infrastruktury z dnia 26 sierpnia 2003 r. w sprawie oznaczeń i nazewnictwa stosowanych w decyzji o ustaleniu lokalizacji inwestycji celu publicznego oraz w decyzji o warunkach zabudowy (Dz. U. z 2003 r. Nr 164, poz. 1589).

W myśl art. 2 pkt 5 ustawy z dnia 27 marca 2003 r. o planowaniu i zagospodarowaniu przestrzennym przez inwestycję celu publicznego należy rozumieć działania o znaczeniu lokalnym (gminnym) i ponadlokalnym (powiatowym, wojewódzkim i krajowym), a także krajowym (obejmującym również inwestycje międzynarodowe i ponadregionalne), bez względu na status podmiotu podejmującego te działania oraz źródła ich finansowania, stanowiące realizację celów o których mowa w art. 6 ustawy z dnia 21 sierpnia 1997 r. o gospodarce nieruchomościami (Dz. U. z 2021 r., poz. 1899 z późn. zm.). Stosowanie do art. 6, pkt 2) ww. ustawy, celem publicznym jest budowa i utrzymywanie ciągów drenażowych, przewodów i urządzeń służących do przesyłania płynów, pary, gazów i energii elektrycznej, a także innych obiektów i urządzeń niezbędnych do korzystania z tych przewodów i urządzeń.

Na podstawie ustaleń nieobowiązujących Planów Ogólnych Zagospodarowania Przestrzennego Gminy Stara Biała teren objęty liniami rozgraniczającymi teren inwestycji mógł być przeznaczony na realizację inwestycji celu publicznego stanowiącego zadanie rządowe lub samorządowe w rozumieniu art. 53 ust. 4 pkt 10a ustawy o planowaniu i zagospodarowaniu przestrzennym.

Po dokonaniu analizy warunków i zasad zagospodarowania terenu oraz jego zabudowy wynikających z przepisów odrębnych oraz analizie stanu faktycznego i prawnego, a także po uzgodnieniu decyzji o warunkach zabudowy i zagospodarowania terenu z właściwymi organami, którymi są:

- 1) wojewódzki konserwator zabytków, w odniesieniu do obszarów i obiektów objętych formami ochrony zabytków, o których mowa w art. 7 ustawy z dnia 23 lipca 2003 r. o ochronie zabytków i opiece nad zabytkami oraz ujętych w gminnej ewidencji zabytków, na podstawie art. 53 ust. 4 pkt 2 ustawy o planowaniu i zagospodarowaniu przestrzennym - *postanowienie Nr 42/2022 z dnia 23.02.2022 r., znak sprawy: DP.5151.20.2022,*
- 2) Starosta Powiatu Płockiego, w odniesieniu do gruntów wykorzystywanych na cele rolne, na podstawie art. 53 ust. 4 pkt 6 ustawy o planowaniu i zagospodarowaniu przestrzennym - *(niezajęcie stanowiska przez organ uzgadniający w ustawowo przewidzianym terminie - uzgodnienie uważa się za dokonane),*
- 3) Państwowe Gospodarstwo Wodne Wody Polskie Zarząd Zlewni Włocławek, w odniesieniu do melioracji wodnych, na podstawie art. 53 ust. 4 pkt 6 ustawy o planowaniu i zagospodarowaniu przestrzennym - *(niezajęcie stanowiska przez organ uzgadniający w ustawowo przewidzianym terminie - uzgodnienie uważa się za dokonane),*
- 4) Regionalny Dyrektor Ochrony Środowiska, na podstawie art. 53 ust. 4 pkt 8 ustawy o planowaniu i zagospodarowaniu przestrzennym - *(niezajęcie stanowiska przez organ uzgadniający w ustawowo przewidzianym terminie - uzgodnienie uważa się za dokonane),*
- 5) zarządcy dróg, w odniesieniu do obszarów przyległych do pasa drogowego, na podstawie art. 53 ust. 4 pkt 9 ustawy o planowaniu i zagospodarowaniu przestrzennym - *(niezajęcie stanowiska przez organ uzgadniający w ustawowo przewidzianym terminie - uzgodnienie uważa się za dokonane),*
- 6) wojewoda mazowiecki, w zakresie zadań rządowych albo samorządowych, służących realizacji inwestycji celu publicznego, o których mowa w art. 39 ust. 3 pkt 3 - w odniesieniu do terenów, przeznaczonych na ten cel w planach miejscowych, które utraciły moc na podstawie art. 67 ustawy, o której mowa w art. 88 ust. 1, na podstawie art. 53 ust. 4 pkt 10a) ustawy o planowaniu i zagospodarowaniu przestrzennym - *(niezajęcie stanowiska przez organ uzgadniający w ustawowo przewidzianym terminie - uzgodnienie uważa się za dokonane),*
- 7) marszałek województwa, w zakresie zadań rządowych albo samorządowych, służących realizacji inwestycji celu publicznego, o których mowa w art. 39 ust. 3 pkt 3 - w odniesieniu do terenów, przeznaczonych na ten cel w planach miejscowych, które utraciły moc na podstawie art. 67 ustawy, o której mowa w art. 88 ust. 1, na podstawie art. 53 ust. 4 pkt 10a) ustawy o planowaniu i zagospodarowaniu przestrzennym - *postanowienie z dnia 17.02.2022 r., znak sprawy: OTP-UO.4501.11.2022.GG, oraz po zasięgnięciu opinii:*
- 8) operatora systemu przesyłowego gazowego w zakresie sposobu zagospodarowania gruntów leżących w odległości nie większej niż: a) 65 metrów od osi gazociągu wysokiego ciśnienia o średnicy mniejszej niż 500 mm lub równej 500 mm, b) 100 metrów od osi gazociągu wysokiego ciśnienia o średnicy większej niż 500 mm, na podstawie art. 51 ust. 5e) pkt 2 ustawy o planowaniu i zagospodarowaniu przestrzennym - *pismo z dnia 21.02.2022 r., znak sprawy: OR.DL.420.3.2022.8,*

a także uwzględnieniu uwag, zastrzeżeń i opinii właściwych organów i stron postępowania, ustalono, że wniosek spełnia wymogi do wydania decyzji w przedmiocie ustalenia lokalizacji inwestycji celu publicznego dla przedmiotowej inwestycji.

W myśl art. 56 ustawy z dnia 27 marca 2003 r. o planowaniu i zagospodarowaniu przestrzennym nie można odmówić ustalenia lokalizacji inwestycji celu publicznego, jeżeli zamierzenie inwestycyjne jest zgodne z przepisami odrębnymi. Przepis art. 1 ust. 2 ww. ustawy nie może stanowić wyłącznej podstawy odmowy lokalizacji inwestycji celu publicznego.

Zgodnie z powyższymi ustaleniami okoliczności faktycznych i prawnych, nie można odmówić ustalenia warunków zabudowy i zagospodarowania terenu, w związku z tym, orzeczono, jak w sentencji.

POUCZENIE

1. Roboty budowlane można rozpocząć jedynie na podstawie decyzji o pozwoleniu na budowę, z zastrzeżeniem art. 29-31 ustawy z dnia 7 lipca 1994 r. Prawo budowlane (Dz. U. z 2021 r., poz. 2351 z późn. zm.).
2. Niniejsza decyzja wiąże organ właściwy do wydania pozwolenia na budowę.
3. Decyzja niniejsza wygaśnie jeżeli:
 - inny wnioskodawca uzyskał pozwolenie na budowę,
 - dla tego terenu uchwalono plan miejscowy, którego ustalenia są inne niż w wydanej decyzji.

4. Nie stwierdza się nieważności decyzji o ustaleniu lokalizacji inwestycji celu publicznego, jeżeli od dnia jej doręczenia lub ogłoszenia upłynęło 12 miesięcy. Art. 158 § 2 Kodeksu postępowania administracyjnego stosuje się odpowiednio.
5. Nie uchyla się decyzji o ustaleniu lokalizacji inwestycji celu publicznego w przypadku wznowienia postępowania na podstawie art. 145 § 1 pkt 4 Kodeksu postępowania administracyjnego, jeżeli upłynęło 12 miesięcy od dnia jej doręczenia lub ogłoszenia.
6. Od decyzji wydanej w pierwszej instancji przysługuje stronom prawo wniesienia odwołania do Samorządowego Kolegium Odwoławczego w Płocku za pośrednictwem Wójta Gminy Stara Biała w terminie czternastu dni od dnia jej doręczenia.
7. Odwołanie od decyzji o ustaleniu lokalizacji inwestycji celu publicznego powinno zawierać zarzuty odnoszące się do decyzji, określać istotę i zakres żądania będącego przedmiotem odwołania oraz wskazywać dowody uzasadniające to żądanie.
8. W trakcie biegu terminu do wniesienia odwołania strona może zrzec się prawa do wniesienia odwołania wobec organu administracji publicznej, który wydał decyzję. Z dniem doręczenia organowi administracji publicznej oświadczenia o zrzeczeniu się prawa do wniesienia odwołania przez ostatnią ze stron postępowania, decyzja staje się ostateczna i prawomocna, co oznacza, iż decyzja podlega wykonaniu i brak jest możliwości zaskarżenia decyzji do Wojewódzkiego Sądu Administracyjnego.
9. Jeżeli decyzja została wydana z naruszeniem przepisów postępowania, a konieczny do wyjaśnienia zakres sprawy ma istotny wpływ na jej rozstrzygnięcie, na zgodny wniosek wszystkich stron zawarty w odwołaniu, organ odwoławczy przeprowadza postępowanie wyjaśniające w zakresie niezbędnym do rozstrzygnięcia sprawy. Jeżeli przyczyni się to do przyspieszenia postępowania, organ odwoławczy może zlecić przeprowadzenie określonych czynności postępowania wyjaśniającego organowi, który wydał decyzję.
10. Organ odwoławczy przeprowadza postępowanie wyjaśniające także wówczas, gdy jedna ze stron zawarła w odwołaniu wniosek o przeprowadzenie przez organ odwoławczy postępowania wyjaśniającego w zakresie niezbędnym do rozstrzygnięcia sprawy, a pozostałe strony wyraziły na to zgodę w terminie czternastu dni od dnia doręczenia im zawiadomienia o wniesieniu odwołania, zawierającego wniosek o przeprowadzenie przez organ odwoławczy postępowania wyjaśniającego w zakresie niezbędnym do rozstrzygnięcia sprawy.
11. W przypadku niewydania przez właściwy organ decyzji w sprawie ustalenia lokalizacji inwestycji celu publicznego w terminie 65 dni od dnia złożenia wniosku o wydanie takiej decyzji, organ wyższego stopnia wymierza temu organowi, w drodze postanowienia, na które przysługuje zażalenie, karę pieniężną w wysokości 500 zł za każdy dzień zwłoki. Wpływy z kar pieniężnych stanowią dochód budżetu państwa. Postępowanie w sprawie wymierzenia kary pieniężnej, wszczynają się z urzędu, jeżeli podmiot, który wystąpił z wnioskiem o ustalenie lokalizacji inwestycji celu publicznego, wnieśli żądanie wymierzenia tej kary. Żądanie wnosi się za pośrednictwem organu właściwego do wydania decyzji w sprawie ustalenia lokalizacji inwestycji celu publicznego.

Decyzja nie podlega opłacie skarbowej zgodnie z ustawą z dnia 16 listopada 2006 r. o opłacie skarbowej (Dz. U. z 2021 r., poz. 1923 z późn. zm.).

Załącznik:

- Część graficzna sporządzona na mapie w skali 1: 500 - załączniki Nr 1

WÓJT
Sławomir Wawrzyński

Otrzymują:

- ① Gmina Stara Biała - pełnomocnik P. Janusz Białecki, firma Projektowo-Wykonawcza 4MAT
Janusz Białecki,
2. Województwo Mazowieckie,
3. Zarząd Dróg Powiatowych w Płocku,
4. IR.GP - Gmina Stara Biała - aa

Decyzja stała się ostateczna
w dniu 12.04.2022v.
Biała, dnia 20.04.2022v.

Do wiadomości:

- 1) Marszałek Województwa Mazowieckiego w Warszawie
ul. Jagiellońska 26, 03-719 Warszawa

WÓJT
Sławomir Wawrzyński

Projekt decyzji sporządziła
mgr inż. Anna Grzelak-Cylińska
art. 50 ust. 4 w zw. z art. 5 ust. 5 u.p.z.p

Anna Cylińska