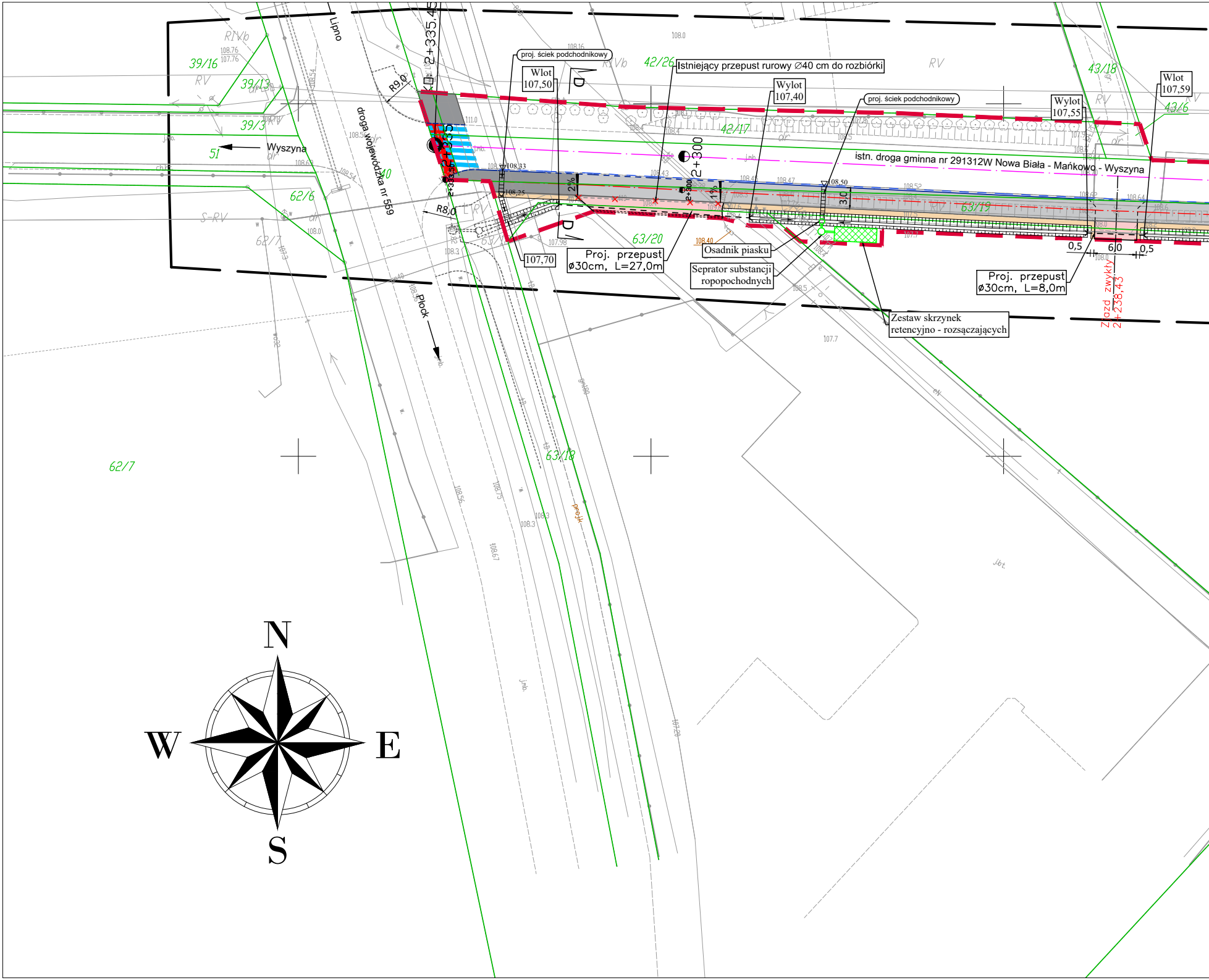
Lipno
2+335,45
R9,0
droga wojewódzka nr 559
Wyszyna
51
39/16
39/13
39/3
RIVb
RV
62/6
62/7
S-RV
40
R8,0
LRV
2+335
Płock
proj. ściek podchodnikowy
Wlot
107,50
Istniejący przepust rurowy ∅40 cm do rozbiórki
42/26
RIVb
Wylot
107,40
proj. ściek podchodnikowy
42/17
2+300
2%
1%
3,0
108,33
108,25
108,50
istn. droga gminna nr 291312W Nowa Biała - Mańkowo - Wyszyna
63/20
63/19
63/18
107,70
Proj. przepust
ø30cm, L=27,0m
108,40
Osadnik piasku
Seprator substancji
ropopochodnych
Zestaw skrzynek
retencyjno - rozsączających
RV
43/18
Wylot
107,55
Wlot
107,59
43/6
0,5
6,0
0,5
Proj. przepust
ø30cm, L=8,0m
Zjazd zwykły
2+238,43
N
S
W
E

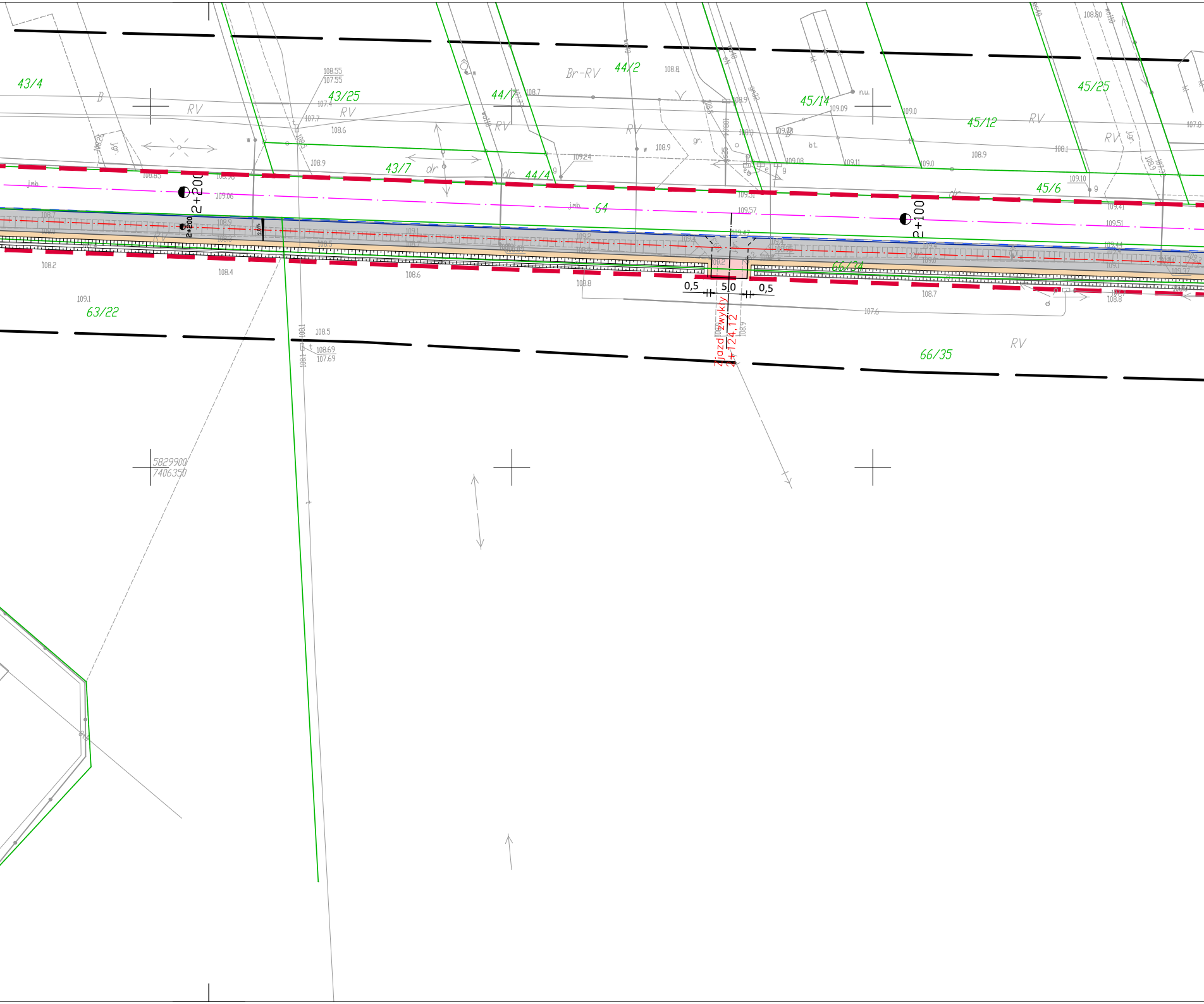

43/4
43/25
44/7
Br-RV
44/2
45/14
45/25
45/12
RV
B
jgr.
108.55
107.55
107.4
107.7
108.6
108.9
108.7
108.8
n.u.
109.09
109.0
107.8
108.80
109.24
43/7
dr
44/4
gr.
bt.
109.08
109.11
108.1
109.10
45/6
108.85
2+200
109.06
jmb.
64
109.51
109.57
109.47
2+100
109.41
109.44
109.2
109.4
109.1
108.2
108.4
108.6
0,5
5,0
0,5
66/34
108.7
107.6
109.37
109.1
63/22
108.5
108.69
107.69
Zjazd zwykły
2+124,12
66/35
5829900
7406350

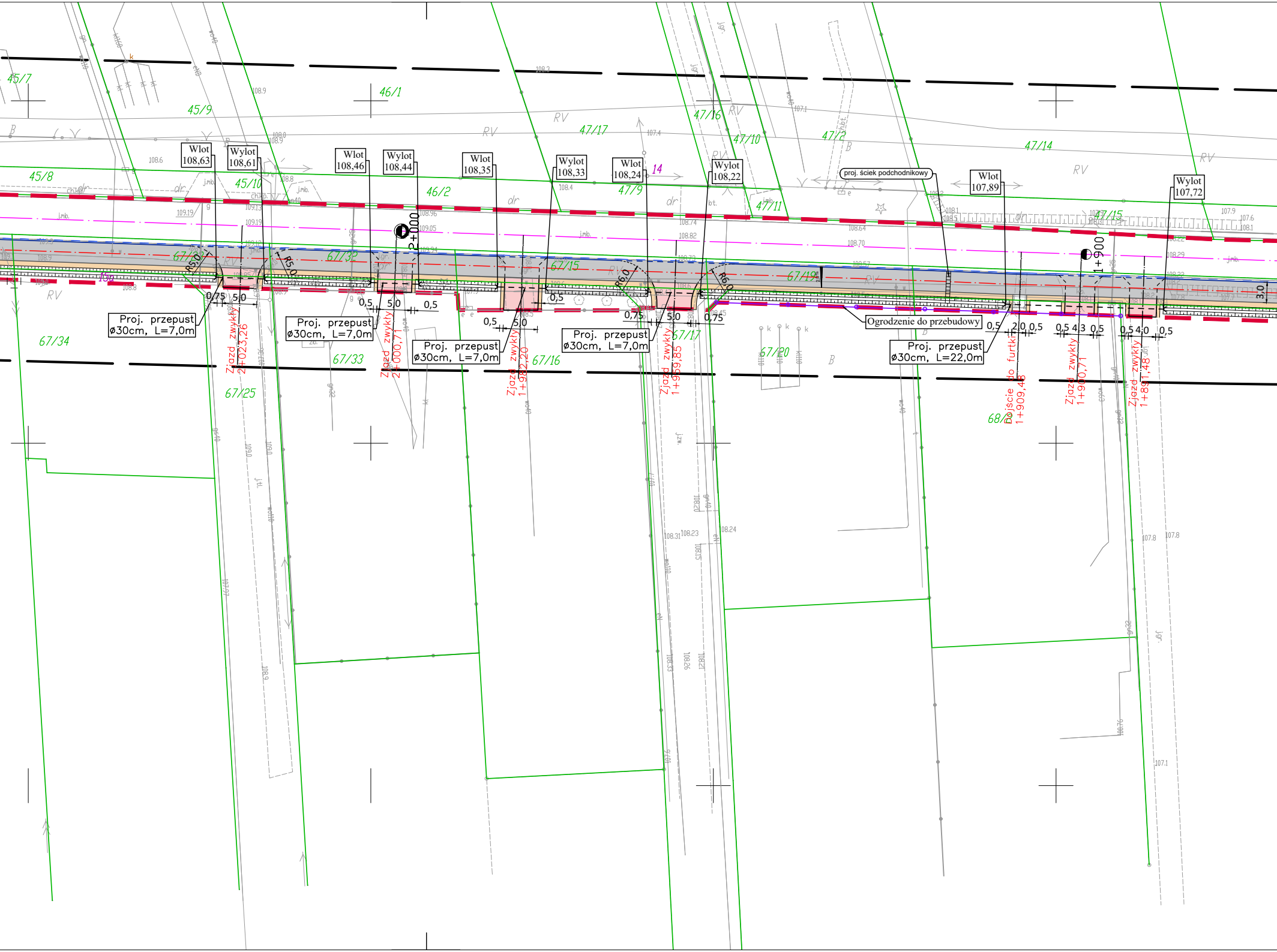
Wlot 108,63
Wylot 108,61
Wlot 108,46
Wylot 108,44
Wlot 108,35
Wylot 108,33
Wlot 108,24
Wylot 108,22
proj. ściek podchodnikowy
Wlot 107,89
Wylot 107,72
2+000
1+900
R5,0
R5,0
R6,0
R6,0
0,75
5,0
0,5
5,0
0,5
0,5
5,0
0,5
0,75
5,0
0,75
0,5
2,0
0,5
0,5
4,3
0,5
0,5
4,0
0,5
3,0
Proj. przepust ø30cm, L=7,0m
Proj. przepust ø30cm, L=7,0m
Proj. przepust ø30cm, L=7,0m
Proj. przepust ø30cm, L=7,0m
Proj. przepust ø30cm, L=22,0m
Ogrodzenie do przebudowy
Zjazd zwykły 2+023,26
Zjazd zwykły 2+000,71
Zjazd zwykły 1+982,20
Zjazd zwykły 1+959,85
Dojście do furtki 1+909,48
Zjazd zwykły 1+900,71
Zjazd zwykły 1+891,48
45/7
45/9
46/1
45/8
45/10
46/2
47/17
47/16
47/10
47/9
47/11
47/2
47/14
47/15
67/23
67/32
67/15
67/19
67/34
67/33
67/25
67/16
67/17
67/20
68/2
14
15a
RV
dr
B

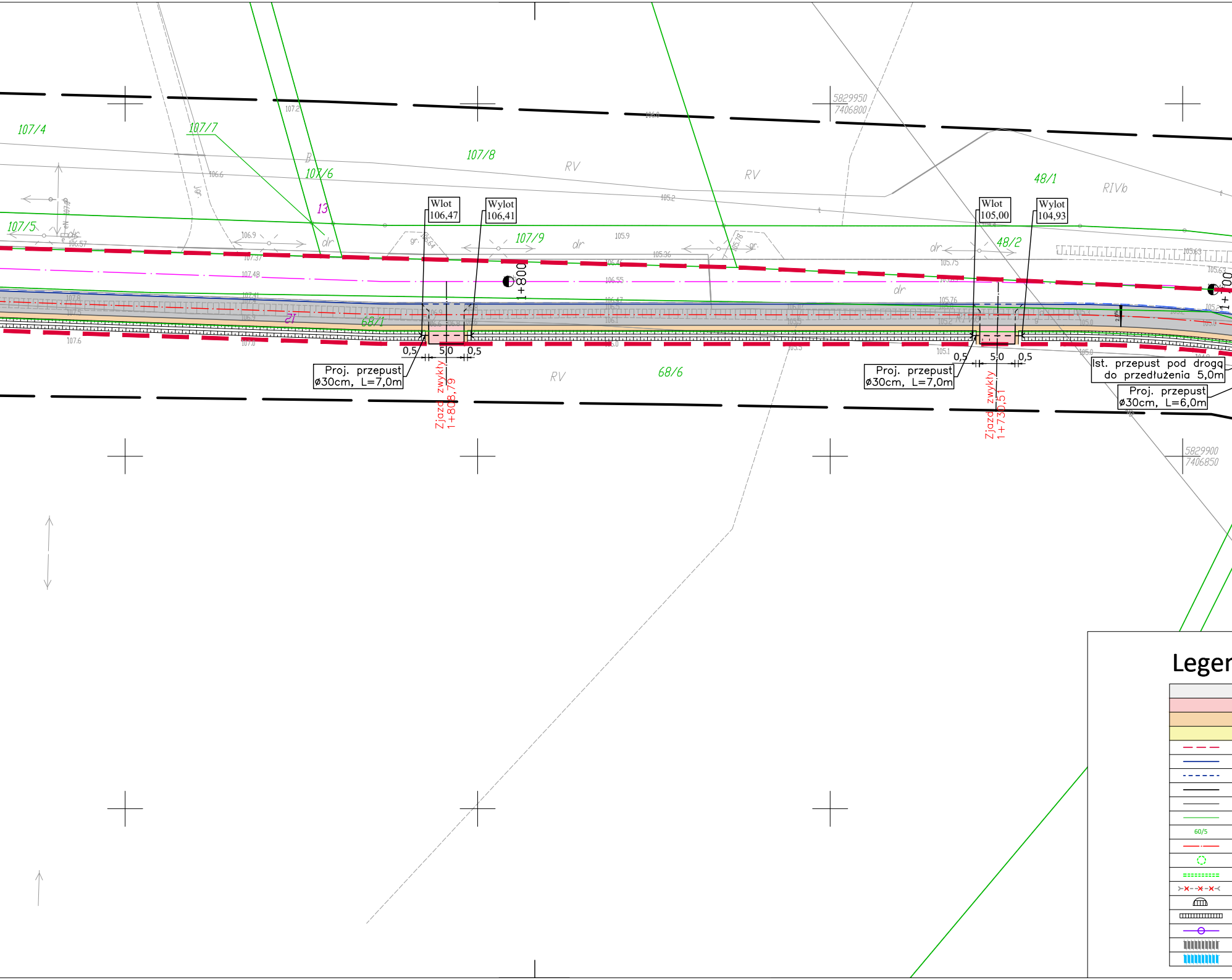
107/4
107/7
107/6
107/8
107/5
13
107/9
48/1
48/2
RV
RV
RIVb
dr
dr
dr
dr
gr.
5829950
7406800
5829900
7406850
Wlot
106,47
Wylot
106,41
Wlot
105,00
Wylot
104,93
1+800
1+700
21
68/1
68/6
RV
0,5
5,0
0,5
Proj. przepust
ø30cm, L=7,0m
Zjazd zwykły
1+808,79
Proj. przepust
ø30cm, L=7,0m
Zjazd zwykły
1+730,51
Ist. przepust pod drogą
do przedłużenia 5,0m
Proj. przepust
ø30cm, L=6,0m
Leger
60/5

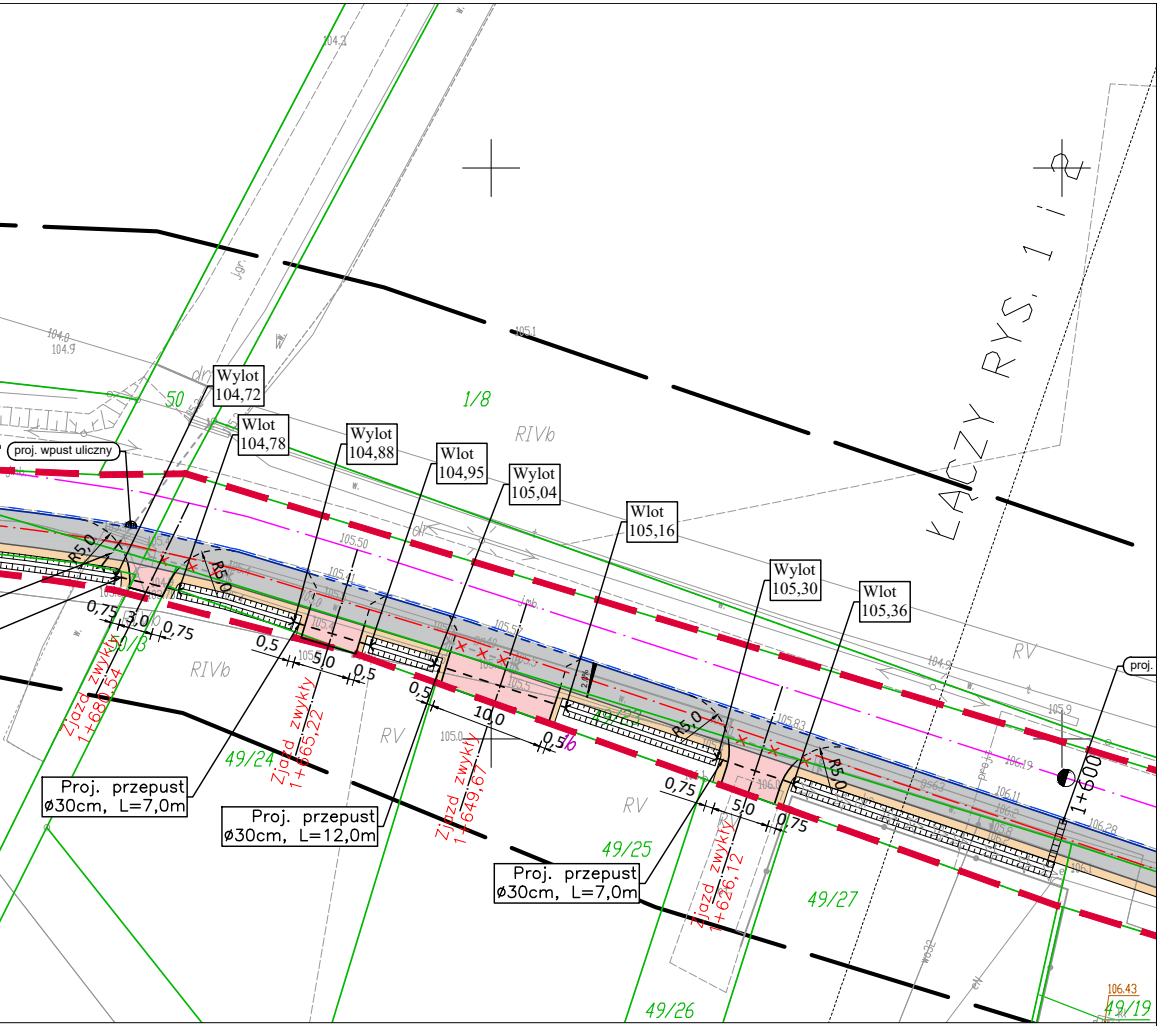
ŁĄCZY RYS. 1 i 2
Wylot 104,72
Wlot 104,78
Wylot 104,88
Wlot 104,95
Wylot 105,04
Wlot 105,16
Wylot 105,30
Wlot 105,36
proj. wpust uliczny
proj.
1/8
50
RIVb
RV
49/24
49/25
49/26
49/27
49/19
Zjazd zwykły 1+680,54
Zjazd zwykły 1+665,22
Zjazd zwykły 1+649,67
Zjazd zwykły 1+626,12
Proj. przepust ø30cm, L=7,0m
Proj. przepust ø30cm, L=12,0m
Proj. przepust ø30cm, L=7,0m
R5,0
0,75
3,0
0,5
5,0
10,0
1+600
106.43

nda

- projektowana naw. jezdni z kostki brukowej bezfazowej czarnej gr. 8 cm
- projektowana naw. zjazdów z kostki brukowej czerwonej gr. 8 cm
- projektowane pobocze gruntowe
- projektowana naw. chodników z kostki brukowej szarej gr. 8 cm
- linia rozgraniczająca teren inwestycji
- projektowany krwężnik 15x30x100
- projektowany krawężnik najadowy 15x22x100
- projektowany opornik betonowy 12x25x100
- projektowane obrzeże chodnikowe 8x30x100
- granice własności
- numery ewidencyjne działek
- oś ścieżki rowerowej
- projektowana studnia betonowa DN1000 mm
- projektowany rów kryty
- istniejące przepusty do rozbiórki
- projektowane wpusty uliczne
- projektowane ścieki podchodnikowe
- projektowana nowa lokalizacja ogrodzeń
- istniejące przejścia dla pieszych
- projektowane przejścia dla pieszych

Inwestor:	Gmina Stara Biała ul. Jana Kazimierza 1, 09–411 Biała
Adres inwestycji:	Nowa Biała, gm. Stara Biała
Faza projektu:	PROJEKT BUDOWLANY
Nazwa inwestycji:	Droga dla pieszych i rowerów przy drodze gminnej 291312W Nowa Biała – Mańkowo
Nazwa rysunku:	PROJEKT ZAGOSPODAROWANIA TERENU

Stanowisko:	Specjalność:	Imię, nazwisko, nr uprawnień:		Podpis
Projektant	drogowa	Tadeusz Kossakowski, 39/70		
Opracował	drogowa	Dorota Kruk		
Sprawdzający	drogowa	Dawid Lewandowski, MAZ/0026/PBD/20		
Data:	Skala:	Nr opracowania	Nr rys	Nr strony
17.10.2023	1:500		Rys. 02	