



WOJEWODA MAZOWIECKI

Płock, dnia 28 listopada 2024 r.

SPN-P.7533.536.2024.MSZ

DECYZJA NR 831/P/2024

Na podstawie art. 73 ust. 1 ustawy z dnia 13 października 1998 r.- Przepisy wprowadzające ustawy reformujące administrację publiczną (Dz.U. z 1998 r. Nr 133, poz. 872 z późn. zm.) w związku z art. 2a ust. 2 ustawy z dnia 21 marca 1985 r. o drogach publicznych (tj. Dz.U. z 2024 r. poz. 320)

stwierdzam nabycie

przez Powiat Płocki z mocy prawa, z dniem 1 stycznia 1999 r. prawa własności gruntu zajętego pod drogę publiczną – część drogi powiatowej nr 1585 relacji „PKP Gozdowo - Proboszczewice ” (obecny nr drogi 3704W), położonego w obrębie 0022 Proboszczewice Stare, jednostka ewidencyjna Stara Biała, oznaczonego w ewidencji gruntów jako działka nr 15/7 o pow. 0,02 ha.

Uzasadnienie

Wnioskiem z dnia 28 czerwca 2024 r. znak: GGN-II.6811.6.2024 Starosta Płocki wystąpił o stwierdzenie nabycia przez Powiat Płocki z mocy prawa z dniem 1 stycznia 1999 r., na podstawie art. 73 ust. 1 ustawy z dnia 13 października 1998 r. – Przepisy wprowadzające ustawy reformujące administrację publiczną, prawa własności gruntu położonego w obrębie 0022 Proboszczewice Stare, jednostka ewidencyjna Stara Biała, oznaczonego w ewidencji gruntów jako działka nr 15/7 o pow. 0,02 ha, zajętego pod część drogi powiatowej nr 1585 relacji „PKP Gozdowo - Proboszczewice ”.

Stosownie do powołanego wyżej przepisu art. 73 ust. 1 w/w ustawy z dnia 13 października 1998 r., nieruchomości pozostające w dniu 31 grudnia 1998 r. we władaniu Skarbu Państwa lub właściwych jednostek samorządu terytorialnego, nie stanowiące ich własności, a zajęte pod drogi publiczne z dniem 1 stycznia 1999 r. stają się z mocy prawa

Mazowiecki Urząd Wojewódzki w Warszawie

Wydział Skarbu Państwa i Nieruchomości Oddział w Delegaturze w Płocku

09-402 Płock, ul. Kolegialna 15, tel.: (+48) 24 235 11 50, Elektroniczna Skrzynka Podawcza ePUAP: /t6j4ljd68r/skrytka

www.gov.pl/web/uw-mazowiecki

Administratorem danych osobowych jest Wojewoda Mazowiecki. Dane przetwarzane są w celu realizacji czynności urzędowych. Masz prawo do dostępu, sprostowania, ograniczenia przetwarzania danych. Więcej informacji znajdziesz na stronie www.gov.pl/web/uw-mazowiecki w zakładce ochrona danych osobowych.

własnością Skarbu Państwa lub właściwych jednostek samorządu terytorialnego za odszkodowaniem.

Dla przedmiotowej działki nr 15/7 o pow. 0,02 ha, zajętej pod drogę publiczną nie jest prowadzona księga wieczysta ani zbiór dokumentów.

Ze złożonego wniosku oraz oświadczenia Starosty Płockiego z dnia 28 czerwca 2024 r. znak: GGN-II.6811.6.2024 wynika, że Skarb Państwa w dniu 31 grudnia 1998 r. nie posiadał tytułu własności do przedmiotowej działki z żadnego tytułu. Zgodnie z oświadczeniem Wójta Gminy Stara Biała z dnia 7 lutego 2024 r. Gmina Stara Biała także w dniu 31 grudnia 1998 r. nie była właścicielem przedmiotowej działki.

Zawiadomieniem z dnia 10 października 2024 r. Nr SPN-P.7533.536.2024.MSZ SPN-P.7533.537.2024.MSZ SPN-P.7533.538.2024.MSZ SPN-P.7533.539.2024.MSZ SPN-P.7533.540.2024.MSZ SPN-P.7533.541.2024.MSZ SPN-P.7533.542.2024.MSZ SPN-P.7533.543.2024.MSZ Wojewoda Mazowiecki poinformował o prowadzonym postępowaniu w sprawie potwierdzenia nabycia, w trybie art. 73 ustawy z dnia 13 października 1998 r. - Przepisy wprowadzające ustawy reformujące administrację publiczną przez Powiat Płocki prawa własności w/w nieruchomości.

Fakt ten został podany do publicznej wiadomości poprzez umieszczenie zawiadomienia o prowadzonym postępowaniu na stronie internetowej i na tablicy ogłoszeń w Starostwie Powiatowym w Płocku, Urzędzie Gminy Stara Biała i Mazowieckim Urzędzie Wojewódzkim w Warszawie - Delegaturze w Płocku.

W wyznaczonym 14 – dniowym terminie nie zostały zgłoszone przez zainteresowane strony prawa do w/w działki, ani inne wyjaśnienia mogące mieć wpływ na rozstrzygnięcie.

Na podstawie zgromadzonego w sprawie materiału dowodowego organ orzekający zważył co następuje:

Ustawa z dnia 21 marca 1985 r. o drogach publicznych (tj. Dz.U. z 2024 r., poz. 320) określa kategorie dróg publicznych, do których należą m.in. drogi powiatowe.

Na podstawie załącznika nr 3 do rozporządzenia Ministra Komunikacji z dnia 17 listopada 1986 r. w sprawie zaliczania dróg do kategorii dróg wojewódzkich w województwach: stołecznym warszawskim, jeleniogórskim, płockim, radomskim i szczecińskim (Dz.U.

z 1986 r. nr 42, poz. 205 z późn. zm.) w/w droga publiczna relacji „stacja kolejowa - Gozdowo - Proboszczewice” (obecny nr drogi 3704W), została zaliczona do kategorii dróg wojewódzkich.

Zgodnie z art. 103 ust. 3 ustawy z dnia 13 października 1998 r. - Przepisy wprowadzające ustawy reformujące administrację publiczną dotychczasowe drogi krajowe i wojewódzkie nie wymienione w rozporządzeniu Rady Ministrów z dnia 15 grudnia 1998 r. w sprawie ustalania dróg krajowych i wojewódzkich (Dz.U. Nr 160, poz. 1071) stają się z dniem 1 stycznia 1999 r. drogami powiatowymi.

W rozporządzeniu tym droga Nr 1585 „stacja kolejowa - Gozdowo - Proboszczewice” nie została wymieniona. W związku z powyższym z dniem 1 stycznia 1999 r. w/w drogę należało zaliczyć do kategorii dróg powiatowych.

Protokołem zdawczo-odbiorczym sporządzonym 8 stycznia 1999 r. wg stanu na dzień 31.12.1998 r. pomiędzy Pełnomocnikiem ds. przekształceń, będącym przedstawicielem Dyrekcji Okręgowej Dróg Publicznych w Warszawie, a Zarządem Powiatu Płockiego w/w droga przekazana została we władanie Powiatu Płockiego.

Nabyciu przez Powiat Płocki podlega działka nr 15/7 o pow. 0,02 ha położona w obrębie 0022 Proboszczewice Stare, gm. Stara Biała, pow. płocki stanowiąca część drogi powiatowej nr 1585 relacji „PKP Gozdowo - Proboszczewice” (obecny nr drogi 3704W), której granice wg faktycznego stanu władania w dniu 31.12.1998 r. określone zostały na dołączonym do wniosku wyrysie z mapy ewidencyjnej skala 1:1000, nr kancelaryjny GGN-1.6621.1339.2024. Na w/w wyrysie geodeta powiatowy potwierdził, że aktualny stan ewidencyjny przedmiotowej działki nr 15/7 z obrębu Proboszczewice Stare, gm. Stara Biała wykazanej na mapie jest zgodny ze stanem przedmiotowym tej działki na dzień 31 grudnia 1998 r.

Fakt zajęcia przedmiotowej działki nr 15/7 o pow. 0,02 ha pod drogę publiczną – część drogi powiatowej relacji „PKP Gozdowo - Proboszczewice” potwierdza również dołączone do akt sprawy pismo Zarządcy Drogi - Zarządu Dróg Powiatowych w Płocku z dnia 20 lutego 2024 r. znak: ZDP.T.460/05/2024 z którego wynika, że w/w działka nr 15/7 o pow. 0,02 ha na dzień 31.12.1998 r. – stanowiła część drogi wojewódzkiej, która z dniem 1 stycznia 1999 r. stała się drogą powiatową. Droga na odcinku przebiegającym przez działkę nr 15/7 według stanu na dzień 31 grudnia 1998 r. posiadała nawierzchnię bitumiczną o szerokości 5 m, obustronne pobocza o szerokości 1,5 m oraz lokalnie rowy przydrożne.

Starosta Płocki przedłożył dla w/w działki nr 15/7 wypisy z rejestru gruntów wg aktualnego stanu i wg stanu na dzień 31.12.1998 r. , które potwierdzają, że przedmiotowa nieruchomość była i jest zajęta pod drogę i znajduje się we władaniu samoistnym Zarządu Dróg Powiatowych.

Należy zatem uznać, na podstawie art. 73 ust.1 ustawy z dnia 13.10.1998 r. – Przepisy wprowadzające ustawy reformujące administrację publiczną, że nieruchomość położona w obrębie Proboszczewice Stare , jednostka ewidencyjna Stara Biała, oznaczona w ewidencji gruntów jako działka nr 15/7 o pow. 0,02 ha, zajęta pod drogę publiczną – część drogi powiatowej Nr 1585 relacji „PKP Gozdowo - Proboszczewice” stała się z dniem 1 stycznia 1999 r. z mocy prawa własnością Powiatu Płockiego, za odszkodowaniem, które jest ustalane wg zasad i trybu określonego w ustawie z dnia 21 sierpnia 1997 r. o gospodarce nieruchomościami (Dz.U. z 2024 r., poz. 1145).

Stosownie do art. 73 ust. 2 pkt 2 i ust. 4 ustawy z dnia 13 października 1998 r. - Przepisy wprowadzające ustawy reformujące administrację publiczną odszkodowanie wypłaca Skarb Państwa na wniosek właściciela nieruchomości złożony w okresie od 1 stycznia 2001 r. do 31 grudnia 2005 r. Po upływie tego okresu roszczenie wygasa.

Ostateczna decyzja Wojewody Mazowieckiego o stwierdzeniu nabycia własności przedmiotowej nieruchomości stanowi podstawę do wpisu w księdze wieczystej.


Pouczenie

Od niniejszej decyzji przysługuje stronom prawo wniesienia odwołania do Ministra Rozwoju i Technologii w terminie 14 dni od daty doręczenia niniejszej decyzji, za pośrednictwem Wojewody Mazowieckiego na adres: Mazowiecki Urząd Wojewódzki w Warszawie, Delegatura w Płocku, ul. Kolegialna 15, 09-402 Płock. W złożonym odwołaniu strony mogą zawrzeć wniosek o przeprowadzenie przez organ odwoławczy postępowania wyjaśniającego w zakresie niezbędnym do rozstrzygnięcia sprawy.

W trakcie biegu terminu do wniesienia odwołania strony mogą zrzec się prawa do odwołania, co skutkuje brakiem możliwości późniejszego zaskarżenia decyzji do Wojewódzkiego Sądu Administracyjnego. Jeżeli w postępowaniu bierze udział więcej stron,

decyzja staje się ostateczna i prawomocna z dniem doręczenia oświadczenia o zrzeczeniu się odwołania przez ostatnią z tych stron.

Niniejsza decyzja nie podlega opłacie skarbowej na podstawie art. 7 pkt 3 ustawy z dnia 16 listopada 2006 r. o opłacie skarbowej (t.j. Dz.U. z 2023 r. poz. 2111).



Z up. WOJEWODY MAZOWIECKIEGO

Ewa Śliwińska

Kierownik oddziału Skarbu Państwa i Nieruchomości
w delegaturze Płocku

Otrzymują:

- 1) Starosta Płocki + dwa egzemplarze
po uprawomocnieniu decyzji w tym:
 - 1 przeznaczony dla Ewidencji Gruntów i Budynków
 - 1 jeden przeznaczony dla Sądu Rejonowego w Płocku
Wydział Ksiąg Wieczystych
- 2) Wójt Gminy Stara Biała
- 3) a/a

1. The first part of the document discusses the importance of maintaining accurate records of all transactions. This is essential for ensuring the integrity of the financial data and for providing a clear audit trail.

2. The second part of the document outlines the various methods used to collect and analyze data. These methods include direct observation, interviews, and the use of specialized software tools.

3. The third part of the document describes the results of the data collection and analysis. It shows that there is a significant correlation between the variables being studied, which supports the hypothesis of the research.

4. The fourth part of the document discusses the implications of the findings and provides recommendations for future research. It suggests that further studies should be conducted to explore the underlying causes of the observed relationships.



WOJEWODA MAZOWIECKI

Płock, dnia 28 listopada 2024 r.

SPN-P.7533.537.2024.MSZ

DECYZJA NR 832/P/2024

Na podstawie art. 73 ust. 1 ustawy z dnia 13 października 1998 r.- Przepisy wprowadzające ustawy reformujące administrację publiczną (Dz.U. z 1998 r. Nr 133, poz. 872 z późn. zm.) w związku z art. 2a ust. 2 ustawy z dnia 21 marca 1985 r. o drogach publicznych (tj. Dz.U. z 2024 r. poz. 320)

stwierdzam nabycie

przez Powiat Płocki z mocy prawa, z dniem 1 stycznia 1999 r. prawa własności gruntu zajętego pod drogę publiczną – część drogi powiatowej nr 1585 relacji „PKP Gozdowo - Proboszczewice ” (obecny nr drogi 3704W), położonego w obrębie 0022 Proboszczewice Stare, jednostka ewidencyjna Stara Biała, oznaczonego w ewidencji gruntów jako działka nr 15/9 o pow. 0,02 ha.

Uzasadnienie

Wnioskiem z dnia 28 czerwca 2024 r. znak: GGN-II.6811.6.2024 Starosta Płocki wystąpił o stwierdzenie nabycia przez Powiat Płocki z mocy prawa z dniem 1 stycznia 1999 r., na podstawie art. 73 ust. 1 ustawy z dnia 13 października 1998 r. – Przepisy wprowadzające ustawy reformujące administrację publiczną, prawa własności gruntu położonego w obrębie 0022 Proboszczewice Stare, jednostka ewidencyjna Stara Biała, oznaczonego w ewidencji gruntów jako działka nr 15/9 o pow. 0,02 ha, zajętego pod część drogi powiatowej nr 1585 relacji „PKP Gozdowo - Proboszczewice ”.

Stosownie do powołanego wyżej przepisu art. 73 ust. 1 w/w ustawy z dnia 13 października 1998 r., nieruchomości pozostające w dniu 31 grudnia 1998 r. we władaniu Skarbu Państwa lub właściwych jednostek samorządu terytorialnego, nie stanowiące ich własności, a zajęte pod drogi publiczne z dniem 1 stycznia 1999 r. stają się z mocy prawa

Mazowiecki Urząd Wojewódzki w Warszawie
Wydział Skarbu Państwa i Nieruchomości Oddział w Delegaturze w Płocku
09-402 Płock, ul. Kolegialna 15, tel.: (+48) 24 235 11 50, Elektroniczna Skrzynka Podawcza ePUAP: /t6j4ljd68r/skrytka
www.gov.pl/web/uw-mazowiecki

Administratorem danych osobowych jest Wojewoda Mazowiecki. Dane przetwarzane są w celu realizacji czynności urzędowych. Masz prawo do dostępu, sprostowania, ograniczenia przetwarzania danych. Więcej informacji znajdziesz na stronie www.gov.pl/web/uw-mazowiecki w zakładce ochrona danych osobowych.

własnością Skarbu Państwa lub właściwych jednostek samorządu terytorialnego za odszkodowaniem.

Dla przedmiotowej działki nr 15/9 o pow. 0,02 ha, zajętej pod drogę publiczną nie jest prowadzona księga wieczysta ani zbiór dokumentów.

Ze złożonego wniosku oraz oświadczenia Starosty Płockiego z dnia 28 czerwca 2024 r. znak: GGN-II.6811.6.2024 wynika, że Skarb Państwa w dniu 31 grudnia 1998 r. nie posiadał tytułu własności do przedmiotowej działki z żadnego tytułu. Zgodnie z oświadczeniem Wójta Gminy Stara Biała z dnia 7 lutego 2024 r. Gmina Stara Biała także w dniu 31 grudnia 1998 r. nie była właścicielem przedmiotowej działki.

Zawiadomieniem z dnia 10 października 2024 r. Nr SPN-P.7533.536.2024.MSZ SPN-P.7533.537.2024.MSZ SPN-P.7533.538.2024.MSZ SPN-P.7533.539.2024.MSZ SPN-P.7533.540.2024.MSZ SPN-P.7533.541.2024.MSZ SPN-P.7533.542.2024.MSZ SPN-P.7533.543.2024.MSZ Wojewoda Mazowiecki poinformował o prowadzonym postępowaniu w sprawie potwierdzenia nabycia, w trybie art. 73 ustawy z dnia 13 października 1998 r. - Przepisy wprowadzające ustawy reformujące administrację publiczną przez Powiat Płocki prawa własności w/w nieruchomości.

Fakt ten został podany do publicznej wiadomości poprzez umieszczenie zawiadomienia o prowadzonym postępowaniu na stronie internetowej i na tablicy ogłoszeń w Starostwie Powiatowym w Płocku, Urzędzie Gminy Stara Biała i Mazowieckim Urzędzie Wojewódzkim w Warszawie - Delegaturze w Płocku.

W wyznaczonym 14 – dniowym terminie nie zostały zgłoszone przez zainteresowane strony prawa do w/w działki, ani inne wyjaśnienia mogące mieć wpływ na rozstrzygnięcie.

Na podstawie zgromadzonego w sprawie materiału dowodowego organ orzekający zważył co następuje:

Ustawa z dnia 21 marca 1985 r. o drogach publicznych (tj. Dz.U. z 2024 r., poz. 320) określa kategorie dróg publicznych, do których należą m.in. drogi powiatowe.

Na podstawie załącznika nr 3 do rozporządzenia Ministra Komunikacji z dnia 17 listopada 1986 r. w sprawie zaliczania dróg do kategorii dróg wojewódzkich w województwach: stołecznym warszawskim, jeleniogórskim, płockim, radomskim i szczecińskim (Dz.U.

z 1986 r. nr 42, poz. 205 z późn. zm.) w/w droga publiczna relacji „stacja kolejowa - Gozdowo - Proboszczewice” (obecny nr drogi 3704W), została zaliczona do kategorii dróg wojewódzkich.

Zgodnie z art. 103 ust. 3 ustawy z dnia 13 października 1998 r. - Przepisy wprowadzające ustawy reformujące administrację publiczną dotychczasowe drogi krajowe i wojewódzkie nie wymienione w rozporządzeniu Rady Ministrów z dnia 15 grudnia 1998 r. w sprawie ustalania dróg krajowych i wojewódzkich (Dz.U. Nr 160, poz. 1071) stają się z dniem 1 stycznia 1999 r. drogami powiatowymi.

W rozporządzeniu tym droga Nr 1585 „stacja kolejowa - Gozdowo - Proboszczewice” nie została wymieniona. W związku z powyższym z dniem 1 stycznia 1999 r. w/w drogę należało zaliczyć do kategorii dróg powiatowych.

Protokołem zdawczo-odbiorczym sporządzonym 8 stycznia 1999 r. wg stanu na dzień 31.12.1998 r. pomiędzy Pełnomocnikiem ds. przekształceń, będącym przedstawicielem Dyrekcji Okręgowej Dróg Publicznych w Warszawie, a Zarządem Powiatu Płockiego w/w droga przekazana została we władanie Powiatu Płockiego.

Nabyciu przez Powiat Płocki podlega działka nr 15/9 o pow. 0,02 ha położona w obrębie 0022 Proboszczewice Stare, gm. Stara Biała, pow. płocki stanowiąca część drogi powiatowej nr 1585 relacji „PKP Gozdowo - Proboszczewice” (obecny nr drogi 3704W), której granice wg faktycznego stanu władania w dniu 31.12.1998 r. określone zostały na dołączonym do wniosku wyrysie z mapy ewidencyjnej skala 1:1000, nr kancelaryjny GGN-I.6621.1339.2024. Na w/w wyrysie geodeta powiatowy potwierdził, że aktualny stan ewidencyjny przedmiotowej działki nr 15/9 z obrębu Proboszczewice Stare, gm. Stara Biała wykazanej na mapie jest zgodny ze stanem przedmiotowym tej działki na dzień 31 grudnia 1998 r.

Fakt zajęcia przedmiotowej działki nr 15/9 o pow. 0,02 ha pod drogę publiczną – część drogi powiatowej relacji „PKP Gozdowo - Proboszczewice” potwierdza również dołączone do akt sprawy pismo Zarządcy Drogi - Zarządu Dróg Powiatowych w Płocku z dnia 20 lutego 2024 r. znak: ZDP.T.460/05/2024 z którego wynika, że w/w działka nr 15/9 o pow. 0,02 ha na dzień 31.12.1998 r. – stanowiła część drogi wojewódzkiej, która z dniem 1 stycznia 1999 r. stała się drogą powiatową. Droga na odcinku przebiegającym przez działkę nr 15/9 według stanu na dzień 31 grudnia 1998 r. posiadała nawierzchnię bitumiczną o szerokości 5 m, obustronne pobocza o szerokości 1,5 m oraz lokalnie rowy przydrożne.

Starosta Płocki przedłożył dla w/w działki nr 15/9 wypisy z rejestru gruntów wg aktualnego stanu i wg stanu na dzień 31.12.1998 r., które potwierdzają, że przedmiotowa nieruchomość była i jest zajęta pod drogę i znajduje się we władaniu samoistnym Zarządu Dróg Powiatowych.

Należy zatem uznać, na podstawie art. 73 ust.1 ustawy z dnia 13.10.1998 r. – Przepisy wprowadzające ustawy reformujące administrację publiczną, że nieruchomość położona w obrębie Proboszczewice Stare , jednostka ewidencyjna Stara Biała , oznaczona w ewidencji gruntów jako działka nr 15/9 o pow. 0,02 ha, zajęta pod drogę publiczną – część drogi powiatowej Nr 1585 relacji „PKP Gozdowo - Proboszczewice” stała się z dniem 1 stycznia 1999 r. z mocy prawa własnością Powiatu Płockiego, za odszkodowaniem, które jest ustalane wg zasad i trybu określonego w ustawie z dnia 21 sierpnia 1997 r. o gospodarce nieruchomościami (Dz.U. z 2024 r., poz. 1145).

Stosownie do art. 73 ust. 2 pkt 2 i ust. 4 ustawy z dnia 13 października 1998 r. - Przepisy wprowadzające ustawy reformujące administrację publiczną odszkodowanie wypłaca Skarb Państwa na wniosek właściciela nieruchomości złożony w okresie od 1 stycznia 2001 r. do 31 grudnia 2005 r. Po upływie tego okresu roszczenie wygasa.

Ostateczna decyzja Wojewody Mazowieckiego o stwierdzeniu nabycia własności przedmiotowej nieruchomości stanowi podstawę do wpisu w księdze wieczystej.

Pouczenie

Od niniejszej decyzji przysługuje stronom prawo wniesienia odwołania do Ministra Rozwoju i Technologii w terminie 14 dni od daty doręczenia niniejszej decyzji, za pośrednictwem Wojewody Mazowieckiego na adres: Mazowiecki Urząd Wojewódzki w Warszawie, Delegatura w Płocku, ul. Kolegialna 15, 09-402 Płock. W złożonym odwołaniu strony mogą zawrzeć wniosek o przeprowadzenie przez organ odwoławczy postępowania wyjaśniającego w zakresie niezbędnym do rozstrzygnięcia sprawy.

W trakcie biegu terminu do wniesienia odwołania strony mogą zrzec się prawa do odwołania, co skutkuje brakiem możliwości późniejszego zaskarżenia decyzji do Wojewódzkiego Sądu Administracyjnego. Jeżeli w postępowaniu bierze udział więcej stron,

decyzja staje się ostateczna i prawomocna z dniem doręczenia oświadczenia o zrzeczeniu się odwołania przez ostatnią z tych stron.

Niniejsza decyzja nie podlega opłacie skarbowej na podstawie art. 7 pkt 3 ustawy z dnia 16 listopada 2006 r. o opłacie skarbowej (t.j. Dz.U. z 2023 r. poz. 2111).

Otrzymują:

- 1) Starosta Płocki + dwa egzemplarze
po uprawomocnieniu decyzji w tym:
 - 1 przeznaczony dla Ewidencji Gruntów i Budynków
 - 1 jeden przeznaczony dla Sądu Rejonowego w Płocku
Wydział Ksiąg Wieczystych
- 2) Wójt Gminy Stara Biała
- 3) a/a



Z up. WOJEWODY MAZOWIECKIEGO

Ewa Sławińska

Kierownik oddziału Skarbu Państwa i Nieruchomości
w delegaturze Płocku

1. The first part of the document
 discusses the general principles
 of the system.

2. The second part of the document
 describes the specific details
 of the implementation.

3. The third part of the document
 provides a summary of the
 findings.

4. The fourth part of the document
 contains the conclusions and
 recommendations.

5. The fifth part of the document
 lists the references used in
 the study.

6. The sixth part of the document
 contains the appendices.

7. The seventh part of the document
 contains the index.



WOJEWODA MAZOWIECKI

Płock, dnia 28 listopada 2024 r.

SPN-P.7533.538.2024.MSZ

DECYZJA NR 833/P/2024

Na podstawie art. 73 ust. 1 ustawy z dnia 13 października 1998 r.- Przepisy wprowadzające ustawy reformujące administrację publiczną (Dz.U. z 1998 r. Nr 133, poz. 872 z późn. zm.) w związku z art. 2a ust. 2 ustawy z dnia 21 marca 1985 r. o drogach publicznych (tj. Dz.U. z 2024 r. poz. 320)

stwierdzam nabycie

przez Powiat Płocki z mocy prawa, z dniem 1 stycznia 1999 r. prawa własności gruntu zajętego pod drogę publiczną – część drogi powiatowej nr 1585 relacji „PKP Gozdowo - Proboszczewice ” (obecny nr drogi 3704W), położonego w obrębie 0022 Proboszczewice Stare, jednostka ewidencyjna Stara Biała, oznaczonego w ewidencji gruntów jako działka nr 15/11 o pow. 0,15 ha.

Uzasadnienie

Wnioskiem z dnia 28 czerwca 2024 r. znak: GGN-II.6811.6.2024 Starosta Płocki wystąpił o stwierdzenie nabycia przez Powiat Płocki z mocy prawa z dniem 1 stycznia 1999 r., na podstawie art. 73 ust. 1 ustawy z dnia 13 października 1998 r. – Przepisy wprowadzające ustawy reformujące administrację publiczną, prawa własności gruntu położonego w obrębie 0022 Proboszczewice Stare, jednostka ewidencyjna Stara Biała, oznaczonego w ewidencji gruntów jako działka nr 15/11 o pow. 0,15 ha, zajętego pod część drogi powiatowej nr 1585 relacji „PKP Gozdowo - Proboszczewice ”.

Stosownie do powołanego wyżej przepisu art. 73 ust. 1 w/w ustawy z dnia 13 października 1998 r., nieruchomości pozostające w dniu 31 grudnia 1998 r. we władaniu Skarbu Państwa lub właściwych jednostek samorządu terytorialnego, nie stanowiące ich własności, a zajęte pod drogi publiczne z dniem 1 stycznia 1999 r. stają się z mocy prawa

Mazowiecki Urząd Wojewódzki w Warszawie

Wydział Skarbu Państwa i Nieruchomości Oddział w Delegaturze w Płocku

09-402 Płock, ul. Kolegialna 15, tel.: (+48) 24 235 11 50, Elektroniczna Skrzynka Podawcza ePUAP: /t6j4lj68r/skrytka

www.gov.pl/web/uw-mazowiecki

Administratorem danych osobowych jest Wojewoda Mazowiecki. Dane przetwarzane są w celu realizacji czynności urzędowych. Masz prawo do dostępu, sprostowania, ograniczenia przetwarzania danych. Więcej informacji znajdziesz na stronie www.gov.pl/web/uw-mazowiecki w zakładce ochrona danych osobowych.

własnością Skarbu Państwa lub właściwych jednostek samorządu terytorialnego za odszkodowaniem.

Dla przedmiotowej działki nr 15/11 o pow. 0,15 ha, zajętej pod drogę publiczną nie jest prowadzona księga wieczysta ani zbiór dokumentów.

Ze złożonego wniosku oraz oświadczenia Starosty Płockiego z dnia 28 czerwca 2024 r. znak: GGN-II.6811.6.2024 wynika, że Skarb Państwa w dniu 31 grudnia 1998 r. nie posiadał tytułu własności do przedmiotowej działki z żadnego tytułu. Zgodnie z oświadczeniem Wójta Gminy Stara Biała z dnia 7 lutego 2024 r. Gmina Stara Biała także w dniu 31 grudnia 1998 r. nie była właścicielem przedmiotowej działki.

Zawiadomieniem z dnia 10 października 2024 r. Nr SPN-P.7533.536.2024.MSZ SPN-P.7533.537.2024.MSZ SPN-P.7533.538.2024.MSZ SPN-P.7533.539.2024.MSZ SPN-P.7533.540.2024.MSZ SPN-P.7533.541.2024.MSZ SPN-P.7533.542.2024.MSZ SPN-P.7533.543.2024.MSZ Wojewoda Mazowiecki poinformował o prowadzonym postępowaniu w sprawie potwierdzenia nabycia, w trybie art. 73 ustawy z dnia 13 października 1998 r. - Przepisy wprowadzające ustawy reformujące administrację publiczną przez Powiat Płocki prawa własności w/w nieruchomości.

Fakt ten został podany do publicznej wiadomości poprzez umieszczenie zawiadomienia o prowadzonym postępowaniu na stronie internetowej i na tablicy ogłoszeń w Starostwie Powiatowym w Płocku, Urzędzie Gminy Stara Biała i Mazowieckim Urzędzie Wojewódzkim w Warszawie - Delegaturze w Płocku.

W wyznaczonym 14 – dniowym terminie nie zostały zgłoszone przez zainteresowane strony prawa do w/w działki, ani inne wyjaśnienia mogące mieć wpływ na rozstrzygnięcie.

Na podstawie zgromadzonego w sprawie materiału dowodowego organ orzekający zważył co następuje:

Ustawa z dnia 21 marca 1985 r. o drogach publicznych (tj. Dz.U. z 2024 r., poz. 320) określa kategorie dróg publicznych, do których należą m.in. drogi powiatowe.

Na podstawie załącznika nr 3 do rozporządzenia Ministra Komunikacji z dnia 17 listopada 1986 r. w sprawie zaliczania dróg do kategorii dróg wojewódzkich w województwach: stołecznym warszawskim, jeleniogórskim, płockim, radomskim i szczecińskim (Dz.U.

z 1986 r. nr 42, poz. 205 z późn. zm.) w/w droga publiczna relacji „stacja kolejowa - Gozdowo - Proboszczewice” (obecny nr drogi 3704W), została zaliczona do kategorii dróg wojewódzkich.

Zgodnie z art. 103 ust. 3 ustawy z dnia 13 października 1998 r. - Przepisy wprowadzające ustawy reformujące administrację publiczną dotychczasowe drogi krajowe i wojewódzkie nie wymienione w rozporządzeniu Rady Ministrów z dnia 15 grudnia 1998 r. w sprawie ustalania dróg krajowych i wojewódzkich (Dz.U. Nr 160, poz. 1071) stają się z dniem 1 stycznia 1999 r. drogami powiatowymi.

W rozporządzeniu tym droga Nr 1585 „stacja kolejowa - Gozdowo - Proboszczewice” nie została wymieniona. W związku z powyższym z dniem 1 stycznia 1999 r. w/w drogę należało zaliczyć do kategorii dróg powiatowych.

Protokołem zdawczo-odbiorczym sporządzonym 8 stycznia 1999 r. wg stanu na dzień 31.12.1998 r. pomiędzy Pełnomocnikiem ds. przekształceń, będącym przedstawicielem Dyrekcji Okręgowej Dróg Publicznych w Warszawie, a Zarządem Powiatu Płockiego w/w droga przekazana została we władanie Powiatu Płockiego.

Nabyciu przez Powiat Płocki podlega działka nr 15/11 o pow. 0,15 ha położona w obrębie 0022 Proboszczewice Stare, gm. Stara Biała, pow. płocki stanowiąca część drogi powiatowej nr 1585 relacji „PKP Gozdowo - Proboszczewice” (obecny nr drogi 3704W), której granice wg faktycznego stanu władania w dniu 31.12.1998 r. określone zostały na dołączonym do wniosku wyrysie z mapy ewidencyjnej skala 1:1000, nr kancelaryjny GGN-I.6621.1339.2024. Na w/w wyrysie geodeta powiatowy potwierdził, że aktualny stan ewidencyjny przedmiotowej działki nr 15/11 z obrębu Proboszczewice Stare, gm. Stara Biała wykazanej na mapie jest zgodny ze stanem przedmiotowym tej działki na dzień 31 grudnia 1998 r.

Fakt zajęcia przedmiotowej działki nr 15/11 o pow. 0,15 ha pod drogę publiczną – część drogi powiatowej relacji „PKP Gozdowo - Proboszczewice” potwierdza również dołączone do akt sprawy pismo Zarządcy Drogi - Zarządu Dróg Powiatowych w Płocku z dnia 20 lutego 2024 r. znak: ZDP.T.460/05/2024 z którego wynika, że w/w działka nr 15/11 o pow. 0,15 ha na dzień 31.12.1998 r. – stanowiła część drogi wojewódzkiej, która z dniem 1 stycznia 1999 r. stała się drogą powiatową. Droga na odcinku przebiegającym przez działkę nr 15/11 według stanu na dzień 31 grudnia 1998 r. posiadała nawierzchnię bitumiczną o szerokości 5 m, obustronne pobocza o szerokości 1,5 m oraz lokalnie rowy przydrożne.

Starosta Płocki przedłożył dla w/w działki nr 15/11 wypisy z rejestru gruntów wg aktualnego stanu i wg stanu na dzień 31.12.1998 r. , które potwierdzają, że przedmiotowa nieruchomość była i jest zajęta pod drogę i znajduje się we władaniu samoistnym Zarządu Dróg Powiatowych.

Należy zatem uznać, na podstawie art. 73 ust.1 ustawy z dnia 13.10.1998 r. – Przepisy wprowadzające ustawy reformujące administrację publiczną, że nieruchomość położona w obrębie Proboszczewice Stare , jednostka ewidencyjna Stara Biała , oznaczona w ewidencji gruntów jako działka nr 15/11 o pow. 0,15 ha, zajęta pod drogę publiczną – część drogi powiatowej Nr 1585 relacji „PKP Gozdowo - Proboszczewice” stała się z dniem 1 stycznia 1999 r. z mocy prawa własnością Powiatu Płockiego, za odszkodowaniem, które jest ustalane wg zasad i trybu określonego w ustawie z dnia 21 sierpnia 1997 r. o gospodarce nieruchomościami (Dz.U. z 2024 r., poz. 1145).

Stosownie do art. 73 ust. 2 pkt 2 i ust. 4 ustawy z dnia 13 października 1998 r. - Przepisy wprowadzające ustawy reformujące administrację publiczną odszkodowanie wypłaca Skarb Państwa na wniosek właściciela nieruchomości złożony w okresie od 1 stycznia 2001 r. do 31 grudnia 2005 r. Po upływie tego okresu roszczenie wygasa.

Ostateczna decyzja Wojewody Mazowieckiego o stwierdzeniu nabycia własności przedmiotowej nieruchomości stanowi podstawę do wpisu w księdze wieczystej.

Pouczenie

Od niniejszej decyzji przysługuje stronom prawo wniesienia odwołania do Ministra Rozwoju i Technologii w terminie 14 dni od daty doręczenia niniejszej decyzji, za pośrednictwem Wojewody Mazowieckiego na adres: Mazowiecki Urząd Wojewódzki w Warszawie, Delegatura w Płocku, ul. Kolegialna 15, 09-402 Płock. W złożonym odwołaniu strony mogą zawrzeć wniosek o przeprowadzenie przez organ odwoławczy postępowania wyjaśniającego w zakresie niezbędnym do rozstrzygnięcia sprawy.

W trakcie biegu terminu do wniesienia odwołania strony mogą zrzec się prawa do odwołania, co skutkuje brakiem możliwości późniejszego zaskarżenia decyzji do Wojewódzkiego Sądu Administracyjnego. Jeżeli w postępowaniu bierze udział więcej stron,

decyzja staje się ostateczna i prawomocna z dniem doręczenia oświadczenia o zrzeczeniu się odwołania przez ostatnią z tych stron.

Niniejsza decyzja nie podlega opłacie skarbowej na podstawie art. 7 pkt 3 ustawy z dnia 16 listopada 2006 r. o opłacie skarbowej (t.j. Dz.U. z 2023 r. poz. 2111).

Otrzymują:

- 1) Starosta Płocki + dwa egzemplarze
po uprawomocnieniu decyzji w tym:
 - 1 przeznaczony dla Ewidencji Gruntów i Budynków
 - 1 jeden przeznaczony dla Sądu Rejonowego w Płocku
Wydział Ksiąg Wieczystych
- 2) Wójt Gminy Stara Biała.
- 3) a/a



Z up. WOJEWODY MAZOWIECKIEGO
Ewa Sławińska
Kierownik oddziału Skarbu Państwa i Nieruchomości
w delegaturze Płocku

1
 2
 3
 4
 5
 6
 7
 8
 9
 10
 11
 12
 13
 14
 15
 16
 17
 18
 19
 20
 21
 22
 23
 24
 25
 26
 27
 28
 29
 30
 31
 32
 33
 34
 35
 36
 37
 38
 39
 40
 41
 42
 43
 44
 45
 46
 47
 48
 49
 50
 51
 52
 53
 54
 55
 56
 57
 58
 59
 60
 61
 62
 63
 64
 65
 66
 67
 68
 69
 70
 71
 72
 73
 74
 75
 76
 77
 78
 79
 80
 81
 82
 83
 84
 85
 86
 87
 88
 89
 90
 91
 92
 93
 94
 95
 96
 97
 98
 99
 100



WOJEWODA MAZOWIECKI

Płock, dnia 28 listopada 2024 r.

SPN-P.7533.539.2024.MSZ

DECYZJA NR 834/P/2024

Na podstawie art. 73 ust. 1 ustawy z dnia 13 października 1998 r.- Przepisy wprowadzające ustawy reformujące administrację publiczną (Dz.U. z 1998 r. Nr 133, poz. 872 z późn. zm.) w związku z art. 2a ust. 2 ustawy z dnia 21 marca 1985 r. o drogach publicznych (tj. Dz.U. z 2024 r. poz. 320)

stwierdzam nabycie

przez Powiat Płocki z mocy prawa, z dniem 1 stycznia 1999 r. prawa własności gruntu zajętego pod drogę publiczną – część drogi powiatowej nr 1585 relacji „PKP Gozdowo - Proboszczewice ” (obecny nr drogi 3704W), położonego w obrębie 0022 Proboszczewice Stare, jednostka ewidencyjna Stara Biała, oznaczonego w ewidencji gruntów jako działka nr 17/1 o pow. 0,16 ha.

Uzasadnienie

Wnioskiem z dnia 28 czerwca 2024 r. znak: GGN-II.6811.6.2024 Starosta Płocki wystąpił o stwierdzenie nabycia przez Powiat Płocki z mocy prawa z dniem 1 stycznia 1999 r., na podstawie art. 73 ust. 1 ustawy z dnia 13 października 1998 r. – Przepisy wprowadzające ustawy reformujące administrację publiczną, prawa własności gruntu położonego w obrębie 0022 Proboszczewice Stare, jednostka ewidencyjna Stara Biała, oznaczonego w ewidencji gruntów jako działka nr 17/1 o pow. 0,16 ha, zajętego pod część drogi powiatowej nr 1585 relacji „PKP Gozdowo - Proboszczewice ”.

Stosownie do powołanego wyżej przepisu art. 73 ust. 1 w/w ustawy z dnia 13 października 1998 r., nieruchomości pozostające w dniu 31 grudnia 1998 r. we władaniu Skarbu Państwa lub właściwych jednostek samorządu terytorialnego, nie stanowiące ich własności, a zajęte pod drogi publiczne z dniem 1 stycznia 1999 r. stają się z mocy prawa

Mazowiecki Urząd Wojewódzki w Warszawie

Wydział Skarbu Państwa i Nieruchomości Oddział w Delegaturze w Płocku

09-402 Płock, ul. Kolegialna 15, tel.: (+48) 24 235 11 50, Elektroniczna Skrzynka Podawcza ePUAP: /t6j4ljd68r/skrytka

www.gov.pl/web/uw-mazowiecki

Administratorem danych osobowych jest Wojewoda Mazowiecki. Dane przetwarzane są w celu realizacji czynności urzędowych. Masz prawo do dostępu, sprostowania, ograniczenia przetwarzania danych. Więcej informacji znajdziesz na stronie www.gov.pl/web/uw-mazowiecki w zakładce ochrona danych osobowych.

własnością Skarbu Państwa lub właściwych jednostek samorządu terytorialnego za odszkodowaniem.

Dla przedmiotowej działki nr 17/1 o pow. 0,16 ha, zajętej pod drogę publiczną nie jest prowadzona księga wieczysta ani zbiór dokumentów.

Ze złożonego wniosku oraz oświadczenia Starosty Płockiego z dnia 28 czerwca 2024 r. znak: GGN-II.6811.6.2024 wynika, że Skarb Państwa w dniu 31 grudnia 1998 r. nie posiadał tytułu własności do przedmiotowej działki z żadnego tytułu. Zgodnie z oświadczeniem Wójta Gminy Stara Biała z dnia 7 lutego 2024 r. Gmina Stara Biała także w dniu 31 grudnia 1998 r. nie była właścicielem przedmiotowej działki.

Zawiadomieniem z dnia 10 października 2024 r. Nr SPN-P.7533.536.2024.MSZ SPN-P.7533.537.2024.MSZ SPN-P.7533.538.2024.MSZ SPN-P.7533.539.2024.MSZ SPN-P.7533.540.2024.MSZ SPN-P.7533.541.2024.MSZ SPN-P.7533.542.2024.MSZ SPN-P.7533.543.2024.MSZ Wojewoda Mazowiecki poinformował o prowadzonym postępowaniu w sprawie potwierdzenia nabycia, w trybie art. 73 ustawy z dnia 13 października 1998 r. - Przepisy wprowadzające ustawy reformujące administrację publiczną przez Powiat Płocki prawa własności w/w nieruchomości.

Fakt ten został podany do publicznej wiadomości poprzez umieszczenie zawiadomienia o prowadzonym postępowaniu na stronie internetowej i na tablicy ogłoszeń w Starostwie Powiatowym w Płocku, Urzędzie Gminy Stara Biała i Mazowieckim Urzędzie Wojewódzkim w Warszawie - Delegaturze w Płocku.

W wyznaczonym 14 – dniowym terminie nie zostały zgłoszone przez zainteresowane strony prawa do w/w działki, ani inne wyjaśnienia mogące mieć wpływ na rozstrzygnięcie.

Na podstawie zgromadzonego w sprawie materiału dowodowego organ orzekający zważył co następuje:

Ustawa z dnia 21 marca 1985 r. o drogach publicznych (tj. Dz.U. z 2024 r., poz. 320) określa kategorie dróg publicznych, do których należą m.in. drogi powiatowe.

Na podstawie załącznika nr 3 do rozporządzenia Ministra Komunikacji z dnia 17 listopada 1986 r. w sprawie zaliczania dróg do kategorii dróg wojewódzkich w województwach: stołecznym warszawskim, jeleniogórskim, płockim, radomskim i szczecińskim (Dz.U.

z 1986 r. nr 42, poz. 205 z późn. zm.) w/w droga publiczna relacji „stacja kolejowa - Gozdowo - Proboszczewice” (obecny nr drogi 3704W), została zaliczona do kategorii dróg wojewódzkich.

Zgodnie z art. 103 ust. 3 ustawy z dnia 13 października 1998 r. - Przepisy wprowadzające ustawy reformujące administrację publiczną dotychczasowe drogi krajowe i wojewódzkie nie wymienione w rozporządzeniu Rady Ministrów z dnia 15 grudnia 1998 r. w sprawie ustalania dróg krajowych i wojewódzkich (Dz.U. Nr 160, poz. 1071) stają się z dniem 1 stycznia 1999 r. drogami powiatowymi.

W rozporządzeniu tym droga Nr 1585 „stacja kolejowa - Gozdowo - Proboszczewice” nie została wymieniona. W związku z powyższym z dniem 1 stycznia 1999 r. w/w drogę należało zaliczyć do kategorii dróg powiatowych.

Protokółem zdawczo-odbiorczym sporządzonym 8 stycznia 1999 r. wg stanu na dzień 31.12.1998 r. pomiędzy Pełnomocnikiem ds. przekształceń, będącym przedstawicielem Dyrekcji Okręgowej Dróg Publicznych w Warszawie, a Zarządem Powiatu Płockiego w/w droga przekazana została we władanie Powiatu Płockiego.

Nabyciu przez Powiat Płocki podlega działka nr 17/1 o pow. 0,16 ha położona w obrębie 0022 Proboszczewice Stare, gm. Stara Biała, pow. płocki stanowiąca część drogi powiatowej nr 1585 relacji „PKP Gozdowo - Proboszczewice” (obecny nr drogi 3704W), której granice wg faktycznego stanu władania w dniu 31.12.1998 r. określone zostały na dołączonym do wniosku wyrysie z mapy ewidencyjnej skala 1:1000, nr kancelaryjny GGN-I.6621.1339.2024. Na w/w wyrysie geodeta powiatowy potwierdził, że aktualny stan ewidencyjny przedmiotowej działki nr 17/1 z obrębu Proboszczewice Stare, gm. Stara Biała wykazanej na mapie jest zgodny ze stanem przedmiotowym tej działki na dzień 31 grudnia 1998 r.

Fakt zajęcia przedmiotowej działki nr 17/1 o pow. 0,16 ha pod drogę publiczną – część drogi powiatowej relacji „PKP Gozdowo - Proboszczewice” potwierdza również dołączone do akt sprawy pismo Zarządcy Drogi - Zarządu Dróg Powiatowych w Płocku z dnia 20 lutego 2024 r. znak: ZDP.T.460/05/2024 z którego wynika, że w/w działka nr 17/1 o pow. 0,16 ha na dzień 31.12.1998 r. – stanowiła część drogi wojewódzkiej, która z dniem 1 stycznia 1999 r. stała się drogą powiatową. Droga na odcinku przebiegającym przez działkę nr 17/1 według stanu na dzień 31 grudnia 1998 r. posiadała nawierzchnię bitumiczną o szerokości 5 m, obustronne pobocza o szerokości 1,5 m oraz lokalnie rowy przydrożne.

Starosta Płocki przedłożył dla w/w działki nr 17/1 wypisy z rejestru gruntów wg aktualnego stanu i wg stanu na dzień 31.12.1998 r. , które potwierdzają, że przedmiotowa nieruchomość była i jest zajęta pod drogę i znajduje się we władaniu samoistnym Zarządu Dróg Powiatowych.

Należy zatem uznać, na podstawie art. 73 ust.1 ustawy z dnia 13.10.1998 r. – Przepisy wprowadzające ustawy reformujące administrację publiczną, że nieruchomość położona w obrębie Proboszczewice Stare, jednostka ewidencyjna Stara Biała , oznaczona w ewidencji gruntów jako działka nr 17/1 o pow. 0,16 ha, zajęta pod drogę publiczną – część drogi powiatowej Nr 1585 relacji „PKP Gozdowo - Proboszczewice” stała się z dniem 1 stycznia 1999 r. z mocy prawa własnością Powiatu Płockiego, za odszkodowaniem, które jest ustalane wg zasad i trybu określonego w ustawie z dnia 21 sierpnia 1997 r. o gospodarce nieruchomościami (Dz.U. z 2024 r., poz. 1145).

Stosownie do art. 73 ust. 2 pkt 2 i ust. 4 ustawy z dnia 13 października 1998 r. - Przepisy wprowadzające ustawy reformujące administrację publiczną odszkodowanie wypłaca Skarb Państwa na wniosek właściciela nieruchomości złożony w okresie od 1 stycznia 2001 r. do 31 grudnia 2005 r. Po upływie tego okresu roszczenie wygasa.

Ostateczna decyzja Wojewody Mazowieckiego o stwierdzeniu nabycia własności przedmiotowej nieruchomości stanowi podstawę do wpisu w księdze wieczystej.

Pouczenie

Od niniejszej decyzji przysługuje stronom prawo wniesienia odwołania do Ministra Rozwoju i Technologii w terminie 14 dni od daty doręczenia niniejszej decyzji, za pośrednictwem Wojewody Mazowieckiego na adres: Mazowiecki Urząd Wojewódzki w Warszawie, Delegatura w Płocku, ul. Kolegialna 15, 09-402 Płock. W złożonym odwołaniu strony mogą zawrzeć wniosek o przeprowadzenie przez organ odwoławczy postępowania wyjaśniającego w zakresie niezbędnym do rozstrzygnięcia sprawy.

W trakcie biegu terminu do wniesienia odwołania strony mogą zrzec się prawa do odwołania, co skutkuje brakiem możliwości późniejszego zaskarżenia decyzji do Wojewódzkiego Sądu Administracyjnego. Jeżeli w postępowaniu bierze udział więcej stron, decyzja staje się ostateczna i prawomocna z dniem doręczenia oświadczenia o zrzeczeniu się odwołania przez ostatnią z tych stron.

Niniejsza decyzja nie podlega opłacie skarbowej na podstawie art. 7 pkt 3 ustawy z dnia 16 listopada 2006 r. o opłacie skarbowej (t.j. Dz.U. z 2023 r. poz. 2111).



Wojewoda Mazowiecki
Zup. WOJEWODY MAZOWIECKIEGO

Ewa Śliwińska

Kierownik oddziału Skarbu Państwa i Nieruchomości
w delegaturze Płocku

Otrzymują:

- 1) Starosta Płocki + dwa egzemplarze
po uprawomocnieniu decyzji w tym:
 - 1 przeznaczony dla Ewidencji Gruntów i Budynków
 - 1 jeden przeznaczony dla Sądu Rejonowego w Płocku
Wydział Ksiąg Wieczystych
- 2) Wójt Gminy Stara Biała.
- 3) a/a

100

100

100

100



WOJEWODA MAZOWIECKI

Płock, dnia 29 listopada 2024 r.

SPN-P.7533.540.2024.MSZ

DECYZJA NR 835/P/2024

Na podstawie art. 73 ust. 1 ustawy z dnia 13 października 1998 r.- Przepisy wprowadzające ustawy reformujące administrację publiczną (Dz.U. z 1998 r. Nr 133, poz. 872 z późn. zm.) w związku z art. 2a ust. 2 ustawy z dnia 21 marca 1985 r. o drogach publicznych (tj. Dz.U. z 2024 r. poz. 320)

stwierdzam nabycie

przez Powiat Płocki z mocy prawa, z dniem 1 stycznia 1999 r. prawa własności gruntu zajętego pod drogę publiczną – część drogi powiatowej nr 1585 relacji „PKP Gozdowo - Proboszczewice ” (obecny nr drogi 3704W), położonego w obrębie 0022 Proboszczewice Stare, jednostka ewidencyjna Stara Biała, oznaczonego w ewidencji gruntów jako działka nr 18/3 o pow. 0,03 ha.

Uzasadnienie

Wnioskiem z dnia 28 czerwca 2024 r. znak: GGN-II.6811.6.2024 Starosta Płocki wystąpił o stwierdzenie nabycia przez Powiat Płocki z mocy prawa z dniem 1 stycznia 1999 r., na podstawie art. 73 ust. 1 ustawy z dnia 13 października 1998 r. – Przepisy wprowadzające ustawy reformujące administrację publiczną, prawa własności gruntu położonego w obrębie 0022 Proboszczewice Stare, jednostka ewidencyjna Stara Biała, oznaczonego w ewidencji gruntów jako działka nr 18/3 o pow. 0,03 ha, zajętego pod część drogi powiatowej nr 1585 relacji „PKP Gozdowo - Proboszczewice ”.

Stosownie do powołanego wyżej przepisu art. 73 ust. 1 w/w ustawy z dnia 13 października 1998 r., nieruchomości pozostające w dniu 31 grudnia 1998 r. we władaniu Skarbu Państwa lub właściwych jednostek samorządu terytorialnego, nie stanowiące ich własności, a zajęte pod drogi publiczne z dniem 1 stycznia 1999 r. stają się z mocy prawa

Mazowiecki Urząd Wojewódzki w Warszawie
Wydział Skarbu Państwa i Nieruchomości Oddział w Delegaturze w Płocku
09-402 Płock, ul. Kolegialna 15, tel.: (+48) 24 235 11 50, Elektroniczna Skrzynka Podawcza ePUAP: /t6j4ljd68r/skrytka
www.gov.pl/web/uw-mazowiecki

Administratorem danych osobowych jest Wojewoda Mazowiecki. Dane przetwarzane są w celu realizacji czynności urzędowych. Masz prawo do dostępu, sprostowania, ograniczenia przetwarzania danych. Więcej informacji znajdziesz na stronie www.gov.pl/web/uw-mazowiecki w zakładce ochrona danych osobowych.

własnością Skarbu Państwa lub właściwych jednostek samorządu terytorialnego za odszkodowaniem.

Dla przedmiotowej działki nr 18/3 o pow. 0,03 ha, zajętej pod drogę publiczną nie jest prowadzona księga wieczysta ani zbiór dokumentów.

Ze złożonego wniosku oraz oświadczenia Starosty Płockiego z dnia 28 czerwca 2024 r. znak: GGN-II.6811.6.2024 wynika, że Skarb Państwa w dniu 31 grudnia 1998 r. nie posiadał tytułu własności do przedmiotowej działki z żadnego tytułu. Zgodnie z oświadczeniem Wójta Gminy Stara Biała z dnia 7 lutego 2024 r. Gmina Stara Biała także w dniu 31 grudnia 1998 r. nie była właścicielem przedmiotowej działki.

Zawiadomieniem z dnia 10 października 2024 r. Nr SPN-P.7533.536.2024.MSZ SPN-P.7533.537.2024.MSZ SPN-P.7533.538.2024.MSZ SPN-P.7533.539.2024.MSZ SPN-P.7533.540.2024.MSZ SPN-P.7533.541.2024.MSZ SPN-P.7533.542.2024.MSZ SPN-P.7533.543.2024.MSZ Wojewoda Mazowiecki poinformował o prowadzonym postępowaniu w sprawie potwierdzenia nabycia, w trybie art. 73 ustawy z dnia 13 października 1998 r. - Przepisy wprowadzające ustawy reformujące administrację publiczną przez Powiat Płocki prawa własności w/w nieruchomości.

Fakt ten został podany do publicznej wiadomości poprzez umieszczenie zawiadomienia o prowadzonym postępowaniu na stronie internetowej i na tablicy ogłoszeń w Starostwie Powiatowym w Płocku, Urzędzie Gminy Stara Biała i Mazowieckim Urzędzie Wojewódzkim w Warszawie - Delegaturze w Płocku.

W wyznaczonym 14 – dniowym terminie nie zostały zgłoszone przez zainteresowane strony prawa do w/w działki, ani inne wyjaśnienia mogące mieć wpływ na rozstrzygnięcie.

Na podstawie zgromadzonego w sprawie materiału dowodowego organ orzekający zważył co następuje:

Ustawa z dnia 21 marca 1985 r. o drogach publicznych (tj. Dz.U. z 2024 r., poz. 320) określa kategorie dróg publicznych, do których należą m.in. drogi powiatowe.

Na podstawie załącznika nr 3 do rozporządzenia Ministra Komunikacji z dnia 17 listopada 1986 r. w sprawie zaliczania dróg do kategorii dróg wojewódzkich w województwach: stołecznym warszawskim, jeleniogórskim, płockim, radomskim i szczecińskim (Dz.U.

z 1986 r. nr 42, poz. 205 z późn. zm.) w/w droga publiczna relacji „stacja kolejowa - Gozdowo - Proboszczewice” (obecny nr drogi 3704W), została zaliczona do kategorii dróg wojewódzkich.

Zgodnie z art. 103 ust. 3 ustawy z dnia 13 października 1998 r. - Przepisy wprowadzające ustawy reformujące administrację publiczną dotychczasowe drogi krajowe i wojewódzkie nie wymienione w rozporządzeniu Rady Ministrów z dnia 15 grudnia 1998 r. w sprawie ustalania dróg krajowych i wojewódzkich (Dz.U. Nr 160, poz. 1071) stają się z dniem 1 stycznia 1999 r. drogami powiatowymi.

W rozporządzeniu tym droga Nr 1585 „stacja kolejowa - Gozdowo - Proboszczewice” nie została wymieniona. W związku z powyższym z dniem 1 stycznia 1999 r. w/w drogę należało zaliczyć do kategorii dróg powiatowych.

Protokołem zdawczo-odbiorczym sporządzonym 8 stycznia 1999 r. wg stanu na dzień 31.12.1998 r. pomiędzy Pełnomocnikiem ds. przekształceń, będącym przedstawicielem Dyrekcji Okręgowej Dróg Publicznych w Warszawie, a Zarządem Powiatu Płockiego w/w droga przekazana została we władanie Powiatu Płockiego.

Nabyciu przez Powiat Płocki podlega działka nr 18/3 o pow. 0,03 ha położona w obrębie 0022 Proboszczewice Stare, gm. Stara Biała, pow. płocki stanowiąca część drogi powiatowej nr 1585 relacji „PKP Gozdowo - Proboszczewice” (obecny nr drogi 3704W), której granice wg faktycznego stanu władania w dniu 31.12.1998 r. określone zostały na dołączonym do wniosku wyrysie z mapy ewidencyjnej skala 1:1000, nr kancelaryjny GGN-I.6621.1339.2024. Na w/w wyrysie geodeta powiatowy potwierdził, że aktualny stan ewidencyjny przedmiotowej działki nr 18/3 z obrębu Proboszczewice Stare, gm. Stara Biała wykazanej na mapie jest zgodny ze stanem przedmiotowym tej działki na dzień 31 grudnia 1998 r.

Fakt zajęcia przedmiotowej działki nr 18/3 o pow. 0,03 ha pod drogę publiczną – część drogi powiatowej relacji „PKP Gozdowo - Proboszczewice” potwierdza również dołączone do akt sprawy pismo Zarządcy Drogi - Zarządu Dróg Powiatowych w Płocku z dnia 20 lutego 2024 r. znak: ZDP.T.460/05/2024 z którego wynika, że w/w działka nr 18/3 o pow. 0,03 ha na dzień 31.12.1998 r. – stanowiła część drogi wojewódzkiej, która z dniem 1 stycznia 1999 r. stała się drogą powiatową. Droga na odcinku przebiegającym przez działkę nr 18/3 według stanu na dzień 31 grudnia 1998 r. posiadała nawierzchnię bitumiczną o szerokości 5 m, obustronne pobocza o szerokości 1,5 m oraz lokalnie rowy przydrożne.

Starosta Płocki przedłożył dla w/w działki nr 18/3 wypisy z rejestru gruntów wg aktualnego stanu i wg stanu na dzień 31.12.1998 r. , które potwierdzają, że przedmiotowa nieruchomość była i jest zajęta pod drogę i znajduje się we władaniu samoistnym Zarządu Dróg Powiatowych.

Należy zatem uznać, na podstawie art. 73 ust.1 ustawy z dnia 13.10.1998 r. – Przepisy wprowadzające ustawy reformujące administrację publiczną, że nieruchomość położona w obrębie Proboszczewice Stare, jednostka ewidencyjna Stara Biała , oznaczona w ewidencji gruntów jako działka nr 18/3 o pow. 0,03 ha, zajęta pod drogę publiczną – część drogi powiatowej Nr 1585 relacji „PKP Gozdowo - Proboszczewice” stała się z dniem 1 stycznia 1999 r. z mocy prawa własnością Powiatu Płockiego, za odszkodowaniem, które jest ustalane wg zasad i trybu określonego w ustawie z dnia 21 sierpnia 1997 r. o gospodarce nieruchomościami (Dz.U. z 2024 r., poz. 1145).

Stosownie do art. 73 ust. 2 pkt 2 i ust. 4 ustawy z dnia 13 października 1998 r. - Przepisy wprowadzające ustawy reformujące administrację publiczną odszkodowanie wypłaca Skarb Państwa na wniosek właściciela nieruchomości złożony w okresie od 1 stycznia 2001 r. do 31 grudnia 2005 r. Po upływie tego okresu roszczenie wygasa.

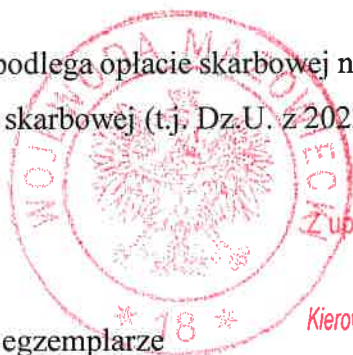
Ostateczna decyzja Wojewody Mazowieckiego o stwierdzeniu nabycia własności przedmiotowej nieruchomości stanowi podstawę do wpisu w księdze wieczystej.

Pouczenie

Od niniejszej decyzji przysługuje stronom prawo wniesienia odwołania do Ministra Rozwoju i Technologii w terminie 14 dni od daty doręczenia niniejszej decyzji, za pośrednictwem Wojewody Mazowieckiego na adres: Mazowiecki Urząd Wojewódzki w Warszawie, Delegatura w Płocku, ul. Kolegialna 15, 09-402 Płock. W złożonym odwołaniu strony mogą zawrzeć wniosek o przeprowadzenie przez organ odwoławczy postępowania wyjaśniającego w zakresie niezbędnym do rozstrzygnięcia sprawy.

W trakcie biegu terminu do wniesienia odwołania strony mogą zrzec się prawa do odwołania, co skutkuje brakiem możliwości późniejszego zaskarżenia decyzji do Wojewódzkiego Sądu Administracyjnego. Jeżeli w postępowaniu bierze udział więcej stron, decyzja staje się ostateczna i prawomocna z dniem doręczenia oświadczenia o zrzeczeniu się odwołania przez ostatnią z tych stron.

Niniejsza decyzja nie podlega opłacie skarbowej na podstawie art. 7 pkt 3 ustawy z dnia 16 listopada 2006 r. o opłacie skarbowej (t.j. Dz.U. z 2023 r. poz. 2111).



Z up. WOJEWODY MAZOWIECKIEGO

Ewa Świńska

Kierownik oddziału Skarbu Państwa i Nieruchomości
w delegaturze Płocku

Otrzymują:

1) Starosta Płocki + dwa egzemplarze

po uprawomocnieniu decyzji w tym:

- 1 przeznaczony dla Ewidencji Gruntów i Budynków
 - 1 jeden przeznaczony dla Sądu Rejonowego w Płocku
- Wydział Ksiąg Wieczystych

2) Wójt Gminy Stara Biała.

3) a/a

Faint, illegible text or markings in the upper left quadrant of the page.



WOJEWODA MAZOWIECKI

Płock, dnia 04 grudnia 2024 r.

SPN-P.7533.541.2024.MSZ

DECYZJA NR 836/P/2024

Na podstawie art. 73 ust. 1 ustawy z dnia 13 października 1998 r.- Przepisy wprowadzające ustawy reformujące administrację publiczną (Dz.U. z 1998 r. Nr 133, poz. 872 z późn. zm.) w związku z art. 2a ust. 2 ustawy z dnia 21 marca 1985 r. o drogach publicznych (tj. Dz.U. z 2024 r. poz. 320)

stwierdzam nabycie

przez Powiat Płocki z mocy prawa, z dniem 1 stycznia 1999 r. prawa własności gruntu zajętego pod drogę publiczną – część drogi powiatowej nr 1585 relacji „PKP Gozdowo - Proboszczewice ” (obecny nr drogi 3704W), położonego w obrębie 0022 Proboszczewice Stare, jednostka ewidencyjna Stara Biała, oznaczonego w ewidencji gruntów jako działka nr 69/2 o pow. 0,0021 ha.

Uzasadnienie

Wnioskiem z dnia 28 czerwca 2024 r. znak: GGN-II.6811.6.2024 Starosta Płocki wystąpił o stwierdzenie nabycia przez Powiat Płocki z mocy prawa z dniem 1 stycznia 1999 r., na podstawie art. 73 ust. 1 ustawy z dnia 13 października 1998 r. – Przepisy wprowadzające ustawy reformujące administrację publiczną, prawa własności gruntu położonego w obrębie 0022 Proboszczewice Stare, jednostka ewidencyjna Stara Biała, oznaczonego w ewidencji gruntów jako działka nr 69/2 o pow. 0,0021 ha, zajętego pod część drogi powiatowej nr 1585 relacji „PKP Gozdowo - Proboszczewice ”.

Stosownie do powołanego wyżej przepisu art. 73 ust. 1 w/w ustawy z dnia 13 października 1998 r., nieruchomości pozostające w dniu 31 grudnia 1998 r. we władaniu Skarbu Państwa lub właściwych jednostek samorządu terytorialnego, nie stanowiące ich własności, a zajęte pod drogi publiczne z dniem 1 stycznia 1999 r. stają się z mocy prawa

Mazowiecki Urząd Wojewódzki w Warszawie
Wydział Skarbu Państwa i Nieruchomości Oddział w Delegaturze w Płocku
09-402 Płock, ul. Kolegialna 15, tel.: (+48) 24 235 11 50, Elektroniczna Skrzynka Podawcza ePUAP: /t6j4ljd68r/skrytka
www.gov.pl/web/uw-mazowiecki

Administratorem danych osobowych jest Wojewoda Mazowiecki. Dane przetwarzane są w celu realizacji czynności urzędowych. Masz prawo do dostępu, sprostowania, ograniczenia przetwarzania danych. Więcej informacji znajdziesz na stronie www.gov.pl/web/uw-mazowiecki w zakładce ochrona danych osobowych.

własnością Skarbu Państwa lub właściwych jednostek samorządu terytorialnego za odszkodowaniem.

Dla przedmiotowej działki nr 69/2 o pow. 0,0021 ha, zajętej pod drogę publiczną nie jest prowadzona księga wieczysta ani zbior dokumentów.

Ze złożonego wniosku oraz oświadczenia Starosty Płockiego z dnia 28 czerwca 2024 r. znak: GGN-II.6811.6.2024 wynika, że Skarb Państwa w dniu 31 grudnia 1998 r. nie posiadał tytułu własności do przedmiotowej działki z żadnego tytułu. Zgodnie z oświadczeniem Wójta Gminy Stara Biała z dnia 7 lutego 2024 r. Gmina Stara Biała także w dniu 31 grudnia 1998 r. nie była właścicielem przedmiotowej działki.

Zawiadomieniem z dnia 10 października 2024 r. Nr SPN-P.7533.536.2024.MSZ SPN-P.7533.537.2024.MSZ SPN-P.7533.538.2024.MSZ SPN-P.7533.539.2024.MSZ SPN-P.7533.540.2024.MSZ SPN-P.7533.541.2024.MSZ SPN-P.7533.542.2024.MSZ SPN-P.7533.543.2024.MSZ Wojewoda Mazowiecki poinformował o prowadzonym postępowaniu w sprawie potwierdzenia nabycia, w trybie art. 73 ustawy z dnia 13 października 1998 r. - Przepisy wprowadzające ustawy reformujące administrację publiczną przez Powiat Płocki prawa własności w/w nieruchomości.

Fakt ten został podany do publicznej wiadomości poprzez umieszczenie zawiadomienia o prowadzonym postępowaniu na stronie internetowej i na tablicy ogłoszeń w Starostwie Powiatowym w Płocku, Urzędzie Gminy Stara Biała i Mazowieckim Urzędzie Wojewódzkim w Warszawie - Delegaturze w Płocku.

W wyznaczonym 14 – dniowym terminie nie zostały zgłoszone przez zainteresowane strony prawa do w/w działki, ani inne wyjaśnienia mogące mieć wpływ na rozstrzygnięcie.

Na podstawie zgromadzonego w sprawie materiału dowodowego organ orzekający zważył co następuje:

Ustawa z dnia 21 marca 1985 r. o drogach publicznych (tj. Dz.U. z 2024 r., poz. 320) określa kategorie dróg publicznych, do których należą m.in. drogi powiatowe.

Na podstawie załącznika nr 3 do rozporządzenia Ministra Komunikacji z dnia 17 listopada 1986 r. w sprawie zaliczania dróg do kategorii dróg wojewódzkich w województwach: stołecznym warszawskim, jeleniogórskim, płockim, radomskim i szczecińskim (Dz.U.

z 1986 r. nr 42, poz. 205 z późn. zm.) w/w droga publiczna relacji „stacja kolejowa - Gozdowo - Proboszczewice” (obecny nr drogi 3704W), została zaliczona do kategorii dróg wojewódzkich.

Zgodnie z art. 103 ust. 3 ustawy z dnia 13 października 1998 r. - Przepisy wprowadzające ustawy reformujące administrację publiczną dotychczasowe drogi krajowe i wojewódzkie nie wymienione w rozporządzeniu Rady Ministrów z dnia 15 grudnia 1998 r. w sprawie ustalania dróg krajowych i wojewódzkich (Dz.U. Nr 160, poz. 1071) stają się z dniem 1 stycznia 1999 r. drogami powiatowymi.

W rozporządzeniu tym droga Nr 1585 „stacja kolejowa - Gozdowo - Proboszczewice” nie została wymieniona. W związku z powyższym z dniem 1 stycznia 1999 r. w/w drogę należało zaliczyć do kategorii dróg powiatowych.

Protokółem zdawczo-odbiorczym sporządzonym 8 stycznia 1999 r. wg stanu na dzień 31.12.1998 r. pomiędzy Pełnomocnikiem ds. przekształceń, będącym przedstawicielem Dyrekcji Okręgowej Dróg Publicznych w Warszawie, a Zarządem Powiatu Płockiego w/w droga przekazana została we władanie Powiatu Płockiego.

Nabyciu przez Powiat Płocki podlega działka nr 69/2 o pow. 0,0021 ha położona w obrębie 0022 Proboszczewice Stare, gm. Stara Biała, pow. płocki stanowiąca część drogi powiatowej nr 1585 relacji „PKP Gozdowo - Proboszczewice” (obecny nr drogi 3704W), której granice wg faktycznego stanu władania w dniu 31.12.1998 r. określone zostały na dołączonym do wniosku wyrzysie z mapy ewidencyjnej skala 1:4000, nr kancelaryjny GGN-I.6621.1339.2024. Na w/w wyrzysie geodeta powiatowy potwierdził, że aktualny stan ewidencyjny przedmiotowej działki nr 69/2 z obrębu Proboszczewice Stare, gm. Stara Biała wykazanej na mapie jest zgodny ze stanem przedmiotowym tej działki na dzień 31 grudnia 1998 r.

Fakt zajęcia przedmiotowej działki nr 69/2 o pow. 0,0021 ha pod drogę publiczną – część drogi powiatowej relacji „PKP Gozdowo - Proboszczewice” potwierdza również dołączone do akt sprawy pismo Zarządcy Drogi - Zarządu Dróg Powiatowych w Płocku z dnia 20 lutego 2024 r. znak: ZDP.T.460/05/2024 z którego wynika, że w/w działka nr 69/2 o pow. 0,0021 ha na dzień 31.12.1998 r. – stanowiła część drogi wojewódzkiej, która z dniem 1 stycznia 1999 r. stała się drogą powiatową. Droga na odcinku przebiegającym przez działkę nr 69/2 według stanu na dzień 31 grudnia 1998 r. posiadała nawierzchnię bitumiczną o szerokości 5 m, obustronne pobocza o szerokości 1,5 m oraz lokalnie rowy przydrożne.

Starosta Płocki przedłożył dla w/w działki nr 69/2 wypisy z rejestru gruntów wg aktualnego stanu i wg stanu na dzień 31.12.1998 r. , które potwierdzają, że przedmiotowa nieruchomość była i jest zajęta pod drogę i znajduje się we władaniu samoistnym Zarządu Dróg Powiatowych.

Należy zatem uznać, na podstawie art. 73 ust.1 ustawy z dnia 13.10.1998 r. – Przepisy wprowadzające ustawy reformujące administrację publiczną, że nieruchomość położona w obrębie Proboszczewice Stare, jednostka ewidencyjna Stara Biała , oznaczona w ewidencji gruntów jako działka nr 69/2 o pow. 0,0021 ha, zajęta pod drogę publiczną – część drogi powiatowej Nr 1585 relacji „PKP Gozdowo - Proboszczewice” stała się z dniem 1 stycznia 1999 r. z mocy prawa własnością Powiatu Płockiego, za odszkodowaniem, które jest ustalane wg zasad i trybu określonego w ustawie z dnia 21 sierpnia 1997 r. o gospodarce nieruchomościami (Dz.U. z 2024 r., poz. 1145).

Stosownie do art. 73 ust. 2 pkt 2 i ust. 4 ustawy z dnia 13 października 1998 r. - Przepisy wprowadzające ustawy reformujące administrację publiczną odszkodowanie wypłaca Skarb Państwa na wniosek właściciela nieruchomości złożony w okresie od 1 stycznia 2001 r. do 31 grudnia 2005 r. Po upływie tego okresu roszczenie wygasa.

Ostateczna decyzja Wojewody Mazowieckiego o stwierdzeniu nabycia własności przedmiotowej nieruchomości stanowi podstawę do wpisu w księdze wieczystej.

Pouczenie


Od niniejszej decyzji przysługuje stronom prawo wniesienia odwołania do Ministra Rozwoju i Technologii w terminie 14 dni od daty doręczenia niniejszej decyzji, za pośrednictwem Wojewody Mazowieckiego na adres: Mazowiecki Urząd Wojewódzki w Warszawie, Delegatura w Płocku, ul. Kolegialna 15, 09-402 Płock. W złożonym odwołaniu strony mogą zawrzeć wniosek o przeprowadzenie przez organ odwoławczy postępowania wyjaśniającego w zakresie niezbędnym do rozstrzygnięcia sprawy.

W trakcie biegu terminu do wniesienia odwołania strony mogą zrzec się prawa do odwołania, co skutkuje brakiem możliwości późniejszego zaskarżenia decyzji do Wojewódzkiego Sądu Administracyjnego. Jeżeli w postępowaniu bierze udział więcej stron, decyzja staje się ostateczna i prawomocna z dniem doręczenia oświadczenia o zrzeczeniu się odwołania przez ostatnią z tych stron.

Niniejsza decyzja nie podlega opłacie skarbowej na podstawie art. 7 pkt 3 ustawy z dnia 16 listopada 2006 r. o opłacie skarbowej (t.j. Dz.U. z 2023 r. poz. 2111).

Otrzymują:

- 1) Starosta Płocki + dwa egzemplarze
po uprawomocnieniu decyzji w tym:
 - 1 przeznaczony dla Ewidencji Gruntów i Budynków
 - 1 jeden przeznaczony dla Sądu Rejonowego w Płocku
Wydział Ksiąg Wieczystych
- 2) Wójt Gminy Stara Biała
- 3) a/a



Z up. WOJEWODY MAZOWIECKIEGO

Ewa Śliwińska
Kierownik oddziału Skarbu Państwa i Nieruchomości
w delegaturze Płocku

Faint, illegible text or markings in the upper left quadrant of the page.



WOJEWODA MAZOWIECKI

Płock, dnia 04 grudnia 2024 r.

SPN-P.7533.542.2024.MSZ

DECYZJA NR 837/P/2024

Na podstawie art. 73 ust. 1 ustawy z dnia 13 października 1998 r.- Przepisy wprowadzające ustawy reformujące administrację publiczną (Dz.U. z 1998 r. Nr 133, poz. 872 z późn. zm.) w związku z art. 2a ust. 2 ustawy z dnia 21 marca 1985 r. o drogach publicznych (tj. Dz.U. z 2024 r. poz. 320)

stwierdzam nabycie

przez Powiat Płocki z mocy prawa, z dniem 1 stycznia 1999 r. prawa własności gruntu zajętego pod drogę publiczną – część drogi powiatowej nr 1585 relacji „PKP Gozdowo - Proboszczewice” (obecny nr drogi 3704W), położonego w obrębie 0022 Proboszczewice Stare, jednostka ewidencyjna Stara Biała, oznaczonego w ewidencji gruntów jako działka nr 69/3 o pow. 1,27 ha.

Uzasadnienie

Wnioskiem z dnia 28 czerwca 2024 r. znak: GGN-II.6811.6.2024 Starosta Płocki wystąpił o stwierdzenie nabycia przez Powiat Płocki z mocy prawa z dniem 1 stycznia 1999 r., na podstawie art. 73 ust. 1 ustawy z dnia 13 października 1998 r. – Przepisy wprowadzające ustawy reformujące administrację publiczną, prawa własności gruntu położonego w obrębie 0022 Proboszczewice Stare, jednostka ewidencyjna Stara Biała, oznaczonego w ewidencji gruntów jako działka nr 69/3 o pow. 1,27 ha, zajętego pod część drogi powiatowej nr 1585 relacji „PKP Gozdowo - Proboszczewice”.

Stosownie do powołanego wyżej przepisu art. 73 ust. 1 w/w ustawy z dnia 13 października 1998 r., nieruchomości pozostające w dniu 31 grudnia 1998 r. we władaniu Skarbu Państwa lub właściwych jednostek samorządu terytorialnego, nie stanowiące ich własności, a zajęte pod drogi publiczne z dniem 1 stycznia 1999 r. stają się z mocy prawa

Mazowiecki Urząd Wojewódzki w Warszawie

Wydział Skarbu Państwa i Nieruchomości Oddział w Delegaturze w Płocku

09-402 Płock, ul. Kolegiarna 15, tel.: (+48) 24 235 11 50, Elektroniczna Skrzynka Podawcza ePUAP: /t6j4ljd68r/skrytka

www.gov.pl/web/uw-mazowiecki

Administratorem danych osobowych jest Wojewoda Mazowiecki. Dane przetwarzane są w celu realizacji czynności urzędowych. Masz prawo do dostępu, sprostowania, ograniczenia przetwarzania danych. Więcej informacji znajdziesz na stronie www.gov.pl/web/uw-mazowiecki w zakładce ochrona danych osobowych.

własnością Skarbu Państwa lub właściwych jednostek samorządu terytorialnego za odszkodowaniem.

Dla przedmiotowej działki nr 69/3 o pow. 1,27 ha, zajętej pod drogę publiczną nie jest prowadzona księga wieczysta ani zbiór dokumentów.

Ze złożonego wniosku oraz oświadczenia Starosty Płockiego z dnia 28 czerwca 2024 r. znak: GGN-II.6811.6.2024 wynika, że Skarb Państwa w dniu 31 grudnia 1998 r. nie posiadał tytułu własności do przedmiotowej działki z żadnego tytułu. Zgodnie z oświadczeniem Wójta Gminy Stara Biała z dnia 7 lutego 2024 r. Gmina Stara Biała także w dniu 31 grudnia 1998 r. nie była właścicielem przedmiotowej działki.

Zawiadomieniem z dnia 10 października 2024 r. Nr SPN-P.7533.536.2024.MSZ SPN-P.7533.537.2024.MSZ SPN-P.7533.538.2024.MSZ SPN-P.7533.539.2024.MSZ SPN-P.7533.540.2024.MSZ SPN-P.7533.541.2024.MSZ SPN-P.7533.542.2024.MSZ SPN-P.7533.543.2024.MSZ Wojewoda Mazowiecki poinformował o prowadzonym postępowaniu w sprawie potwierdzenia nabycia, w trybie art. 73 ustawy z dnia 13 października 1998 r. - Przepisy wprowadzające ustawy reformujące administrację publiczną przez Powiat Płocki prawa własności w/w nieruchomości.

Fakt ten został podany do publicznej wiadomości poprzez umieszczenie zawiadomienia o prowadzonym postępowaniu na stronie internetowej i na tablicy ogłoszeń w Starostwie Powiatowym w Płocku, Urzędzie Gminy Stara Biała i Mazowieckim Urzędzie Wojewódzkim w Warszawie - Delegaturze w Płocku.

W wyznaczonym 14 – dniowym terminie nie zostały zgłoszone przez zainteresowane strony prawa do w/w działki, ani inne wyjaśnienia mogące mieć wpływ na rozstrzygnięcie.

Na podstawie zgromadzonego w sprawie materiału dowodowego organ orzekający zważył co następuje:

Ustawa z dnia 21 marca 1985 r. o drogach publicznych (tj. Dz.U. z 2024 r., poz. 320) określa kategorie dróg publicznych, do których należą m.in. drogi powiatowe.

Na podstawie załącznika nr 3 do rozporządzenia Ministra Komunikacji z dnia 17 listopada 1986 r. w sprawie zaliczania dróg do kategorii dróg wojewódzkich w województwach: stołecznym warszawskim, jeleniogórskim, płockim, radomskim i szczecińskim (Dz.U.

z 1986 r. nr 42, poz. 205 z późn. zm.) w/w droga publiczna relacji „stacja kolejowa - Gozdowo - Proboszczewice” (obecny nr drogi 3704W), została zaliczona do kategorii dróg wojewódzkich.

Zgodnie z art. 103 ust. 3 ustawy z dnia 13 października 1998 r. - Przepisy wprowadzające ustawy reformujące administrację publiczną dotychczasowe drogi krajowe i wojewódzkie nie wymienione w rozporządzeniu Rady Ministrów z dnia 15 grudnia 1998 r. w sprawie ustalania dróg krajowych i wojewódzkich (Dz.U. Nr 160, poz. 1071) stają się z dniem 1 stycznia 1999 r. drogami powiatowymi.

W rozporządzeniu tym droga Nr 1585 „stacja kolejowa - Gozdowo - Proboszczewice” nie została wymieniona. W związku z powyższym z dniem 1 stycznia 1999 r. w/w drogę należało zaliczyć do kategorii dróg powiatowych.

Protokołem zdawczo-odbiorczym sporządzonym 8 stycznia 1999 r. wg stanu na dzień 31.12.1998 r. pomiędzy Pełnomocnikiem ds. przekształceń, będącym przedstawicielem Dyrekcji Okręgowej Dróg Publicznych w Warszawie, a Zarządem Powiatu Płockiego w/w droga przekazana została we władanie Powiatu Płockiego.

Nabyciu przez Powiat Płocki podlega działka nr 69/3 o pow. 1,27 ha położona w obrębie 0022 Proboszczewice Stare, gm. Stara Biała, pow. płocki stanowiąca część drogi powiatowej nr 1585 relacji „PKP Gozdowo - Proboszczewice” (obecny nr drogi 3704W), której granice wg faktycznego stanu władania w dniu 31.12.1998 r. określone zostały na dołączonym do wniosku wyrysie z mapy ewidencyjnej skala 1:4000, nr kancelaryjny GGN-I.6621.1339.2024. Na w/w wyrysie geodeta powiatowy potwierdził, że aktualny stan ewidencyjny przedmiotowej działki nr 69/3 z obrębu Proboszczewice Stare, gm. Stara Biała wykazanej na mapie jest zgodny ze stanem przedmiotowym tej działki na dzień 31 grudnia 1998 r.

Fakt zajęcia przedmiotowej działki nr 69/3 o pow. 1,27 ha pod drogę publiczną – część drogi powiatowej relacji „PKP Gozdowo - Proboszczewice” potwierdza również dołączone do akt sprawy pismo Zarządcy Drogi - Zarządu Dróg Powiatowych w Płocku z dnia 20 lutego 2024 r. znak: ZDP.T.460/05/2024 z którego wynika, że w/w działka nr 69/3 o pow. 1,27 ha na dzień 31.12.1998 r. – stanowiła część drogi wojewódzkiej, która z dniem 1 stycznia 1999 r. stała się drogą powiatową. Droga na odcinku przebiegającym przez działkę nr 69/3 według stanu na dzień 31 grudnia 1998 r. posiadała nawierzchnię bitumiczną o szerokości 5 m, obustronne pobocza o szerokości 1,5 m oraz lokalnie rowy przydrożne.

Starosta Płocki przedłożył dla w/w działki nr 69/3 wypisy z rejestru gruntów wg aktualnego stanu i wg stanu na dzień 31.12.1998 r., które potwierdzają, że przedmiotowa nieruchomość była i jest zajęta pod drogę i znajduje się we władaniu samoistnym Zarządu Dróg Powiatowych.

Należy zatem uznać, na podstawie art. 73 ust.1 ustawy z dnia 13.10.1998 r. – Przepisy wprowadzające ustawy reformujące administrację publiczną, że nieruchomość położona w obrębie Proboszczewice Stare, jednostka ewidencyjna Stara Biała, oznaczona w ewidencji gruntów jako działka nr 69/3 o pow. 1,27 ha, zajęta pod drogę publiczną – część drogi powiatowej Nr 1585 relacji „PKP Gozdowo - Proboszczewice” stała się z dniem 1 stycznia 1999 r. z mocy prawa własnością Powiatu Płockiego, za odszkodowaniem, które jest ustalane wg zasad i trybu określonego w ustawie z dnia 21 sierpnia 1997 r. o gospodarce nieruchomościami (Dz.U. z 2024 r., poz. 1145).

Stosownie do art. 73 ust. 2 pkt 2 i ust. 4 ustawy z dnia 13 października 1998 r. - Przepisy wprowadzające ustawy reformujące administrację publiczną odszkodowanie wypłaca Skarb Państwa na wniosek właściciela nieruchomości złożony w okresie od 1 stycznia 2001 r. do 31 grudnia 2005 r. Po upływie tego okresu roszczenie wygasa.

Ostateczna decyzja Wojewody Mazowieckiego o stwierdzeniu nabycia własności przedmiotowej nieruchomości stanowi podstawę do wpisu w księdze wieczystej.

Pouczenie


Od niniejszej decyzji przysługuje stronom prawo wniesienia odwołania do Ministra Rozwoju i Technologii w terminie 14 dni od daty doręczenia niniejszej decyzji, za pośrednictwem Wojewody Mazowieckiego na adres: Mazowiecki Urząd Wojewódzki w Warszawie, Delegatura w Płocku, ul. Kolegialna 15, 09-402 Płock. W złożonym odwołaniu strony mogą zawrzeć wniosek o przeprowadzenie przez organ odwoławczy postępowania wyjaśniającego w zakresie niezbędnym do rozstrzygnięcia sprawy.

W trakcie biegu terminu do wniesienia odwołania strony mogą zrzec się prawa do odwołania, co skutkuje brakiem możliwości późniejszego zaskarżenia decyzji do Wojewódzkiego Sądu Administracyjnego. Jeżeli w postępowaniu bierze udział więcej stron, decyzja staje się ostateczna i prawomocna z dniem doręczenia oświadczenia o zrzeczeniu się odwołania przez ostatnią z tych stron.

Niniejsza decyzja nie podlega opłacie skarbowej na podstawie art. 7 pkt 3 ustawy z dnia 16 listopada 2006 r. o opłacie skarbowej (t.j. Dz.U. z 2023 r. poz. 2111).

Otrzymują:

- 1) Starosta Płocki + dwa egzemplarze
po uprawomocnieniu decyzji w tym:
 - 1 przeznaczony dla Ewidencji Gruntów i Budynków
 - 1 jeden przeznaczony dla Sądu Rejonowego w Płocku
Wydział Ksiąg Wieczystych
- 2) Wójt Gminy Stara Biała
- 3) a/a



Z up. WOJEWODY MAZOWIECKIEGO

Ewa Sliwicka
Kierownik oddziału Skarbu Państwa i Nieruchomości
w delegaturze Płocku

The first part of the document
 discusses the importance of
 maintaining accurate records
 and the role of the
 committee in this regard.



WOJEWODA MAZOWIECKI

Płock, dnia 04 grudnia 2024 r.

SPN-P.7533.543.2024.MSZ

DECYZJA NR 838/P/2024

Na podstawie art. 73 ust. 1 ustawy z dnia 13 października 1998 r.- Przepisy wprowadzające ustawy reformujące administrację publiczną (Dz.U. z 1998 r. Nr 133, poz. 872 z późn. zm.) w związku z art. 2a ust. 2 ustawy z dnia 21 marca 1985 r. o drogach publicznych (tj. Dz.U. z 2024 r. poz. 320)

stwierdzam nabycie

przez Powiat Płocki z mocy prawa, z dniem 1 stycznia 1999 r. prawa własności gruntu zajętego pod drogę publiczną – część drogi powiatowej nr 1585 relacji „PKP Gozdowo - Proboszczewice” (obecny nr drogi 3704W), położonego w obrębie 0022 Proboszczewice Stare, jednostka ewidencyjna Stara Biała, oznaczonego w ewidencji gruntów jako działka nr 70/1 o pow. 0,14 ha.

Uzasadnienie

Wnioskiem z dnia 28 czerwca 2024 r. znak: GGN-II.6811.6.2024 Starosta Płocki wystąpił o stwierdzenie nabycia przez Powiat Płocki z mocy prawa z dniem 1 stycznia 1999 r., na podstawie art. 73 ust. 1 ustawy z dnia 13 października 1998 r. – Przepisy wprowadzające ustawy reformujące administrację publiczną, prawa własności gruntu położonego w obrębie 0022 Proboszczewice Stare, jednostka ewidencyjna Stara Biała, oznaczonego w ewidencji gruntów jako działka nr 70/1 o pow. 0,14 ha, zajętego pod część drogi powiatowej nr 1585 relacji „PKP Gozdowo - Proboszczewice”.

Stosownie do powołanego wyżej przepisu art. 73 ust. 1 w/w ustawy z dnia 13 października 1998 r., nieruchomości pozostające w dniu 31 grudnia 1998 r. we władaniu Skarbu Państwa lub właściwych jednostek samorządu terytorialnego, nie stanowiące ich własności, a zajęte pod drogi publiczne z dniem 1 stycznia 1999 r. stają się z mocy prawa

Mazowiecki Urząd Wojewódzki w Warszawie

Wydział Skarbu Państwa i Nieruchomości Oddział w Delegaturze w Płocku

09-402 Płock, ul. Kolegialna 15, tel.: (+48) 24 235 11 50, Elektroniczna Skrzynka Podawcza ePUAP: /t6j4ljd68r/skrzytka

www.gov.pl/web/uw-mazowiecki

Administratorem danych osobowych jest Wojewoda Mazowiecki. Dane przetwarzane są w celu realizacji czynności urzędowych. Masz prawo do dostępu, sprostowania, ograniczenia przetwarzania danych. Więcej informacji znajdziesz na stronie www.gov.pl/web/uw-mazowiecki w zakładce ochrona danych osobowych.

własnością Skarbu Państwa lub właściwych jednostek samorządu terytorialnego za odszkodowaniem.

Dla przedmiotowej działki nr 70/1 o pow. 0,14 ha, zajętej pod drogę publiczną nie jest prowadzona księga wieczysta ani zbiór dokumentów.

Ze złożonego wniosku oraz oświadczenia Starosty Płockiego z dnia 28 czerwca 2024 r. znak: GGN-II.6811.6.2024 wynika, że Skarb Państwa w dniu 31 grudnia 1998 r. nie posiadał tytułu własności do przedmiotowej działki z żadnego tytułu. Zgodnie z oświadczeniem Wójta Gminy Stara Biała z dnia 7 lutego 2024 r. Gmina Stara Biała także w dniu 31 grudnia 1998 r. nie była właścicielem przedmiotowej działki.

Zawiadomieniem z dnia 10 października 2024 r. Nr SPN-P.7533.536.2024.MSZ SPN-P.7533.537.2024.MSZ SPN-P.7533.538.2024.MSZ SPN-P.7533.539.2024.MSZ SPN-P.7533.540.2024.MSZ SPN-P.7533.541.2024.MSZ SPN-P.7533.542.2024.MSZ SPN-P.7533.543.2024.MSZ Wojewoda Mazowiecki poinformował o prowadzonym postępowaniu w sprawie potwierdzenia nabycia, w trybie art. 73 ustawy z dnia 13 października 1998 r. - Przepisy wprowadzające ustawy reformujące administrację publiczną przez Powiat Płocki prawa własności w/w nieruchomości.

Fakt ten został podany do publicznej wiadomości poprzez umieszczenie zawiadomienia o prowadzonym postępowaniu na stronie internetowej i na tablicy ogłoszeń w Starostwie Powiatowym w Płocku, Urzędzie Gminy Stara Biała i Mazowieckim Urzędzie Wojewódzkim w Warszawie - Delegaturze w Płocku.

W wyznaczonym 14 – dniowym terminie nie zostały zgłoszone przez zainteresowane strony prawa do w/w działki, ani inne wyjaśnienia mogące mieć wpływ na rozstrzygnięcie.

Na podstawie zgromadzonego w sprawie materiału dowodowego organ orzekający zważył co następuje:

Ustawa z dnia 21 marca 1985 r. o drogach publicznych (tj. Dz.U. z 2024 r., poz. 320) określa kategorie dróg publicznych, do których należą m.in. drogi powiatowe.

Na podstawie załącznika nr 3 do rozporządzenia Ministra Komunikacji z dnia 17 listopada 1986 r. w sprawie zaliczania dróg do kategorii dróg wojewódzkich w województwach: stołecznym warszawskim, jeleniogórskim, płockim, radomskim i szczecińskim (Dz.U.

z 1986 r. nr 42, poz. 205 z późn. zm.) w/w droga publiczna relacji „stacja kolejowa - Gozdowo - Proboszczewice” (obecny nr drogi 3704W), została zaliczona do kategorii dróg wojewódzkich.

Zgodnie z art. 103 ust. 3 ustawy z dnia 13 października 1998 r. - Przepisy wprowadzające ustawy reformujące administrację publiczną dotychczasowe drogi krajowe i wojewódzkie nie wymienione w rozporządzeniu Rady Ministrów z dnia 15 grudnia 1998 r. w sprawie ustalania dróg krajowych i wojewódzkich (Dz.U. Nr 160, poz. 1071) stają się z dniem 1 stycznia 1999 r. drogami powiatowymi.

W rozporządzeniu tym droga Nr 1585 „stacja kolejowa - Gozdowo - Proboszczewice” nie została wymieniona. W związku z powyższym z dniem 1 stycznia 1999 r. w/w drogę należało zaliczyć do kategorii dróg powiatowych.

Protokołem zdawczo-odbiorczym sporządzonym 8 stycznia 1999 r. wg stanu na dzień 31.12.1998 r. pomiędzy Pełnomocnikiem ds. przekształceń, będącym przedstawicielem Dyrekcji Okręgowej Dróg Publicznych w Warszawie, a Zarządem Powiatu Płockiego w/w droga przekazana została we władanie Powiatu Płockiego.

Nabyciu przez Powiat Płocki podlega działka nr 70/1 o pow. 0,14 ha położona w obrębie 0022 Proboszczewice Stare, gm. Stara Biała, pow. płocki stanowiąca część drogi powiatowej nr 1585 relacji „PKP Gozdowo - Proboszczewice” (obecny nr drogi 3704W), której granice wg faktycznego stanu władania w dniu 31.12.1998 r. określone zostały na dołączonym do wniosku wyrysie z mapy ewidencyjnej skala 1:4000, nr kancelaryjny GGN-I.6621.1339.2024. Na w/w wyrysie geodeta powiatowy potwierdził, że aktualny stan ewidencyjny przedmiotowej działki nr 70/1 z obrębu Proboszczewice Stare, gm. Stara Biała wykazanej na mapie jest zgodny ze stanem przedmiotowym tej działki na dzień 31 grudnia 1998 r.

Fakt zajęcia przedmiotowej działki nr 70/1 o pow. 0,14 ha pod drogę publiczną – część drogi powiatowej relacji „PKP Gozdowo - Proboszczewice” potwierdza również dołączone do akt sprawy pismo Zarządcy Drogi - Zarządu Dróg Powiatowych w Płocku z dnia 20 lutego 2024 r. znak: ZDP.T.460/05/2024 z którego wynika, że w/w działka nr 70/1 o pow. 0,14 ha na dzień 31.12.1998 r. – stanowiła część drogi wojewódzkiej, która z dniem 1 stycznia 1999 r. stała się drogą powiatową. Droga na odcinku przebiegającym przez działkę nr 70/1 według stanu na dzień 31 grudnia 1998 r. posiadała nawierzchnię bitumiczną o szerokości 5 m, obustronne pobocza o szerokości 1,5 m oraz lokalnie rowy przydrożne.

Starosta Płocki przedłożył dla w/w działki nr 70/1 wypisy z rejestru gruntów wg aktualnego stanu i wg stanu na dzień 31.12.1998 r., które potwierdzają, że przedmiotowa nieruchomość była i jest zajęta pod drogę i znajduje się we władaniu samoistnym Zarządu Dróg Powiatowych.

Należy zatem uznać, na podstawie art. 73 ust.1 ustawy z dnia 13.10.1998 r. – Przepisy wprowadzające ustawy reformujące administrację publiczną, że nieruchomość położona w obrębie Proboszczewice Stare, jednostka ewidencyjna Stara Biała, oznaczona w ewidencji gruntów jako działka nr 70/1 o pow. 0,14 ha, zajęta pod drogę publiczną – część drogi powiatowej Nr 1585 relacji „PKP Gozdowo - Proboszczewice” stała się z dniem 1 stycznia 1999 r. z mocy prawa własnością Powiatu Płockiego, za odszkodowaniem, które jest ustalane wg zasad i trybu określonego w ustawie z dnia 21 sierpnia 1997 r. o gospodarce nieruchomościami (Dz.U. z 2024 r., poz. 1145).

Stosownie do art. 73 ust. 2 pkt 2 i ust. 4 ustawy z dnia 13 października 1998 r. - Przepisy wprowadzające ustawy reformujące administrację publiczną odszkodowanie wypłaca Skarb Państwa na wniosek właściciela nieruchomości złożony w okresie od 1 stycznia 2001 r. do 31 grudnia 2005 r. Po upływie tego okresu roszczenie wygasa.

Ostateczna decyzja Wojewody Mazowieckiego o stwierdzeniu nabycia własności przedmiotowej nieruchomości stanowi podstawę do wpisu w księdze wieczystej.

Pouczenie

Od niniejszej decyzji przysługuje stronom prawo wniesienia odwołania do Ministra Rozwoju i Technologii w terminie 14 dni od daty doręczenia niniejszej decyzji, za pośrednictwem Wojewody Mazowieckiego na adres: Mazowiecki Urząd Wojewódzki w Warszawie, Delegatura w Płocku, ul. Kolegialna 15, 09-402 Płock. W złożonym odwołaniu strony mogą zawrzeć wniosek o przeprowadzenie przez organ odwoławczy postępowania wyjaśniającego w zakresie niezbędnym do rozstrzygnięcia sprawy.

W trakcie biegu terminu do wniesienia odwołania strony mogą zrzec się prawa do odwołania, co skutkuje brakiem możliwości późniejszego zaskarżenia decyzji do Wojewódzkiego Sądu Administracyjnego. Jeżeli w postępowaniu bierze udział więcej stron, decyzja staje się ostateczna i prawomocna z dniem doręczenia oświadczenia o zrzeczeniu się odwołania przez ostatnią z tych stron.

Niniejsza decyzja nie podlega opłacie skarbowej na podstawie art. 7 pkt 3 ustawy z dnia 16 listopada 2006 r. o opłacie skarbowej (t.j. Dz.U. z 2023 r. poz. 2111).

Otrzymują:

- 1) Starosta Płocki + dwa egzemplarze
po uprawomocnieniu decyzji w tym:
 - 1 przeznaczony dla Ewidencji Gruntów i Budynków
 - 1 jeden przeznaczony dla Sądu Rejonowego w Płocku
Wydział Ksiąg Wieczystych
- 2) Wójt Gminy Stara Biała
- 3) a/a



Ł up. WOJEWODY MAZOWIECKIEGO

Ewa Suwińska

Kierownik oddziału Skarbu Państwa i Nieruchomości
w delegaturze Płocku

1. The first part of the document discusses the importance of maintaining accurate records of all transactions.

2. It is essential to ensure that all entries are supported by appropriate documentation.

3. The second part of the document outlines the procedures for handling discrepancies and errors.

4. It is important to identify the cause of any errors and take corrective action immediately.

5. The final part of the document provides a summary of the key points discussed.

6. This document is intended to serve as a guide for all staff involved in the accounting process.

7. Please refer to the attached schedule for further details.

8. If you have any questions, please contact the accounting department.

9. Thank you for your attention to this matter.

10. Sincerely,
[Signature]

11. [Name]
[Title]

12. [Address]
[City, State, Zip]

13. [Phone Number]
[Email Address]

14. [Date]