




WOJEWODA MAZOWIECKI

SPN-P.7533.609.2024.EF

Płock, 13 grudnia 2024 r.



### DECYZJA NR 848/P/2024

Na podstawie art. 73 ust. 1 ustawy z dnia 13 października 1998 r.- Przepisy wprowadzające ustawy reformujące administrację publiczną ( Dz.U. z 1998r. Nr 133, poz. 872 z późn. zm. ) w związku z art. 2a ust. 2 ustawy z dnia 21 marca 1985 r. o drogach publicznych ( tj. Dz.U. z 2024 r. poz. 320 )

**stwierdzam nabycie**

**przez Powiat Płocki z mocy prawa, z dniem 1 stycznia 1999 r. prawa własności gruntu zajętego pod drogę publiczną – część drogi powiatowej relacji „Stacja Kolejowa - Gozdowo – Proboszczewice” ( obecny nr drogi 3704W ), położonego w obrębie 0022 Proboszczewice Stare , jednostka ewidencyjna Stara Biała, oznaczonego w ewidencji gruntów jako działka nr 5/1 o pow. 0,03 ha.**

#### Uzasadnienie

Wnioskiem z dnia 16 września 2024 r. znak: GGN-II.6811.4.2024 Starosta Płocki wystąpił o stwierdzenie nabycia przez Powiat Płocki z mocy prawa z dniem 1 stycznia 1999 r., na podstawie art. 73 ust. 1 ustawy z dnia 13 października 1998 r. – Przepisy wprowadzające ustawy reformujące administrację publiczną, prawa własności gruntu położonego w obrębie 0022 Proboszczewice Stare , jednostka ewidencyjna Stara Biała, oznaczonego w ewidencji gruntów m.in. jako działka nr 5/1 o pow. 0,03 ha, zajętego pod część drogi powiatowej nr 3704W relacji „Stacja Kolejowa - Gozdowo – Proboszczewice” .

Stosownie do powołanego wyżej przepisu art. 73 ust. 1 w/w ustawy z dnia 13 października 1998 r., nieruchomości pozostające w dniu 31 grudnia 1998 r. we władaniu Skarbu Państwa lub właściwych jednostek samorządu terytorialnego, nie stanowiące ich własności, a zajęte pod drogi publiczne z dniem 1 stycznia 1999 r. stają się z mocy prawa

W rozporządzeniu tym droga Nr 1585 relacji "Stacja kolejowa – Gozdowo-Proboszczewice" nie została wymieniona. W związku z powyższym z dniem 1 stycznia 1999 r. w/w drogę należało zaliczyć do kategorii dróg powiatowych.

Zarząd Województwa Mazowieckiego uchwałą Nr 1351/289/06 z dnia 27 czerwca 2006 r. nadał nowe numery dla dróg powiatowych na obszarze Województwa Mazowieckiego. Przedmiotowa droga otrzymała numer i nazwę: 3704W „PKP Gozdowo-Proboszczewice”.

Protokołem zdawczo-odbiorczym sporządzonym 8 stycznia 1999 r. wg stanu na dzień 31.12.1998 r. pomiędzy Pełnomocnikiem ds. przekształceń, będącym przedstawicielem Dyrekcji Okręgowej Dróg Publicznych w Warszawie, a Zarządem Powiatu Płockiego w/w droga przekazana została we władanie Powiatu Płockiego. Zgodnie z Anekssem z dnia 31 grudnia 1998 r. do wykazu dróg Zarządu Dróg w Płocku ( stanowiącego załącznik do protokołu zdawczo-odbiorczego z dnia 08.01. 99 r. ) wyżej wymieniona droga nr 1585 została wymieniona w Wykazie Dróg stanowiącym załącznik nr 1 do w/w protokołu zdawczo – odbiorczego z dnia 8.01.99 r.

Nabyciu przez Powiat Płocki podlega działka nr 5/1 o pow. 0,03 ha położona w obrębie 0022 Proboszczewice Stare , gm. Stara Biała, pow. płocki stanowiąca część drogi powiatowej relacji „PKP Gozdowo - Proboszczewice ” ( obecny nr drogi 3704W), której granice wg. faktycznego stanu władania w dniu 31.12.1998 r. określone zostały na dołączonym do wniosku wyrysie z mapy ewidencyjnej skala 1:2000, nr kancelaryjny GGN-I.6621.1340.2024. Na w/w wyrysie Geodeta Powiatowy potwierdził, że aktualny stan ewidencyjny dla działki nr 5/1 z obrębu Proboszczewice Stare , gm. Stara Biała wykazanej na mapie jest zgodny ze stanem przedmiotowym tej działki na dzień 31 grudnia 1998 r.

Fakt zajęcia przedmiotowej działki nr 5/1 o pow. 0,03 ha pod drogę publiczną – część drogi powiatowej relacji „PKP Gozdowo - Proboszczewice ” potwierdza również dołączone do akt sprawy pismo Zarządcy Drogi - Zarządu Dróg Powiatowych w Płocku z dnia 20 lutego 2024 r. znak: ZDP.T.460/07/2024 z którego wynika, że działka nr 5/1 o pow. 0,03 ha na dzień 31.12.1998 r. – stanowiła część drogi krajowej, która z dniem 1 stycznia 1999 r. stała się drogą powiatową. Droga na odcinku przebiegającym przez działkę nr 5/1 według stanu na dzień 31 grudnia 1998 r. posiadała nawierzchnię bitumiczną o szerokości ok. 5 m, obustronne pobocza o szerokości 1,5 oraz lokalnie rowy przydrożne.

Starosta Płocki przedłożył dla w/w działki nr 5/1 wypisy z rejestru gruntów wg. aktualnego stanu i wg stanu na dzień 31.12.1998 r. , które potwierdzają, że przedmiotowa

Niniejsza decyzja nie podlega opłacie skarbowej na podstawie art. 7 pkt 3 ustawy z dnia 16 listopada 2006 r. o opłacie skarbowej (t.j. Dz.U. z 2023 r. poz. 2111 ).



Z up. WOJEWODY MAZOWIECKIEGO

*Ewa Bławska*

Kierownik oddziału Skarbu Państwa i Nieruchomości  
w delegaturze Płocku

**Otrzymują:**

- 1) Starosta Płocki + dwa egzemplarze  
po uprawomocnieniu decyzji w tym:
  - 1 przeznaczony dla Ewidencji Gruntów i Budynków
  - 1 jeden przeznaczony dla Sądu Rejonowego w Płocku  
Wydział Ksiąg Wieczystych
- 2) Wójt Gminy Stara Biała.
- 3) a/a



WOJEWODA MAZOWIECKI

SPN-P.7533.608.2024.EF

Płock, 13 grudnia 2024 r.

URZĄD GMINY STARA BIAŁA  
W PŁOCKU

2024 - 12 - 17

ilość załączników .....  
podpis ..... 

## DECYZJA NR 847/P/2024

Na podstawie art. 73 ust. 1 ustawy z dnia 13 października 1998 r.- Przepisy wprowadzające ustawy reformujące administrację publiczną ( Dz.U. z 1998r. Nr 133, poz. 872 z późn. zm. ) w związku z art. 2a ust. 2 ustawy z dnia 21 marca 1985 r. o drogach publicznych ( tj. Dz.U. z 2024 r. poz. 320 )

**stwierdzam nabycie**

**przez Powiat Płocki z mocy prawa, z dniem 1 stycznia 1999 r. prawa własności gruntu zajętego pod drogę publiczną – część drogi powiatowej relacji „Stacja Kolejowa - Gozdowo – Proboszczewice” ( obecny nr drogi 3704W ), położonego w obrębie 0022 Proboszczewice Stare , jednostka ewidencyjna Stara Biała, oznaczonego w ewidencji gruntów jako działka nr 2/1 o pow. 0,10 ha.**

### Uzasadnienie

Wnioskiem z dnia 16 września 2024 r. znak: GGN-II.6811.4.2024 Starosta Płocki wystąpił o stwierdzenie nabycia przez Powiat Płocki z mocy prawa z dniem 1 stycznia 1999 r., na podstawie art. 73 ust. 1 ustawy z dnia 13 października 1998 r. – Przepisy wprowadzające ustawy reformujące administrację publiczną, prawa własności gruntu położonego w obrębie 0022 Proboszczewice Stare , jednostka ewidencyjna Stara Biała, oznaczonego w ewidencji gruntów m.in. jako działka nr 2/1 o pow. 0,10 ha, zajętego pod część drogi powiatowej nr 3704W relacji „Stacja Kolejowa - Gozdowo – Proboszczewice” .

Stosownie do powołanego wyżej przepisu art. 73 ust. 1 w/w ustawy z dnia 13 października 1998 r., nieruchomości pozostające w dniu 31 grudnia 1998 r. we władaniu Skarbu Państwa lub właściwych jednostek samorządu terytorialnego, nie stanowiące ich własności, a zajęte pod drogi publiczne z dniem 1 stycznia 1999 r. stają się z mocy prawa

W rozporządzeniu tym droga Nr 1585 relacji "Stacja kolejowa – Gozdowo-Proboszczewice" nie została wymieniona. W związku z powyższym z dniem 1 stycznia 1999 r. w/w drogę należało zaliczyć do kategorii dróg powiatowych.

Zarząd Województwa Mazowieckiego uchwałą Nr 1351/289/06 z dnia 27 czerwca 2006 r. nadał nowe numery dla dróg powiatowych na obszarze Województwa Mazowieckiego. Przedmiotowa droga otrzymała numer i nazwę: 3704W „PKP Gozdowo-Proboszczewice”.

Protokołem zdawczo-odbiorczym sporządzonym 8 stycznia 1999 r. wg stanu na dzień 31.12.1998 r. pomiędzy Pełnomocnikiem ds. przekształceń, będącym przedstawicielem Dyrekcji Okręgowej Dróg Publicznych w Warszawie, a Zarządem Powiatu Płockiego w/w droga przekazana została we władanie Powiatu Płockiego. Zgodnie z Aneksem z dnia 31 grudnia 1998 r. do wykazu dróg Zarządu Dróg w Płocku ( stanowiącego załącznik do protokołu zdawczo-odbiorczego z dnia 08.01. 99 r. ) wyżej wymieniona droga nr 1585 została wymieniona w Wykazie Dróg stanowiącym załącznik nr 1 do w/w protokołu zdawczo – odbiorczego z dnia 8.01.99 r.

Nabyciu przez Powiat Płocki podlega działka nr 2/1 o pow. 0,10 ha położona w obrębie 0022 Proboszczewice Stare , gm. Stara Biała, pow. płocki stanowiąca część drogi powiatowej relacji „PKP Gozdowo - Proboszczewice ” ( obecny nr drogi 3704W), której granice wg. faktycznego stanu władania w dniu 31.12.1998 r. określone zostały na dołączonym do wniosku wyrysie z mapy ewidencyjnej skala 1:2000, nr kancelaryjny GGN-I.6621.1340.2024. Na w/w wyrysie Geodeta Powiatowy potwierdził, że aktualny stan ewidencyjny dla działki nr 2/1 z obrębu Proboszczewice Stare , gm. Stara Biała wykazanej na mapie jest zgodny ze stanem przedmiotowym tej działki na dzień 31 grudnia 1998 r.

Fakt zajęcia przedmiotowej działki nr 2/1 o pow. 0,10 ha pod drogę publiczną – część drogi powiatowej relacji „PKP Gozdowo - Proboszczewice ” potwierdza również dołączone do akt sprawy pismo Zarządcy Drogi - Zarządu Dróg Powiatowych w Płocku z dnia 20 lutego 2024 r. znak: ZDP.T.460/07/2024 z którego wynika, że działka nr 2/1 o pow. 0,10 ha na dzień 31.12.1998 r. – stanowiła część drogi krajowej, która z dniem 1 stycznia 1999 r. stała się drogą powiatową. Droga na odcinku przebiegającym przez działkę nr 2/1 według stanu na dzień 31 grudnia 1998 r. posiadała nawierzchnię bitumiczną o szerokości ok. 5 m, obustronne pobocza o szerokości 1,5 oraz lokalnie rowy przydrożne.

Starosta Płocki przedłożył dla w/w działki nr 2/1 wypisy z rejestru gruntów wg. aktualnego stanu i wg stanu na dzień 31.12.1998 r. , które potwierdzają, że przedmiotowa

Niniejsza decyzja nie podlega opłacie skarbowej na podstawie art. 7 pkt 3 ustawy z dnia 16 listopada 2006 r. o opłacie skarbowej (t.j. Dz.U. z 2023 r. poz. 2111 ).



up. WOJEWÓDZTWO MAZOWIECKIEGO

Ewa Sławińska

Kierownik oddziału Skarbu Państwa i Nieruchomości  
w delegaturze Płocku

**Otrzymują:**


- 1) Starosta Płocki + dwa egzemplarze  
po uprawomocnieniu decyzji w tym:
  - 1 przeznaczony dla Ewidencji Gruntów i Budynków
  - 1 jeden przeznaczony dla Sądu Rejonowego w PłockuWydział Ksiąg Wieczystych
- 2) Wójt Gminy Stara Biała.
- 3) a/a



WOJEWODA MAZOWIECKI

SPN-P.7533.607.2024.EF

Płock, 13 grudnia 2024 r.



### DECYZJA NR 846/P/2024

Na podstawie art. 73 ust. 1 ustawy z dnia 13 października 1998 r.- Przepisy wprowadzające ustawy reformujące administrację publiczną ( Dz.U. z 1998r. Nr 133, poz. 872 z późn. zm. ) w związku z art. 2a ust. 2 ustawy z dnia 21 marca 1985 r. o drogach publicznych ( tj. Dz.U. z 2024 r. poz. 320 )

**stwierdzam nabycie**

**przez Powiat Płocki z mocy prawa, z dniem 1 stycznia 1999 r. prawa własności gruntu zajętego pod drogę publiczną – część drogi powiatowej relacji „Stacja Kolejowa - Gozdowo – Proboszczewice” ( obecny nr drogi 3704W ), położonego w obrębie 0022 Proboszczewice Stare , jednostka ewidencyjna Stara Biała, oznaczonego w ewidencji gruntów jako działka nr 1/1 o pow. 0,03 ha.**

#### Uzasadnienie

Wnioskiem z dnia 16 września 2024 r. znak: GGN-II.6811.4.2024 Starosta Płocki wystąpił o stwierdzenie nabycia przez Powiat Płocki z mocy prawa z dniem 1 stycznia 1999 r., na podstawie art. 73 ust. 1 ustawy z dnia 13 października 1998 r. – Przepisy wprowadzające ustawy reformujące administrację publiczną, prawa własności gruntu położonego w obrębie 0022 Proboszczewice Stare , jednostka ewidencyjna Stara Biała, oznaczonego w ewidencji gruntów m.in. jako działka nr 1/1 o pow. 0,03 ha, zajętego pod część drogi powiatowej nr 3704W relacji „Stacja Kolejowa - Gozdowo – Proboszczewice” .

Stosownie do powołanego wyżej przepisu art. 73 ust. 1 w/w ustawy z dnia 13 października 1998 r., nieruchomości pozostające w dniu 31 grudnia 1998 r. we władaniu Skarbu Państwa lub właściwych jednostek samorządu terytorialnego, nie stanowiące ich własności, a zajęte pod drogi publiczne z dniem 1 stycznia 1999 r. stają się z mocy prawa

W rozporządzeniu tym droga Nr 1585 relacji "Stacja kolejowa – Gozdowo-Proboszczewice" nie została wymieniona. W związku z powyższym z dniem 1 stycznia 1999 r. w/w drogę należało zaliczyć do kategorii dróg powiatowych.

Zarząd Województwa Mazowieckiego uchwałą Nr 1351/289/06 z dnia 27 czerwca 2006 r. nadał nowe numery dla dróg powiatowych na obszarze Województwa Mazowieckiego. Przedmiotowa droga otrzymała numer i nazwę: 3704W „PKP Gozdowo-Proboszczewice”.

Protokółem zdawczo-odbiorczym sporządzonym 8 stycznia 1999 r. wg stanu na dzień 31.12.1998 r. pomiędzy Pełnomocnikiem ds. przekształceń, będącym przedstawicielem Dyrekcji Okręgowej Dróg Publicznych w Warszawie, a Zarządem Powiatu Płockiego w/w droga przekazana została we władanie Powiatu Płockiego. Zgodnie z Aneksem z dnia 31 grudnia 1998 r. do wykazu dróg Zarządu Dróg w Płocku ( stanowiącego załącznik do protokołu zdawczo-odbiorczego z dnia 08.01. 99 r. ) wyżej wymieniona droga nr 1585 została wymieniona w Wykazie Dróg stanowiącym załącznik nr 1 do w/w protokołu zdawczo – odbiorczego z dnia 8.01.99 r.


Nabyciu przez Powiat Płocki podlega działka nr 1/1 o pow. 0,03 ha położona w obrębie 0022 Proboszczewice Stare , gm. Stara Biała, pow. płocki stanowiąca część drogi powiatowej relacji „PKP Gozdowo - Proboszczewice ” ( obecny nr drogi 3704W), której granice wg. faktycznego stanu władania w dniu 31.12.1998 r. określone zostały na dołączonym do wniosku wyrysie z mapy ewidencyjnej skala 1:2000, nr kancelaryjny GGN-I.6621.1340.2024. Na w/w wyrysie Geodeta Powiatowy potwierdził, że aktualny stan ewidencyjny dla działki nr 1/1 z obrębu Proboszczewice Stare , gm. Stara Biała wykazanej na mapie jest zgodny ze stanem przedmiotowym tej działki na dzień 31 grudnia 1998 r.

Fakt zajęcia przedmiotowej działki nr 1/1 o pow. 0,03 ha pod drogę publiczną – część drogi powiatowej relacji „PKP Gozdowo - Proboszczewice ” potwierdza również dołączone do akt sprawy pismo Zarządcy Drogi - Zarządu Dróg Powiatowych w Płocku z dnia 20 lutego 2024 r. znak: ZDP.T.460/07/2024 z którego wynika, że działka nr 1/1 o pow. 0,03 ha na dzień 31.12.1998 r. – stanowiła część drogi krajowej, która z dniem 1 stycznia 1999 r. stała się drogą powiatową. Droga na odcinku przebiegającym przez działkę nr 1/1 według stanu na dzień 31 grudnia 1998 r. posiadała nawierzchnię bitumiczną o szerokości ok. 5 m, obustronne pobocza o szerokości 1,5 oraz lokalnie rowy przydrożne.

Starosta Płocki przedłożył dla w/w działki nr 1/1 wypisy z rejestru gruntów wg. aktualnego stanu i wg stanu na dzień 31.12.1998 r. , które potwierdzają, że przedmiotowa



Niniejsza decyzja nie podlega opłacie skarbowej na podstawie art. 7 pkt 3 ustawy z dnia 16 listopada 2006 r. o opłacie skarbowej (t.j. Dz.U. z 2023 r. poz. 2111).



Z up. WOJEWODY MAZOWIECKIEGO

Ewa Słomińska  
Kierownik oddziału Skarbu Państwa i Nieruchomości  
w delegaturze Płocku

**Otrzymują:**

- 1) Starosta Płocki + dwa egzemplarze  
po uprawomocnieniu decyzji w tym:
  - 1 przeznaczony dla Ewidencji Gruntów i Budynków
  - 1 jeden przeznaczony dla Sądu Rejonowego w Płocku  
Wydział Ksiąg Wieczystych
- 2) Wójt Gminy Stara Biała.
- 3) a/a