

**PRYWATNA PRACOWNIA PROJEKTOWA SIECI I INSTALACJE SANITARNE**

09-407 Płock, ul. Powstańców Styczniowych 17/8 • tel: 24 263-62-51 • sanicograzyna@poczta.onet.pl • www.sanicoprojekt.pl

**NIE WNIESIENO SPRZECIWU**  
na podstawie art.30 Prawa budowlanego  
na zgłoszenie znak:**NAZWA OPRACOWANIA:**KANALIZACJA SANITARNA DLA MIEJSCOWOŚCI LUDWIKOWO I WYSZYNA  
TOM I  
PROJEKT ZAGOSPODAROWANIA TERENU

AB-11.6743.803.2016

Płock, dnia 25.08.2016

**NAZWA I ADRES OBIEKTU BUDOWLANEGO**

Kanalizacja sanitarna

Miejscowości: Ludwikowo, Wyszyna, Mańkowo, Ulaszewo gmina Stara Biała.

**KATEGORIA OBIEKTU BUDOWLANEGO**

XXVI

**JEDNOSTKA EWIDENCYJNA, OBRĘB I NUMERY DZIAŁEK EWIDENCYJNYCH****OBRĘB LUDWIKOWO:** 8, 9/14, 10/3, 11/3, 13/3, 13/6, 7/30, 16, 17/2, 25/49, 24/27, 25/1, 10/4, 9/27, 9/25, 9/10, 9/8, 11/5, 36/8, 7/9, 7/18, 7/35, 7/50, 7/51, 7/36, 7/31, 7/3, 7/2, 7/1, 12/12, 12/7, 21/16, 21/18, 13/18, 13/16, 13/19, 13/14, 14/8, 23/33, 24/28, 24/8, 25/18, 24/42, 24/46, 24/38, 24/31, 24/10, 23/34, 25/38, 25/44, 25/40, 25/31, 25/17, 27/2, 22/40, 22/39, 22/24, 22/14, 22/25, 22/29, 22/38, 28/4, 18/6, 19/5, 35/4, 20/16, 21/40, 21/15, 21/8, 21/10, 20/3, 21/32, 28/1, 17/3, 9/4, 10/2, 29/1, 30/1, 32/1, 33/4, 33/6, 32/4, 32/7, 31/4, 14/1.**OBRĘB WYSZYNA:** 2, 143, 39, 147, 144/1, 144/2, 148/2, 81, 80, 79, 76/2, 75, 74, 146, 73, 72, 149/1, 149/5, 149/6, 156/4, 65/12, 65/2, 56, 50, 49, 48/1, 47, 46/6, 46/4, 33, 45, 44, 42/7, 42/2, 41, 40, 38/2, 38/1, 90, 141/3, 108/2, 99/2, 141/4, 141/5, 141/6, 151/13, 131/13, 131/15, 141/8, 138/11, 141/9, 140.**OBRĘB MAŃKOWO:** 16/1, 17, 13, 14, 18/1, 19/3, 20/5, 20/9, 20/8, 20/11, 20, 23/11, 23/12, 23/14, 23/16, 23/18, 23/10, 97, 86/6, 124/13, 111/6.**OBRĘB ULASZEWO:** 107/2, 107/3, 7/2, 50/6.**NAZWA I ADRES INWESTYCJI**

Kanalizacja sanitarna

Miejscowości: Ludwikowo, Wyszyna, Mańkowo, Ulaszewo gmina Stara Biała.

**NAZWA I ADRES INWESTORA:**

Gospodarka Komunalna "Stara Biała" Sp. z o.o.

ul. Jana Kazimierza 1

09-411 Biała, powiat płocki

**NAZWA I ADRES JEDNOSTKI PROJEKTOWANIA:**

Prywatna Pracownia Projektowa Sieci i Instalacje Sanitarne SANICO mgr inż. Grażyna Dziegłewska

09-407 Płock, ul. Powstańców Styczniowych 17/8

**PROJEKTANT**

(imię, nazwisko, numer uprawnień, specjalność, podpis)

mgr inż. Grażyna Dziegłewska

uprawnienia do projektowania w specjalności instalacyjno-inżynierskiej

w zakresie sieci sanitarnych, instalacji sanitarnych i ochrony środowiska nr: 82/92

Mazowiecka Okręgowa Izba Inżynierów Budownictwa nr: MAZ/IS/4132/02

mgr inż. Grażyna Dziegłewska  
upr.proj. 82/92, upr.spr.1994  
upr.kons.1994, upr.budk. 86/94  
MAZ/IS/4132/02  
09-407 Płock, ul. Powstańców St. 17/8

Spis zawartości projektu budowlanego wraz z wykazem załączonych do projektu, wymaganych przepisami szczególnymi uzgodnień, pozwoleń i opinii oraz oświadczeń właściwych jednostek organizacyjnych (stosownie do potrzeb) zamieszczono na kolejnych stronach opisu.

Płock, 06. 2016 r.

# SPIS SKŁADNIKÓW

## TOM I

### PROJEKT ZAGOSPODAROWANIA TERENU

#### **A. CZĘŚĆ OPISOWA DO PROJEKTU ZAGOSPODAROWANIA TERENU** **8÷12**

1. Przedmiot inwestycji, a w przypadku zamierzenia budowlanego obejmującego więcej niż jeden obiekt budowlany - zakres całego zamierzenia
2. Istniejący stan zagospodarowania terenu
3. Projektowane zagospodarowanie terenu
  - Zakres przedsięwzięcia
  - Przeznaczenie terenu i lokalizacja sieci.
4. Powierzchnia zajmowanej nieruchomości, powierzchnia obiektu budowlanego oraz dotychczasowy sposób ich wykorzystywania.
5. Informacja o wpisie terenu projektowanej inwestycji do rejestru zabytków lub podlegającym ochronie.
6. Informacja o wpływie eksploatacji górniczej na teren zamierzenia budowlanego, znajdującego się w granicach terenu górniczego.
7. Oddziaływanie inwestycji na środowisko.
8. Ocena oddziaływania przedsięwzięcia na cele środowiskowe

#### **B. CZĘŚĆ RYSUNKOWA DO PROJEKTU ZAGOSPODAROWANIA TERENU**

1. Szkic orientacyjny z układem arkuszy 1:10000	- rys. nr 0	13
2. Projekt zagospodarowania terenu 1:500 ark. nr 1	- rys. nr 1	14
3. Projekt zagospodarowania terenu 1:500 ark. nr 2	- rys. nr 2	15
4. Projekt zagospodarowania terenu 1:500 ark. nr 3	- rys. nr 3	16
5. Projekt zagospodarowania terenu 1:500 ark. nr 4	- rys. nr 4	17
6. Projekt zagospodarowania terenu 1:500 ark. nr 5	- rys. nr 5	18
7. Projekt zagospodarowania terenu 1:500 ark. nr 6	- rys. nr 6	19
8. Projekt zagospodarowania terenu 1:500 ark. nr 7	- rys. nr 7	20
9. Projekt zagospodarowania terenu 1:500 ark. nr 8	- rys. nr 8	21
10. Projekt zagospodarowania terenu 1:500 ark. nr 9	- rys. nr 9	22
11. Projekt zagospodarowania terenu 1:500 ark. nr 10	- rys. nr 10	23
12. Projekt zagospodarowania terenu 1:500 ark. nr 11	- rys. nr 11	24
13. Projekt zagospodarowania terenu 1:500 ark. nr 12	- rys. nr 12	25
14. Projekt zagospodarowania terenu 1:500 ark. nr 1(6)	- rys. nr 13	26
15. Projekt zagospodarowania terenu 1:500 ark. nr 2(6)	- rys. nr 14	27
16. Projekt zagospodarowania terenu 1:500 ark. nr 3(6)	- rys. nr 15	28
17. Projekt zagospodarowania terenu 1:500 ark. nr 4(6)	- rys. nr 16	29
18. Projekt zagospodarowania terenu 1:500 ark. nr 5(6)	- rys. nr 17	30
19. Projekt zagospodarowania terenu 1:500 ark. nr 6(6)	- rys. nr 18	31

#### **C. ZAŁĄCZNIKI**

1. Informacja o załącznikach stanowiących integralną część dokumentacji projektowej	32
2. Oświadczenie projektanta o sporządzeniu projektu budowlanego.	33
3. Stwierdzenie przygotowania zawodowego.	34
4. Zaświadczenie z Izby Zawodowej ważne od 2016.01.01 od 2016.06.30	35
5. Zaświadczenie z Izby Zawodowej ważne od 2016.07.01 od 2016.12.31	36
6. Warunki techniczne nr ZT/420/10/2016 projektowania sieci kanalizacji sanitarnej w miejscowościach: Ludwikowo, Wyszyna, Mańkowo gm. Stara Biała wydane przez Gospodarkę Komunalną "Stara Biała".	37÷38
7. Decyzja Nr 35/2015 o ustaleniu lokalizacji inwestycji celu publicznego wydana przez Wójta Gminy Stara Biała.	39÷48

8. Wypis i wyrys z miejscowego planu zagospodarowania przestrzennego IR.PP.6724.1.89.2015 wydany przez Wójta Gminy Stara Biała.	49÷77
9. Wypis i wyrys z miejscowego planu zagospodarowania przestrzennego IR.PP.6724.1.91.2015 wydany przez Wójta Gminy Stara Biała.	78÷87
10. Wypis i wyrys z miejscowego planu zagospodarowania przestrzennego IR.PP.6724.1.92.2015 wydany przez Wójta Gminy Stara Biała.	88÷95
11. Protokół z narady koordynacyjnej w dniu 2016-03-16 ZUD: GGN-III.6630.78.2016 z załącznikami mapowymi	96÷116
12. Decyzja LI/32/2015 Zarządu Dróg Powiatowych w Płocku (znak ZDP.T.431/63/2015) z załącznikami mapowymi	117÷129
13. Decyzja LI/32-1/2015/2016 Zarządu Dróg Powiatowych w Płocku z załącznikami mapowymi	130÷133
14. Pismo Zarządu Dróg Powiatowych ZDP.T.431/65/2016 o uzgodnieniu dokumentacji projektowej (z załącznikami w postaci dokumentacji).	134÷144
15. Decyzja nr 274/04/2015 Mazowieckiego Zarządu Dróg Wojewódzkich w Warszawie	145÷147
16. Pieczęć- uzgodnienie Mazowieckiego Zarządu Dróg Wojewódzkich w Warszawie Rejon Drogowy Gostynin - Płock z siedzibą w Gostyninie	148
17. Warunki techniczne zabezpieczenia istniejącej sieci teletechnicznej wydane przez Petrotel Sp. z o.o.	149÷150
18. Pismo DP.5183.90.2016.AT Mazowieckiego Wojewódzkiego Konserwatora Zabytków	151
19. Mapy do celów projektowych	152÷169

## **TOM II**

### **PROJEKT BUDOWLANY**

**str.**

#### **A. CZĘŚĆ OPISOWA DO PROJEKTU BUDOWLANEGO**

**8÷32**

1. Podstawa opracowania.
2. Przeznaczenie i zakres opracowania
3. Charakterystyczne parametry techniczne
4. Geotechniczne warunki posadowienia obiektu budowlanego.  
Opinia geotechniczna
5. Rozwiązania techniczne
  - 5.1 Opis ogólny
  - 5.2 Bilans ilości ścieków sanitarnych.
  - 5.3 Kanalizacja sanitarna grawitacyjna
  - 5.4 Kanalizacja sanitarna ciśnieniowa
  - 5.5 Studnie rewizyjne.
  - 5.6 Studnie rozprężne.
  - 5.7 Przepompownie
6. Zasilanie placu budowy i obiektów w energię elektryczną.
7. Instalacja wodociągowa
8. Zagospodarowanie terenów wyznaczonych w projekcie zagospodarowania dla lokalizacji przepompowni ścieków oznaczonych symbolami: P1, P2, P3, P4, P5, P6, P7, P8, P9, P10, P11, P12
9. Przekraczanie przydrożnych rowów melioracyjnych
10. Roboty ziemne.
11. Skrzyżowanie z drogą wojewódzką.
12. Zabezpieczenia związane z robotami w liniach rozgraniczających drogi powiatowej
13. Przejście sieci pod drogami gminnymi.
14. Kolizje - zabezpieczenie przewodów i obiektów kolidujących z wykopami.
  - 14.1 Trasowanie sieci.

- 14.2 Zabezpieczenie kabli telekomunikacyjnych PETROTEL Sp. z o.o.
- 14.3 Zabezpieczenie kabli energetycznych.
- 14.4 Zabezpieczenie sieci gazowej.
- 14.5 Zabezpieczenie przewodów wodociągowych.
- 14.6 Skrzyżowania z rowami melioracyjnymi.
- 15. Zabezpieczenie ruchu.
- 16. Warunki BHP.
- 17. Warunki odbioru.
- 18. UWAGI

## **B. CZĘŚĆ RYSUNKOWA DO PROJEKTU BUDOWLANEGO**

**str.**

### PROFILE SIECI KANALIZACJI SANITARNEJ GRAWITACYJNEJ - KOLEKTOR "A" LUDWIKOWO

1. Profil sieci kanalizacji sanitarnej grawitacyjnej od P1 ÷ A9	- rys. nr 19	33
2. Profil sieci kanalizacji sanitarnej grawitacyjnej od A9 ÷ SR3	- rys. nr 20	34
3. Profile sieci kanalizacji sanitarnej grawitacyjnej od A1 ÷ A1.11; A1.8 ÷ A1.8.1	- rys. nr 21	35
4. Profil sieci kanalizacji sanitarnej grawitacyjnej od A3 ÷ A3.7	- rys. nr 22	36
5. Profil sieci kanalizacji sanitarnej grawitacyjnej od A4 ÷ A4.9	- rys. nr 23	37
6. Profil sieci kanalizacji sanitarnej grawitacyjnej od A9 ÷ SR2	- rys. nr 24	38
7. Profil sieci kanalizacji sanitarnej grawitacyjnej od A12 ÷ A12.4	- rys. nr 25	39
8. Profile sieci kanalizacji sanitarnej grawitacyjnej od A15 ÷ A15.3; A18÷A18.1	- rys. nr 26	40
9. Profil sieci kanalizacji sanitarnej grawitacyjnej od A19 ÷ A19.4	- rys. nr 27	41
10. Profil sieci kanalizacji sanitarnej grawitacyjnej od P2 ÷ A9.7	- rys. nr 28	42
11. Profile sieci kanalizacji sanitarnej grawitacyjnej od P2 ÷ A9.16; A9.13 ÷ A9.13.1	- rys. nr 29	43
12. Profil sieci kanalizacji sanitarnej grawitacyjnej od A9.8 ÷ A9.8.4	- rys. nr 30	44

### PROFILE SIECI KANALIZACJI SANITARNEJ GRAWITACYJNEJ - KOLEKTOR "A" WYSZYNA, MAŃKOWO

13. Profil sieci kanalizacji sanitarnej grawitacyjnej od P3 ÷ A39	- rys. nr 31	45
14. Profil sieci kanalizacji sanitarnej grawitacyjnej od A39 ÷ SR4	- rys. nr 32	46
15. Profile sieci kanalizacji sanitarnej grawitacyjnej od P4 ÷ SR5; P4 ÷ A64; P4÷A62; A60÷A61	- rys. nr 33	47
16. Profile sieci kanalizacji sanitarnej grawitacyjnej od P5 ÷ SR6; A66÷A66.6	- rys. nr 34	48
17. Profile sieci kanalizacji sanitarnej grawitacyjnej od P6 ÷ A70; A70 ÷ A76	- rys. nr 35	49
18. Profil sieci kanalizacji sanitarnej grawitacyjnej od A70 ÷ A78	- rys. nr 36	50

### PROFILE SIECI KANALIZACJI SANITARNEJ GRAWITACYJNEJ - KOLEKTOR "B" LUDWIKOWO

19. Profil sieci kanalizacji sanitarnej grawitacyjnej od P11 ÷ B8	- rys. nr 37	51
20. Profil sieci kanalizacji sanitarnej grawitacyjnej od B8 ÷ B15	- rys. nr 38	52
21. Profil sieci kanalizacji sanitarnej grawitacyjnej od B15 ÷ B23	- rys. nr 39	53
22. Profil sieci kanalizacji sanitarnej grawitacyjnej od B23 ÷ SR7	- rys. nr 40	54
23. Profile sieci kanalizacji sanitarnej grawitacyjnej od B5 ÷ B5.1; B9 ÷ B9.1; B13÷B13.2	- rys. nr 41	55
24. Profil sieci kanalizacji sanitarnej grawitacyjnej od B15 ÷ B15.11	- rys. nr 42	56

25. Profil sieci kanalizacji sanitarnej grawitacyjnej od B15.3 ÷ B15.3.6; B15.3.3+B15.3.8
26. Profil sieci kanalizacji sanitarnej grawitacyjnej od B8 ÷ B8.12; B8.7+B8.7.1 - rys. nr 44 58

PROFIL SIECI KANALIZACJI SANITARNEJ GRAWITACYJNEJ - KOLEKTOR "B" WYSZYNA; LUDWIKOWO

27. Profil sieci kanalizacji sanitarnej grawitacyjnej od B8.12 ÷ SR1; B8.20 ÷ B8.20.1 - rys. nr 44 A 59

PROFILE SIECI KANALIZACJI SANITARNEJ GRAWITACYJNEJ - KOLEKTOR "B" LUDWIKOWO

28. Profil sieci kanalizacji sanitarnej grawitacyjnej od P11 ÷ SR10; B1÷ B1.4 - rys. nr 45 60
29. Profil sieci kanalizacji sanitarnej grawitacyjnej od B51 ÷ B59 - rys. nr 46 61
30. Profil sieci kanalizacji sanitarnej grawitacyjnej od B59 ÷ B67 - rys. nr 46 A 62
31. Profile sieci kanalizacji sanitarnej grawitacyjnej od P8 ÷ B46; B31÷SR8 - rys. nr 47 63
32. Profil sieci kanalizacji sanitarnej grawitacyjnej od P7 ÷ B42 - rys. nr 48 64
33. Profile sieci kanalizacji sanitarnej grawitacyjnej od SR11 ÷ P12; SR12÷Sistrn. - rys. nr 49 65

PROFILE SIECI KANALIZACJI SANITARNEJ GRAWITACYJNEJ - KOLEKTOR "C" LUDWIKOWO, ULASZEWO

34. Profil sieci kanalizacji sanitarnej grawitacyjnej od P10 ÷ C14 - rys. nr 50 66
35. Profile sieci kanalizacji sanitarnej grawitacyjnej od C7 ÷ C7.2; C9÷SR9 - rys. nr 51 67
36. Profile sieci kanalizacji sanitarnej grawitacyjnej od P10 ÷ C17; C16÷C16.5 - rys. nr 52 68
37. Profile sieci kanalizacji sanitarnej grawitacyjnej od C8 ÷ C8.7; C8.6÷C8.6.1; C8.6.1÷C8.6.3 - rys. nr 53 69
38. Profil sieci kanalizacji sanitarnej grawitacyjnej od C10 ÷ C10.8 - rys. nr 54 70
39. Profil sieci kanalizacji sanitarnej grawitacyjnej od P9 ÷ C28 - rys. nr 55 71

PROFILE SIECI KANALIZACJI SANITARNEJ CIŚNIENIOWEJ

40. Profil sieci kanalizacji sanitarnej ciśnieniowej od P1 ÷ SR1 - rys. nr 56 72
41. Profil sieci kanalizacji sanitarnej ciśnieniowej od P2 ÷ SR2 - rys. nr 57 73
42. Profil sieci kanalizacji sanitarnej ciśnieniowej od SR3 ÷ P3 - rys. nr 58 74
43. Profil sieci kanalizacji sanitarnej ciśnieniowej od SR4 ÷ P4 - rys. nr 59 75
44. Profil sieci kanalizacji sanitarnej ciśnieniowej od SR5 ÷ P5 - rys. nr 60 76
45. Profil sieci kanalizacji sanitarnej ciśnieniowej od SR6 ÷ P6 - rys. nr 61 77
46. Profile sieci kanalizacji sanitarnej ciśnieniowej od P7 ÷ SR7; P8 ÷ SR8 - rys. nr 62 78
47. Profil sieci kanalizacji sanitarnej ciśnieniowej od P9 ÷ SR9 - rys. nr 63 79
48. Profil sieci kanalizacji sanitarnej ciśnieniowej od P10 ÷ SR10 - rys. nr 64 80
49. Profil sieci kanalizacji sanitarnej ciśnieniowej od P11 ÷ RWB2 - rys. nr 65 81
50. Profil sieci kanalizacji sanitarnej ciśnieniowej od RWB2 ÷ SR11 - rys. nr 66 82
51. Profil sieci kanalizacji sanitarnej ciśnieniowej od P12 ÷ P12.14 - rys. nr 67 83
52. Profil sieci kanalizacji sanitarnej ciśnieniowej od P12.14÷P12.26 - rys. nr 68 84
53. Profil sieci kanalizacji sanitarnej ciśnieniowej od P12.26÷SR12 - rys. nr 69 85

RYSUNKI TYPOWE I KARTY KATALOGOWE

54. Zabezpieczenie kanalizacji grawitacyjnej pod drogą rurą stalową – rysunek typowy	- rys. nr 70	86
55. Zabezpieczenie kanalizacji grawitacyjnej pod drogą rurą PE – rysunek typowy	- rys. nr 71	87
56. Zabezpieczenie kanalizacji ciśnieniowej pod drogą rurą stalową – rysunek typowy	- rys. nr 72	88
57. Zabezpieczenie kanalizacji ciśnieniowej pod drogą rurą PE – rysunek typowy	- rys. nr 73	89
58. Zabezpieczenie kanalizacji grawitacyjnej pod rowem rurą PE – rysunek typowy	- rys. nr 74	90
59. Zabezpieczenie kanalizacji ciśnieniowej pod rowem rurą PE – rysunek typowy	- rys. nr 75	91
60. Płozy system „INTEGRA” – karta katalogowa	- rys. nr 76	92
61. Studnia kanalizacyjna $\varnothing$ 1200 z pierścieniem odciążającym – rys. typowy	- rys. nr 77	93
62. Studnia kanalizacyjna $\varnothing$ 1200 więcej włączyń z pierścieniem odciążającym – rys. typowy	- rys. nr 78	94
63. Studnia kanalizacyjna kaskadowa $\varnothing$ 1200 z pierścieniem odciążającym – rys. typowy	- rys. nr 79	95
64. Studnia kanalizacyjna kaskadowa $\varnothing$ 1200 więcej włączyń z pierścieniem odciążającym – rys. typowy	- rys. nr 80	96
65. Studnia kanalizacyjna $\varnothing$ 1000 ze zwężką redukcyjną - lokalizacja w poboczu drogi – rys. typowy	- rys. nr 81	97
66. Studnia kanalizacyjna kaskadowa $\varnothing$ 1000 ze zwężką – rys. typowy	- rys. nr 82	98
67. Studnia kanalizacyjna kaskadowa $\varnothing$ 1000 więcej włączyń ze zwężką – rys. typowy	- rys. nr 83	99
68. Studnia kanalizacyjna typowa $\varnothing$ 1200 – rys. typowy	- rys. nr 84	100
69. Studnia rewizyjna RWA1;RWA2; RWB2;RWB5 - rys. typowy	- rys. nr 85	101
70. Studnia rewizyjna RWA3 - rys. typowy	- rys. nr 86	102
71. Studnia rewizyjna RWB1;RWB3;RWB4;RWB6 - rys. typowy	- rys. nr 87	103
72. Studnia rozprężna TEGRA 600 - WAVIN	- rys. nr 88	104
73. Studnia rozprężna TEGRA 1000 - WAVIN	- rys. nr 89	105
74. Studnia kanalizacyjna niewłazowa TEGRA 600 – WAVIN – rys. typowy	- rys. nr 90	106
75. Przepompownia ścieków P1 – schemat	- rys. nr 91	107
76. Charakterystyka pompy przepompowni P1	- rys. nr 92	108
77. Przepompownia ścieków P2 – schemat	- rys. nr 93	109
78. Charakterystyka pompy przepompowni P2	- rys. nr 94	110
79. Przepompownia ścieków P3 – schemat	- rys. nr 95	111
80. Charakterystyka pompy przepompowni P3	- rys. nr 96	112
81. Przepompownia ścieków P4 – schemat	- rys. nr 97	113
82. Charakterystyka pompy przepompowni P4	- rys. nr 98	114
83. Przepompownia ścieków P5 – schemat	- rys. nr 99	115
84. Charakterystyka pompy przepompowni P5	- rys. nr 100	116
85. Przepompownia ścieków P6 – schemat	- rys. nr 101	117
86. Charakterystyka pompy przepompowni P6	- rys. nr 102	118
87. Przepompownia ścieków P7 – schemat	- rys. nr 103	119
88. Charakterystyka pompy przepompowni P7	- rys. nr 104	120
89. Przepompownia ścieków P8 – schemat	- rys. nr 105	121
90. Charakterystyka pompy przepompowni P8	- rys. nr 106	122
91. Przepompownia ścieków P9 – schemat	- rys. nr 107	123
92. Charakterystyka pompy przepompowni P9	- rys. nr 108	124

93. Przepompownia ścieków P10 – schemat	- rys. nr 109	125
94. Charakterystyka pompy przepompowni P10	- rys. nr 110	126
95. Przepompownia ścieków P11 – schemat	- rys. nr 111	127
96. Charakterystyka pompy przepompowni P11	- rys. nr 112	128
97. Przepompownia ścieków P12 – schemat	- rys. nr 113	129
98. Charakterystyka pompy przepompowni P12	- rys. nr 114	130
99. Zabezpieczenie istniejącego kabla energetycznego w wykopach – rys typowy	- rys. nr 115	131
100. Zabezpieczenie istniejącej kanalizacji sieci telekomunikacyjnej PETROTEL ze względu na zblżenia i skrzyżowania z projektowanymi sieciami: wody, kanalizacji, co – rysunek typowy	- rys. nr 116	132
101. Bloki oporowe Dn100-300 – rysunek powtarzalny	- rys. nr 117	133
102. Zasuwa nożowa - karta katalogowa	- rys. nr 118 A i B	134+135
103. Filtry antyodorowe - karta katalogowa	- rys. nr 119	136
104. Wytyczne wykonania ogrodzenia oraz utwardzenia terenów przepompowni ścieków	- rys. nr 120	137
105. Projekt zagospodarowania terenu. Lokalizacja przepompowni ścieków P1. Rysunek dodatkowy.	- rys. nr 1a	138
106. Projekt zagospodarowania terenu. Lokalizacja przepompowni ścieków P2. Rysunek dodatkowy.	- rys. nr 1b	139
107. Projekt zagospodarowania terenu. Lokalizacja przepompowni ścieków P3. Rysunek dodatkowy.	- rys. nr 2a	140
108. Projekt zagospodarowania terenu. Lokalizacja przepompowni ścieków P4. Rysunek dodatkowy.	- rys. nr 14a	141
109. Projekt zagospodarowania terenu. Lokalizacja przepompowni ścieków P5. Rysunek dodatkowy.	- rys. nr 16a	142
110. Projekt zagospodarowania terenu. Lokalizacja przepompowni ścieków P6. Rysunek dodatkowy.	- rys. nr 18a	143
111. Projekt zagospodarowania terenu. Lokalizacja przepompowni ścieków P7. Rysunek dodatkowy.	- rys. nr 1c	144
112. Projekt zagospodarowania terenu. Lokalizacja przepompowni ścieków P8. Rysunek dodatkowy.	- rys. nr 1d	145
113. Projekt zagospodarowania terenu. Lokalizacja przepompowni ścieków P9. Rysunek dodatkowy.	- rys. nr 12a	146
114. Projekt zagospodarowania terenu. Lokalizacja przepompowni ścieków P10. Rysunek dodatkowy.	- rys. nr 4a	147
115. Projekt zagospodarowania terenu. Lokalizacja przepompowni ścieków P11. Rysunek dodatkowy.	- rys. nr 5a	148
116. Projekt zagospodarowania terenu. Lokalizacja przepompowni ścieków P12. Rysunek dodatkowy.	- rys. nr 8a	149

## TABELE

117. Zestawienie bilansu ścieków - tabela nr 1	150
118. Obliczenia hydrauliczne kolektorów grawitacyjnych - tabela nr 2	151
119. Zestawienie parametrów doboru przepompowni - tabela nr 3	152+153
120. Zestawienie doboru przepompowni - tabela nr 4	154

## INFORMACJA BEZPIECZEŃSTWA

155+163

## **CZĘŚĆ OPISOWA DO PROJEKTU ZAGOSPODAROWANIA TERENU**

### **1. Przedmiot inwestycji, a w przypadku zamierzenia budowlanego obejmującego więcej niż jeden obiekt budowlany - zakres całego zamierzenia**

Zamierzenie budowlane pn. "Kanalizacja sanitarna dla miejscowości Ludwikowo i Wyszyna" obejmuje budowę sieci kanalizacji sanitarnej grawitacyjnej oraz ciśnieniowej wraz z urządzeniami technicznymi i przyłączami dla miejscowości Ludwikowo i Wyszyna. Zakres zamierzenia obejmuje również przyległe tereny części Mańkowa i Ulaszewa. Przedmiotem inwestycji jest budowa sieci kanalizacji sanitarnej grawitacyjnej oraz ciśnieniowej wraz z urządzeniami technicznymi. Przyłącza kanalizacji sanitarnej będą realizowane wg odrębnego opracowania i procedury zgłoszenia budowy.

Przedsięwzięcie zalicza się do obiektów liniowych podziemnego uzbrojenia projektowanych dla bezpośredniej obsługi terenów istniejącego i projektowanego zainwestowania.

### **2. Istniejący stan zagospodarowania terenu**

Inwestycja została zlokalizowana w obszarze miejscowości Ludwikowo, Wyszyna, Mańkowo i Ulaszewo. Obecnie na w/w terenie nie ma wybudowanej sieci kanalizacji sanitarnej. Istniejące budynki wyposażone są w bezodpływowe zbiorniki ścieków, z których ścieki wywożone są wozami asenizacyjnymi do oczyszczalni ścieków lub przydomowe oczyszczalnie ścieków. Teren na którym zlokalizowana będzie inwestycja posiada następującą infrastrukturę techniczną:

- komunalna sieć wodociągowa
- sieć gazową średniego ciśnienia
- sieci elektroenergetyczne średniego i niskiego napięcia
- sieci teletechniczne

Od strony północno - wschodniej do południowo zachodniej biegnie droga powiatowa nr 2907W Wyszyna - Ulaszewo w miejscowościach: Ludwikowo, Wyszyna i Mańkowo wzdłuż której zlokalizowana jest część kanalizacji sanitarnej.

Od strony północno - wschodniej w Mańkowie zlokalizowana jest droga wojewódzka nr 559 z którą będzie się krzyżować projektowana sieć kanalizacji sanitarnej.

Od strony południowej biegnie droga gminna nr 291311W wzdłuż której zlokalizowana jest część projektowanej kanalizacji sanitarnej.

Dla obszaru inwestycji zostały wydane:

- Decyzja Nr 35/2015 o ustaleniu lokalizacji inwestycji celu publicznego
- Wypis i wyrys z miejscowego planu zagospodarowania przestrzennego IR.PP.6724.1.89.2015.
- Wypis i wyrys z miejscowego planu zagospodarowania przestrzennego IR.PP.6724.1.91.2015.
- Wypis i wyrys z miejscowego planu zagospodarowania przestrzennego IR.PP.6724.1.92.2015.

Planowana inwestycja jest zgodna z w/w dokumentami.

Nie przewiduje się rozbiórek istniejących obiektów.

### **3. Projektowane zagospodarowanie terenu**

Planowane przedsięwzięcie polegające na budowie na w/w obszarze kanalizacji sanitarnej realizowane będzie w ramach Krajowego Programu Oczyszczania Ścieków Komunalnych (2005 r.). Projektowana kanalizacja z ilością  $Q_h = 50,4 \text{ m}^3/\text{h}$  ścieków sanitarnych, włączona zostanie do istniejącej kanalizacji sanitarnej w miejscowości Mańkowo. Ścieki oczyszczone będą w komunalnej oczyszczalni ścieków w Maszewie. W ramach projektowanego zagospodarowania terenu będzie rozbudowana infrastruktura techniczna w zakresie:

- sieci kanalizacji sanitarnej grawitacyjnej i ciśnieniowej (niniejsze opracowanie)
- przyłączy kanalizacji sanitarnej (oddzielne opracowanie).



Dla projektowanego zamierzenia budowlanego nie przewiduje się żadnej przebudowy, rozbudowy i budowy dróg.

Zaprojektowane rozwiązania techniczne mają na celu powstrzymanie degradacji środowiska naturalnego.

#### Zakres przedsięwzięcia

Projekt swym zakresem obejmuje lokalizację i rozwiązania techniczne budowy sieci kanalizacji sanitarnej grawitacyjnej, oraz rurociągów tłocznych sieci kanalizacyjnej ciśnieniowej wraz z obiektami inżynierskimi zlokalizowane w miejscowościach: Ludwikowo, Wyszyna, Mańkowo i Ułaszewo. gm. Stara Biała.

Projekt swym zakresem obejmuje budowę:

- sieci kanalizacji sanitarnej grawitacyjnej  $\varnothing$  200 PP - o dł. ok. 8453 m,
- sieci kanalizacji sanitarnej ciśnieniowej z rur  $\varnothing$  160 PE 100 SDR 17- o dł. ok. 2344 m,
- sieci kanalizacji sanitarnej ciśnieniowej z rur  $\varnothing$  90 PE 100 SDR 17 - o dł. ok. 2452 m,
- sieci kanalizacji sanitarnej ciśnieniowej z rur  $\varnothing$  75 PE 100 SDR 17 - o dł. ok. 2,5 m,
- studni typowych kanalizacyjnych  $\varnothing$  1000 mm – szt. 93
- studni typowych kanalizacyjnych  $\varnothing$  1200 mm z pierścieniem odciążającym – szt. 188
- studni typowych kanalizacyjnych kaskadowych  $\varnothing$  1000 mm – szt. 5
- studni typowych kanalizacyjnych kaskadowych  $\varnothing$  1200 mm – szt. 31
- studni kanalizacyjnych  $\varnothing$  600 mm typu Wavin – szt. 2
- montaż studni rozprężnych Tegra 1000 mm – szt. 3
- montaż studni rozprężnych Tegra 600 mm – szt. 9
- studni rewizyjnych typowych  $\varnothing$  1200 mm – szt. 9
- zbiornikowych przepompowni ścieków  $\varnothing$  1500 mm – szt. 10
- zbiornikowych przepompowni ścieków  $\varnothing$  1200 mm – szt. 2
- przecisków lub przewiertów sterowanych rurami stal.  $\varnothing$  200 o łącznej dł. - ok.134 m,
- przecisków lub przewiertów sterowanych rurami stal.  $\varnothing$  320 o łącznej dł. - ok. 98 m,
- przecisków lub przewiertów sterowanych rurami stal.  $\varnothing$ 400 o łącznej dł. - ok.247 m,
- przecisków lub przewiertów sterowanych rurami PE  $\varnothing$  200 o łącznej dł. - ok.215 m
- przecisków lub przewiertów sterowanych rurami PE  $\varnothing$  315 o łącznej dł. - ok.30 m
- przecisków lub przewiertów sterowanych rurami PE  $\varnothing$  400 o łącznej dł. - ok.30 m
- zabezpieczenie przewodów kabli telekomunikacyjnych i energetycznych rurami Arot o łącznej długości ok. 173 m,

#### Przeznaczenie terenu i lokalizacja sieci.

Pod względem lokalizacji kanalizacja sanitarna prowadzona jest w granicach terenów przeznaczonych na linie rozgraniczające dróg oraz sporadycznie po terenach działek budowlanych zabudowy jednorodzinnej za zgodą właścicieli. Terenami sąsiednimi są tereny zabudowy jednorodzinnej oraz zabudowa zagrodowa. Obecnie teren ten jest również wykorzystywany pod lokalizację infrastruktury.

Teren znajdujący się w obszarze oddziaływania przedsięwzięcia jest prawie tożsamy z terenem lokalizacji przedsięwzięcia ponieważ obszar oddziaływania przedsięwzięcia dla kanalizacji sanitarnej grawitacyjnej wynosi ok. 1,5 m w każdą stronę od budowli, a dla kanalizacji sanitarnej tłocznej ok. 1m w każdą stronę od budowli na całej długości przedsięwzięcia. Odległości te mogą być zmniejszone za zgodą właściciela sieci kanalizacyjnej oraz właścicieli obiektów budowlanych zlokalizowanych w pobliżu projektowanego przedsięwzięcia.

Lokalizacja kanalizacji sanitarnej względem najbliższej zabudowy zgodna z obowiązującymi normami.

Kanalizacja sanitarna została zlokalizowana na działkach o nr ew.:

**OBRĘB LUDWIKOWO:** 8, 9/14, 10/3, 11/3, 13/3, 13/6, 7/30, 16, 17/2, 25/49, 24/27, 25/1, 10/4, 9/27, 9/25, 9/10, 9/8, 11/5, 36/8, 7/9, 7/18, 7/35, 7/50, 7/51, 7/36, 7/31, 7/3, 7/2, 7/1, 12/12, 12/7, 21/16, 21/18, 13/18, 13/16, 13/19, 13/14, 14/8, 23/33, 24/28, 24/8, 25/18, 24/42, 24/46, 24/38, 24/31, 24/10, 23/34, 25/38, 25/44, 25/40, 25/31, 25/17, 27/2, 22/40, 22/39, 22/24, 22/14, 22/25, 22/29, 22/38, 28/4, 18/6, 19/5, 35/4, 20/16, 21/40, 21/15, 21/8, 21/10, 20/3, 21/32, 28/1, 17/3, 9/4, 10/2, 29/1, 30/1, 32/1, 33/4, 33/6, 32/4, 32/7, 31/4, 14/1

**OBRĘB WYSZYNA:** 2, 143, 39, 147, 144/1, 144/2, 148/2, 81, 80, 79, 76/2, 75, 74, 146, 73, 72, 149/1, 149/5, 149/6, 156/4, 65/12, 65/2, 56, 50, 49, 48/1, 47, 46/6, 46/4, 33, 45, 44, 42/7, 42/2, 41, 40, 38/2, 38/1, 90, 141/3, 108/2, 99/2, 141/4, 141/5, 141/6, 151/13, 131/13, 131/15, 141/8, 138/11, 141/9, 140.

**OBRĘB MAŃKOWO:** 16/1, 17, 13, 14, 18/1, 19/3, 20/5, 20/9, 20/8, 20/11, 40, 23/11, 23/12, 23/14, 23/16, 23/18, 23/10, 97, 86/6, 124/13, 111/6.

**OBRĘB ULASZEWO:** 107/2, 107/3, 7/2, 50/6.

#### **4. Powierzchnia zajmowanej nieruchomości, powierzchnia obiektu budowlanego oraz dotychczasowy sposób ich wykorzystywania.**

Łączna powierzchnia zajmowanej nieruchomości przez sieć kanalizacji sanitarnej wynosi ok. 3500 m<sup>2</sup>. Teren zajęty pod przewody po wykonaniu robót budowlanych będzie wykorzystany w ten sam sposób co obecnie. Nie zmienia się funkcji i sposobu wykorzystania dotychczas zajmowanej powierzchni. Kanalizacja sanitarna jest budowlą podziemną i w związku jej budową nie przewiduje się wyłączenia działek z powierzchni biologicznie czynnej, poza lokalizacją studni kanalizacyjnych których łączna powierzchnia wyniesie ok. 180 m<sup>2</sup>.

#### **5. Informacja o wpisie terenu projektowanej inwestycji do rejestru zabytków lub podlegającym ochronie**

Przedmiotowa inwestycja może być zlokalizowana na obszarze występowania stanowisk archeologicznych podlegających ochronie na mocy art. 6 ust.1 pkt 3 ustawy z dnia 23 lipca 2003 roku o ochronie zabytków i opiece nad zabytkami (Dz.U.z 2014r. poz.1446 z późn. zm). Pomniki przyrody zlokalizowane najbliższej planowanego przedsięwzięcia:

- lipa drobnolistna (o obwodzie pnia 375 cm – dane z 2000 r.) przy drodze nr 2907W (187) Srebrna-Wyszyna- Ludwikowo w miejscowości Wyszyna - w odległości 4,15m ÷ 15m. Pomnik przyrody znajduje się w bezpośrednim sąsiedztwie inwestycji celu publicznego jakim jest budowa kanalizacji sanitarnej dla miejscowości Ludwikowo i Wyszyna.

W odniesieniu do przedsięwzięcia na podstawie Art.45 Ustawy z dnia 16 kwietnia 2004 r. o ochronie przyrody Dz. U. 2004 Nr 92 poz. 880 wykopy otwarte w pobliżu pomnika przyrody będą wykonywane ręcznie ze szczególną uwagą. Przedsięwzięcie nie będzie negatywnie wpływać na pomnik przyrody zlokalizowany w sąsiedztwie przedsięwzięcia.

#### **6. Informacja o wpływie eksploatacji górniczej na teren zamierzenia budowlanego, znajdującego się w granicach terenu górniczego.**

Przedmiotowa inwestycja nie znajduje się na terenie górniczym.

#### **7. Oddziaływanie inwestycji na środowisko.**

Wójt Gminy Stara Biała decyzją o środowiskowych uwarunkowaniach nr RGK. 6220.14.2015 z dnia 31 sierpnia 2015 roku orzekł, że dla przedsięwzięcia polegającego na budowie kanalizacji sanitarnej dla miejscowości Ludwikowo i Wyszyna nie było potrzeby przeprowadzenia oceny oddziaływania na środowisko oraz określił środowiskowe uwarunkowania dla przedsięwzięcia.

Budowa kanalizacji sanitarnej wyeliminuje ryzyko wprowadzenia ścieków zanieczyszczonych, zarówno ze względu na nieuszczelnność zbiorników bezodpływowych, jak i świadome działania użytkowników szamb. Przedsięwzięcie poprawi jakość środowiska przyrodniczego jak i zwiększy atrakcyjność terenu.

Projektowane sieci nie zmieniają funkcji przyrodniczych obszaru objętego inwestycją oraz nie będzie mieć ujemnego wpływu na stan środowiska przyrodniczego w zakresie wód powierzchniowych, podziemnych, powierzchni ziemi, środowiska ludzkiego, świata roślin i zwierząt, krajobrazu oraz powietrza.

Trasę sieci zaprojektowano z pominięciem istniejącego drzewostanu. Po zakończeniu robót ziemnych i montażowych wszelkie dokonane zmiany w drobnej szacie roślinnej, jak i przemieszczeniu mas ziemnych, zostaną doprowadzone do stanu pierwotnego. Oddziaływanie inwestycji występuje w trakcie budowy tylko w obrębie w/w działek z powodu pracy sprzętu

mechanicznego i transportowego oraz ewentualnie prowadzenia robót odwodnieniowych. Hałas i zanieczyszczenie powietrza substancjami pyłowo-gazowymi będzie typowe dla zanieczyszczeń komunikacyjnych.

Wykonawca ma obowiązek znać i stosować w czasie prowadzenia robót wszelkie przepisy dotyczące ochrony środowiska naturalnego a w szczególności:

- Ustawa z dn. 27 kwietnia 2001 r. – Prawo ochrony środowiska (Dz.U. Nr 62, poz. 627)
- Ustawa z dnia 18 lipca 2001 r. – Prawo wodne (Dz.U.Nr 115, poz. 1229 z późniejszymi zmianami).
- Rozporządzenie Ministra Ochrony Środowiska, Zasobów Naturalnych i Leśnictwa z dnia 28 kwietnia 1998 r. w sprawie dopuszczalnych wartości stężeń substancji zanieczyszczających w powietrzu (Dz.U.Nr 55, poz. 355),
- Rozporządzenie Ministra Ochrony Środowiska, Zasobów Naturalnych i Leśnictwa z dnia 13 maja 1998 r. w sprawie dopuszczalnych poziomów hałasu w środowisku (Dz.U.Nr 66, poz. 436),
- Rozporządzenie Ministra Gospodarki Przestrzennej i Budownictwa z dnia 14 grudnia 1994 r. w sprawie warunków technicznych, jakim powinny odpowiadać budunki i ich usytuowanie (Tekst jednolity: Dz.U.Nr 15, poz. 140 z 1999 r.)

W okresie trwania budowy wykonawca będzie:

- a) utrzymywać teren budowy i wykopy bez wody stojącej,
- b) podejmować wszelkie uzasadnione kroki mające na celu stosowanie się do przepisów i norm dotyczących ochrony środowiska na terenie i wokół terenu budowy, oraz będzie unikać uszkodzeń lub uciążliwości dla osób lub własności społecznej i innych, a wynikające ze skażenia, hałasu lub innych przyczyn powstałych w następstwie jego sposobu działania.

Stosując się do tych wymagań musi mieć szczególny wzgląd na:

- a) lokalizacje baz, warsztatów, magazynów, składowisk, ukopów i dróg dojazdowych
- b) środki ostrożności i zabezpieczenia przed:
  - zanieczyszczeniem zbiorników i cieków wodnych pyłami i substancjami toksycznymi,
  - zanieczyszczeniem powietrza pyłami i gazami,
  - możliwością powstania pożaru,

Aby zminimalizować oddziaływanie inwestycji na środowisko w trakcie budowy, należy prace prowadzić w godzinach dziennych, budowane obiekty liniowe i punktowe (komory, studnie) wykonać całkowicie szczelnie.

Przepompownie ścieków zostały zaprojektowane jako bezobsługowe, typowe zbiornikowe przepompownie ścieków w oparciu o produkowane tego typu przepompownie prefabrykowane. Przepompownie zbiornikowe są kompletnym obiektem wyposażonym w wewnętrzną instalację i armaturę hydrauliczną, oraz automatyczny system sterowania elektrycznego pracą pomp. Przepompownie dostarczane są na teren budowy jako kompletne urządzenia. Projektowane obiekty przepompowni są obiektami szczelnymi. Przewidziane pompy są pompami charakteryzującymi się cichą pracą i dużą niezawodnością działania. Pompy nie wymagają stosowania urządzeń wyłapujących części stałych znajdujących się w ściekach sanitarnych (komory na skratki z kratami). W związku z powyższym nie jest potrzebne wyznaczanie dla w/w obiektów strefy ochronnej. Aby wyeliminować przykrą woń z przepompowni ścieków będą zamontowane filtry kominków wentylacyjnych przepompowni ścieków.

Wykopy a wraz z nimi odwodnienie wykopu będzie prowadzone odcinkowo odcinkami ok. 20 m. W przypadku zbierania się małych ilości wód gruntowych i opadowych, na dnie wykopu będą wykonane studzienki odwadniające z rur betonowych  $\varnothing$  500 mm,  $h=1$  m. z których woda będzie wypompowywana do istniejących rowów melioracyjnych. W przypadku napływu większej ilości ód gruntowych i opadowych odwodnienie wykopów będzie z pomocą instalacji igłofiltrowej. Poprzez wykonanie pełnej obudowy wykopów, prowadzeniu odwodnienia igłofiltrami w sposób ciągły, ograniczeniu do niezbędnego minimum czasu prowadzenia robót minimalizuje się wpływ odwodnienia wykopów na działki sąsiednie. Odwadnianie wykopów będzie krótkotrwałe, prowadzone w sposób kontrolowany tak aby nie powodować zagrożenia dla sąsiednich działek. Obniżenie poziomu wód gruntowych maleje wraz z odległością od

wykonywanego wykopu. W praktyce można przyjąć, że w odległości powyżej 1/3 licząc od wykopu, poziom obniżenia jest zbliżony do poziomu istniejącego zwierciadła wód gruntowych. Zaleca się aby obniżenie zwierciadła wody następowało bardzo powoli. Analogicznie powinien trwać proces powrotu zwierciadła wody do stanu pierwotnego.

Lej depresyjny powstały przy odwodnieniu wykopów nie będzie wykraczał poza teren, do którego inwestor ma prawo do dysponowania na cele budowlane w rozumieniu ustawy Prawo wodne (Dz. U.z 2005r Nr 239 poz.2019 z późniejszymi zmianami) art. 122 ust.1 pkt.8

Należy zapewnić organizację pracy pozwalającą na zminimalizowanie robót odwodnieniowych, montażowych i szybkie odtworzenie terenu po robotach.

W trakcie eksploatacji projektowana sieć gazowa nie będzie powodować ujemnego wpływu na środowisko. Wytwórca odpadów jest obowiązany do stosowania takich sposobów produkcji lub form usług oraz surowców i materiałów, które zapobiegają powstawaniu odpadów lub pozwalają utrzymać na możliwie najniższym poziomie ich ilość, a także ograniczają negatywne oddziaływanie na środowisko lub zagrożenie życia lub zdrowia ludzi. Odpady powstałe podczas budowy należy przekazać firmie posiadającej uregulowany stan prawny w zakresie gospodarki odpadami lub zagospodarować na zasadach określonych w rozporządzeniu Ministra Środowiska z dnia 21 kwietnia 2006 roku w sprawie listy rodzajów odpadów, które posiadacz odpadów może przekazać osobom fizycznym lub jednostkom organizacyjnym niebędącym przedsiębiorcami oraz dopuszczalnych metod ich odzysku. Posiadacz odpadów jest obowiązany do postępowania z odpadami w sposób zgodny z zasadami gospodarowania odpadami, wymaganiami ochrony środowiska oraz planami gospodarki odpadami. Posiadacz odpadów jest obowiązany w pierwszej kolejności do poddania ich odzyskowi, a jeżeli z przyczyn technologicznych jest on niemożliwy lub nie jest uzasadniony z przyczyn ekologicznych lub ekonomicznych, to odpady te należy unieszkodliwiać w sposób zgodny z wymaganiami ochrony środowiska oraz planami gospodarki odpadami. Odpady, których nie udało się poddać odzyskowi, powinny być tak unieszkodliwiane, aby składowane były wyłącznie te odpady, których unieszkodliwienie w inny sposób było niemożliwe z przyczyn technologicznych lub nieuzasadnione z przyczyn ekologicznych lub ekonomicznych. Wykonawca robót budowlanych winien posiadać uregulowany stan w zakresie gospodarki odpadami.

Przy realizacji inwestycji będą powstawały niewielkie ilości odpadów jedynie podczas budowy. Odpady, które powstaną zostaną zagospodarowane np.:

- grunt z wykopów nr 170504 – zostanie wykorzystany w znacznej części do zasypania wykopów,
- papier i tektura nr 150101 – oddawane do punktu skupu surowców wtórnych,
- opakowania z drewna i palety nr 150103 – oddawane do indywidualnego wykorzystania,
- folia nr 150102 i mieszanina odpadów komunalnych nr 200301 – posegregowane i odwożone na składowisko odpadów komunalnych,

## 8. Ocena oddziaływania przedsięwzięcia na cele środowiskowe

Niekorzystny wpływ na jakość wód na obszarze dorzecza Wisły wywierają niekontrolowane zrzuty ścieków bytowo - gospodarczych z nieskanalizowanych miejscowości. Skutkiem ich dopływu jest zły stan sanitarny wód oraz zwiększone stężenia substancji biogenych. Budowa i funkcjonowanie planowanego przedsięwzięcia na żadnym etapie nie wpłynie negatywnie na realizację celów środowiskowych określonych w „Planie gospodarowania wodami na obszarze dorzecza Wisły”. Ważnym elementem wpływającym na osiągnięcie celów środowiskowych jest właściwe gospodarowanie odpadami. W przypadku planowanego przedsięwzięcia prowadzona będzie prawidłowa gospodarka odpadami zabezpieczająca środowisko przed negatywnym oddziaływaniem odpadów na wszystkich etapach funkcjonowania przedsięwzięcia. W nawiązaniu do art. 81 ust. 3 Ustawy z dnia 3 października 2008 r. o udostępnianiu informacji o środowisku i jego ochronie, udziale społeczeństwa w ochronie środowiska oraz o ocenach oddziaływania na środowisko można stwierdzić, że przedsięwzięcie nie wpłynie negatywnie na osiągnięcie celów środowiskowych zawartych w planie gospodarowania wodami na obszarze dorzecza Środkowej Wisły.

## 9. Informacja o obszarze oddziaływania obiektu.

### 1) wskazanie przepisów prawa, w oparciu o które dokonano określenia obszaru oddziaływania obiektu;

a) ustawa z dnia 7 lipca 1994 r. - Prawo budowlane (Dz. U. 2016 poz. 290)

a w szczególności:

**Art. 34.** Projekt budowlany powinien spełniać wymagania określone w decyzji o warunkach zabudowy i zagospodarowania terenu, jeżeli jest ona wymagana zgodnie z przepisami o planowaniu i zagospodarowaniu przestrzennym, lub w pozwoleniach, o których mowa w art. 23 ust. 1 i art. 26 ust. 1, oraz decyzji, o której mowa w art. 27 ust. 1 ustawy z dnia 21 marca 1991 r. o obszarach morskich Rzeczypospolitej Polskiej i administracji morskiej, jeżeli są one wymagane.

pkt. 5. informację o obszarze oddziaływania obiektu

**Art. 3.** Ilekroć w ustawie jest mowa o:

pkt. 20. obszarze oddziaływania obiektu – należy przez to rozumieć teren wyznaczony w otoczeniu obiektu budowlanego na podstawie przepisów odrębnych, wprowadzających związane z tym obiektem ograniczenia w zagospodarowaniu, w tym zabudowy, tego terenu.

przepisy powiązane:

b) rozporządzenie Ministra Infrastruktury z dnia 12 kwietnia 2002 r. w sprawie warunków technicznych, jakim powinny odpowiadać budynki i ich usytuowanie (Dz. U. z 2002 r. Nr 75, poz. 690, z późn. zm.)

c) rozporządzenie Ministra Transportu, Budownictwa i Gospodarki Morskiej w sprawie szczegółowego zakresu i formy projektu budowlanego z dnia 25 kwietnia 2012 r. (Dz. U. z 2012 r. poz. 462, z późn. zm.)

d) rozporządzenie Ministra Transportu, Budownictwa i Gospodarki Morskiej w sprawie szczegółowego zakresu i formy projektu budowlanego z dnia 25 kwietnia 2012 r. (Dz. U. z 2012 r. poz. 462, z późn. zm.)

e) rozporządzenie Ministra Gospodarki z dnia 26 kwietnia 2013 r. w sprawie warunków technicznych, jakim powinny odpowiadać sieci gazowe i ich usytuowanie. (Dz. U. z dnia 4 czerwca 2013 r. Poz. 640)

f) warunki techniczne wykonania i odbioru sieci kanalizacyjnych - wymagania techniczne COBRTI INSTAL - wydane w sierpniu 2003 r. zalecane do stosowania przez Ministerstwo Infrastruktury

### 2) zasięg obszaru oddziaływania obiektu przedstawiony w formie opisowej lub graficznej albo informację, że obszar oddziaływania obiektu mieści się w całości na działce lub działkach, na których został zaprojektowany.

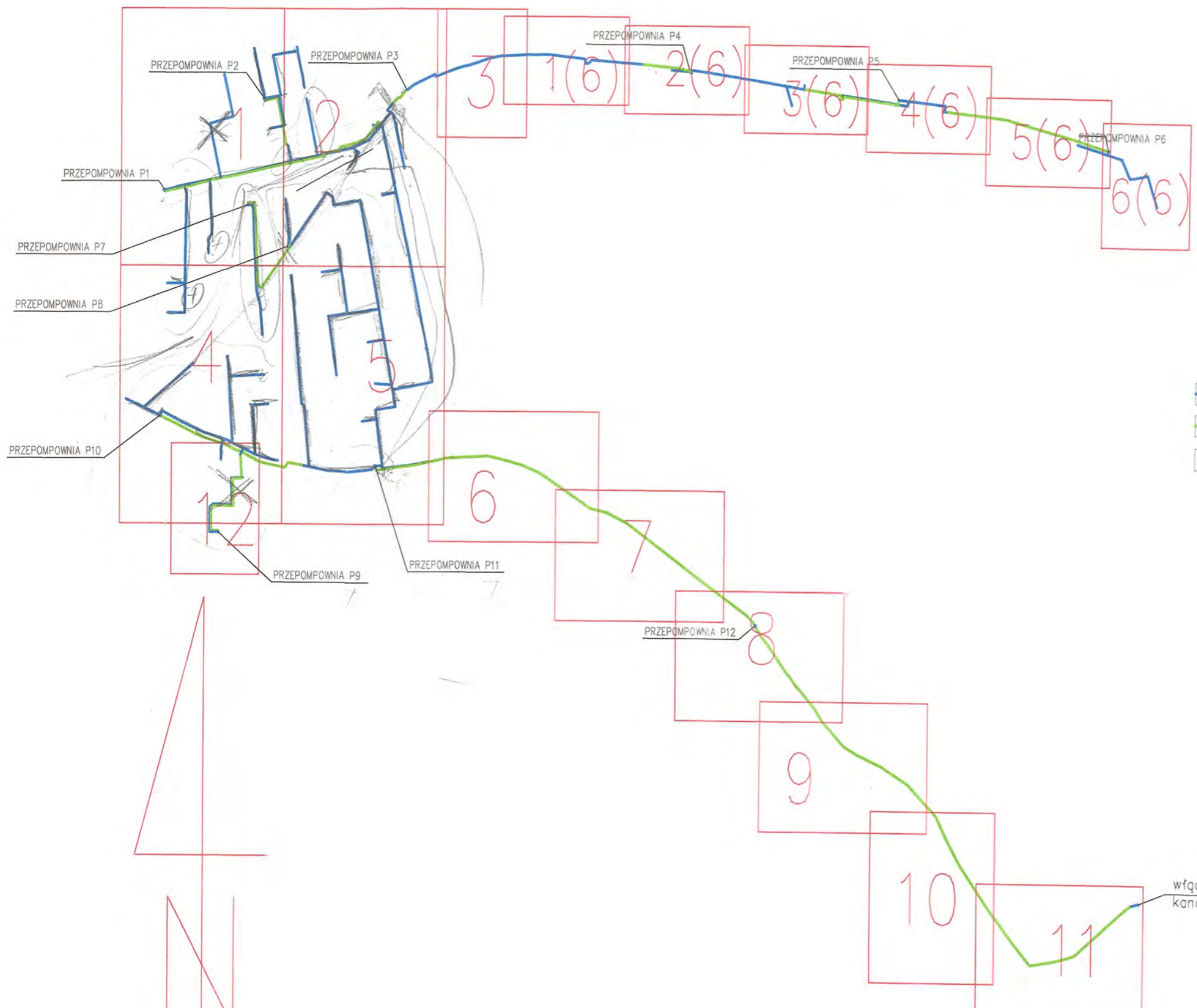
Zasięg obszaru oddziaływania przedsięwzięcia dla kanalizacji sanitarnej grawitacyjnej wynosi ok. 1,5 m w każdą stronę od budowli, a dla kanalizacji sanitarnej tłocznej ok. 1m w każdą stronę od budowli na całej długości przedsięwzięcia. Odległości te mogą być zmniejszone za zgodą właściciela sieci kanalizacyjnej oraz właścicieli obiektów budowlanych lokalizowanych w pobliżu projektowanego przedsięwzięcia. Obszar oddziaływania obiektu mieści się w całości na działkach na których został zaprojektowany.

**OBRĘB LUDWIKOWO:**8, 9/14, 10/3, 11/3, 13/3, 13/6, 14/1, 7/30, 16, 17/2, 25/49, 24/27, 25/1, 10/4, 9/27, 9/25, 9/10, 9/8, 11/5, 36/8, 7/9, 7/18, 7/35, 7/50, 7/51, 7/36, 7/31, 7/3, 7/2, 7/1, 12/12, 12/7, 21/16, 21/18, 13/18, 13/16, 13/19, 13/14, 14/8, 23/33, 24/28, 24/8, 25/18, 24/42, 24/46, 24/38, 24/31, 24/10, 23/34, 25/38, 25/44, 25/40, 25/31, 25/17, 27/2, 22/40, 22/39, 22/24, 22/14, 22/25, 22/29, 22/38, 28/4, 18/6, 19/5, 35/4, 20/16, 21/40, 21/15, 21/8, 21/10, 20/3, 21/32, 28/1, 17/3, 9/4, 10/2, 29/1, 30/1, 32/1, 33/4, 33/6, 32/4, 32/7, 31/4.




**OBRĘB WYSZYNA:**2, 143, 39, 147, 144/1, 144/2, 148/2, 81, 80, 79, 76/2, 75, 74, 146, 73, 72, 149/1, 149/5, 149/6, 156/4, 65/12, 65/2, 56, 50, 49, 48/1, 47, 46/6, 46/4, 33, 45, 44, 42/7, 42/2, 41, 40, 38/2, 38/1, 90, 141/3, 108/2, 99/2, 141/4, 141/5, 141/6, 151/13, 131/13, 131/15, 141/8, 138/11, 141/9, 140.

**OBRĘB MAŃKOWO:**16/1, 17, 13, 14, 18/1, 19/3, 20/5, 20/9, 20/8, 20/11, 23/11, 23/12, 23/14, 23/16, 23/18, 23/10, 97, 86/6, 124/13, 111/6.

**OBRĘB ULASZEWO:**107/2, 107/3, 7/2, 50/6.



**OZNACZENIA**

-  -kanalizacja sanitarna grawitacyjna
-  - kanalizacja sanitarna ciśnieniowa
-  - numeracja arkuszy

RYS.	Szkic orientacyjny z układem arkuszy 1:10000	nr rys. 0
TYTUŁ PROJEKTU	P.B. KANALIZACJI SANITARNEJ DLA MIEJSCOWOŚCI LUDWKOWO I WYSZYNA	skala 1:1000C
NAZWA ADRES OBIEKTU BUDOW.	KANALIZACJA SANITARNA DLA MIEJSCOWOŚCI LUDWKOWO I WYSZYNA GM. STARA BIAŁA	data 06.2016
P.P.P. SANICO	PROJEKTANT mgr inż. Grażyna Dziągiewska mgr inż. Grażyna Dziągiewska PPSIS SANICO upr.proj. 82/92 w spec.inst.-inz. w zakr. siec i instal. sanitarnych oraz ochr. srodowiska; MAZ/15/4132/02132/15 09-407 Plock, ul. Powstancow St.17/8	

251.444.061 251.444.062  
251.444.063 251.444.064

Woj. mazowieckie  
Powiat: 141813, 2 - Stara Biała  
Olsin - Ludwików, 0016 - Markiówko  
Olsin - Wąsoszyn  
Miejscowość: 1985  
Ludwików, Markiówko, Wąsoszyn  
Lub. Wąp.  
Proz. odd.  
Kroszno 50  
Nr kancelaryjny 9395/2013

Usługi Geodezyjne i Informatyczne  
**GEO-WEKTOR**  
Krzysztof Węgrzyn  
ul. 402 Prok. ul. Top. Mag. 1249  
tel. 54 726 24 25, 601 527 419  
fax 54 726 24 25, 601 527 419

**Mapa do celów projektowych**

W skali 1:500

Wzrost i wysokość pomiarów  
Wzrost i wysokość pomiarów  
Wzrost i wysokość pomiarów

Wzrost i wysokość pomiarów  
Wzrost i wysokość pomiarów  
Wzrost i wysokość pomiarów

Wzrost i wysokość pomiarów  
Wzrost i wysokość pomiarów  
Wzrost i wysokość pomiarów

Wzrost i wysokość pomiarów  
Wzrost i wysokość pomiarów  
Wzrost i wysokość pomiarów

Wzrost i wysokość pomiarów  
Wzrost i wysokość pomiarów  
Wzrost i wysokość pomiarów

Wzrost i wysokość pomiarów  
Wzrost i wysokość pomiarów  
Wzrost i wysokość pomiarów

Wzrost i wysokość pomiarów  
Wzrost i wysokość pomiarów  
Wzrost i wysokość pomiarów

Wzrost i wysokość pomiarów  
Wzrost i wysokość pomiarów  
Wzrost i wysokość pomiarów

Wzrost i wysokość pomiarów  
Wzrost i wysokość pomiarów  
Wzrost i wysokość pomiarów

Wzrost i wysokość pomiarów  
Wzrost i wysokość pomiarów  
Wzrost i wysokość pomiarów

Wzrost i wysokość pomiarów  
Wzrost i wysokość pomiarów  
Wzrost i wysokość pomiarów

Wzrost i wysokość pomiarów  
Wzrost i wysokość pomiarów  
Wzrost i wysokość pomiarów

Wzrost i wysokość pomiarów  
Wzrost i wysokość pomiarów  
Wzrost i wysokość pomiarów

Wzrost i wysokość pomiarów  
Wzrost i wysokość pomiarów  
Wzrost i wysokość pomiarów

Wzrost i wysokość pomiarów  
Wzrost i wysokość pomiarów  
Wzrost i wysokość pomiarów

Wzrost i wysokość pomiarów  
Wzrost i wysokość pomiarów  
Wzrost i wysokość pomiarów

Wzrost i wysokość pomiarów  
Wzrost i wysokość pomiarów  
Wzrost i wysokość pomiarów

Wzrost i wysokość pomiarów  
Wzrost i wysokość pomiarów  
Wzrost i wysokość pomiarów

Wzrost i wysokość pomiarów  
Wzrost i wysokość pomiarów  
Wzrost i wysokość pomiarów

Wzrost i wysokość pomiarów  
Wzrost i wysokość pomiarów  
Wzrost i wysokość pomiarów

Wzrost i wysokość pomiarów  
Wzrost i wysokość pomiarów  
Wzrost i wysokość pomiarów

Wzrost i wysokość pomiarów  
Wzrost i wysokość pomiarów  
Wzrost i wysokość pomiarów

Wzrost i wysokość pomiarów  
Wzrost i wysokość pomiarów  
Wzrost i wysokość pomiarów

Wzrost i wysokość pomiarów  
Wzrost i wysokość pomiarów  
Wzrost i wysokość pomiarów

Wzrost i wysokość pomiarów  
Wzrost i wysokość pomiarów  
Wzrost i wysokość pomiarów

Wzrost i wysokość pomiarów  
Wzrost i wysokość pomiarów  
Wzrost i wysokość pomiarów

Wzrost i wysokość pomiarów  
Wzrost i wysokość pomiarów  
Wzrost i wysokość pomiarów

Wzrost i wysokość pomiarów  
Wzrost i wysokość pomiarów  
Wzrost i wysokość pomiarów

Wzrost i wysokość pomiarów  
Wzrost i wysokość pomiarów  
Wzrost i wysokość pomiarów

Wzrost i wysokość pomiarów  
Wzrost i wysokość pomiarów  
Wzrost i wysokość pomiarów

Wzrost i wysokość pomiarów  
Wzrost i wysokość pomiarów  
Wzrost i wysokość pomiarów

Wzrost i wysokość pomiarów  
Wzrost i wysokość pomiarów  
Wzrost i wysokość pomiarów

Wzrost i wysokość pomiarów  
Wzrost i wysokość pomiarów  
Wzrost i wysokość pomiarów

Wzrost i wysokość pomiarów  
Wzrost i wysokość pomiarów  
Wzrost i wysokość pomiarów

Wzrost i wysokość pomiarów  
Wzrost i wysokość pomiarów  
Wzrost i wysokość pomiarów

Wzrost i wysokość pomiarów  
Wzrost i wysokość pomiarów  
Wzrost i wysokość pomiarów

Wzrost i wysokość pomiarów  
Wzrost i wysokość pomiarów  
Wzrost i wysokość pomiarów

Wzrost i wysokość pomiarów  
Wzrost i wysokość pomiarów  
Wzrost i wysokość pomiarów

Wzrost i wysokość pomiarów  
Wzrost i wysokość pomiarów  
Wzrost i wysokość pomiarów

Wzrost i wysokość pomiarów  
Wzrost i wysokość pomiarów  
Wzrost i wysokość pomiarów

Wzrost i wysokość pomiarów  
Wzrost i wysokość pomiarów  
Wzrost i wysokość pomiarów

Wzrost i wysokość pomiarów  
Wzrost i wysokość pomiarów  
Wzrost i wysokość pomiarów

Wzrost i wysokość pomiarów  
Wzrost i wysokość pomiarów  
Wzrost i wysokość pomiarów

Wzrost i wysokość pomiarów  
Wzrost i wysokość pomiarów  
Wzrost i wysokość pomiarów

Wzrost i wysokość pomiarów  
Wzrost i wysokość pomiarów  
Wzrost i wysokość pomiarów

Wzrost i wysokość pomiarów  
Wzrost i wysokość pomiarów  
Wzrost i wysokość pomiarów

Wzrost i wysokość pomiarów  
Wzrost i wysokość pomiarów  
Wzrost i wysokość pomiarów

Wzrost i wysokość pomiarów  
Wzrost i wysokość pomiarów  
Wzrost i wysokość pomiarów

Wzrost i wysokość pomiarów  
Wzrost i wysokość pomiarów  
Wzrost i wysokość pomiarów

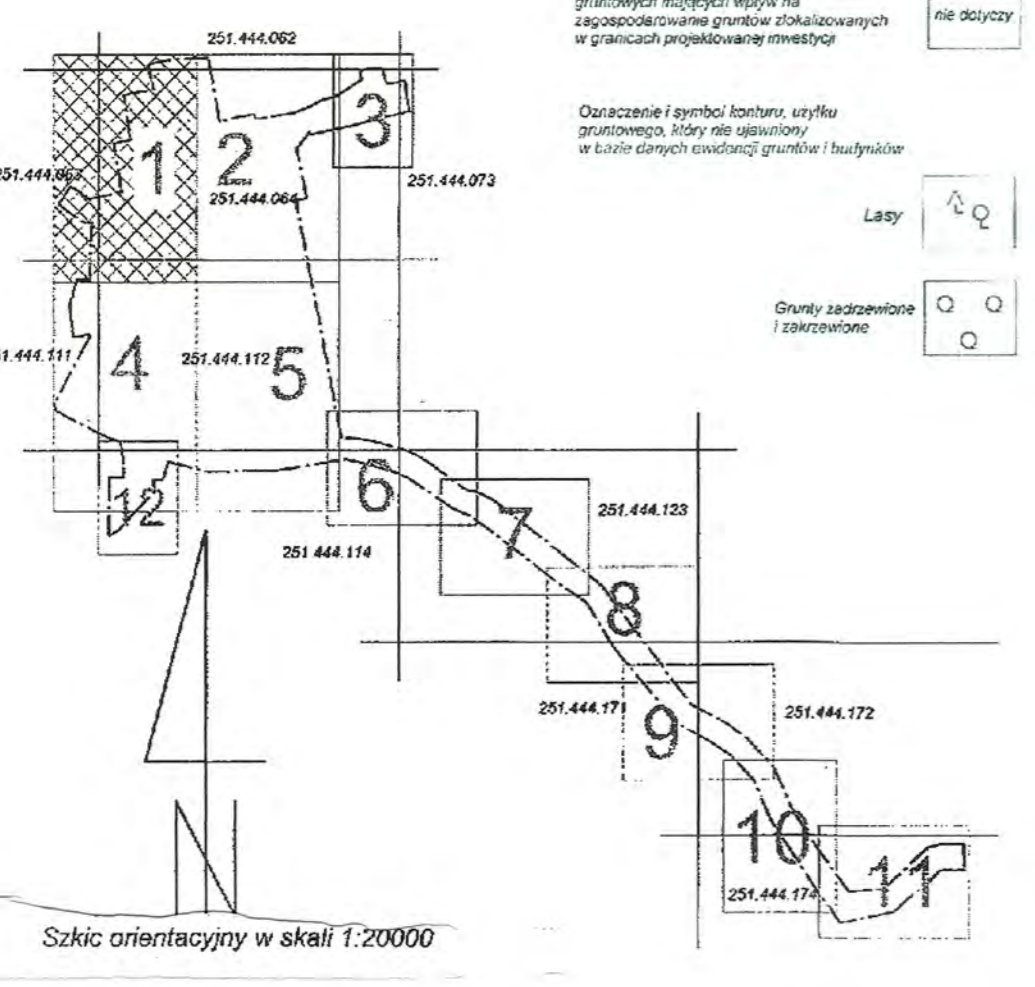
Wzrost i wysokość pomiarów  
Wzrost i wysokość pomiarów  
Wzrost i wysokość pomiarów

Wzrost i wysokość pomiarów  
Wzrost i wysokość pomiarów  
Wzrost i wysokość pomiarów

Wzrost i wysokość pomiarów  
Wzrost i wysokość pomiarów  
Wzrost i wysokość pomiarów

- OZNACZENIA**
- proj. sieć kanalizacji sanitarnej grawitacyjnej Ø 200 - kolektor "A"
  - proj. sieć kanalizacji sanitarnej ciśnieniowej - kolektor "A"
  - proj. sieć kanalizacji sanitarnej grawitacyjnej Ø 200 - kolektor "B"
  - proj. sieć kanalizacji sanitarnej ciśnieniowej - kolektor "B"
  - proj. przyłącza kanalizacji sanitarnej grawitacyjnej Ø 160
  - rura ochronna stalowa
  - rura ochronna PE
  - rura ochronna AROT
  - proj. ogrodzenie przepompowni
  - pas drogi powiatowej
- OPRACOWAŁA**  
mgr inż. Grażyna Dzięgiełska

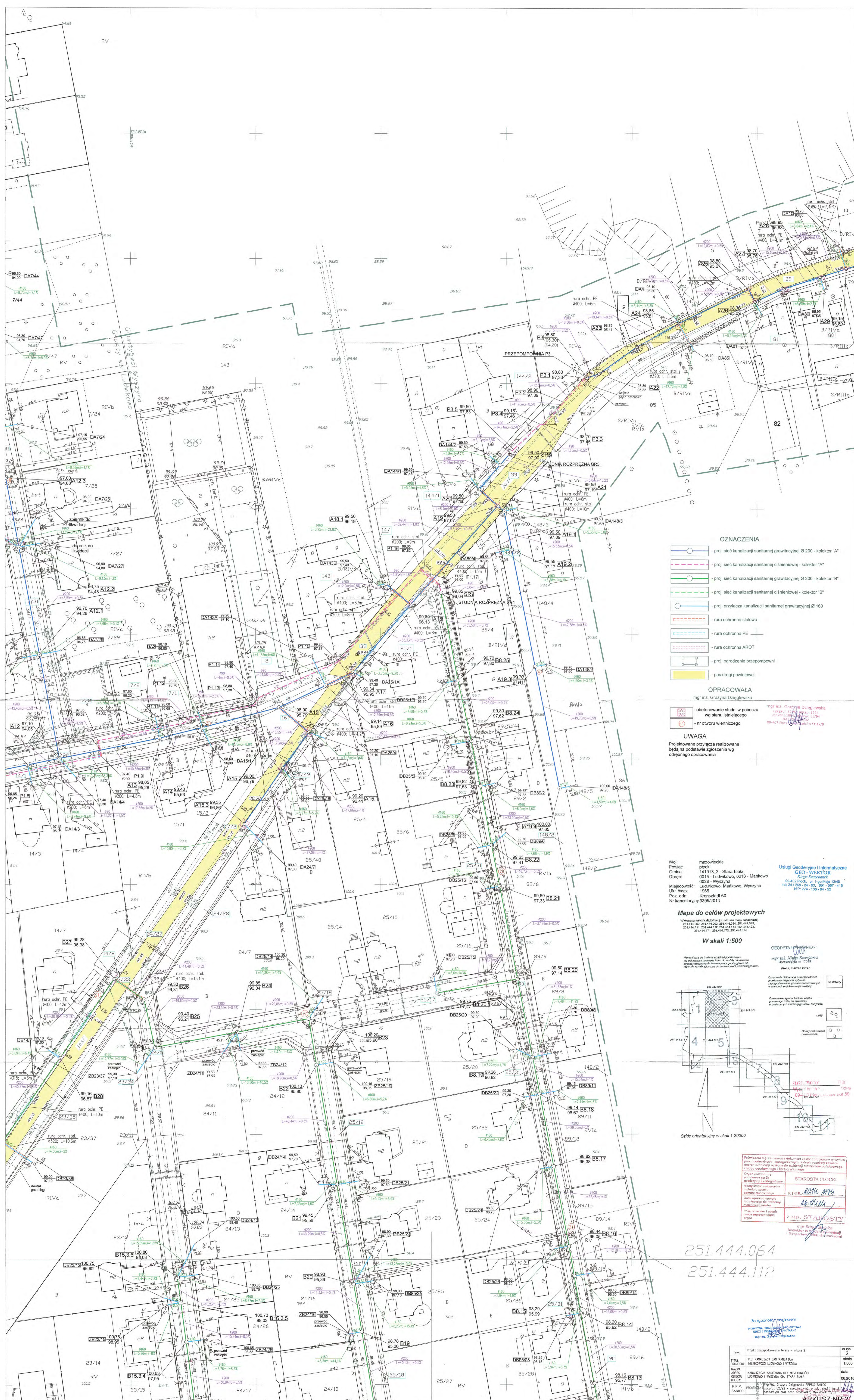
**UWAGA**  
Projektowane przyłącza realizowane będą na podstawie zgłoszenia wg odrębnego opracowania



251.444.063 251.444.111

251.444.064 251.444.112

Wzrost i wysokość pomiarów  
Wzrost i wysokość pomiarów  
Wzrost i wysokość pomiarów



- OZNACZENIA**
- proj. sieć kanalizacji sanitarnej grawitacyjnej Ø 200 - kolektor "A"
  - proj. sieć kanalizacji sanitarnej ciśnieniowej - kolektor "A"
  - proj. sieć kanalizacji sanitarnej grawitacyjnej Ø 200 - kolektor "B"
  - proj. sieć kanalizacji sanitarnej ciśnieniowej - kolektor "B"
  - proj. przyłącza kanalizacji sanitarnej grawitacyjnej Ø 160
  - rura ochronna stalowa
  - rura ochronna PE
  - rura ochronna AROT
  - proj. ogrodzenie przepompowni
  - pas drogi powiatowej

**OPRACOWAŁA**  
mgr inż. Grazyna Dziegielewska

- betonowanie studni w poboczu w staniu istniejącym  
 - nr otworu wiertniczego

**UWAGA**  
Projektowane przyłącza realizowane będą na podstawie zgłoszenia wg odrębnego opracowania

Woj. mazowieckie  
powiat 141913.2 - Stara Biała  
Gmina: 0015 - Ludwikowo, 0018 - Markowo  
Obręb: 0028 - Wyszynka, Markowo, Wyszynka  
Miejscowość: 1505  
Poz. adm.: Kroszestród 60  
Nr kancelaryjny: 9385/2013

mgr inż. Grazyna Dziegielewska  
ul. Sienkiewicza 117/118  
09-407 Markowo, tel. 24 138 1349  
NIP: 714-138-04-52

**Usługi Geodezyjne i Informatyczne**  
**GEO-WEKTOR**  
Krzysztof Szczęśliwy  
09-407 Markowo, tel. 24 138 1349  
NIP: 714-138-04-52

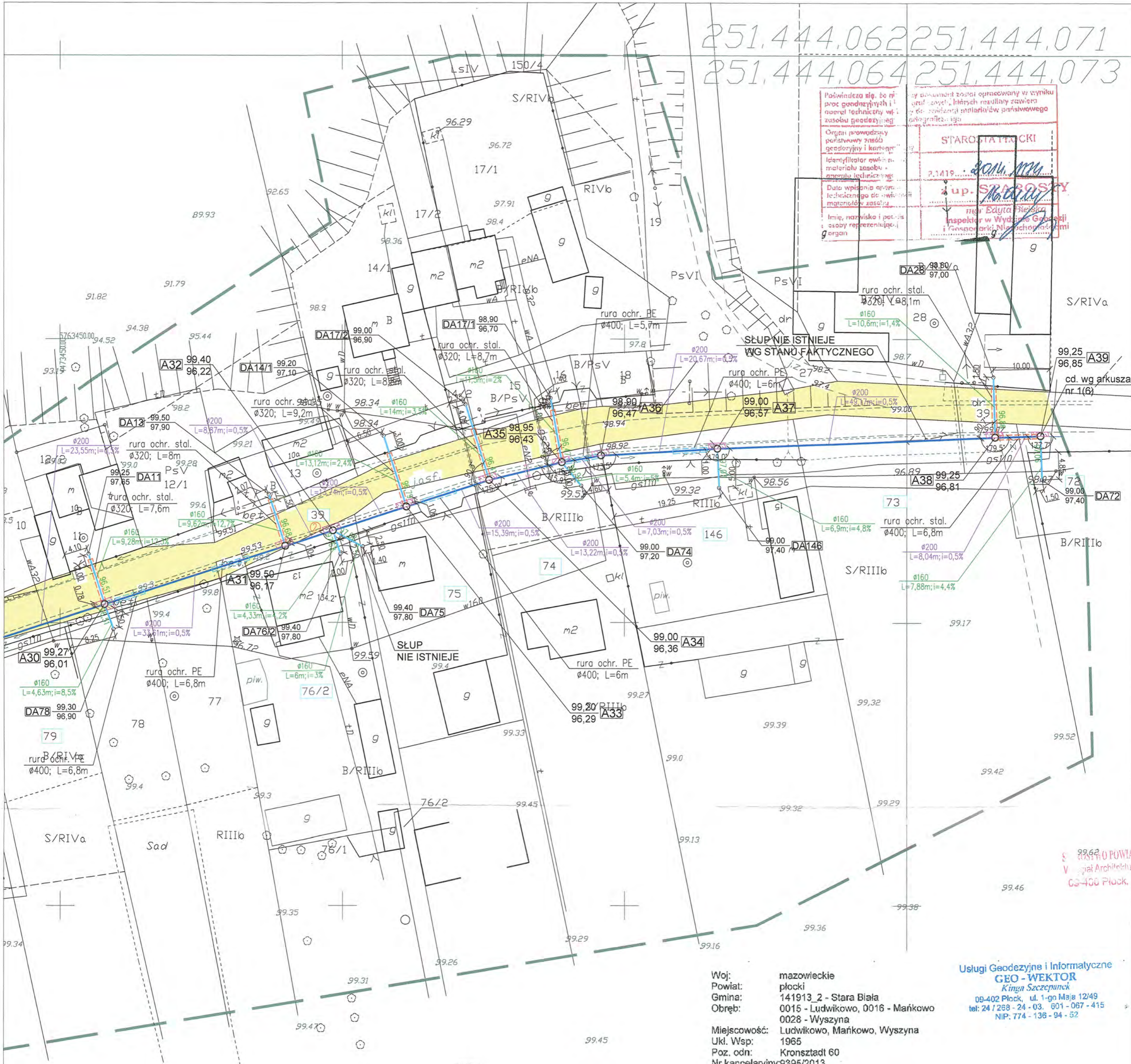
**Mapa do celów projektowych**  
Wyszynka, obszar 60/2 (z wyjątkiem części 60/2.1, 60/2.2, 60/2.3, 60/2.4, 60/2.5, 60/2.6, 60/2.7, 60/2.8, 60/2.9, 60/2.10, 60/2.11, 60/2.12, 60/2.13, 60/2.14, 60/2.15, 60/2.16, 60/2.17, 60/2.18, 60/2.19, 60/2.20, 60/2.21, 60/2.22, 60/2.23, 60/2.24, 60/2.25, 60/2.26, 60/2.27, 60/2.28, 60/2.29, 60/2.30, 60/2.31, 60/2.32, 60/2.33, 60/2.34, 60/2.35, 60/2.36, 60/2.37, 60/2.38, 60/2.39, 60/2.40, 60/2.41, 60/2.42, 60/2.43, 60/2.44, 60/2.45, 60/2.46, 60/2.47, 60/2.48, 60/2.49, 60/2.50, 60/2.51, 60/2.52, 60/2.53, 60/2.54, 60/2.55, 60/2.56, 60/2.57, 60/2.58, 60/2.59, 60/2.60, 60/2.61, 60/2.62, 60/2.63, 60/2.64, 60/2.65, 60/2.66, 60/2.67, 60/2.68, 60/2.69, 60/2.70, 60/2.71, 60/2.72, 60/2.73, 60/2.74, 60/2.75, 60/2.76, 60/2.77, 60/2.78, 60/2.79, 60/2.80, 60/2.81, 60/2.82, 60/2.83, 60/2.84, 60/2.85, 60/2.86, 60/2.87, 60/2.88, 60/2.89, 60/2.90, 60/2.91, 60/2.92, 60/2.93, 60/2.94, 60/2.95, 60/2.96, 60/2.97, 60/2.98, 60/2.99, 60/3.00, 60/3.01, 60/3.02, 60/3.03, 60/3.04, 60/3.05, 60/3.06, 60/3.07, 60/3.08, 60/3.09, 60/3.10, 60/3.11, 60/3.12, 60/3.13, 60/3.14, 60/3.15, 60/3.16, 60/3.17, 60/3.18, 60/3.19, 60/3.20, 60/3.21, 60/3.22, 60/3.23, 60/3.24, 60/3.25, 60/3.26, 60/3.27, 60/3.28, 60/3.29, 60/3.30, 60/3.31, 60/3.32, 60/3.33, 60/3.34, 60/3.35, 60/3.36, 60/3.37, 60/3.38, 60/3.39, 60/3.40, 60/3.41, 60/3.42, 60/3.43, 60/3.44, 60/3.45, 60/3.46, 60/3.47, 60/3.48, 60/3.49, 60/3.50, 60/3.51, 60/3.52, 60/3.53, 60/3.54, 60/3.55, 60/3.56, 60/3.57, 60/3.58, 60/3.59, 60/3.60, 60/3.61, 60/3.62, 60/3.63, 60/3.64, 60/3.65, 60/3.66, 60/3.67, 60/3.68, 60/3.69, 60/3.70, 60/3.71, 60/3.72, 60/3.73, 60/3.74, 60/3.75, 60/3.76, 60/3.77, 60/3.78, 60/3.79, 60/3.80, 60/3.81, 60/3.82, 60/3.83, 60/3.84, 60/3.85, 60/3.86, 60/3.87, 60/3.88, 60/3.89, 60/3.90, 60/3.91, 60/3.92, 60/3.93, 60/3.94, 60/3.95, 60/3.96, 60/3.97, 60/3.98, 60/3.99, 60/4.00, 60/4.01, 60/4.02, 60/4.03, 60/4.04, 60/4.05, 60/4.06, 60/4.07, 60/4.08, 60/4.09, 60/4.10, 60/4.11, 60/4.12, 60/4.13, 60/4.14, 60/4.15, 60/4.16, 60/4.17, 60/4.18, 60/4.19, 60/4.20, 60/4.21, 60/4.22, 60/4.23, 60/4.24, 60/4.25, 60/4.26, 60/4.27, 60/4.28, 60/4.29, 60/4.30, 60/4.31, 60/4.32, 60/4.33, 60/4.34, 60/4.35, 60/4.36, 60/4.37, 60/4.38, 60/4.39, 60/4.40, 60/4.41, 60/4.42, 60/4.43, 60/4.44, 60/4.45, 60/4.46, 60/4.47, 60/4.48, 60/4.49, 60/4.50, 60/4.51, 60/4.52, 60/4.53, 60/4.54, 60/4.55, 60/4.56, 60/4.57, 60/4.58, 60/4.59, 60/4.60, 60/4.61, 60/4.62, 60/4.63, 60/4.64, 60/4.65, 60/4.66, 60/4.67, 60/4.68, 60/4.69, 60/4.70, 60/4.71, 60/4.72, 60/4.73, 60/4.74, 60/4.75, 60/4.76, 60/4.77, 60/4.78, 60/4.79, 60/4.80, 60/4.81, 60/4.82, 60/4.83, 60/4.84, 60/4.85, 60/4.86, 60/4.87, 60/4.88, 60/4.89, 60/4.90, 60/4.91, 60/4.92, 60/4.93, 60/4.94, 60/4.95, 60/4.96, 60/4.97, 60/4.98, 60/4.99, 60/5.00, 60/5.01, 60/5.02, 60/5.03, 60/5.04, 60/5.05, 60/5.06, 60/5.07, 60/5.08, 60/5.09, 60/5.10, 60/5.11, 60/5.12, 60/5.13, 60/5.14, 60/5.15, 60/5.16, 60/5.17, 60/5.18, 60/5.19, 60/5.20, 60/5.21, 60/5.22, 60/5.23, 60/5.24, 60/5.25, 60/5.26, 60/5.27, 60/5.28, 60/5.29, 60/5.30, 60/5.31, 60/5.32, 60/5.33, 60/5.34, 60/5.35, 60/5.36, 60/5.37, 60/5.38, 60/5.39, 60/5.40, 60/5.41, 60/5.42, 60/5.43, 60/5.44, 60/5.45, 60/5.46, 60/5.47, 60/5.48, 60/5.49, 60/5.50, 60/5.51, 60/5.52, 60/5.53, 60/5.54, 60/5.55, 60/5.56, 60/5.57, 60/5.58, 60/5.59, 60/5.60, 60/5.61, 60/5.62, 60/5.63, 60/5.64, 60/5.65, 60/5.66, 60/5.67, 60/5.68, 60/5.69, 60/5.70, 60/5.71, 60/5.72, 60/5.73, 60/5.74, 60/5.75, 60/5.76, 60/5.77, 60/5.78, 60/5.79, 60/5.80, 60/5.81, 60/5.82, 60/5.83, 60/5.84, 60/5.85, 60/5.86, 60/5.87, 60/5.88, 60/5.89, 60/5.90, 60/5.91, 60/5.92, 60/5.93, 60/5.94, 60/5.95, 60/5.96, 60/5.97, 60/5.98, 60/5.99, 60/6.00, 60/6.01, 60/6.02, 60/6.03, 60/6.04, 60/6.05, 60/6.06, 60/6.07, 60/6.08, 60/6.09, 60/6.10, 60/6.11, 60/6.12, 60/6.13, 60/6.14, 60/6.15, 60/6.16, 60/6.17, 60/6.18, 60/6.19, 60/6.20, 60/6.21, 60/6.22, 60/6.23, 60/6.24, 60/6.25, 60/6.26, 60/6.27, 60/6.28, 60/6.29, 60/6.30, 60/6.31, 60/6.32, 60/6.33, 60/6.34, 60/6.35, 60/6.36, 60/6.37, 60/6.38, 60/6.39, 60/6.40, 60/6.41, 60/6.42, 60/6.43, 60/6.44, 60/6.45, 60/6.46, 60/6.47, 60/6.48, 60/6.49, 60/6.50, 60/6.51, 60/6.52, 60/6.53, 60/6.54, 60/6.55, 60/6.56, 60/6.57, 60/6.58, 60/6.59, 60/6.60, 60/6.61, 60/6.62, 60/6.63, 60/6.64, 60/6.65, 60/6.66, 60/6.67, 60/6.68, 60/6.69, 60/6.70, 60/6.71, 60/6.72, 60/6.73, 60/6.74, 60/6.75, 60/6.76, 60/6.77, 60/6.78, 60/6.79, 60/6.80, 60/6.81, 60/6.82, 60/6.83, 60/6.84, 60/6.85, 60/6.86, 60/6.87, 60/6.88, 60/6.89, 60/6.90, 60/6.91, 60/6.92, 60/6.93, 60/6.94, 60/6.95, 60/6.96, 60/6.97, 60/6.98, 60/6.99, 60/7.00, 60/7.01, 60/7.02, 60/7.03, 60/7.04, 60/7.05, 60/7.06, 60/7.07, 60/7.08, 60/7.09, 60/7.10, 60/7.11, 60/7.12, 60/7.13, 60/7.14, 60/7.15, 60/7.16, 60/7.17, 60/7.18, 60/7.19, 60/7.20, 60/7.21, 60/7.22, 60/7.23, 60/7.24, 60/7.25, 60/7.26, 60/7.27, 60/7.28, 60/7.29, 60/7.30, 60/7.31, 60/7.32, 60/7.33, 60/7.34, 60/7.35, 60/7.36, 60/7.37, 60/7.38, 60/7.39, 60/7.40, 60/7.41, 60/7.42, 60/7.43, 60/7.44, 60/7.45, 60/7.46, 60/7.47, 60/7.48, 60/7.49, 60/7.50, 60/7.51, 60/7.52, 60/7.53, 60/7.54, 60/7.55, 60/7.56, 60/7.57, 60/7.58, 60/7.59, 60/7.60, 60/7.61, 60/7.62, 60/7.63, 60/7.64, 60/7.65, 60/7.66, 60/7.67, 60/7.68, 60/7.69, 60/7.70, 60/7.71, 60/7.72, 60/7.73, 60/7.74, 60/7.75, 60/7.76, 60/7.77, 60/7.78, 60/7.79, 60/7.80, 60/7.81, 60/7.82, 60/7.83, 60/7.84, 60/7.85, 60/7.86, 60/7.87, 60/7.88, 60/7.89, 60/7.90, 60/7.91, 60/7.92, 60/7.93, 60/7.94, 60/7.95, 60/7.96, 60/7.97, 60/7.98, 60/7.99, 60/8.00, 60/8.01, 60/8.02, 60/8.03, 60/8.04, 60/8.05, 60/8.06, 60/8.07, 60/8.08, 60/8.09, 60/8.10, 60/8.11, 60/8.12, 60/8.13, 60/8.14, 60/8.15, 60/8.16, 60/8.17, 60/8.18, 60/8.19, 60/8.20, 60/8.21, 60/8.22, 60/8.23, 60/8.24, 60/8.25, 60/8.26, 60/8.27, 60/8.28, 60/8.29, 60/8.30, 60/8.31, 60/8.32, 60/8.33, 60/8.34, 60/8.35, 60/8.36, 60/8.37, 60/8.38, 60/8.39, 60/8.40, 60/8.41, 60/8.42, 60/8.43, 60/8.44, 60/8.45, 60/8.46, 60/8.47, 60/8.48, 60/8.49, 60/8.50, 60/8.51, 60/8.52, 60/8.53, 60/8.54, 60/8.55, 60/8.56, 60/8.57, 60/8.58, 60/8.59, 60/8.60, 60/8.61, 60/8.62, 60/8.63, 60/8.64, 60/8.65, 60/8.66, 60/8.67, 60/8.68, 60/8.69, 60/8.70, 60/8.71, 60/8.72, 60/8.73, 60/8.74, 60/8.75, 60/8.76, 60/8.77, 60/8.78, 60/8.79, 60/8.80, 60/8.81, 60/8.82, 60/8.83, 60/8.84, 60/8.85, 60/8.86, 60/8.87, 60/8.88, 60/8.89, 60/8.90, 60/8.91, 60/8.92, 60/8.93, 60/8.94, 60/8.95, 60/8.96, 60/8.97, 60/8.98, 60/8.99, 60/9.00, 60/9.01, 60/9.02, 60/9.03, 60/9.04, 60/9.05, 60/9.06, 60/9.07, 60/9.08, 60/9.09, 60/9.10, 60/9.11, 60/9.12, 60/9.13, 60/9.14, 60/9.15, 60/9.16, 60/9.17, 60/9.18, 60/9.19, 60/9.20, 60/9.21, 60/9.22, 60/9.23, 60/9.24, 60/9.25, 60/9.26, 60/9.27, 60/9.28, 60/9.29, 60/9.30, 60/9.31, 60/9.32, 60/9.33, 60/9.34, 60/9.35, 60/9.36, 60/9.37, 60/9.38, 60/9.39, 60/9.40, 60/9.41, 60/9.42, 60/9.43, 60/9.44, 60/9.45, 60/9.46, 60/9.47, 60/9.48, 60/9.49, 60/9.50, 60/9.51, 60/9.52, 60/9.53, 60/9.54, 60/9.55, 60/9.56, 60/9.57, 60/9.58, 60/9.59, 60/9.60, 60/9.61, 60/9.62, 60/9.63, 60/9.64, 60/9.65, 60/9.66, 60/9.67, 60/9.68, 60/9.69, 60/9.70, 60/9.71, 60/9.72, 60/9.73, 60/9.74, 60/9.75, 60/9.76, 60/9.77, 60/9.78, 60/9.79, 60/9.80, 60/9.81, 60/9.82, 60/9.83, 60/9.84, 60/9.85, 60/9.86, 60/9.87, 60/9.88, 60/9.89, 60/9.90, 60/9.91, 60/9.92, 60/9.93, 60/9.94, 60/9.95, 60/9.96, 60/9.97, 60/9.98, 60/9.99, 60/10.00, 60/10.01, 60/10.02, 60/10.03, 60/10.04, 60/10.05, 60/10.06, 60/10.07, 60/10.08, 60/10.09, 60/10.10, 60/10.11, 60/10.12, 60/10.13, 60/10.14, 60/10.15, 60/10.16, 60/10.17, 60/10.18, 60/10.19, 60/10.20, 60/10.21, 60/10.22, 60/10.23, 60/10.24, 60/10.25, 60/10.26, 60/10.27, 60/10.28, 60/10.29, 60/10.30, 60/10.31, 60/10.32, 60/10.33, 60/10.34, 60/10.35, 60/10.36, 60/10.37, 60/10.38, 60/10.39, 60/10.40, 60/10.41, 60/10.42, 60/10.43, 60/10.44, 60/10.45, 60/10.46, 60/10.47, 60/10.48, 60/10.49, 60/10.50, 60/10.51, 60/10.52, 60/10.53, 60/10.54, 60/10.55, 60/10.56, 60/10.57, 60/10.58, 60/10.59, 60/10.60, 60/10.61, 60/10.62, 60/10.63, 60/10.64, 60/10.65, 60/10.66, 60/10.67, 60/10.68, 60/10.69, 60/10.70, 60/10.71, 60/10.72, 60/10.73, 60/10.74, 60/10.75, 60/10.76, 60/10.77, 60/10.78, 60/10.79, 60/10.80, 60/10.81, 60/10.82, 60/10.83, 60/10.84, 60/10.85, 60/10.86, 60/10.87, 60/10.88, 60/10.89, 60/10.90, 60/10.91, 60/10.92, 60/10.93, 60/10.94, 60/10.95, 60/10.96, 60/10.97, 60/10.98, 60/10.99, 60/11.00, 60/11.01, 60/11.02, 60/11.03, 60/11.04, 60/11.05, 60/11.06, 60/11.07, 60/11.08, 60/11.09, 60/11.10, 60/11.11, 60/11.12, 60/11.13, 60/11.14, 60/11.15, 60/11.16, 60/11.17, 60/11.18, 60/11.19, 60/11.20, 60/11.21, 60/11.22, 60/11.23, 60/11.24, 60/11.25, 60/11.26, 60/11.27, 60/11.28, 60/11.29, 60/11.30, 60/11.31, 60/11.32, 60/11.33, 60/11.34, 60/11.35, 60/11.36, 60/11.37, 60/11.38, 60/11.39, 60/11.40, 60/11.41, 60/11.42, 60/11.43, 60/11.44, 60/11.45, 60/11.46, 60/11.47, 60/11.48, 60/11.49, 60/11.50, 60/11.51, 60/11.52, 60/11.53, 60/11.54, 60/11.55, 60/11.56, 60/11.57, 60/11.58, 60/11.59, 60/11.60, 60/11.61, 60/11.62, 60/11.63, 60/11.64, 60/11.65, 60/11.66, 60/11.67, 60/11.68, 60/11.69, 60/11.70, 60/11.71, 60/11.72, 60/11.73, 60/11.74, 60/11.75, 60/11.76, 60/11.77, 60/11.78, 60/11.79, 60/11.80, 60/11.81, 60/11.82, 60/11.83, 60/11.84, 60/11.85, 60/11.86, 60/11.87, 60/11.88, 60/11.89, 60/11.90, 60/11.91, 60/11.92, 60/11.93, 60/11.94, 60/11.95, 60/11.96, 60/11.97, 60/11.98, 60/11.99, 60/12.00, 60/12.01, 60/12.02, 60/12.03, 60/12.04, 60/12.05, 60/12.06, 60/12.07, 60/12.08, 60/12.09, 60/12.10, 60/12.11, 60/12.12, 60/12.13, 60/12.14, 60/12.15, 60/12.16, 60/12.17, 60/12.18, 60/12.19, 60/12.20, 60/12.21, 60/12.22, 60/12.23, 60/12.24, 60/12.25, 60/12.26, 60/12.27, 60/12.28, 60/12.29, 60/12.30, 60/12.31, 60/12.32, 60/12.33, 60/12.34, 60/12.35, 60/12.36, 60/12.37, 60/12.38, 60/12.39, 60/12.40, 60/12.41, 60/12.42, 60/12.43, 60/12.44, 60/12.45, 60/12.46, 60/12.47, 60/12.48, 60/12.49, 60/12.50, 60/12.51, 60/12.52, 60/12.53, 60/12.54, 60/12.55, 60/12.56, 60/12.57, 60/12.58, 60/12.59, 60/12.60, 60/12.61, 60/12.62, 60/12.63, 60/12.64, 60/12.65, 60/12.66, 60/12.67, 60/12.68, 60/12.69, 60/12.70, 60/12.71, 60/12.72, 60/12.73, 60/12.74, 60/12.75, 60/12.76, 60/12.77, 60/12.78, 60/12.79, 60/12.80, 60/12.81, 60/12.82, 60/12.83, 60/12.84, 60/12.85, 60/12.86, 60/12.87, 60/12.88, 60/12.89, 60/12.90, 60/12.91, 60/12.92, 60/12.93, 60/12.94, 60/12.95, 60/12.96, 60/12.97, 60/12.98, 60/12.99, 60/13.00, 60/13.01, 60/13.02, 60/13.03, 60/13.04, 60/13.05, 60/13.06, 60/13.07, 60/13.08, 60/13.09, 60/13.10, 60/13.11, 60/13.12, 60/13.13, 60/13.14, 60/13.15, 60/13.16, 60/13.17, 60/13.18, 60/13.19, 60/13.20, 60/13.21, 60/13.22, 60/13.23, 60/13.24, 60/13.25, 60/13.26, 60/13.27, 60/13.28, 60/13.29, 60/13.30, 60/13.31, 60/13.32, 60/13.33, 60/13.34, 60/13.35, 60/13.36, 60/13.37, 60/13.38, 60/13.39, 60/13.40, 60/13.41, 60/13.42, 60/13.43, 60/13.44, 60/13.45, 60/13.46, 60/13.47, 60/13.48, 60/13.49, 60/13.50, 60/13.51, 60/13.52, 60/13.53, 60/13.54, 60/13.55, 60/13.56, 60/13.57, 60/13.58, 60/13.59, 60/13.60, 60/13.61, 60/13.62, 60/13.63, 60/13.64, 60/13.65, 60/13.66, 60/13.67, 60/13.68, 60/13.69, 60/13.70, 60/13.71, 60/13.72, 60/13.73, 60/13.74, 60/13.75, 60/13.76, 60/13.77, 60/13.78, 60/13.79, 60/13.80, 60/13.81, 60/13.82, 60/13.83, 60/13.84, 60/13.85, 60/13.86, 60/13.87, 60/13.88, 60/13.89, 60/13.90, 60/13.91, 60/13.92, 60/13.93, 60/13.94, 60/13.95, 60/13.96, 60/13.97, 60/13.98, 60/13.99, 60/14.00, 60/14.01, 60/14.02, 60/14.03, 60/14.04, 60/14.05, 60/14.06, 60/14.07, 60/14.08, 60/14.09, 60/14.10, 60/14.11, 60/14.12, 60/14.13,



251.444.062 251.444.071  
251.444.064 251.444.073

Podpisano się, bo nie  
przez geodzyjnych i  
osobę techniczną w  
zobowiązaniu  
geodzyjnym  
Organ prowadzący  
państwowy zespół  
geodzyjny i kartogr.  
Identyfikator ewid. n.  
materiału zasobu  
materiału techniczne  
Data wpisania ewid.  
technicznego do  
materiału zasobu  
Imię, nazwisko i pełna  
osoba reprezentująca  
organ

STARSZATAŁKI  
P.1419  
mgr inż. Grażyna Dziągiewska  
mgr inż. Edyta Bielska  
inspektor w Wydziale Geodezji  
i Kartografii Nieruchomości



09-400 Płock, ul. Bielska 59

Woj: mazowieckie  
Powiat: płocki  
Gmina: 141913\_2 - Stara Biała  
Obręb: 0015 - Ludwikowo, 0016 - Mańkowo  
0028 - Wyszyńska  
Miejscowość: Ludwikowo, Mańkowo, Wyszyńska  
Ukl. Wsp: 1965  
Poz. odn: Kronstadt 60  
Nr kancelaryjny: 9395/2013

Usługi Geodezyjne i Informatyczne  
**GEO - WEKTOR**  
Kinga Szczepaniak  
09-402 Płock, ul. 1-go Maja 12/49  
tel: 24 1288-24 03, 601-067-415  
NIP: 774-136-94-52

**OZNACZENIA**

- proj. sieć kanalizacji sanitarnej grawitacyjnej Ø 200 - kolektor "A"
- proj. przyłącza kanalizacji sanitarnej grawitacyjnej Ø 160
- rura ochronna stalowa
- rura ochronna PE
- rura ochronna AROT
- pas drogi powiatowej
- obetonowanie studni w poboczu wg stanu istniejącego
- nr otworu wiertniczego

**OPRACOWAŁA**

mgr inż. Grażyna Dziągiewska  
mgr inż. Grażyna Dziągiewska  
upr.proj. 82/92, upr.spr.1994  
upr.kons.1994, upr.wyr. 86/94  
MAZ 15/4132/02  
09-407 Płock, ul. Bielska St.17/8

**UWAGA**

Projektowane przyłącza realizowane będą na podstawie zgłoszenia wg odrębnego opracowania

**Mapa do celów projektowych**

Wykonana metoda digitalizacji z arkusza mapy zasadniczej  
251.444.062, 251.444.063, 251.444.064, 251.444.073,  
251.444.111, 251.444.112, 251.444.114, 251.444.123,  
251.444.171, 251.444.172, 251.444.174

**W skali 1:500**

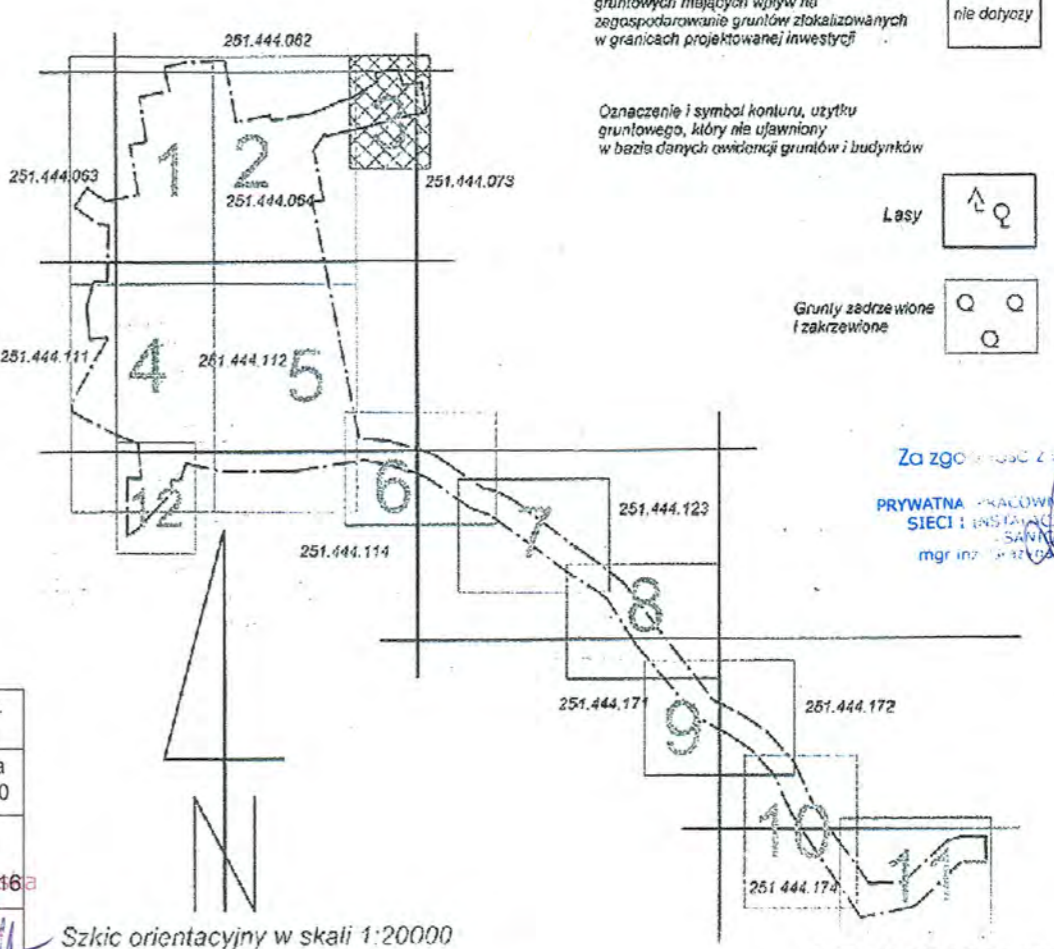
nie wyklucza się istnienia urządzeń podziemnych  
nie pokazanych na mapie, które nie zostały oznaczone  
podczas wykonywania inwentarycji geodezyjnych lub  
które nie zostały zgłoszone do inwentaryzacji przed rozpoczęciem

**GEODETA UPRAWNIENY**

mgr inż. Kinga Szczepaniak  
Udzielone nr 17319  
Płock, marzec 2014r

Oznaczenie i informacje o słusznościach  
gruntowych mających wpływ na  
zagospodarowanie gruntów zlokalizowanych  
w granicach projektowanej inwestycji

Oznaczenie i symbol konturu, użytku  
gruntowego, który nie objęto  
w bazie danych ewidencyjnej gruntów i budynków



Za zgodności z wytycznymi  
PRYWATNA PRACOWNIA PROJEKTOWA  
SIECI I INSTALACJI SANITARNEJ  
mgr inż. Grażyna Dziągiewska

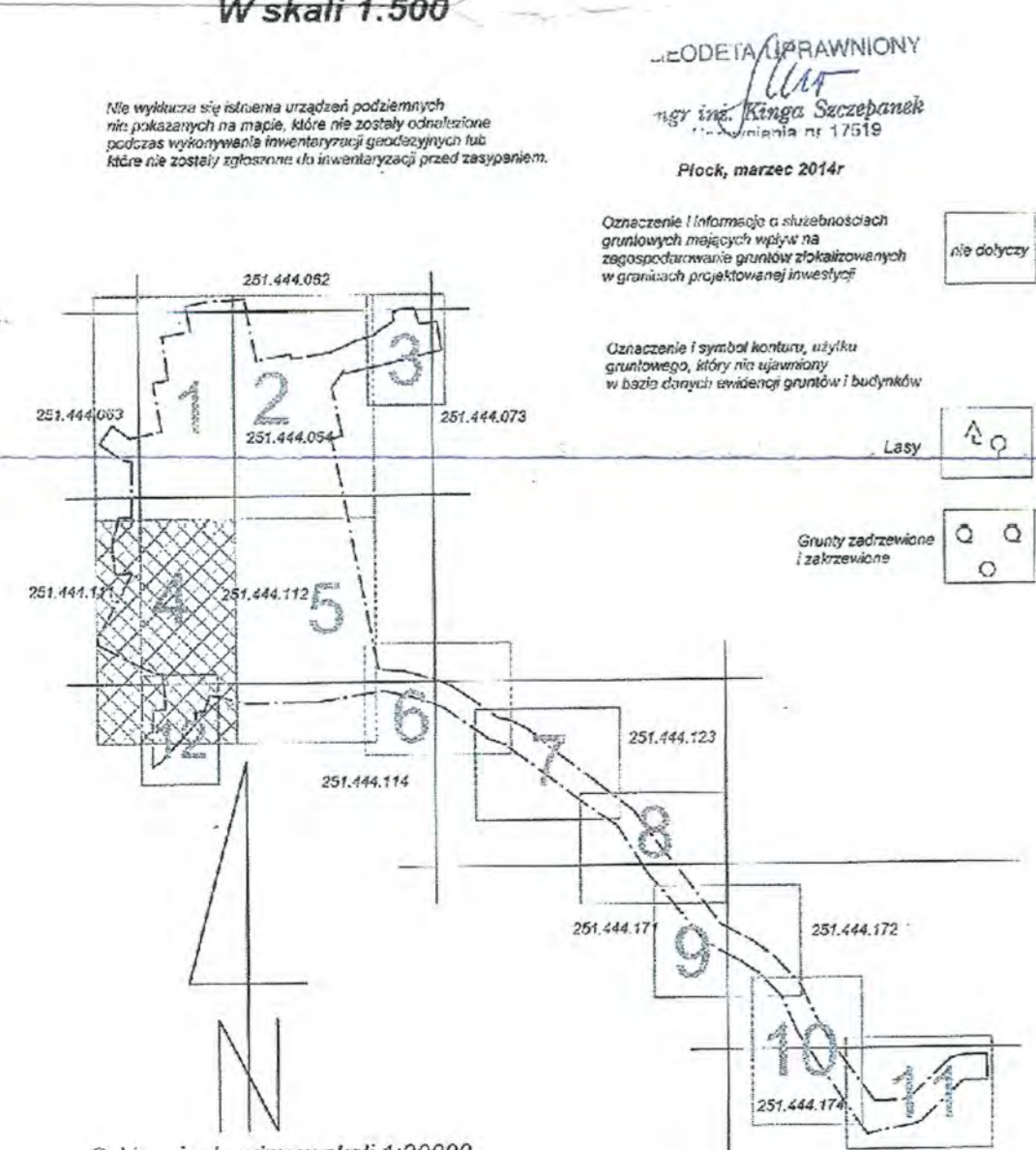
RYS.	Projekt zagospodarowania terenu - arkusz 3	nr rys. 3
TYTUŁ PROJEKTU	P.B. KANALIZACJI SANITARNEJ DLA MIEJSCOWOŚCI LUDWIKOWO I WYSZYŃSKA	skala 1:500
NAZWA ADRES OBIEKTU BUDOW.	KANALIZACJA SANITARNA DLA MIEJSCOWOŚCI LUDWIKOWO I WYSZYŃSKA GM. STARA BIAŁA	data 06.2016r
P.P.P. SANICO	mgr inż. Grażyna Dziągiewska upr.proj. 82/92 w spec.inst.- inż. w zakr. sieci i instal. sanitarnych oraz ochr. środowiska; MAZ/15/4132/02	



**OPRACOWAŁA**  
mgr inż. Grażyna Uziębłowska  
mgr inż. Grażyna Dolegowska  
mgr inż. Jolanta Wójcik  
mgr inż. Beata Świercz

**UWAGA**  
Projektowany przyłącza i liniowe będą na podstawie zgłoszenia wg odrębnej opisu.

**Mapa do celów projektowych**  
Wielkość skali 1:5000 z wyszczególnieniem linii granicznych i innych linii granicznych



**Usługi Geodezyjne i Informatyczne**  
**CEO-WEKTOR**  
ul. Wolność 2, 01-652 Warszawa  
ul. Wolność 2, 01-652 Warszawa  
ul. Wolność 2, 01-652 Warszawa

**STWORZIŁA FLOCI**  
mgr inż. *[Signature]*  
mgr inż. *[Signature]*

Izopizacja i pryzmat		Wzrost i pryzmat	
RYS.	Projekt inżynierski (tabela - skala 1:500)	PROJEKT	Wzrost i pryzmat (skala 1:500)
NAMA	PLAN KANALIZACJI SANITARNEJ DLA MIEJSCOWOŚCI LUDŹKOWO-MAJKOWO	PROJEKT	Wzrost i pryzmat (skala 1:500)
DATA	10.06.2024	PROJEKT	Wzrost i pryzmat (skala 1:500)
LOKALNOŚĆ	16.01.14	PROJEKT	Wzrost i pryzmat (skala 1:500)
ROZKŁAD	16.01.14	PROJEKT	Wzrost i pryzmat (skala 1:500)
PROJEKTANT	mgr inż. Grażyna Uziębłowska	PROJEKTANT	mgr inż. Grażyna Uziębłowska
B/SZCZEGÓLNOŚCI	16.01.14	B/SZCZEGÓLNOŚCI	16.01.14



251.444.112  
251.444.114

- OZNACZENIA**
- proj. siec kanalizacji sanitarnej grawitacyjnej Ø 200 - kolektor "B"
  - proj. siec kanalizacji sanitarnej ciśnieniowej - kolektor "B"
  - proj. przyłącza kanalizacji sanitarnej grawitacyjnej Ø 160
  - rura ochronna stalowa
  - rura ochronna PE
  - rura ochronna AROT
  - proj. ogrodzenia przepompowni
  - nr otworu wiertniczego

**OPRACOWAŁA**  
mgr inż. Grażyna Dziegielewska  
upr. inż. 8370  
upr. arch. 1294  
upr. spec. 1394  
upr. spec. 1394  
upr. spec. 1394  
upr. spec. 1394

**UWAGA**  
Projektowane przyłącza realizowane będą na podstawie zgłoszenia wg odrębnego opracowania

Podjęta jest odpowiedzialność za poprawność danych technicznych i geodezyjnych w zakresie, w jakim zostały one przekazane przez zamawiacza. Wykonawca nie odpowiada za błędne dane techniczne i geodezyjne przekazane przez zamawiacza.

Opis przedmiotu zamówienia:  
Projekt przyłącza kanalizacji sanitarnej grawitacyjnej Ø 160 mm do przepompowni P11.3 w osiedlu mieszkaniowym 'Młodych Wiosen' w miejscowości Ludwikowo, powiat Łódźski, woj. łódzkie.

**STAROSTA PŁOCKI**  
mgr inż. *[Signature]*  
16.06.2018

**ZUP. STAROSTY**  
mgr inż. *[Signature]*  
16.06.2018

**Mapa do celów projektowych**  
Wskazano ramowy obszar, w którym zlokalizowana jest inwestycja. Mapa ta nie jest dokumentem o wartości prawnej. Wskazano tylko orientacyjny kierunek przebiegu inwestycji. Wskazano tylko orientacyjny kierunek przebiegu inwestycji.

**W skali 1:500**  
Mapa ta nie jest dokumentem o wartości prawnej. Wskazano tylko orientacyjny kierunek przebiegu inwestycji. Wskazano tylko orientacyjny kierunek przebiegu inwestycji.

**W skali 1:2000**  
Mapa ta nie jest dokumentem o wartości prawnej. Wskazano tylko orientacyjny kierunek przebiegu inwestycji. Wskazano tylko orientacyjny kierunek przebiegu inwestycji.

**Geodeta (projektant)**  
mgr inż. *[Signature]*  
16.06.2018







**RYSE** Projekt zagospodarowania terenu - arkusz 5  
**TYTUŁ** PR. KANALIZACJA SANITARNA DLA MIEJSCOWOŚCI LUDWIKOWO W WYŚNIE  
**NAZWA** KANALIZACJA SANITARNA DLA MIEJSCOWOŚCI LUDWIKOWO W WYŚNIE GM. STARA BIAŁA  
**OBJĘTOŚĆ** 00,2016  
**P.P.P.** PROJEKTANT mgr inż. Grażyna Dziegielewska PRPIS SANED  
**SANED** Projektant mgr inż. Grażyna Dziegielewska PRPIS SANED  
Pomocniczy: mgr inż. Grażyna Dziegielewska PRPIS SANED

**Geodeta (projektant)**  
mgr inż. *[Signature]*  
16.06.2018

**Geodeta (projektant)**  
mgr inż. *[Signature]*  
16.06.2018

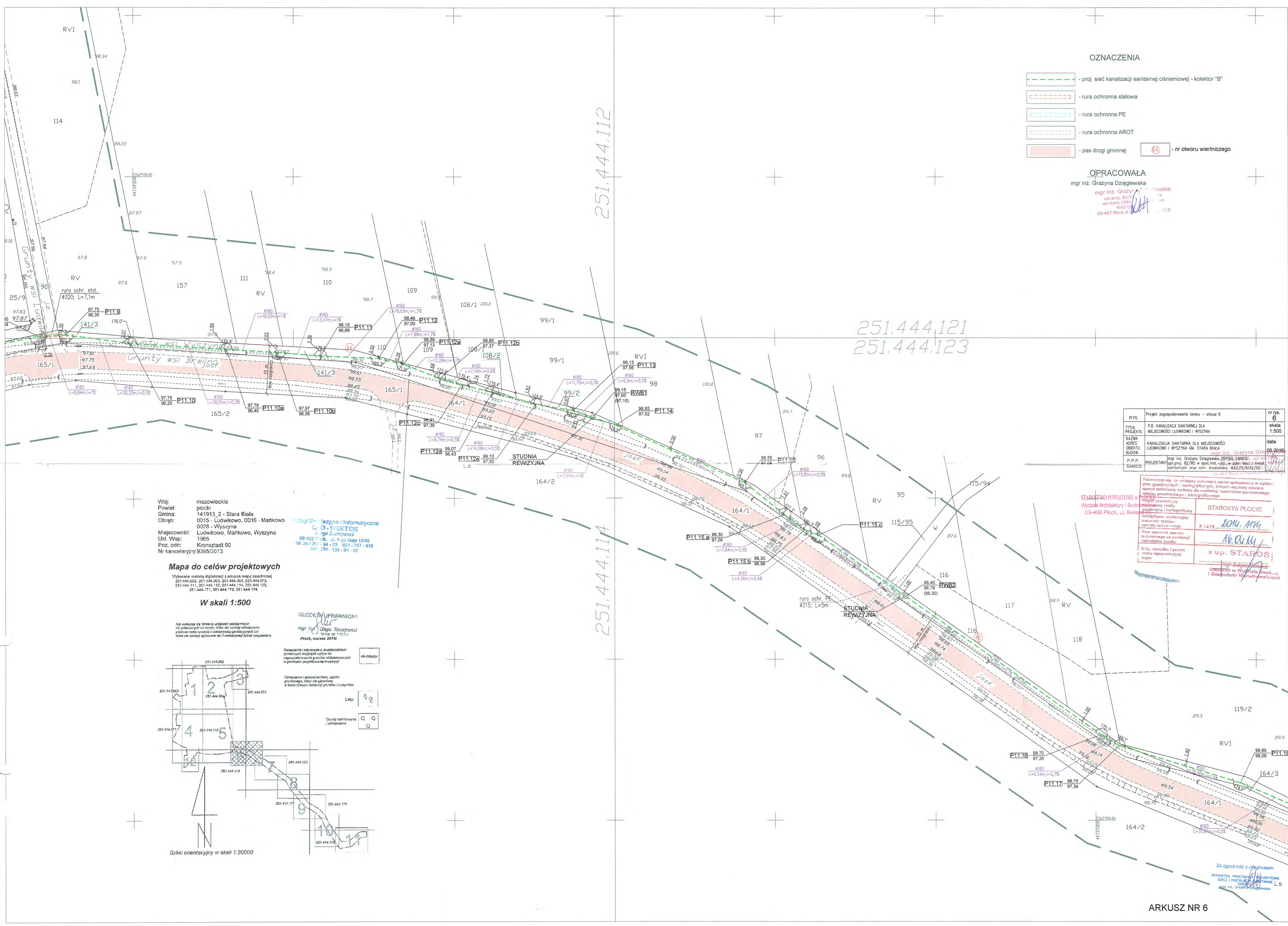
**Geodeta (projektant)**  
mgr inż. *[Signature]*  
16.06.2018

**OZNACZENIA**

-  - proj. sieć kanalizacji sanitarnej ciśnieniowej - kolektor "B"
-  - rura ochronna stalowa
-  - rura ochronna PE
-  - rura ochronna AROT
-  - pas drogi gminnej
-  - nr otworu wiertniczego

**OPRACOWAŁA**

mgr inż. Grażyna Dziegielewska  
 mgr inż. Grażyna Dziegielewska  
 upr.proj. 62/92/14  
 upr.kons. 1994/94  
 MAZ/15/17/8  
 09-407 Płock, ul. Białostocka 17/8



Woj: mazowieckie  
 Powiat: płocki  
 Gmina: 141913\_2 - Stara Biała  
 Obręb: 0015 - Ludwikowo, 0016 - Mańkowo  
 0028 - Wyszyna  
 Miejscowość: Ludwikowo, Mańkowo, Wyszyna  
 Ukl. Wsp.: 1965  
 Poz. odm.: Kronstadt 60  
 Nr kancelaryjny 9395/2013

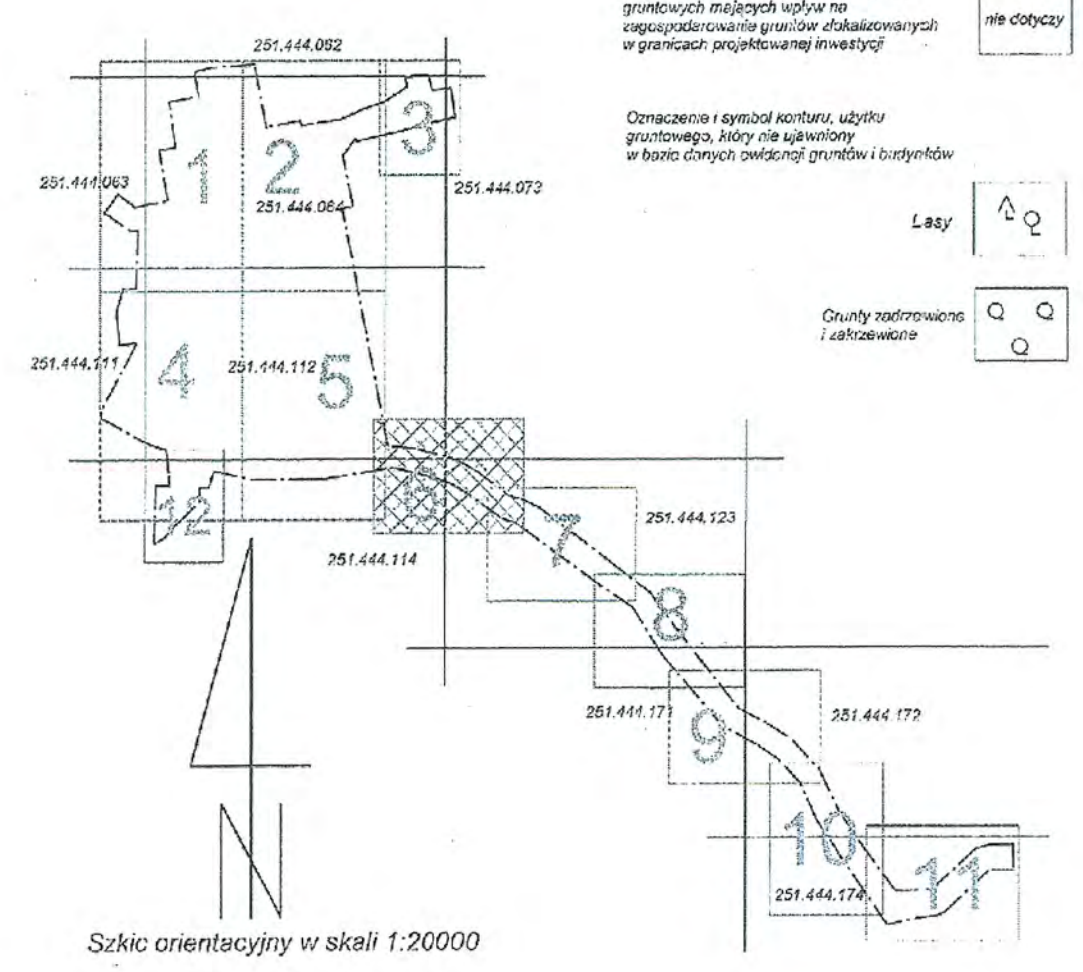
**Mapa do celów projektowych**

Wykonane metodą digitalizacji z arkusza mapy zasadniczej  
 251.444.002, 251.444.003, 251.444.004, 251.444.072,  
 251.444.111, 251.444.112, 251.444.114, 251.444.123,  
 251.444.171, 251.444.172, 251.444.174

**W skali 1:500**

nie wylicza się istniejącej warstwy podziemnej  
 nie pokazuje na mapie, które nie zostały technicznie  
 poddane rewersji w czasie weryfikacji geodezyjnych lub  
 które nie zostały zgłoszone do inwentaryzacji przed rozpoczęciem.

GEODEZYJNY UPRAWNIENIY  
 mgr inż. Anna Szczepaniak  
 ul. 1-go Maja 12/49  
 tel. 94 / 263 - 24 / 123, 801 - 107 - 415  
 NIP 774 - 138 - 94 - 62  
 Płock, marzec 2016



Szkieł orientacyjny w skali 1:20000

RYS.	Projekt zagospodarowania terenu - arkusz 6	nr rys.	6
TYTUŁ PROJEKTU	P.B. KANALIZACJA SANITARNEJ DLA MIEJSCOWOŚCI LUDWIKOWO I WYSZYNA	skala	1:500
NAZWA ADRES OBIEKTU BUDOW.	KANALIZACJA SANITARNA DLA MIEJSCOWOŚCI LUDWIKOWO I WYSZYNA GM. STARA BIAŁA	data	06.2016
P.P.P. SANICO	mgr inż. Grażyna Dziegielewska upr.proj. 62/92 w spec.inst.-inż. w zaden. placu i instal. sanitarnych oraz ochr. środowiska; MAZ/15/17/8	mgr inż. Grażyna Dziegielewska upr.proj. 62/92 w spec.inst.-inż. w zaden. placu i instal. sanitarnych oraz ochr. środowiska; MAZ/15/17/8	

STAROSTWO POWIATOWE w Wydział Architektury i Budownictwa  
 09-400 Płock, ul. Białostocka 17/8

Podpisano się, że niniejszy dokument został opracowany w wyniku prac geodezyjnych i kartograficznych, których rezultaty zostały opublikowane w formie mapy zasadniczej i kartograficznej.

Przebieg linii technicznych i urządzeń sanitarnych zgodny z mapą zasadniczą i kartograficzną.

Starosta Płocki: *[Signature]*

z up. STAROS

Za zgodność z oryginałem  
 PRYWATNA FIRMOWA BIURO PROJEKTOWA SANITARNE LS  
 mgr inż. Grażyna Dziegielewska

251.444.123

OZNACZENIA

- proj. sieć kanalizacji sanitarnej ciśnieniowej - kolektor "B"
- rura ochronna stalowa
- rura ochronna PE
- rura ochronna AROT
- pas drogi gminnej
- nr otworu wiertniczego

OPRACOWAŁA  
mgr inż. Grażyna Dziegielewska

mgr inż. Grażyna Dziegielewska  
upr.proj. 82/92/401/1994  
upr.kons. 1594/11/1996/14  
09-407 Plock, ul. Powstańców St. 17/8

Woj: mazowieckie  
Powiat: plocki  
Gmina: 141913\_2 - Stara Biała  
Obręb: 0015 - Ludwikowo, 0016 - Mankowo  
Miejscowość: 0025 - Wyszyna  
Ukt. Wsp: 1955  
Poz. odn: Kronsztań 60  
Nr kancelaryjny: 9395/2013

Usługi Geodezyjne i Informacyjne  
**BO - WEKTOR**  
mgr inż. Stanisław  
09 407 100 00, ul. Słowackiego 12/19  
14-124-03, 601-1057-4114  
774-138-94-12

Mapa do celów projektowych

Wykonana metoda digitalizacji z arkusza mapy zasadniczej  
251.444.087, 251.444.083, 251.444.084, 251.444.072,  
251.444.111, 251.444.112, 251.444.116, 251.444.123,  
251.444.171, 251.444.172, 251.444.174

W skali 1:500

Każde wyznaczenie granicy w oparciu o punkty nielocowe  
nie jest wyznaczeniem granicy w rozumieniu art. 101  
ust. 1 pkt 1 ustawy z dnia 17.04.2004 r. o geodezji  
i kartografii (Dz. U. z 2004 r. Nr 77, poz. 1726)

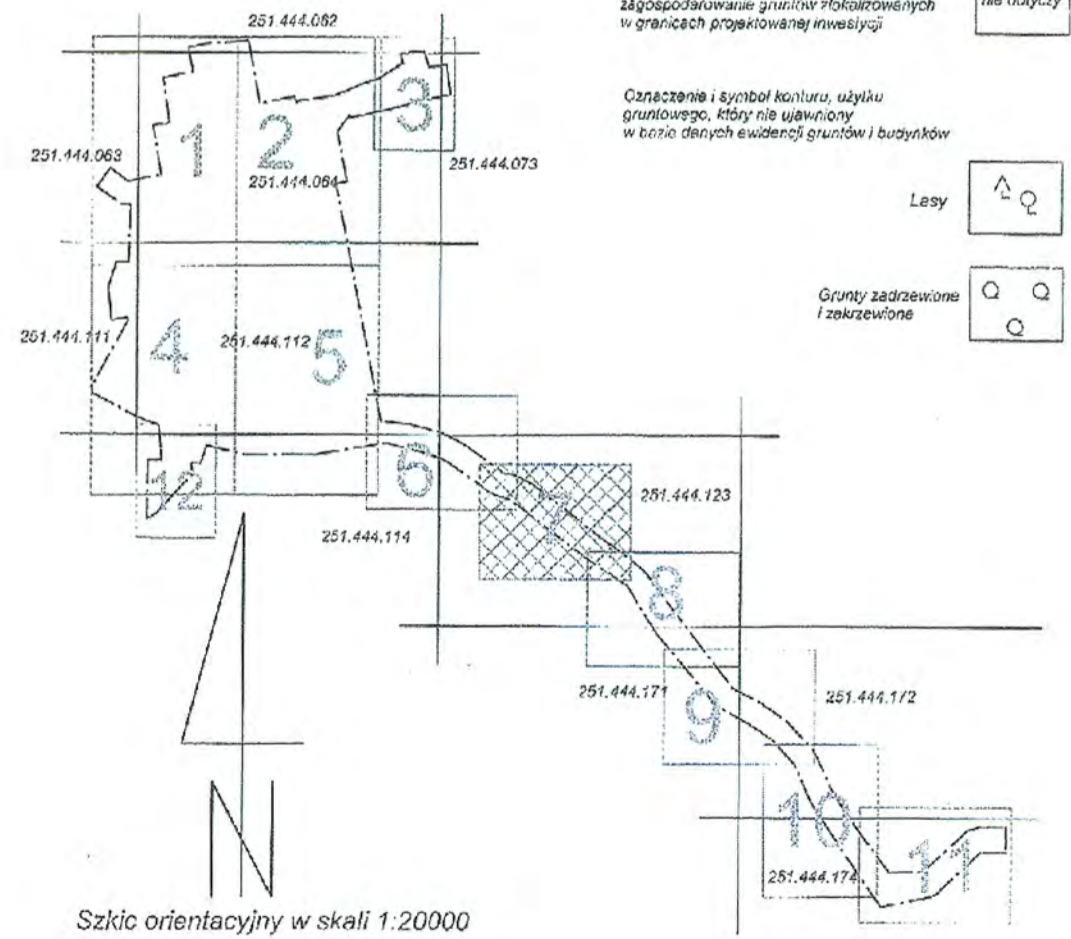
GEODETA UPRAWNIONY

mgr inż. Stanisław  
ul. Kąkolna 117E-19  
Plock, marzec 2014r.

Oznaczenie i informacja o słuźebnościach  
granicznych nieruchomości w oparciu o  
dokumentację geodezyjną i katastrальną  
w oparciu o przepisy techniczne i ustawy

Opis sposobu i symboli kolorów, symboli  
granicznych, symboli nie są symbolami  
w rozumieniu ustawy z dnia 17.04.2004 r.

Grupy zabudowań  
funkcyjne



RYS.	Projekt zagospodarowania terenu - arkusz 7	nr rys.	7
TYTUŁ PROJEKTU	P.B. KANALIZACJA SANITARNEJ DLA MIEJSCOWOŚCI LUDWIKOWO I WYSZYNA	skala	1:500
NAZWA ADRES OBIEKTU BUDOWY	KANALIZACJA SANITARNA DLA MIEJSCOWOŚCI LUDWIKOWO I WYSZYNA OS. STARA BIAŁA 400 Plock, ul. Powstańców St. 17/8	data	06.2016
P.P.P. SANICO	mgr inż. Grażyna Dziegielewska PPR85 SANICO ul. 17/8 Plock, tel. 774-138-94-12	projektant	mgr inż. Grażyna Dziegielewska

Potwierdzam, że niniejszy dokument został opracowany w oparciu o dane geodezyjne i kartograficzne, których rezultaty zostały opublikowane w oparciu o przepisy techniczne i ustawy z dnia 17.04.2004 r. o geodezji i kartografii (Dz. U. z 2004 r. Nr 77, poz. 1726).

Organ prowadzący urządzenie i nadzór techniczny  
mgr inż. Stanisław

Identyfikator ewidencyjny materiału technicznego  
P.1419

Data wykonania operacji technicznej  
16.03.14

Inicjały, nazwisko i podpis osoby reprezentującej organ  
mgr inż. Stanisław

STAROSTA PLOCKI

INSPEKTOR W MIEJSCOWOŚCI G. SANIC I Gospodarczo-Produkcyjnej

Za zgodność z oryginałem  
PRACOWNIA PROJEKTOWA  
SANICO  
mgr inż. Grażyna Dziegielewska

ARKUSZ NR 7

Woj: mazowieckie  
 Powiat: płocki  
 Gmina: 141813\_2 - Stara Biała  
 Obręb: 0015 - Ludwikowo, 0016 - Mańkowo  
 0028 - Wyszyna  
 Miejscowość: Ludwikowo, Mańkowo, Wyszyna  
 Ukl. Wsp.: 1985  
 Poz. odn.: Kronsztadt 60  
 Nr kancelaryjny: 9395/2013

Usługi Geodezyjne i Informatyczne  
**GI-O - WEKTOR**  
 Katarzyna Szczepaniak  
 09-407 Płock, ul. 1-go Maja 12/49  
 tel: 24 288-24-03, 921-007-415  
 NIP: 774-136-94-52

**Mapa do celów projektowych**

Wykonana metoda digitalizacji z arkusza mapy zasadniczej  
 251.444.062, 251.444.028, 251.444.094, 251.444.073,  
 251.444.111, 251.444.112, 251.444.114, 251.444.153,  
 251.444.171, 251.444.172, 251.444.174

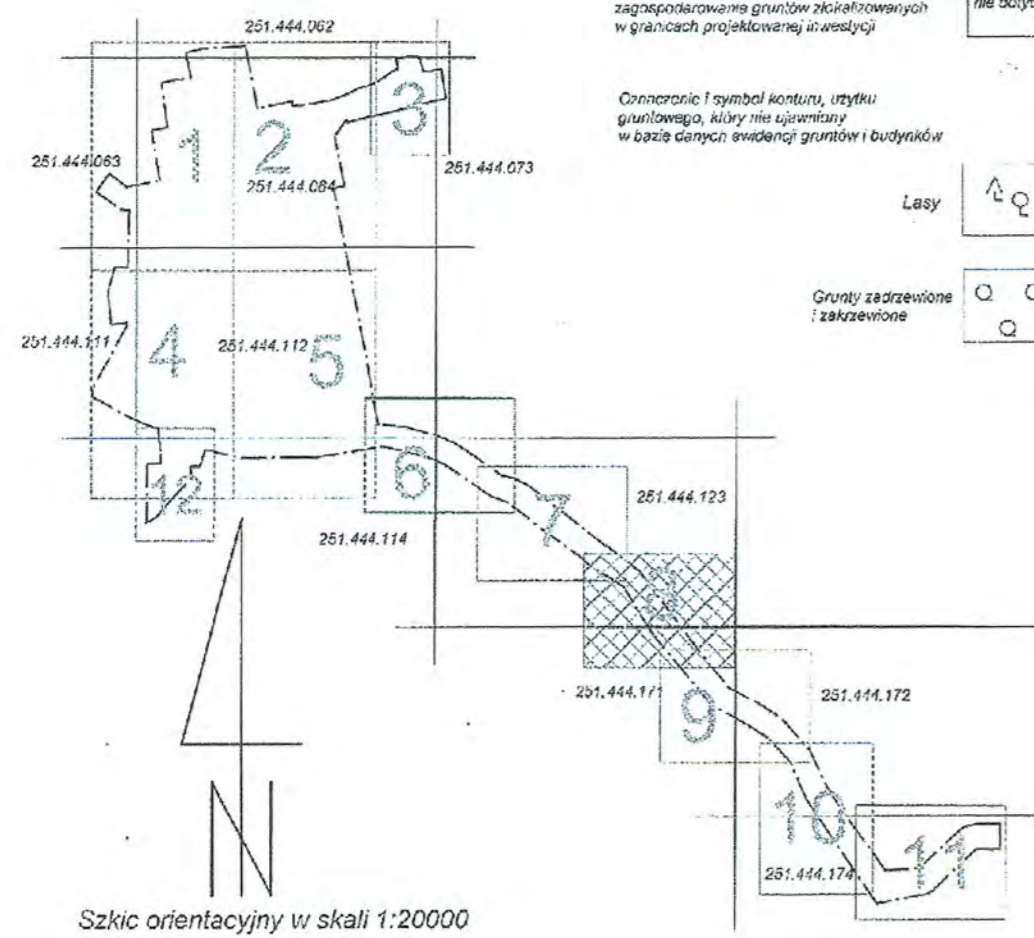
**W skali 1:500**

Nie wolno używać informacji umieszczonej na tym planie do celów niezwiązanych z realizacją przedsięwzięcia, którego celem jest wytyczenie granic nieruchomości.

GEODETA UPRAWNIENY  
 mgr inż. Katarzyna Szczepaniak  
 Upr. geod. 12/1987/1918  
 Płock, marzec 2014r.

Opisane i informacja o sposobach  
 pomiaru, metody i urządzenia  
 w celu danych ewidencyjnych i budowlanych  
 w planach projektowych i ewidencyjnych

Opisane i informacja o sposobach  
 pomiaru, metody i urządzenia  
 w celu danych ewidencyjnych i budowlanych  
 w planach projektowych i ewidencyjnych



Szkie orientacyjny w skali 1:20000

251.444.123  
 251.444.171

- OZNACZENIA**
- proj. sieć kanalizacji sanitarnej grawitacyjnej Ø 200 - kolektor "B"
  - proj. sieć kanalizacji sanitarnej ciśnieniowej - kolektor "B"
  - rura ochronna stalowa
  - rura ochronna PE
  - rura ochronna AROT
  - proj. ogrodzenie przepompowni
  - pas drogi gminnej
  - nr otworu wiertniczego

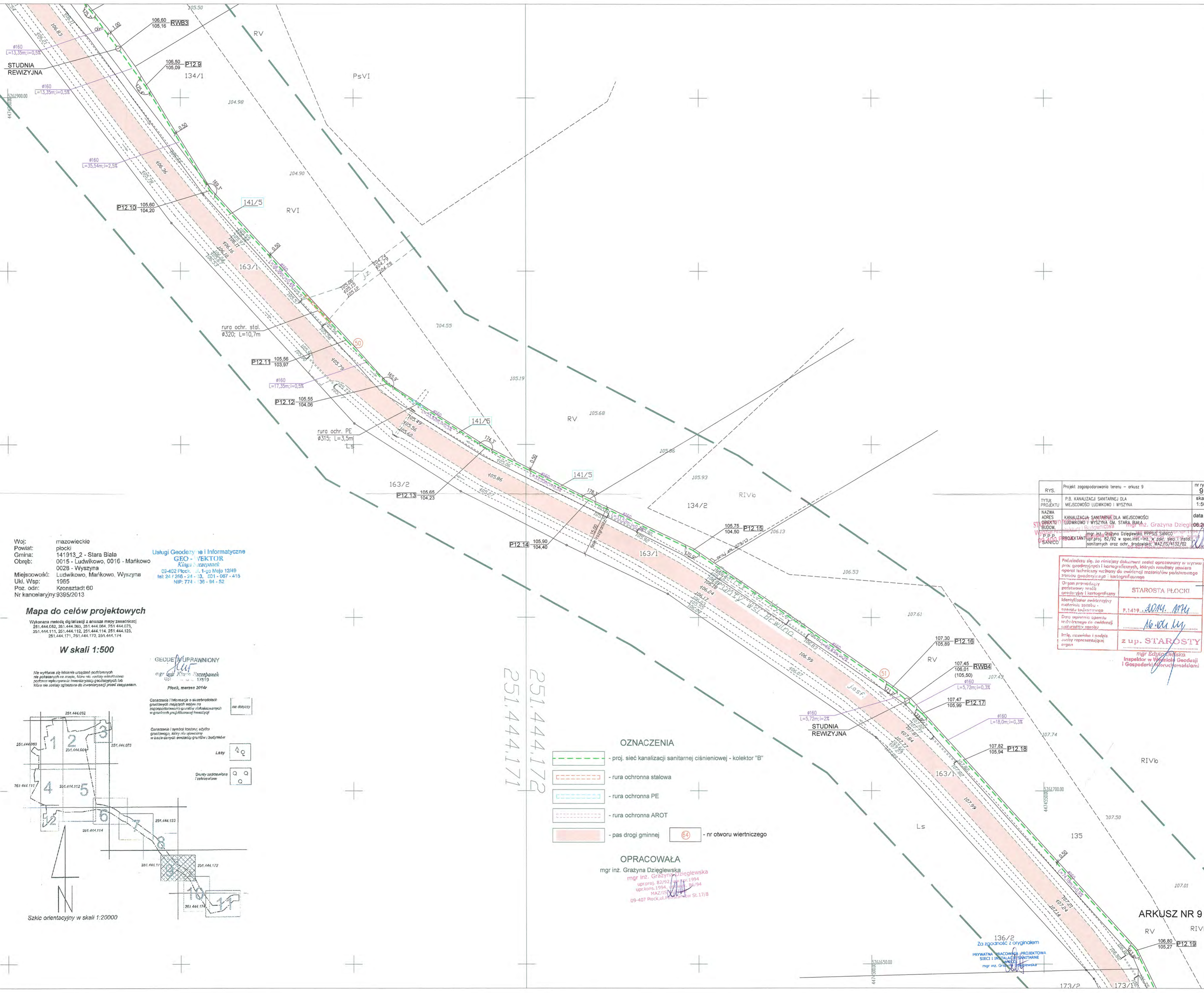
**OPRACOWAŁA**

mgr inż. Grażyna Dziegielewska  
 mgr inż. Grażyna Dziegielewska  
 upr.proj. 82/94, upr.spr. 1994  
 upr.kons. 12/1994, upr.kons. 12/1994  
 MAZ/76/4132/02  
 09-407 Płock ul. 1-go Maja 12/49

RYS.	Projekt zagospodarowania terenu - arkusz 8	nr rys.	8
TYTUŁ PROJEKTU	P.B. KANALIZACJA SANITARNEJ DLA MIEJSCOWOŚCI LUDWIKOWO I WYSZYNA	skala	1:500
NAZWA ADRES OBIEKTU BUDOWY	KANALIZACJA SANITARNA DLA MIEJSCOWOŚCI LUDWIKOWO I WYSZYNA GM. STARA BIAŁA, Grażyna Dziegielewska	data	06.04.2016
P.P.P. SANIICO	mgr inż. Grażyna Dziegielewska PRPIS SANIICO w zarysach i planach (proj. 82/92 w spec.inst.-int. w zarysach i planach i instal. sanitarnych oraz ochr., drogowiska; MAZ/76/4132/02)		

Powiadzam, że niniejszy dokument został opracowany w wyniku pracy geodezyjnej i inżynierskiej, której rezultatem jest opracowanie projektu technicznego wykonania do ewidencji materiałów pochłaniawczych instalacji kanalizacyjnej i inżynierskiego projektu technicznego. Dział geodezyjny i inżynierski wykonany zgodnie z przepisami technicznymi i technicznymi warunkami wykonania robót budowlanych. Data wykonania operacji geodezyjnej i inżynierskiej: 16.04.2016. Imię, nazwisko i podpis osoby reprezentującej organ: mgr inż. Grażyna Dziegielewska, Inspektor w Wydziale Geodezji i Gospodarki Nieruchomościami.

STAROSTWO PŁOCKIE w PŁOCKU  
 Wydział Architektury i Inżynierii  
 09-400 Płock, ul. Bielecka 59



Woj: mazowieckie  
 Powiat: plocki  
 Gmina: 141913\_2 - Stara Biala  
 Obręb: 0015 - Ludwikowo, 0016 - Mankowo  
 Miejscowość: 0028 - Wyszyna  
 Ukl. Wsp.: Ludwikowo, Mankowo, Wyszyna  
 Poz. odn.: 1965  
 Nr kancelaryjny: 9395/2013

Usługi Geodezyjne i Informatyczne  
**GEO-WEKTOR**  
 Kłaja - Szczepaniak  
 09-402 Plock, ul. 1-go Maja 12/49  
 tel: 24 268 - 24 - 13, 201 - 067 - 419  
 NIP: 774 - 136 - 94 - 52

**Mapa do celów projektowych**

Wykonana metoda digitalizacji z arkusza mapy zasadniczej:  
 251.444.052, 251.444.063, 251.444.084, 251.444.075,  
 251.444.111, 251.444.112, 251.444.114, 251.444.123,  
 251.444.171, 251.444.172, 251.444.174

**W skali 1:500**

Nie wyklucza się istnienia urządzeń podziemnych  
 nie pokazanych na mapie, które nie zostały wykryte  
 podczas wykonywania inwentaryzacji zasadniczych lub  
 które nie zostały objęte do inwentaryzacji przed zarysowaniem.

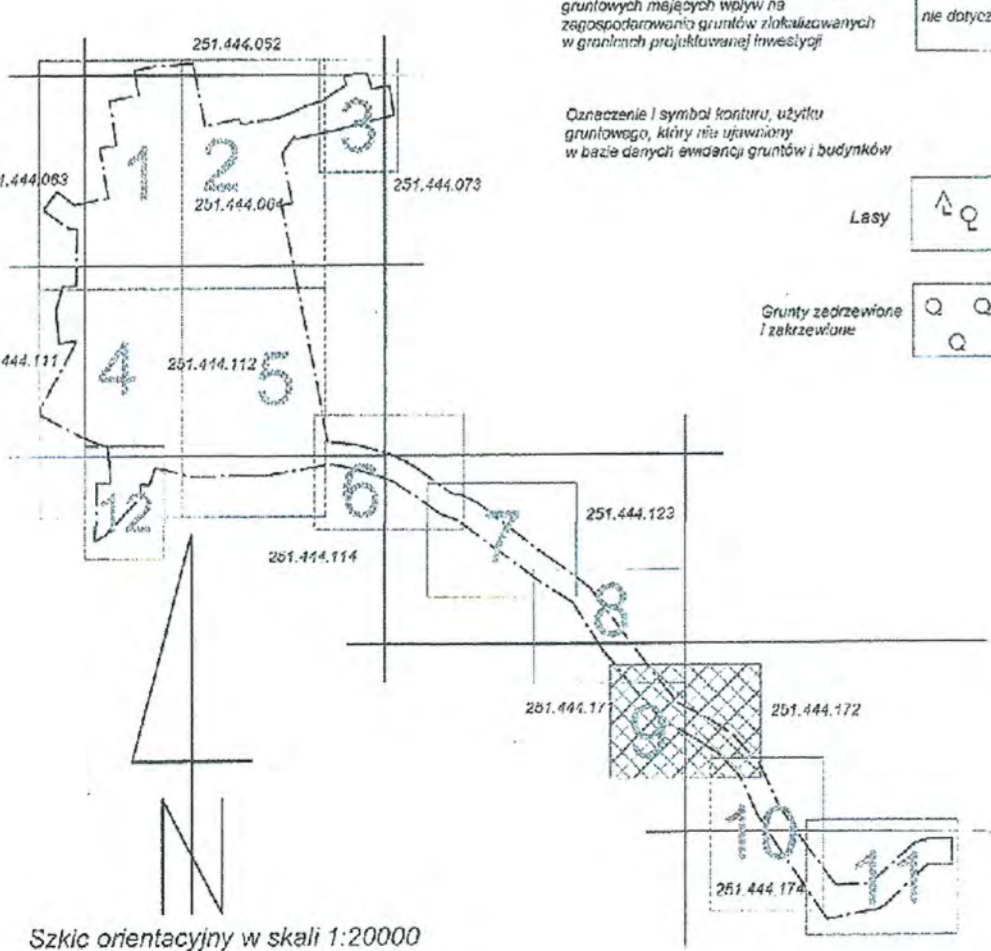
GEODEZYJNY UPRAWNIONY  
 mgr inż. Kłaja - Szczepaniak  
 Upr. 17619  
 Plock, marzec 2014r

Całkowicie / Informacja o skuteczności  
 geodezyjnych pomiarów na  
 mapach zasadniczych gminnych / lokalnych  
 w granicach projektowanego inwestycji

Całkowicie / Informacja o symbolach, składowości  
 granicznych, składowości  
 w skali 1:500, 1:1000, 1:2000, 1:5000

Las

Opis urządzeń  
 technicznych



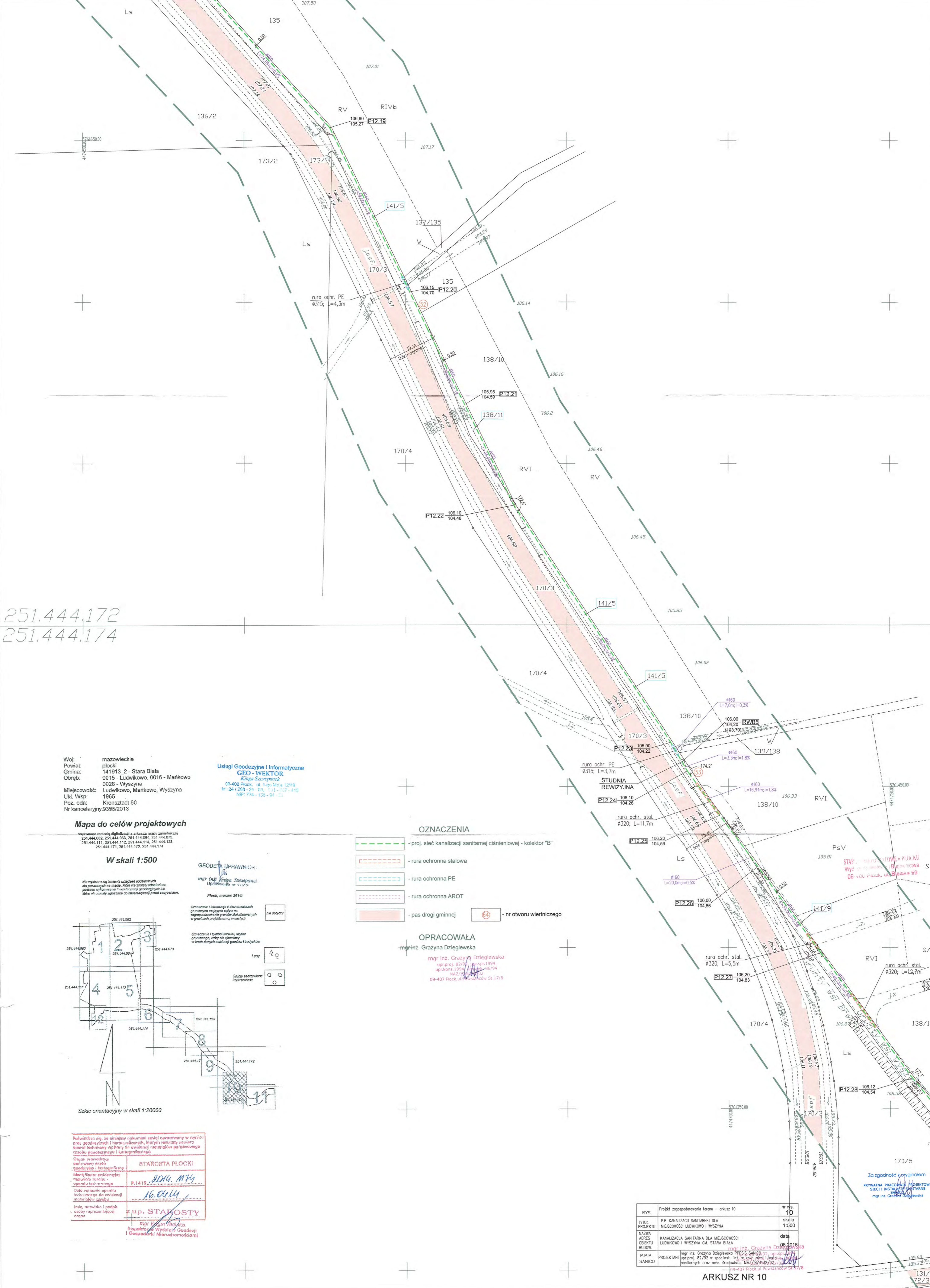
Szkic orientacyjny w skali 1:20000

- OZNACZENIA**
- proj. sieć kanalizacji sanitarnej ciśnieniowej - kolektor "B"
  - rura ochronna stalowa
  - rura ochronna PE
  - rura ochronna AROT
  - pas drogi gminnej
  - nr otworu wiertniczego

**OPRACOWAŁA**  
 mgr inż. Grażyna Dziegielewska  
 mgr inż. Grażyna Dziegielewska  
 mgr inż. Grażyna Dziegielewska  
 upr.proj. 82/92, upr.kons. 1994, upr.kons. 1994  
 MAZ/15/17/8  
 09-407 Plock, ul. 1-go Maja 12/49

RYS.	Projekt zagospodarowania terenu - arkusz 9	nr rys.	9
Tytuł PROJEKTU	P.B. KANALIZACJA SANITARNEJ DLA MIEJSCOWOŚCI LUDWIKOWO I WYSZYNA	skala	1:500
NAZWA ADRES OBIEKTU SUBJ.	KANALIZACJA SANITARNA DLA MIEJSCOWOŚCI LUDWIKOWO I WYSZYNA GM. STARA BIALA, z. Grażyna Dziegielewska	data	06.2016
PROJEKTANT	mgr inż. Grażyna Dziegielewska PPPIS SANICO		
OPRACOWAŁA	mgr inż. Grażyna Dziegielewska		

Przebieg linii...  
 STAROSTA PŁOCKI  
 P.1419...  
 z up. STAROSTY  
 mgr Zdzisław...  
 Inspektor w Wydziale Gospodarki i Gospodarki Inżynierskiej



251.444.172  
251.444.174

Woj: mazowieckie  
Powiat: plocki  
Gmina: 141913\_2 - Stara Biela  
Obręb: 0015 - Ludwikowo, 0016 - Marikowo  
0028 - Wyszyńska  
Miejscowość: Ludwikowo, Marikowo, Wyszyńska  
Ukl. Wsp.: 1905  
Poz. adm.: Kronstadt 60  
Nr kancelaryjny: 9385/2013

Usługi Geodezyjne i Informatyczne  
**GEO-WEKTOR**  
Kłaja Szczepaniak  
09-402 Plock, ul. 1-go Maja 12/19  
tel 24 720 81 24 - 03, 71 1 - 127 - 815  
NIP: 774-129-04-22

**Mapa do celów projektowych**

Wskazano metryczki digitalizacji z arkusza mapy zasadniczej:  
251.444.002, 251.444.003, 251.444.006, 251.444.023,  
251.444.111, 251.444.112, 251.444.114, 251.444.123,  
251.444.171, 251.444.172, 251.444.174

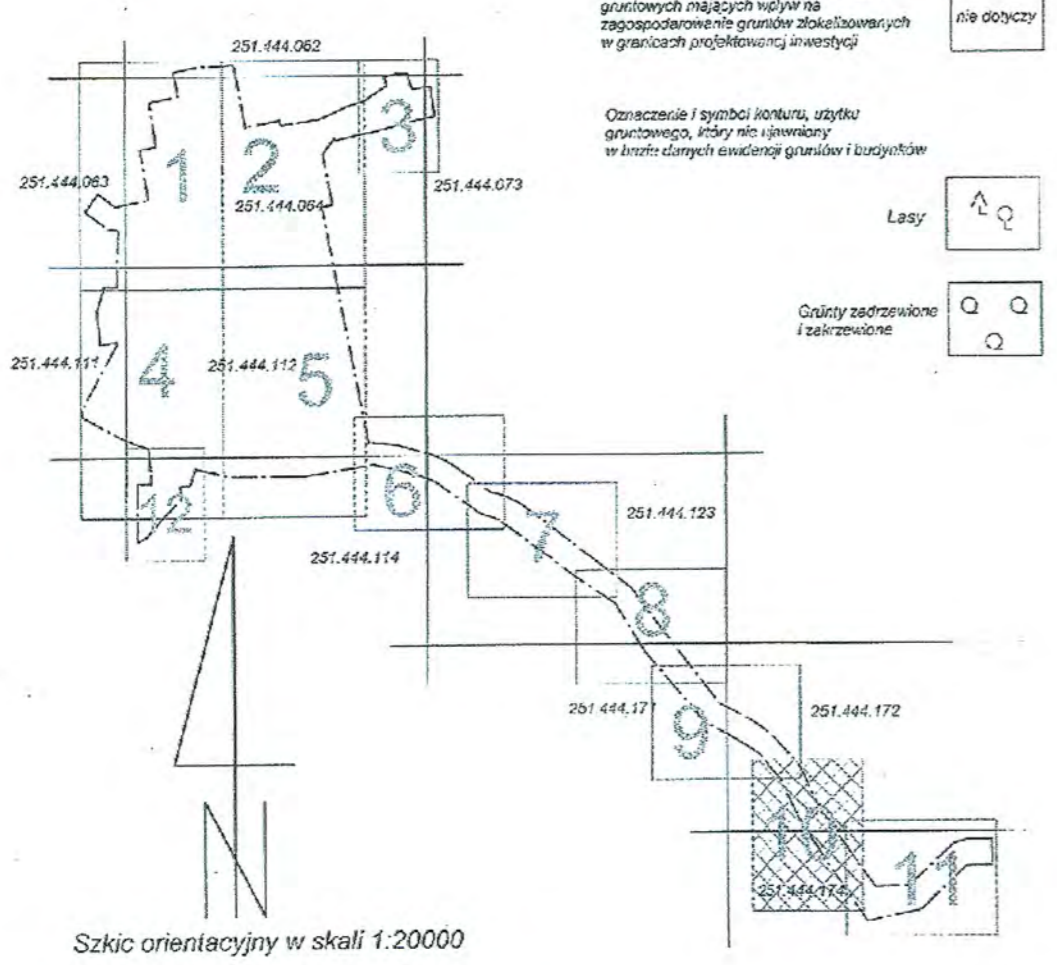
**W skali 1:500**

Na wyszczególnionej powierzchni zastrzeżonej  
nie wykonano prac geodezyjnych i inżynierskich  
niezależnie od wykonania prac geodezyjnych i inżynierskich  
na pozostałej części terenu. Wyniki pomiarów  
nie należy zgłaszać do Urzędu Gminy.

GEODETA UPRAWNIOWY  
**JK**  
mgr inż. Kłaja Szczepaniak  
Uprawnienie nr 13755  
Plock, marzec 2014r.




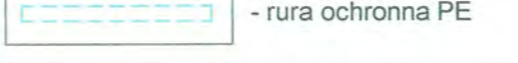
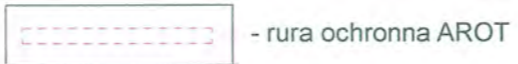

Obiektowe i robocze o skutkach  
prawnych równoważnych  
zapisów w księgach wieczystych  
i księgach wieczystych  
w sprawie nieruchomości  
nie dotyczy

Obiektowe i robocze o skutkach  
prawnych równoważnych  
zapisów w księgach wieczystych  
i księgach wieczystych  
w sprawie nieruchomości  
nie dotyczy



Szkic orientacyjny w skali 1:20000

**OZNACZENIA**

-  - proje. sieć kanalizacji sanitarnej ciśnieniowej - kolektor "B"
-  - rura ochronna stalowa
-  - rura ochronna PE
-  - rura ochronna AROT
-  - pas drogi gminnej
-  - nr otworu wiertniczego

**OPRACOWAŁA**  
mgr inż. Grażyna Dziegiewska

mgr inż. Grażyna Dziegiewska  
upr. proj. 82/98, upr. sp. 1994  
upr. kons. 15/94, upr. 46/94  
MAZ/S/001/02  
09-407 Plock, ul. Powstańców St. 17/8

Podpisano się, że niniejszy dokument został opracowany w oparciu  
o dane geodezyjne i inżynierskie, których rzetelność gwarantuje  
Urząd Gminy. Wyniki pomiarów nie należy zgłaszać do Urzędu Gminy.  
nie dotyczy

Urząd Gminy Stara Biela  
Starosta Plocki  
mgr inż. Kłaja Szczepaniak  
P.1419, 2014, M74  
16.04.14

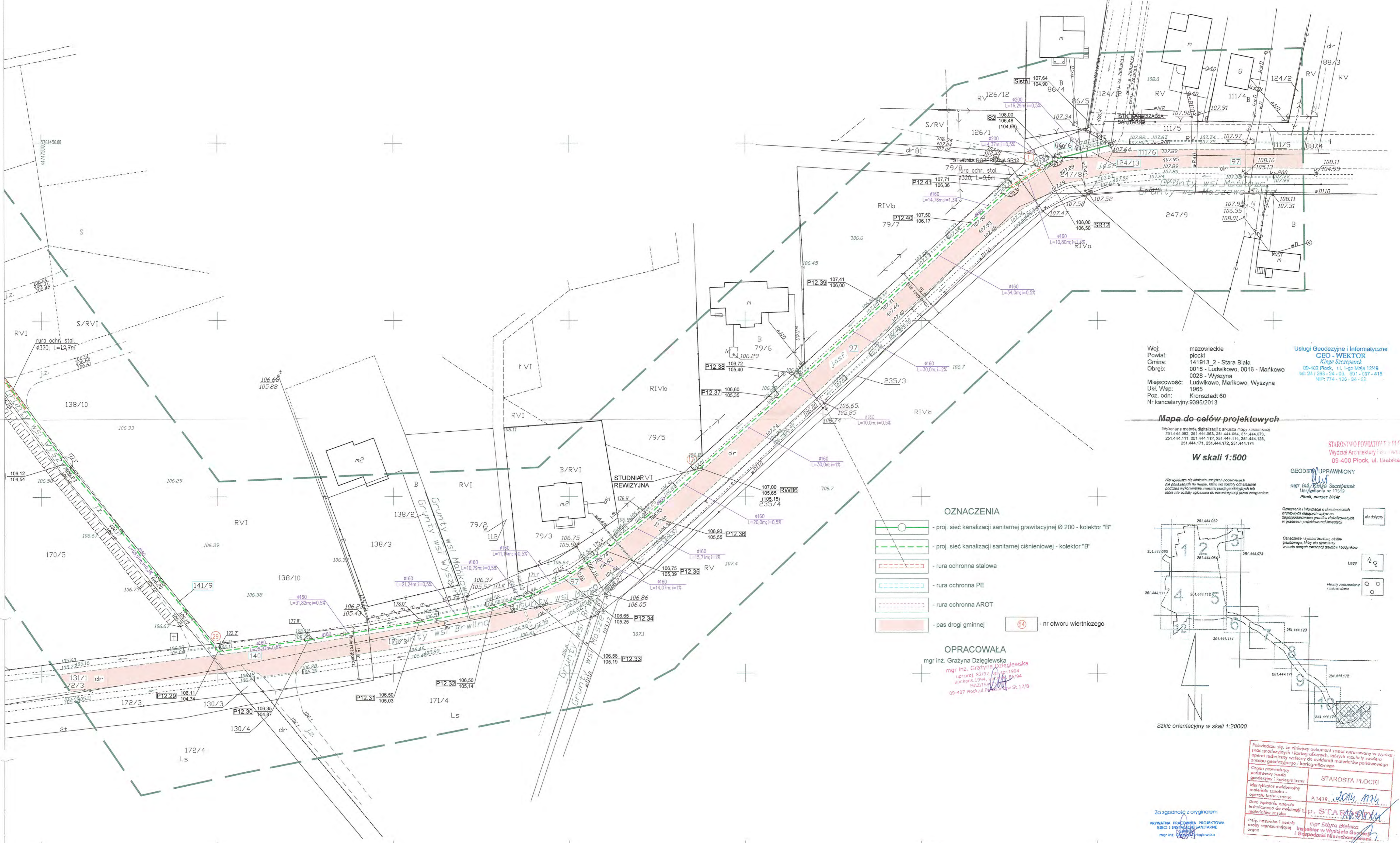
mgr inż. Grażyna Dziegiewska  
Inżynier Projektowa Inżynier Geodezji  
i Gospodarki Nieruchomościami

RYS.	Projekt zagospodarowania terenu - arkusz 10	nr rys.	10
Tytuł projektu	P.B. KANALIZACJA SANITARNA DLA MIEJSCOWOŚCI LUDWIKOWO I WYSZYŃSKA	skala	1:500
NAZWA ADRES OBIEKTU BUDOW.	KANALIZACJA SANITARNA DLA MIEJSCOWOŚCI LUDWIKOWO I WYSZYŃSKA G.M. STARA BIELA	data	06.2016
P.P.P. SANICO	mgr inż. Grażyna Dziegiewska PPFS SANICO proj. 82/98 w sp. inż. - inż. w zakresie sieci i instalacji sanitarnych oraz ochr. środowiska, MAZ/S/001/02, 09-407 Plock, ul. Powstańców St. 17/8		

Za zgodność z oryginałem  
PRYWATNA PRACOWNIA PROJEKTOWA  
SIECI I INSTALACJI SANITARNE  
SANICO  
mgr inż. Grażyna Dziegiewska



251.444.172  
251.444.174



- OZNACZENIA**
- proj. sieć kanalizacji sanitarnej grawitacyjnej Ø 200 - kolektor "B"
  - proj. sieć kanalizacji sanitarnej ciśnieniowej - kolektor "B"
  - rura ochronna stalowa
  - rura ochronna PE
  - rura ochronna AROT
  - pas drogi gminnej
  - nr otworu wiertniczego

**OPRACOWAŁA**  
mgr inż. Grażyna Dziegielewska  
mgr inż. Grażyna Dziegielewska  
upr.proj. 82/92, upr.spec. 1994  
upr.kons. 1994, upr.inż. 99/94  
MAZYSZ  
09-407 Płock, ul. Białska 59, St.17/8

Woj: mazowieckie  
Powiat: 141913\_2 - Stara Biała  
Gmina: 0015 - Ludwikowo, 0016 - Marikowo  
Obręb: 0028 - Wyszyna  
Miejscowość: Ludwikowo, Marikowo, Wyszyna  
Ukt. Wsp.:  
Poz. odr.: Kronsztańd 60  
Nr kancelaryjny: 9395/2013

Usługi Geodezyjne i Informatyczne  
**GEO - WEKTOR**  
Kinga Szczepaniak  
09-402 Płock, ul. 1-go Maja 12/19  
tel. 251 295-24-03, 501-107-415  
NIP: 774-139-54-02

**Mapa do celów projektowych**

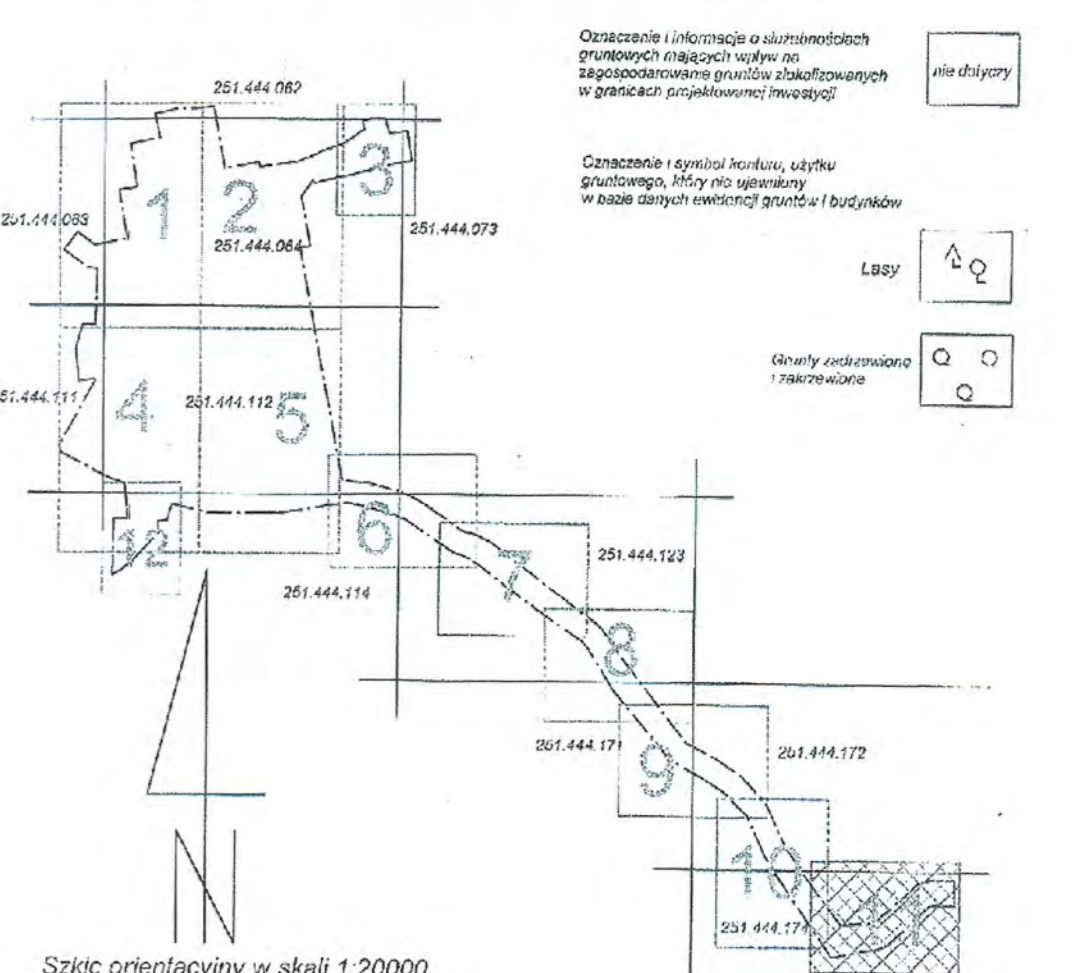
Wykonana metoda digitalizacji z arkusza mapy zasadniczej  
251.444.062, 251.444.063, 251.444.064, 251.444.073,  
251.444.111, 251.444.112, 251.444.114, 251.444.123,  
251.444.171, 251.444.172, 251.444.174

**W skali 1:500**

Nie wykorzystuje się elementów umieszczonych  
na planach w celu, których nie zostały wydane  
pozwolenia wykonawcze i nie zostały one  
skontrolowane przez organy nadzoru.

STAROSTWO POWIATOWE w PŁOCKU  
Wydział Architektury i Inżynierstwa  
09-400 Płock, ul. Białska 59

**GEODETA UPRAWNIONY**  
mgr inż. Kinga Szczepaniak  
Udzielone w 17519  
Płock, marzec 2014r



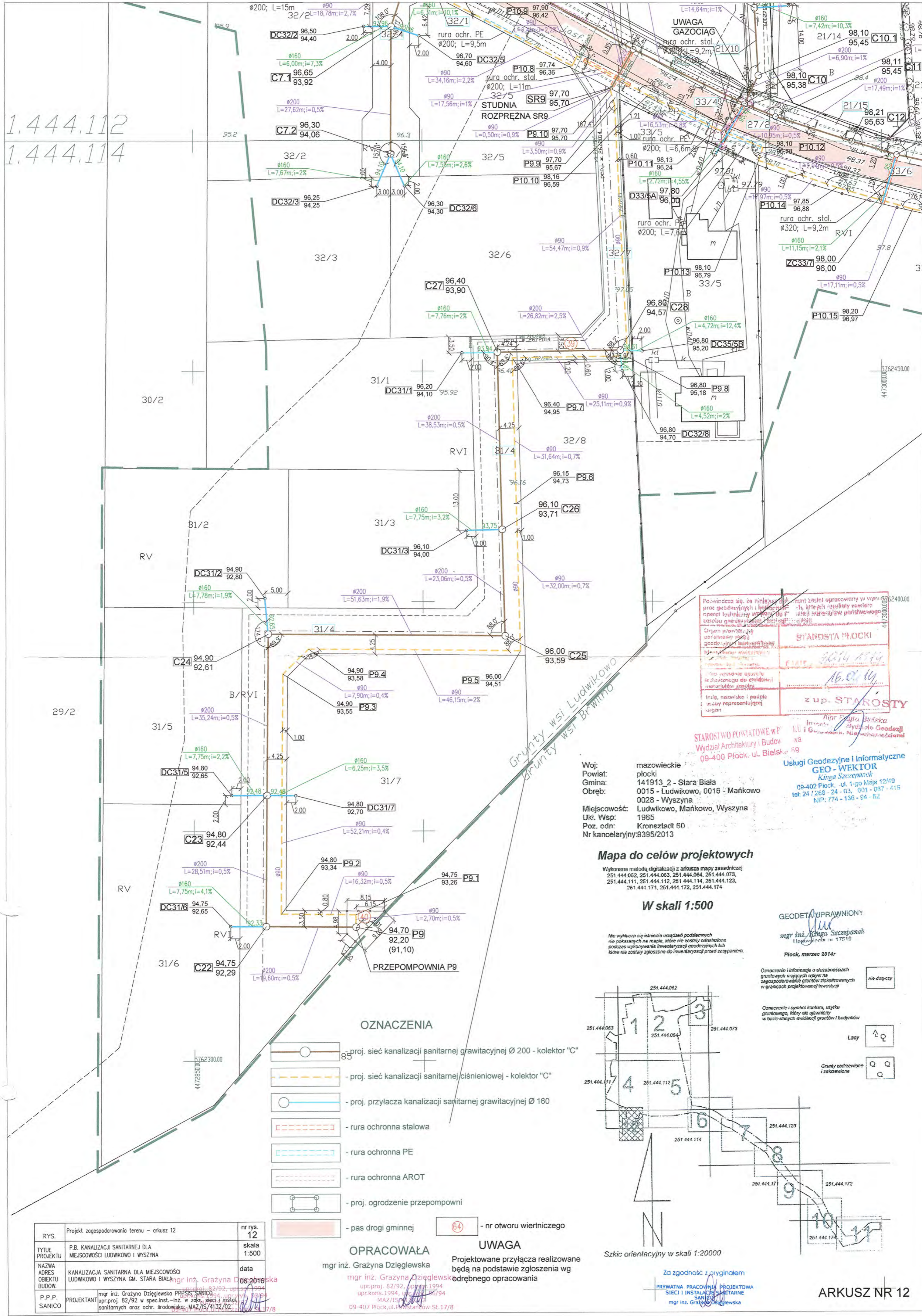
**Za zgodności z oryginałem**

PRACOWNIA PROJEKTOWA  
SIECI I INFRASTRUKTURY SANITARNEJ  
mgr inż. Grażyna Dziegielewska

STAROSTWA PŁOCKI  
P.1419...  
mgr inż. Edyta Białka  
Inżynierka w Wydziale Geodezji  
i Gospodarki Nieruchomościami

RYS.	Projekt zagospodarowania terenu - arkusz 11	nr rys.	11
TYTUŁ PROJEKTU	P.B. KANALIZACJA SANITARNEJ DLA MIEJSCOWOŚCI LUDWIKOWO I WYSZYNA	skala	1:500
NAZWA ADRES OBIEKTU BUDOWY	KANALIZACJA SANITARNIA DLA MIEJSCOWOŚCI LUDWIKOWO I WYSZYNA GM. STARA BIAŁA	data	06.2016
P.P.P. SANICÓ	mgr inż. Grażyna Dziegielewska mgr inż. Grażyna Dziegielewska upr.proj. 82/92 w spec.inż. - inż. w zokr. spec. i inst. 1994/94 sanitarnych oraz odr. środowiska, MAZYSZ/01/30/2016	PROJEKTANT	mgr inż. Grażyna Dziegielewska

1.444.112  
1.444.114



Poswiadcza się, że niniejszy projekt został opracowany w całości przez geodęzy i inżynierów, którzy ponoszą odpowiedzialność za jego jakość i zgodność z przepisami. Projektant: mgr inż. Kinga Szczepanek, 16.02.2014, z up. STAROSTY.

STAROSTWO POWIATOWE w Płocku, Wydział Architektury i Budownictwa, ul. Bielska 49. Usługi Geodezyjne i Informatyczne GEO-WEKTOR, Kinga Szczepanek, ul. 1-go Maja 12/49, Płock, marzec 2014r.

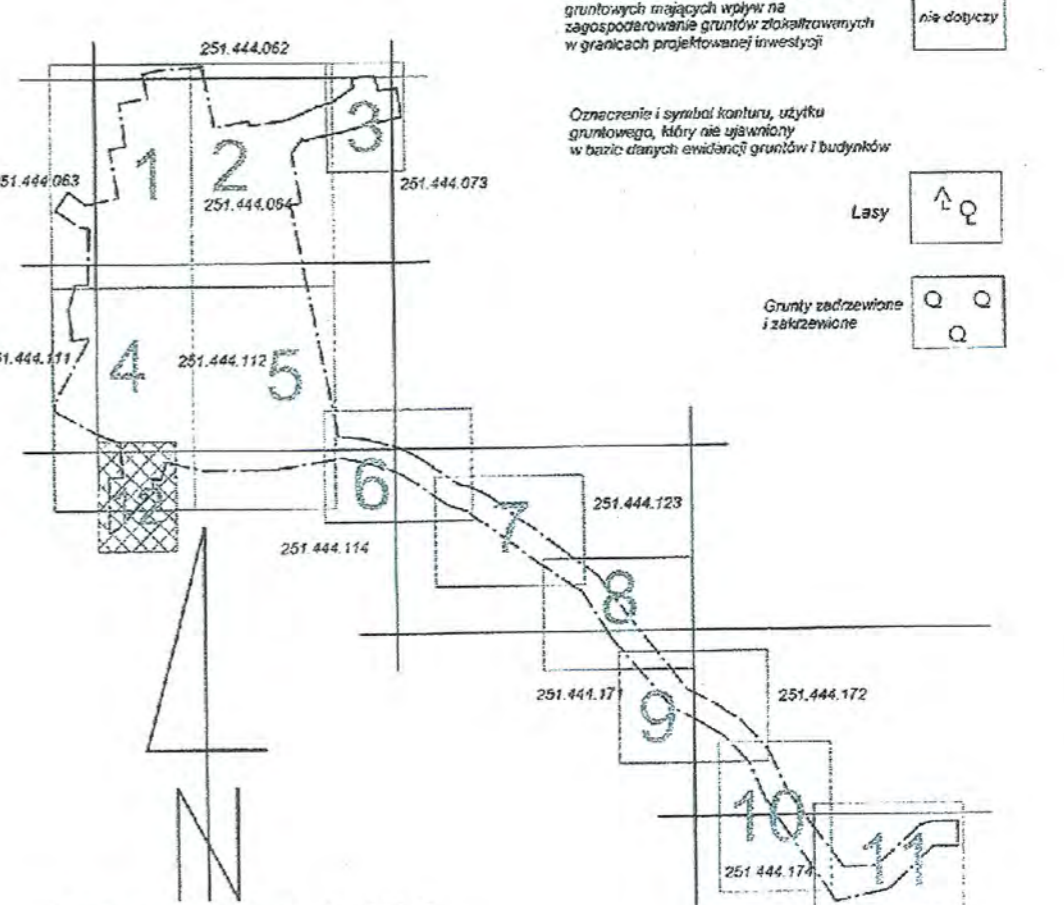
Woj: mazowieckie  
Powiat: płocki  
Gmina: 141913\_2 - Stara Biała  
Obwód: 0015 - Ludwikowo, 0016 - Mańkowo, 0028 - Wyszyna  
Miejscowość: Ludwikowo, Mańkowo, Wyszyna  
Ukł. Wsp.: 1985  
Poz. odn.: Kronsztadt 60  
Nr kancelaryjny: 9395/2013

**Mapa do celów projektowych**

Wykonana metoda digitalizacji z arkusza mapy zasadniczej 251.444.062, 251.444.063, 251.444.064, 251.444.073, 251.444.111, 251.444.112, 251.444.114, 251.444.123, 251.444.171, 251.444.172, 251.444.174

**W skali 1:500**

Mapa nie wyklucza istnienia urządzeń podziemnych nie pokazanych na mapie, które nie zostały odnotowane podczas wykonywania inwentaryzacji geodezyjnych lub które nie zostały zgłoszone do inwentaryzacji przed rozpoczęciem.



**OZNACZENIA**

- proj. sieć kanalizacji sanitarnej grawitacyjnej Ø 200 - kolektor "C"
- proj. sieć kanalizacji sanitarnej ciśnieniowej - kolektor "C"
- proj. przyłącza kanalizacji sanitarnej grawitacyjnej Ø 160
- rura ochronna stalowa
- rura ochronna PE
- rura ochronna AROT
- proj. ogrodzenie przepompowni
- pas drogi gminnej
- nr otworu wiertniczego

**OPRACOWAŁA**









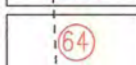
mgr inż. Grażyna Dziągiewska

**UWAGA**

Projektowane przyłącza realizowane będą na podstawie zgłoszenia wg odrębnego opracowania

RYŚ.	Projekt zagospodarowania terenu - arkusz 12	nr rys. 12
TYTUŁ PROJEKTU	P.B. KANALIZACJI SANITARNEJ DLA MIEJSCOWOŚCI LUDWIKOWO I WYSZYNA	skala 1:500
NAZWA ADRES OBIEKTU BUDOW.	KANALIZACJA SANITARNA DLA MIEJSCOWOŚCI LUDWIKOWO I WYSZYNA GM. STARA BIAŁA	data 06.2016
P.P.P. SANICO	mgr inż. Grażyna Dziągiewska	

**OZNACZENIA**

-  - proj. sieć kanalizacji sanitarnej grawitacyjnej Ø200 - kolektor "A"
-  - proj. sieć kanalizacji sanitarnej ciśnieniowej - kolektor "A"
-  - proj. przyłącza kanalizacji sanitarnej grawitacyjnej Ø160
-  - rura ochronna stalowa
-  - rura ochronna PE
-  - rura ochronna AROT
-  - pas drogi powiatowej
-  - obetonowanie studni w poboczu wg stanu istniejącego
-  - nr otworu wiertniczego

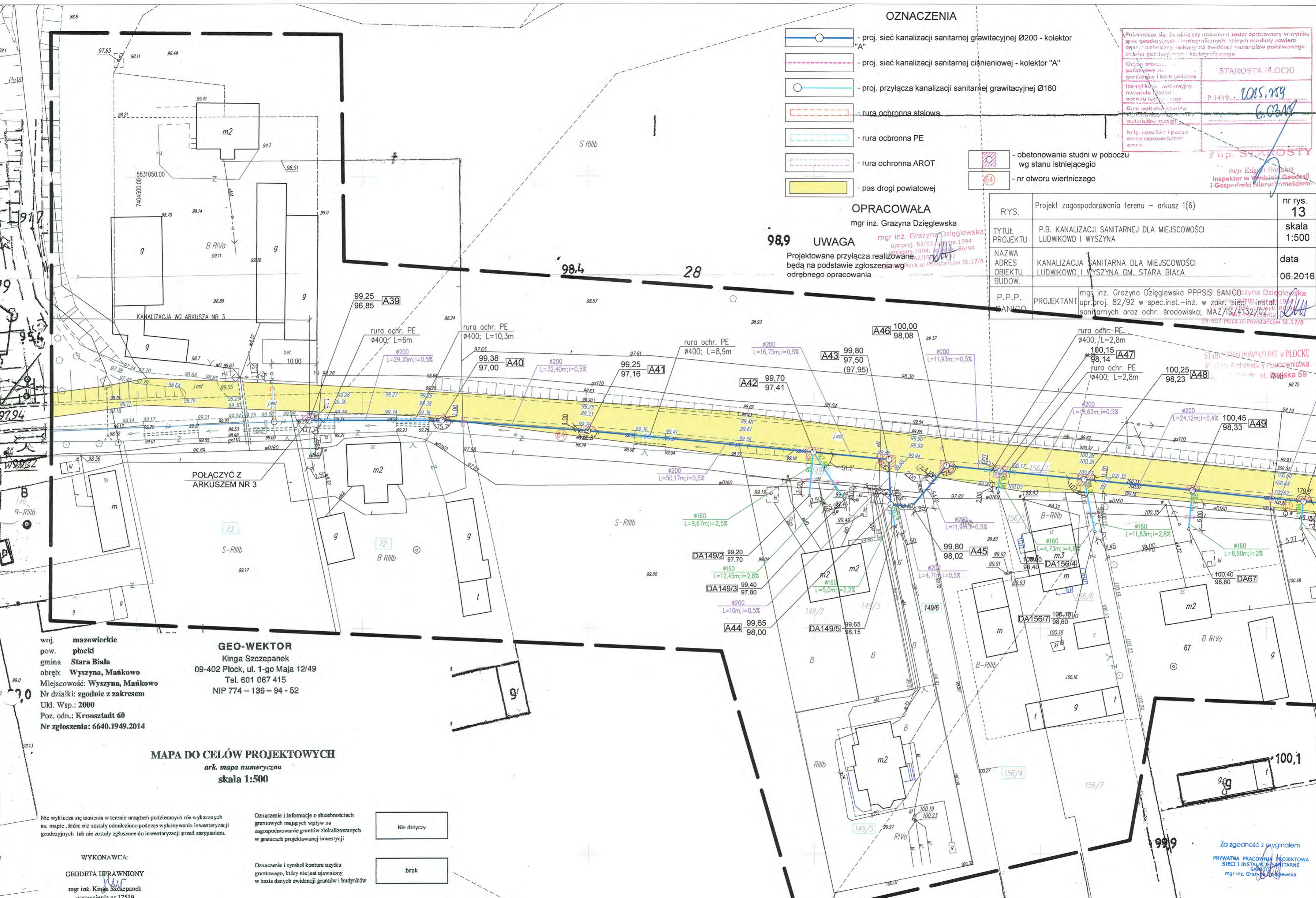
Przebieg linii, że niżej są oznaczone i zostały opracowane w skali 1:500. Wzrosty i głębokości podziemnych urządzeń, których rezultaty zawiera ten projekt, zostały określone na podstawie danych geodezyjnych i kartograficznych.

OSTA  
 Starosta Płocki  
 P. 1419  
 2015.09  
 6.03.14

**OPRACOWAŁA**  
 mgr inż. Grażyna Dziegłewska

**98.9 UWAGA**  
 Projektowane przyłącza realizowane będą na podstawie zgłoszenia wg odrębnego opracowania

RYŚ.	Projekt zagospodarowania terenu - arkusz 1(6)	nr rys.	13
TYTUŁ PROJEKTU	P.B. KANALIZACJI SANITARNEJ DLA MIEJSCOWOŚCI LUDWIKOWO I WYSZYŃA	skala	1:500
NAZWA ADRES OBIEKTU BUDOW.	KANALIZACJA SANITARNA DLA MIEJSCOWOŚCI LUDWIKOWO I WYSZYŃA GM. STARA BIAŁA	data	06.2016
P.P.P. SANICO	mgr inż. Grażyna Dziegłewska PPSiS SANICO ul. Powstańców St.17/8 upr.proj. 82/92 w spec.inst.-inż. w zakr. sieć instal. sanitarnych oraz ochr. środowiska; MAZ/IS/4132/02/02		



woj. mazowieckie  
 pow. płocki  
 gmina Stara Biała  
 obręb: Wyszyna, Mańkowo  
 Miejscowość: Wyszyna, Mańkowo  
 Nr działki: zgodnie z zakresem  
 Ukl. Wsp.: 2000  
 Poz. odn.: Kronstadt 60  
 Nr zgłoszenia: 6640.1949.2014

**GEO-WEKTOR**  
 Kinga Szczepanek  
 09-402 Płock, ul. 1-go Maja 12/49  
 Tel. 601 067 415  
 NIP 774 - 136 - 94 - 52

**MAPA DO CELÓW PROJEKTOWYCH**  
 ark. mapa numeryczna  
 skala 1:500

Nie wylucza się istnienia w terenie urządzeń podziemnych nie wykazanych na mapie, które nie zostały odnotowane podczas wykonania inwentaryzacji geodezyjnych lub nie zostały zgłoszone do inwentaryzacji przed zasypaniem.

Oznaczenie i informacje o służebnościach gruntowych mających wpływ na zagospodarowanie gruntów zlokalizowanych w granicach projektowanej inwestycji

- Nie dotyczy
- brak

**WYKONAWCA:**  
 GBODETA UPRAWNIONY  
 mgr inż. Kinga Szczepanek  
 uprawnienia nr 17519

Oznaczenie i symbol konturu użytku gruntowego, który nie jest ujawniony w bazie danych ewidencji gruntów i budynków

Za zgodność z oryginałem  
 PRYWATNA PRACOWNIA PROJEKTOWA  
 SIECI I INSTALACJI SANITARNE  
 SANICO  
 mgr inż. Grażyna Dziegłewska

Powinno się, że niniejszy dokument został opracowany w wyniku prac geodezyjnych i kartograficznych, których rezultaty zawiera operat techniczny wpisany do ewidencji materiałów urzędowego zmapu geodezyjnego i kartograficznego	
Organ prowadzący, polowy zespół geodezyjny i kartograficzny	STAROSTA PŁOCKI
Identyfikator ewidencyjny materiału zespołu - operat techniczny	P.1419... 2001.759
Opis wpisanego operatu technicznego do ewidencji materiałów zespołu	6.03.15
Imię, nazwisko i podpis osoby reprezentującej organ	<i>[Signature]</i>

mgr inż. Grażyna Dziegłewska  
Inspektor w Wydziale Geodezji i Gospodarki Nieruchomościami

### OZNACZENIA

- proj. sieć kanalizacji sanitarnej grawitacyjnej  $\varnothing 200$  - kolektor "A"
- proj. sieć kanalizacji sanitarnej ciśnieniowej - kolektor "A"
- proj. przyłącza kanalizacji sanitarnej grawitacyjnej  $\varnothing 160$
- rura ochronna stalowa
- rura ochronna PE
- rura ochronna AROT
- proj. ogrodzenie przepompowni
- obetonowanie studni w poboczu wg stanu istniejącego
- nr otworu wiertniczego
- pas drogi powiatowej

### OPRACOWAŁA

mgr inż. Grażyna Dziegłewska  
mgr inż. Grażyna Dziegłewska  
upr.proj.: 82/92, 01/01/1994  
upr.kons.: 1594, 01/01/1994  
ul. Kłobucka 15, Płock  
ul. Piłsudskiego St.17/8

### UWAGA

Projektowane przyłącza realizowane będą na podstawie zgłoszenia wg odrębnego opracowania



woj. mazowieckie  
pow. płocki  
gmina Stara Biała  
obręb: Wyszyna, Mańkowo  
Miejscowość: Wyszyna, Mańkowo  
Nr działki: zgodnie z zakresem  
Ukl. Wsp.: 2000  
Poz. odn.: Kronsztadt 60  
Nr zgłoszenia: 6640.1949.2014

**GEO-WEKTOR**  
Kinga Szczepanek  
09-402 Płock, ul. 1-go Maja 12/49  
Tel. 601 067 415  
NIP 774 - 136 - 94 - 52

**MAPA DO CELÓW PROJEKTOWYCH**  
ark. mapa numeryczna  
skala 1:500

Nie wyklucza się istnienia w terenie urządzeń podziemnych nie wykazanych na mapie, które nie zostały odnalezione podczas wykonywania inwentaryzacji geodezyjnych lub nie zostały zgłoszone do inwentaryzacji przed zasypaniem.

Oznaczenie i informacje o służebnościach gruntowych mających wpływ na zagospodarowanie gruntów zlokalizowanych w granicach projektowanej inwestycji

Nie dotyczy
brak

Oznaczenie i symbol konturu użytku gruntowego, który nie jest ujawniony w bazie danych ewidencji gruntów i budynków

WYKONAWCA:  
GEODETA UPRAWNIONY  
mgr inż. Kinga Szczepanek  
uprawnienia nr 17519

Płock dnia...25.02.2015r

Arkusz 2(6)

nr rys.	14
skala	1:500
data	06.2016
Projekt zagospodarowania terenu - arkusz 2(6)	
TYTUŁ PROJEKTU: KANALIZACJA SANITARNA DLA MIEJSCOWOŚCI WYSZYNA I WYSZYNA	
NAZWA ADRES OBIEKTU BUDOW.: KANALIZACJA SANITARNA DLA MIEJSCOWOŚCI WYSZYNA I WYSZYNA GM. STARA BIAŁA	
P.P.P. SANICO	mgr inż. Grażyna Dziegłewska upr.proj.: 82/92, 01/01/1994 upr.kons.: 1594, 01/01/1994 ul. Kłobucka 15, Płock ul. Piłsudskiego St.17/8

ARKUSZ NR 2(6)

Posiadacz służy do niniejszego dokumentu został opracowany w wyniku prac geodezyjnych i kartograficznych, których rezultaty zawiera opis: techniczny opisany do ewidencji materiałów powstającego zaktualizowanego i burzowego

Organ prowadzący powiatowy zespół geodezyjny i kartograficzny  
**STAROSTA PŁOCKI**  
 P.1419...  
 2015.11.9  
 6.03.15

Inne, na wisko i podpis osoby reprezentującej organ

Z.N.P. STAROSTA

mgr inż. Grażyna Dziągiewska  
 Inspektor Wydział Geod. i Gospodarki Nieruchomośc.

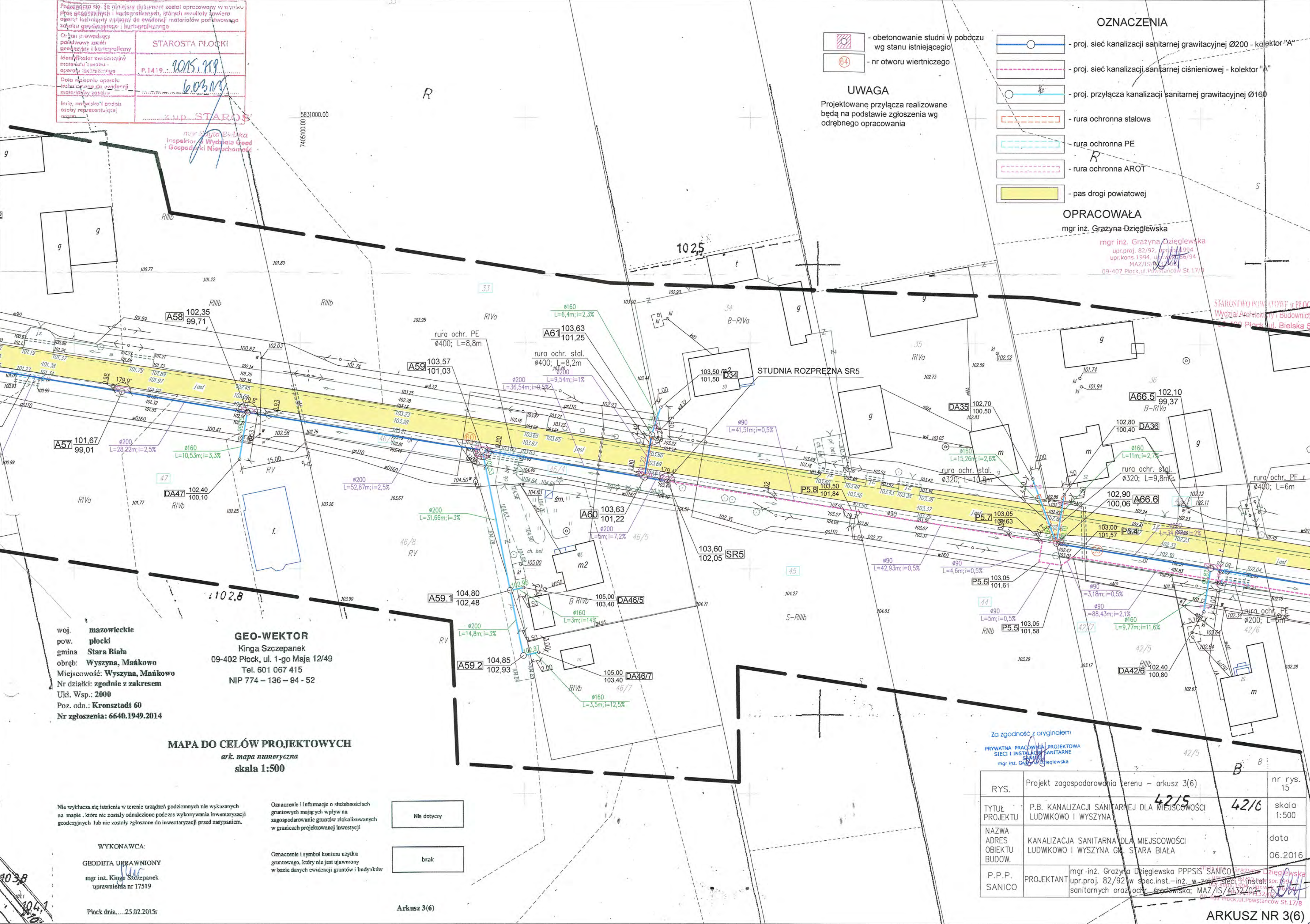
- obetonowanie studni w poboczu wg stanu istniejącego
- nr otworu wiertniczego

**UWAGA**  
 Projektowane przyłącza realizowane będą na podstawie zgłoszenia wg odrębnego opracowania

- OZNACZENIA**
- proj. sieć kanalizacji sanitarnej grawitacyjnej Ø200 - kolektor "A"
  - proj. sieć kanalizacji sanitarnej ciśnieniowej - kolektor "A"
  - proj. przyłącza kanalizacji sanitarnej grawitacyjnej Ø160
  - rura ochronna stalowa
  - rura ochronna PE
  - rura ochronna AROT
  - pas drogi powiatowej

**OPRACOWAŁA**  
 mgr inż. Grażyna Dziągiewska  
 mgr inż. Grażyna Dziągiewska  
 upr.proj. 82/92, upr.kons. 1994  
 upr.kons. 1994, upr.kons. 85/94  
 MAZ/IS/...  
 09-407 Płock, ul. Powstańców St. 17/8

STAROSTWO POWIATOWE w PŁOCKU  
 Wydział Architektury i Budownictwa  
 10-000 Płock, ul. Bielska 59



woj. mazowieckie  
 pow. płocki  
 gmina Stara Biała  
 obręb: Wyszyna, Mańkowo  
 Miejscowość: Wyszyna, Mańkowo  
 Nr działki: zgodnie z zakresem  
 Ukl. Wsp.: 2000  
 Poz. odn.: Kronstadt 60  
 Nr zgłoszenia: 6640.1949.2014

**GEO-WEKTOR**  
 Kinga Szczepanek  
 09-402 Płock, ul. 1-go Maja 12/49  
 Tel. 601 067 415  
 NIP 774 - 136 - 94 - 52

**MAPA DO CELÓW PROJEKTOWYCH**  
 ark. mapa numeryczna  
 skala 1:500

Nie wyklucza się istnienia w terenie urządzeń podziemnych nie wykazanych na mapie, które nie zostały odnalezione podczas wykonywania inwentaryzacji geodezyjnych lub nie zostały zgłoszone do inwentaryzacji przed zasypaniem.

Oznaczenie i informacje o służebnościach gruntowych mających wpływ na zagospodarowanie gruntów zlokalizowanych w granicach projektowanej inwestycji

Nie dotyczy

Oznaczenie i symbol konturu użytku gruntowego, który jest ujawniony w bazie danych ewidencji gruntów i budynków

brak

**WYKONAWCA:**  
 GEODETA UPRAWNIENY  
 mgr inż. Kinga Szczepanek  
 uprawnień nr 17519

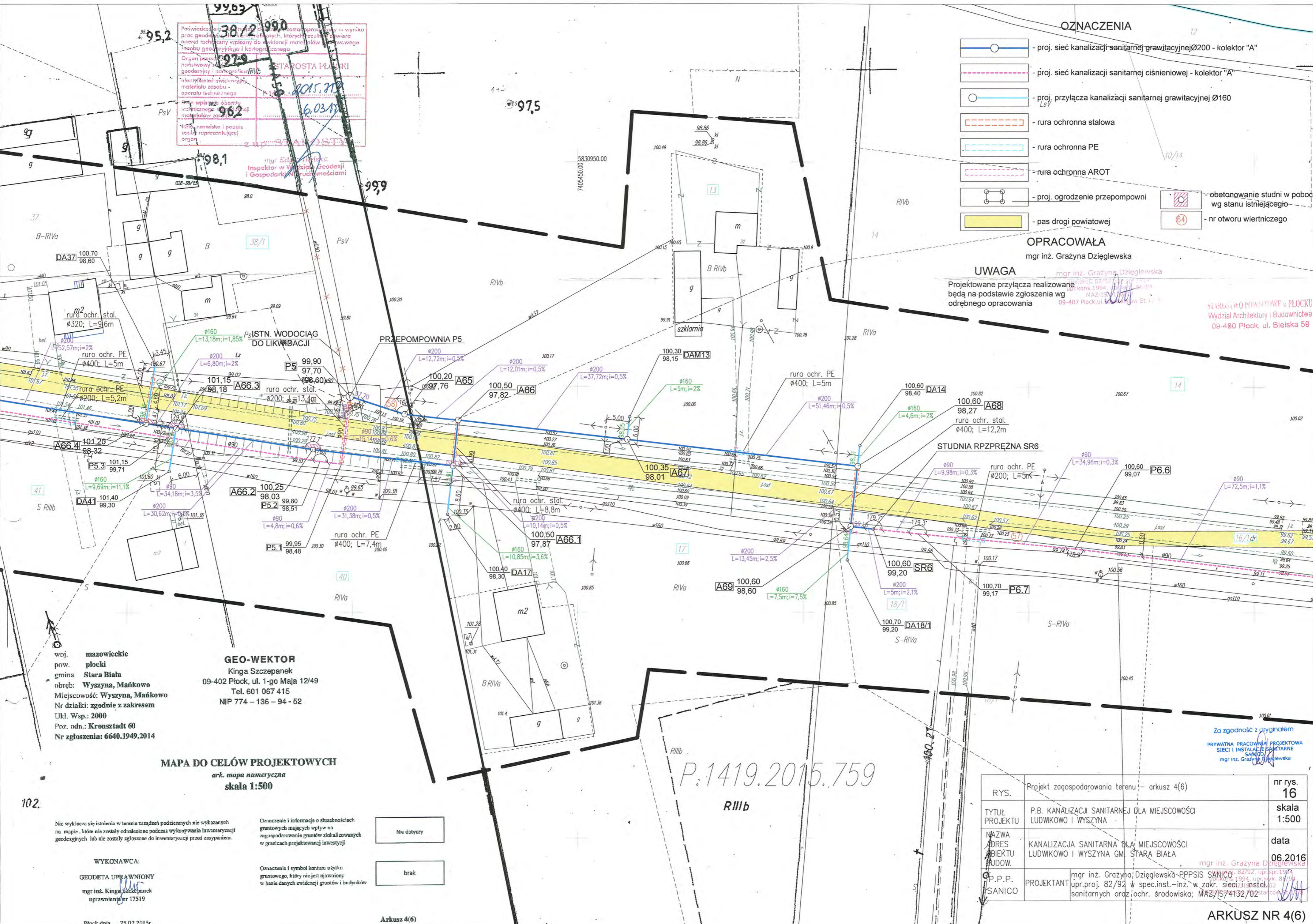
Płock dnia... 23.02.2015r

Arkusz 3(6)

Za zgodność z oryginałem  
 PRYWATNA PRACOWNIA PROJEKTOWA  
 SIECI I INSTALACJI SANITARNEJ  
 mgr inż. Grażyna Dziągiewska

RYS.	Projekt zagospodarowania terenu - arkusz 3(6)	nr rys.	15
TYTUŁ PROJEKTU	P.B. KANALIZACJI SANITARNEJ DLA MIEJSCOWOŚCI LUDWIKOWO I WYSZYNA	42/5	42/6
NAZWA ADRES OBIEKTU BUDOW.	KANALIZACJA SANITARNA DLA MIEJSCOWOŚCI LUDWIKOWO I WYSZYNA GM. STARA BIAŁA		data
P.P.P. SANICO	PROJEKTANT	mgr inż. Grażyna Dziągiewska PPSIS SANICO upr.proj. 82/92 w spec.inst.-inż. w zakresie sieci i instalacji sanitarnych oraz ochr. środowiska; MAZ/IS/41.32.2015	06.2016

ARKUSZ NR 3(6)



- OZNACZENIA**
- proj. sieć kanalizacji sanitarnej grawitacyjnej Ø200 - kolektor "A"
  - proj. sieć kanalizacji sanitarnej ciśnieniowej - kolektor "A"
  - proj. przyłącza kanalizacji sanitarnej grawitacyjnej Ø160 LSV
  - rura ochronna stalowa
  - rura ochronna PE
  - rura ochronna AROT
  - proj. ogrodzenie przepompowni
  - obetonowanie studni w pobliżu wg stanu istniejącego
  - pas drogi powiatowej
  - nr otworu wiertniczego

**OPRACOWAŁA**  
mgr inż. Grażyna Dziągiewska

**UWAGA**  
mgr inż. Grażyna Dziągiewska  
Projektowane przyłącza realizowane będą na podstawie zgłoszenia wg odrębnego opracowania

STAROSTWO POWIATOWE W PŁOCKU  
Wydział Architektury i Budownictwa  
09-400 Plock, ul. Bielska 59

Periódznie aktualizowane, stanowiącym wynikiem prac geodezyjnych i technicznych, których rezultatem jest opracowanie planu sytuacyjnego i technicznego, zawierającego dane geodezyjne i techniczne. Organ powiatowy geodezyjny i techniczny: STAROSTA PŁOCKI. Identyfikator ewidencyjny: 38/12/990. Materiał zasobu: 962. Nazwisko i pozycja osoby reprezentującej organ: mgr inż. Kinga Szczepanek, Inspektor w Wydziale Geodezji i Gospodarki Nieruchomościami.

woj. mazowieckie  
pow. płocki  
gmina Stara Biała  
obręb: Wyszyna, Mańkowo  
Miejscowość: Wyszyna, Mańkowo  
Nr działki: zgodnie z zakresem  
Ukl. Wsp.: 2000  
Poz. odn.: Kronstadt 60  
Nr zgłoszenia: 6640.1949.2014

**GEO-WEKTOR**  
Kinga Szczepanek  
09-402 Plock, ul. 1-go Maja 12/49  
Tel. 601 067 415  
NIP 774 - 136 - 94 - 52

**MAPA DO CELÓW PROJEKTOWYCH**  
ark. mapa numeryczna  
skala 1:500

P.1419.2015.759

Nic wykrywa się istnienia w terenie urządzeń podziemnych nie wykazanych na mapie, które nie zostały odnalezionie podczas wykonywania inwentaryzacji geodezyjnych lub nie zostały zgłoszone do inwentaryzacji przed zasypaniem.

Oznaczenie i informacje o słaboznacznych gruntowych mających wpływ na zagospodarowanie gruntów zlokalizowanych w granicach projektowanej inwestycji

Nie dotyczy
brak

Oznaczenie i symbol konturu użytku gruntowego, który nie jest ujawniony w bazie danych ewidencji gruntów i budynków

**WYKONAWCA:**  
GEODETA UPRAWNIONY  
mgr inż. Kinga Szczepanek  
uprawnienia nr 17519

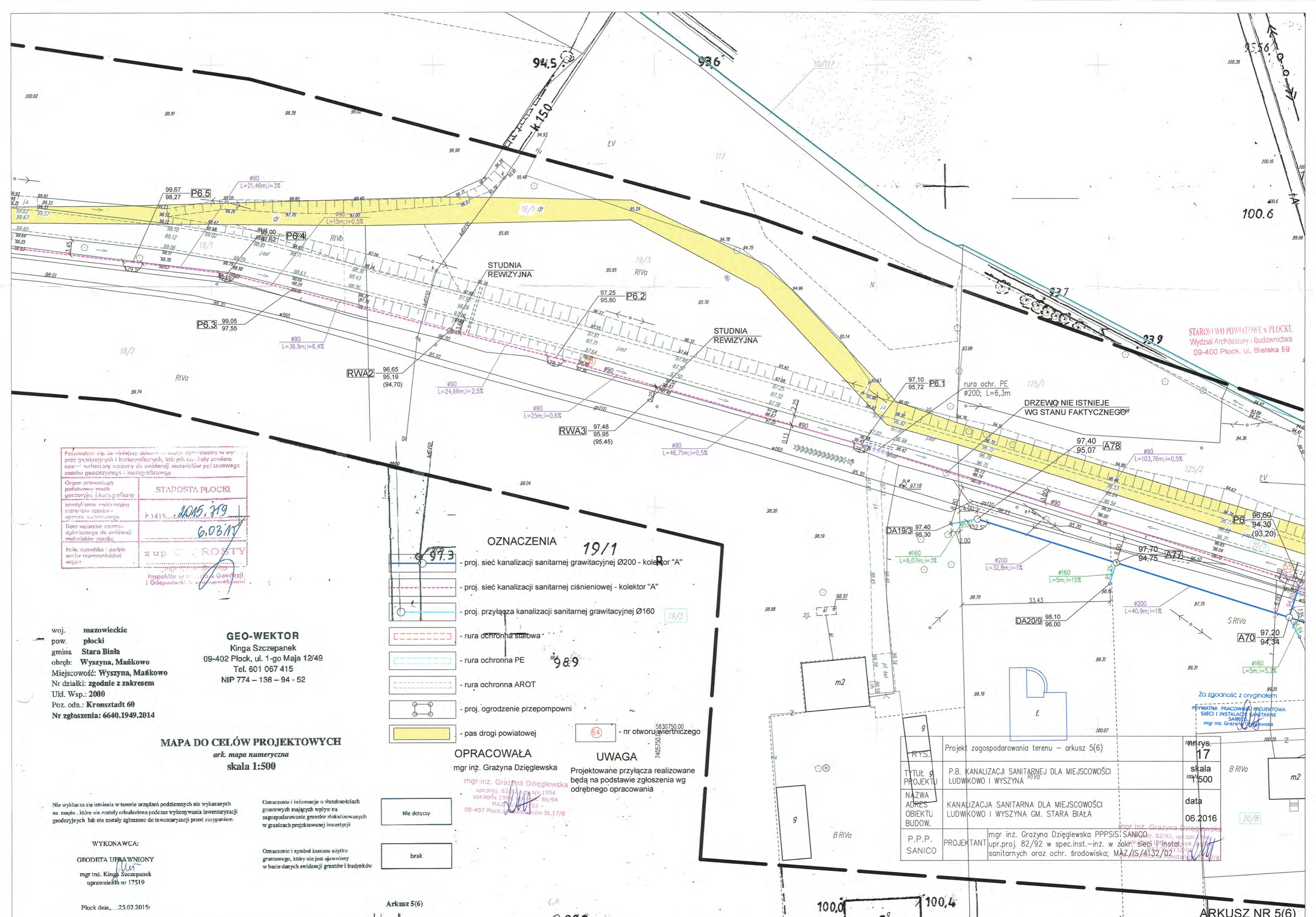
Plock dnia: 25.02.2015r

Arkusz 4(6)

Za zgodność z oryginałem  
PRYWATNA PRACOWNIA PROJEKTOWA  
SIECI I INSTALACJE SANITARNE  
mgr inż. Grażyna Dziągiewska

RYS.	Projekt zagospodarowania terenu - arkusz 4(6)	nr rys. 16
TYTUŁ PROJEKTU	P.B. KANALIZACJI SANITARNEJ DLA MIEJSCOWOŚCI LUDWIKOWO I WYSZYNA	skala 1:500
NAZWA ADRES BIURETA BUDOW.	KANALIZACJA SANITARNA DLA MIEJSCOWOŚCI LUDWIKOWO I WYSZYNA GM. STARA BIAŁA	data 06.2016
OP.P.P. SANICO	mgr inż. Grażyna Dziągiewska - PPSIS SANICO, 82/92, ul. Dąbrowskiego 159A, Plock, 25-001, NIP: 774-136-94-52, REGON: 14192015759, KRS: 0000432113, MAZ/IS/4132/02	mgr inż. Grażyna Dziągiewska

ARKUSZ NR 4(6)



STAROSTWO POWIATOWE W PŁOCKU  
Wydział Architektury i Budownictwa  
09-400 Płock, ul. Bielska 59

Pozwinięto się, że niniejszy dokument jest opracowany w wyprac. geodezyjnych i kartograficznych, których rozprawy zawiera opisanie techniczne wartości do ewidencji materiałów geodezyjnych zasobu geodezyjnego i kartograficznego	
Organ prowadzący państwowy zasób geodezyjny i kartograficzny	STAROSTA PŁOCKI
Identyfikator ewidencyjny materiału zasobu - opisy techniczne	P.1419... 2015.719
Data wpisania zasobu i technicznego do ewidencji materiałów zasobu	6.03.15
Imię, nazwisko i podpis osoby reprezentującej organ	ZUP... ROSTY

Inspektor w Służbie Geodezji i Gospodarki Terenowej

woj. mazowieckie  
pow. płocki  
gmina Stara Biała  
obręb: Wyszyna, Mańkowo  
Miejscowość: Wyszyna, Mańkowo  
Nr działki: zgodnie z zakresem  
Ukl. Wsp.: 2000  
Poz. odn.: Kronstadt 60  
Nr zgłoszenia: 6640.1949.2014

**GEO-WEKTOR**  
Kinga Szczepanek  
09-402 Płock, ul. 1-go Maja 12/49  
Tel. 601 067 415  
NIP 774 - 136 - 94 - 52

**MAPA DO CELÓW PROJEKTOWYCH**  
ark. mapa numeryczna  
skala 1:500

Nie wyklucza się istnienia w terenie urządzeń podziemnych nie wykazanych na mapie, które nie zostały odnalezione podczas wykonywania inwentaryzacji geodezyjnych lub nie zostały zgłoszone do inwentaryzacji przed zasypianiem.

Oznaczenie i informacje o służebnościach gruntowych mających wpływ na zagospodarowanie gruntów zlokalizowanych w granicach projektowanej inwestycji

Oznaczenie i symbol konturu użytku gruntowego, który nie jest ujawniony w bazie danych ewidencji gruntów i budynków

- OZNACZENIA 1911**
- proj. sieć kanalizacji sanitarnej grawitacyjnej Ø200 - kolektor "A"
  - proj. sieć kanalizacji sanitarnej ciśnieniowej - kolektor "A"
  - proj. przyłącza kanalizacji sanitarnej grawitacyjnej Ø160
  - rura ochronna stalowa
  - rura ochronna PE
  - rura ochronna AROT
  - proj. ogrodzenie przepompowni
  - pas drogi powiatowej
  - nr otworu wiertniczego

**OPRACOWAŁA**  
mgr inż. Grażyna Dziegłewska  
mgr inż. Grażyna Dziegłewska  
upr.proj. 82/92, upr.spr. 1994  
upr.końs. 1999, 1992, 86/94  
MAZ/IS/1102  
09-407 Płock, ul. Kłuszków St. 17/8

**UWAGA**  
Projektowane przyłącza realizowane będą na podstawie zgłoszenia wg odrębnego opracowania

	Nie dotyczy
	brak

Arkusz 5(6)

RYS.	Projekt zagospodarowania terenu - arkusz 5(6)	nr rys.	17
TYTUŁ g PROJEKTU	P.B. KANALIZACJI SANITARNEJ DLA MIEJSCOWOŚCI LUDWIKOWO I WYSZYNA	skala	1:500
NAZWA ADRES OBIEKTU BUDOW.	KANALIZACJA SANITARNA DLA MIEJSCOWOŚCI LUDWIKOWO I WYSZYNA GM. STARA BIAŁA	data	06.2016
P.P.P. SANICO	PROJEKTANT	mgr inż. Grażyna Dziegłewska upr.proj. 82/92 w spec.inst.-inż. w zakr. sieci instal. sanitarnych oraz ochr. środowiska; MAZ/IS/4132/02	

ARKUSZ NR 5(6)

woj. mazowieckie  
 pow. plocki  
 gmina Stara Biala  
 obręb: Wyszyna, Mańkowo  
 Miejscowość: Wyszyna, Mańkowo  
 Nr działki: zgodnie z zakresem  
 Ukl. Wsp.: 2000  
 Poz. odn.: Kronstadt 60  
 Nr zgłoszenia: 6640.1949.2014

**GEO-WEKTOR**  
 Kinga Szczepanek  
 09-402 Plock, ul. 1-go Maja 12/49  
 Tel. 601 067 415  
 NIP 774 - 136 - 94 - 52

**MAPA DO CELÓW PROJEKTOWYCH**  
 ark. mapa numeryczna  
 skala 1:500

Nie wyklucza się istnienia w terenie urządzeń podziemnych nie wykazanych na mapie, które nie zostały odnotowane podczas wykonywania inwentaryzacji geodezyjnych lub nie zostały zgłoszone do inwentaryzacji przed zasypaniem.

Oznaczenie i informacje o służebnościach gruntowych mających wpływ na zagospodarowanie gruntów zlokalizowanych w granicach projektowanej inwestycji

Nie dotyczy

WYKONAWCA:  
 GEODETA UPRAWNIONY  
 mgr inż. Kinga Szczepanek  
 uprawnienia nr 17519

Oznaczenie i symbol konturu użytku gruntowego, który jest ujawniony w bazie danych ewidencji gruntów i budynków

brak

Plock dnia... 25.02.2015r

Podpisz się, że niniejszy dokument został opracowany w wyniku prac geodezyjnych i kartograficznych, których rezultaty zawiera opracowanie techniczne wpisane do ewidencji materiałów geodezyjnych i kartograficznych

Organ prowadzący przedsiębiorstwo geodezyjne i kartograficzne

Identyfikator ewidencyjny materiału z zasobu operatu technicznego

Data wpisania do ewidencji i aktualizacja do ewidencji materiałów ansobu

Imię, nazwisko i podpis osoby reprezentującej organ

STAROSTA PŁOCKI

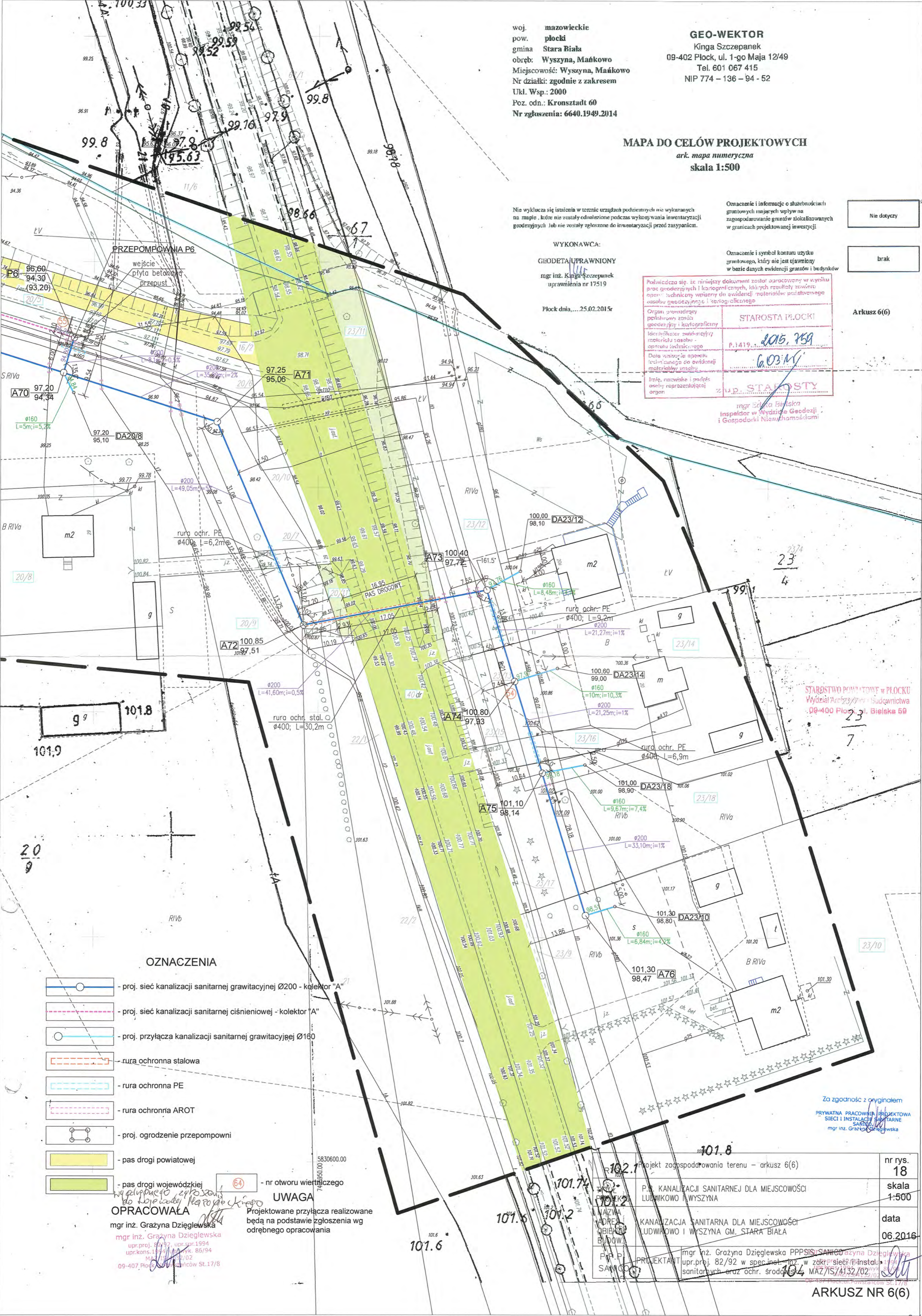
P.1419... 2015, 768

6.03.15

2.10.15 STAROSTY

mgr Edyta Bielska  
 inspektor w Wydziale Geodezji i Gospodarki Nieruchomościami

Arkusz 6(6)



**OZNACZENIA**

- proj. sieć kanalizacji sanitarnej grawitacyjnej Ø200 - kolektor "A"
- proj. sieć kanalizacji sanitarnej ciśnieniowej - kolektor "A"
- proj. przyłącza kanalizacji sanitarnej grawitacyjnej Ø160
- rura ochronna stalowa
- rura ochronna PE
- rura ochronna AROT
- proj. ogrodzenie przepompowni
- pas drogi powiatowej
- pas drogi wojewódzkiej
- nr otworu wiertniczego

**OPRACOWAŁA**  
 mgr inż. Grażyna Dziegiełwska  
 mgr inż. Grażyna Dziegiełwska  
 upr.proj. 82/92, upr.spr.1994  
 upr.kons.11/41, upr.wyk. 85/94  
 MAZ/IS/132/02  
 09-407 Plock, ul. Pawła Str.17/8

**UWAGA**  
 Projektowane przyłącza realizowane będą na podstawie zgłoszenia wg odrębnego opracowania

Za zgodność z oryginałem  
 PRYWATNA PRACOWNIA PROJEKTOWA SIECI I INSTALACJI SANITARNE SANKO  
 mgr inż. Grażyna Dziegiełwska

Projekt zagospodarowania terenu - arkusz 6(6)		nr rys. 18
P.L. KANALIZACJI SANITARNEJ DLA MIEJSCOWOŚCI LUDWIKOWO WYSZYNA		skala 1:500
KANALIZACJA SANITARNA DLA MIEJSCOWOŚCI LUDWIKOWO I WYSZYNA GM. STARA BIALA		data 06.2016
mgr inż. Grażyna Dziegiełwska PPPSIS-SANCO upr.proj. 82/92 w spec.inst. inż. w zakr. sieci p.instal. sanitarnych oraz ochr. środowiska MAZ/IS/132/02		



STAROSTWO POWIATOWE w PŁOCKU  
Wydział Architektury i Budownictwa  
08-400 Płock, ul. Bielska 59

**INFORMACJA O ZAŁĄCZNIKACH STANOWIĄCYCH  
INTEGRALNĄ CZĘŚĆ DOKUMENTACJI PROJEKTOWEJ**

Dokumentacja pod nazwą: Projekt zagospodarowania terenu - TOM I (PZT) obejmuje następujące załączniki:

**A:**

włączone w oryginałach do egzemplarza nr 1 oraz w kopiach do egzemplarzy nr: 2, 3, 4 (wg numeracji spisu treści):

1. Informacja o załącznikach stanowiących integralną część dokumentacji
2. Oświadczenie projektanta o sporządzeniu projektu budowlanego.
3. Stwierdzenie przygotowania zawodowego.
4. Zaświadczenie z Izby Zawodowej ważne od 2016.01.01 od 2016.06.30
5. Zaświadczenie z Izby Zawodowej ważne od 2016.07.01 od 2016.12.31
6. Warunki techniczne nr ZT/420/10/2016 projektowania sieci kanalizacji sanitarnej w miejscowościach: Ludwikowo, Wyszyna, Mańkowo gm. Stara Biała wydane przez Gospodarkę Komunalną "Stara Biała".
7. Decyzja Nr 35/2015 o ustaleniu lokalizacji inwestycji celu publicznego wydana przez Wójta Gminy Stara Biała.
8. Wypis i wyrys z miejscowego planu zagospodarowania przestrzennego IR.PP.6724.1.89.2015 wydany przez Wójta Gminy Stara Biała.
9. Wypis i wyrys z miejscowego planu zagospodarowania przestrzennego IR.PP.6724.1.91.2015 wydany przez Wójta Gminy Stara Biała.
10. Wypis i wyrys z miejscowego planu zagospodarowania przestrzennego IR.PP.6724.1.92.2015 wydany przez Wójta Gminy Stara Biała.
15. Decyzja nr 274/04/2015 Mazowieckiego Zarządu Dróg Wojewódzkich w Warszawie
16. Uzgodnienie - pieczęć Mazowieckiego Zarządu Dróg Wojewódzkich w Warszawie Rejon Drogowy Gostynin - Płock z siedzibą w Gostyninie
17. Warunki techniczne zabezpieczenia istniejącej sieci teletechnicznej wydane przez Petrotel Sp. z o.o.
18. Pismo DP.5183.90.2016.AT Mazowieckiego Wojewódzkiego Konserwatora Zabytków

**B:**

oryginały dokumentów w odrębnych oprawkach (wg numeracji spisu treści):

11. Protokół z narady koordynacyjnej w dniu 2016-03-16 ZUD: GGN-III.6630.78.2016 z załącznikami mapowymi
12. Decyzja LI/32/2015 Zarządu Dróg Powiatowych w Płocku (znak:ZDP.T.431/63/2015) z załącznikami mapowymi
13. Decyzja LI/32-1/2015/2016 Zarządu Dróg Powiatowych w Płocku z załącznikami mapowymi
14. Pismo Zarządu Dróg Powiatowych ZDP.T.431/65/2016 o uzgodnieniu dokumentacji projektowej (z załącznikami w postaci dokumentacji).
19. Mapy do celów projektowych

**Kopie w/w dokumentów [B] włączono do każdego egzemplarza projektu zagospodarowania terenu.**

mgr inż. Grażyna Dzieglewska  
upr.proj. 82/92, upr.spr.1994  
upr.kons.1994, upr.wyl.86/94  
MAZ/IS/1173/2  
09-407 Płock, ul. Prusańców St.17/8

Grażyna Dzięglewska

(imię i nazwisko)

Płock, czerwiec 2016

(data)

09-407

Płock

(kod pocztowy)

(miejscowość)

Powstańców Styczniowych 17/8

(ulica)

(024)263-62-51

(telefon kontaktowy)

## OŚWIADCZENIE

W świetle art.20 ust.4 ustawy z dnia 7 lipca 1994 roku - Prawo budowlane (Dz.U.Nr207, poz.2016 z 2003r. z p.zm.), składam niniejsze oświadczenie, jako projektant\* / sprawdzający\* projektu budowlanego inwestycji pod nazwą:

*P. B. Sieć kanalizacji sanitarnej dla miejscowości Ludwikowo i Wyszyna.*

zlokalizowaną w: Ludwikowie, Wyszynie, Mańkowie, Ulaszewie

gmina:

Stara Biała

na działce (działkach)\* o nr ewidencyjnym gruntu:

**OBRĘB LUDWIKOWO:** 8, 9/14, 10/3, 11/3, 13/3, 13/6, 7/30, 16, 17/2, 25/49, 24/27, 25/1, 10/4, 9/27, 9/25, 9/10, 9/8, 11/5, 36/8, 7/9, 7/18, 7/35, 7/50, 7/51, 7/36, 7/31, 7/3, 7/2, 7/1, 12/12, 12/7, 21/16, 21/18, 13/18, 13/16, 13/19, 13/14, 14/8, 23/33, 24/28, 24/8, 25/18, 24/42, 24/46, 24/38, 24/31, 24/10, 23/34, 25/38, 25/44, 25/40, 25/31, 25/17, 27/2, 22/40, 22/39, 22/24, 22/14, 22/25, 22/29, 22/38, 28/4, 18/6, 19/5, 35/4, 20/16, 21/40, 21/15, 21/8, 21/10, 20/3, 21/32, 28/1, 17/3, 9/4, 10/2, 29/1, 30/1, 32/1, 33/4, 33/6, 32/4, 32/7, 31/4, 141/1  
**OBRĘB WYSZYNA:** 2, 143, 39, 147, 144/1, 144/2, 148/2, 81, 80, 79, 76/2, 75, 74, 146, 73, 72, 149/1, 149/5, 149/6, 156/4, 65/12, 65/2, 56, 50, 49, 48/1, 47, 46/6, 46/4, 33, 45, 44, 42/7, 42/2, 41, 40, 38/2, 38/1, 90, 141/3, 108/2, 99/2, 141/4, 141/5, 141/6, 151/13, 131/13, 131/15, 141/8, 138/11, 141/9, 140.  
**OBRĘB MAŃKOWO:** 16/1, 17, 13, 14, 18/1, 19/3, 20/5, 20/9, 20/8, 20/11, 40, 23/11, 23/12, 23/14, 23/16, 23/18, 23/10, 97, 86/6, 124/13, 111/6.  
**OBRĘB ULASZEWO:** 107/2, 107/3, 7/2, 50/6.

o sporządzeniu projektu budowlanego, zgodnie z obowiązującymi przepisami, w tym techniczno-budowlanymi, przeciwpożarowymi, BHP, sanitarnymi i Polskimi Normami oraz zasadami wiedzy technicznej. Projekt budowlany został zaprojektowany\* / sprawdzony\* na podstawie posiadanych uprawnień budowlanych w specjalności:

sieci i instalacje sanitarne

mgr inż. Grażyna Dzięglewska

upr.proj. 82/2, upr.spr. 1994

upr.kons. 1994, upr.wyk. 86/94

MAZ/S/17/02

09-407 Płock, ul. Powstańców St. 17/8

(pieczęć i podpis)

Oświadczenie załączam do wniosku z dnia:

Do przedmiotowego projektu budowlanego została, zgodnie z art.20 ust.1 pkt.1b, sporządzona informacja dotycząca bezpieczeństwa i ochrony zdrowia ze względu na specyfikę projektowanego obiektu budowlanego, uwzględniana w planie bezpieczeństwa i ochrony zdrowia zgodnie z art.21a ust.1 ustawy - Prawo budowlane (Dz.U.Nr 207, poz. 2016 z 2003r. z p.zm.) spełniająca wymagania „Rozporządzenia w sprawie informacji dotyczącej bezpieczeństwa i ochrony zdrowia oraz planu bezpieczeństwa i ochrony zdrowia” Ministra Infrastruktury z dnia 23 czerwca 2003 roku (Dz.U.Nr120, poz. 1126 z 2003 roku). \*\*

mgr inż. Grażyna Dzięglewska

upr.proj. 82/9, upr.spr. 1994

upr.kons. 1994, upr.wyk. 86/94

MAZ/S/17/02

09-407 Płock, ul. Powstańców St. 17/8

(pieczęć i podpis projektanta)

\* niepotrzebne skreślić.

\*\* wypełnia projektant zapewniający wzajemne skoordynowanie techniczne opracowań projektowych osób biorących udział w opracowaniu projektu budowlanego.

Nr ewid. .82/92.

## STWIERDZENIE PRZYGOTOWANIA ZAWODOWEGO

Na podstawie §2 ust.1 pkt.1, §4 ust.2..... i § 13 ust.1 pkt 4...  
lit. a, b, Rozporządzenia Ministra Gospodarki Terenowej i Ochrony  
Środowiska z dnia 20 lutego 1975r. w sprawie samodzielnych funkcji  
technicznych w budownictwie (Dz.U.Nr 8, poz.46 - zm. Dz.U.Nr 42  
poz.334 z 1988r. i Dz.U.Nr 69, poz.299 z 1991r.)

.....PANI Grażyna DZIEGLEWSKA.....

.....magister inżynier inżynierii środowiska.....

urodzony(a) dnia 14 lutego 1958r. w Pionkach.....

## o t r z y m u j e

stwierdzenie przygotowania zawodowego do wykonywania samodzielnej  
funkcji projektanta w specjalności instalacyjno-inżynieryjnej  
w zakresie:

- a/ sieci sanitarnych - obejmującej sieci wodociągowe, kanaliza-  
cyjne, gazowe i ciepłe uzbrojenia terenu,
- b/ instalacji sanitarnych - obejmującej instalacje wodociągowe,  
kanalizacyjne, gazowe, ciepłe i kli-  
matyzacyjno-wentylacyjne,
- c/ ochrony środowiska - obejmującej instalacje i urządzenia słu-  
żące do ochrony przed zanieczyszczeniem  
wód, gleby i powietrza atmosferycznego,  
łącznie ze związanymi z nimi konstrukcjami  
wsporczyymi.

Niniejsze stwierdzenie upoważnia do:

- 1/ sporządzania projektów sieci sanitarnych, instalacji sanitarnych  
oraz instalacji i urządzeń służących do ochrony środowiska,
- 2/ w budownictwie jednorodzinym, zagrodowym oraz innych budynków  
o kubaturze do 1000m<sup>3</sup> - do kierowania, nadzorowania i kontrolo-  
wania budowy, kierowania i kontrolowania wytwarzania konstrukcyj-  
nych elementów budowlanych oraz oceniania i badania stanu tech-  
nicznego sieci sanitarnych, instalacji sanitarnych oraz instala-  
cji i urządzeń służących do ochrony środowiska.-



Z up. WOJEWODY

mgr inż. arch. Stanisław Żurawski  
Dyrektor Wydziału Ciepł. Przestrzennosci  
Główny Architekt Wojewódzki

Za zgodność z oryginałem

PRYWATNA PRACOWNIA PROJEKTOWA  
SIECI I INSTALACJI SANITARNE  
SANITARNYCH  
mgr inż. Grażyna Dzieglewska





## Zaświadczenie

o numerze weryfikacyjnym:

MAZ-YSU-C6I-RZF \*

Pani GRAŻYNA DZIĘGLEWSKA o numerze ewidencyjnym MAZ/IS/4132/02  
adres zamieszkania ul. POWSTAŃCÓW STYCZNIOWYCH 17/8, 09-407 PŁOCK  
jest członkiem Mazowieckiej Okręgowej Izby Inżynierów Budownictwa i posiada wymagane  
ubezpieczenie od odpowiedzialności cywilnej.

Niniejsze zaświadczenie jest ważne od 2016-07-01 do 2016-12-31.

Zaświadczenie zostało wygenerowane elektronicznie i opatrzone bezpiecznym podpisem elektronicznym  
weryfikowanym przy pomocy ważnego kwalifikowanego certyfikatu w dniu 2016-06-07 roku przez:

Mieczysław Grodzki, Przewodniczący Rady Mazowieckiej Okręgowej Izby Inżynierów Budownictwa.

(Zgodnie art. 5 ust 2 ustawy z dnia 18 września 2001 r. o podpisie elektronicznym (Dz. U. 2001 Nr 130 poz. 1450) dane w postaci  
elektronicznej opatrzone bezpiecznym podpisem elektronicznym weryfikowanym przy pomocy ważnego kwalifikowanego certyfikatu są  
równoważne pod względem skutków prawnych dokumentom opatrzonym podpisami własnoręcznymi.)

Za zgodność z oryginałem

PRYWATNA PRACOWNIA PROJEKTOWA  
SIECI I INSTALACJE SANITARNE  
mgr inż. Grażyna Dzięglewska

\* Weryfikację poprawności danych w niniejszym zaświadczeniu można sprawdzić za pomocą numeru weryfikacyjnego zaświadczenia na  
stronie Polskiej Izby Inżynierów Budownictwa [www.piib.org.pl](http://www.piib.org.pl) lub kontaktując się z biurem właściwej Okręgowej Izby Inżynierów  
Budownictwa.



**Prywatna Pracownia Projektowa  
Sieci i Instalacje Sanitarne „SANICO”  
ul. Powstańców 17/8  
09-407 Plock**

### Warunki techniczne

projektowania sieci kanalizacji sanitarnej w miejscowościach:

**Ludwikowo, Wyszyna i Mańkowo gm. Stara Biala.**

1. W pasie drogowym dz. nr. ew. 111/6 w miejscowości Mańkowo przebiega sieć kanalizacji sanitarnej  $\varnothing$  200 ze studnią rewizyjną o rzędnej dna przepływu ścieków 104,89, do której można zaprojektować odprowadzenie ścieków z miejscowości: Ludwikowo, Wyszyna i Mańkowo.

Odprowadzenie kanalizacji sanitarnej z Ludwikowa zaprojektować w pasie drogowym dz. o nr ew. 141/3, 108/2, 99/2, 141/4, 141/5, 141/6, 151/13, 131/13, 131/15, 141/8, 138/11, 141/9, 140 w miejscowości Wyszyna oraz dz. o nr ew. 97, 86/6, 124/13 w miejscowości Mańkowo.

Sieć kanalizacji sanitarnej w miejscowości Ludwikowo przyjąć jako główną zlewnie. Kanalizację sanitarną projektować wzdłuż dróg gminnych oraz wzdłuż pasa drogowego grogi powiatowej.

Sieć kanalizacji sanitarnej w miejscowości Wyszyna zaprojektować wzdłuż drogi powiatowej nr 39 w kierunku Ludwikowa.

Sieć kanalizacji sanitarnej w miejscowości Mańkowo zaprojektować wzdłuż drogi powiatowej 16/1 oraz drogi wojewódzkiej nr 40, kończąc na wysokości posesji nr 23/10. Ścieki odprowadzić w kierunku Ludwikowa.

Sieć kanalizacji sanitarnej ww. miejscowościach zaprojektować z rur kamionkowych uszczelnianych na uszczelki lub z rur litych z polipropylenu spełniających wymagania normy PN-EN-1852 o sztywności obwodowej min SN8. Na sieci kanalizacyjnej zaprojektować zbiorcze studnie rewizyjne z kręgów żelbetowych min  $\varnothing$ 1000 łączonych na uszczelkę, włazy zaprojektować kanałowe z wypełnieniem betonowym z zabezpieczeniem antyobrotowym i wkładką tłumiącą, w niektórych przypadkach dopuszcza się montaż studni z tworzywa sztucznego.



ul. Jana Kazimierza 1, 09-411 Biała, powiat płocki, woj. mazowieckie

tel.: 24 366-87-25, fax: 24 365-61-65, e-mail: gk@starabiala.pl, www.starabiala.pl

Od poszczególnych studni rewizyjnych na projektowanej sieci kanalizacji sanitarnej, należy zaprojektować przyłącza kanalizacji sanitarnej do działek. Przyłącze zaprojektować z litych rur z polipropylenu spełniających wymagania normy PN-EN-1852 o sztywności obwodowej min SN8. Przyłącze kanalizacyjne zakończyć w odległości ok. 1,5 m od granicy działki studnią rewizyjną z kręgów żelbetowych min  $\varnothing 1200$  lub z tworzywa sztucznego o średnicy min  $\varnothing 315$ .

Z powodu braku możliwości wykonania w całości kanalizacji sanitarnej grawitacyjnej, należy zaprojektować odcinki sieci kanalizacji ciśnieniowej wraz z przepompowniami ścieków.

Przepompownie zaprojektować jako jednokomorową wykonaną z polimerobetonu wyposażoną w dwie pompy. Sterowanie musi współgrać z obecnym programem zainstalowanym u inwestora do zdalnego odczytu danych. Przepompownie należy zaprojektować w takim miejscu, aby była możliwość bezproblemowego dojazdu specjalistycznego samochodu typu Wuko. Przepompownie powinny zostać zabezpieczone antywłamaniowo.

2. Warunki techniczne ważne są do dnia 08.02.2018r



Andrzej Buczewski  
Prezesa Zarządu Spółki

Otrzymują:

adresat

a/a

Sprawę prowadzi: Łukasz Mirecki, tel. 24-366-87-25

**Decyzja Nr 35/2015**

**o ustaleniu lokalizacji inwestycji celu publicznego**

Na podstawie art. 104 oraz 107 z uwzględnieniem art. 9, art. 10 i art. 11 ustawy z dnia 14 czerwca 1960 roku Kodeks postępowania administracyjnego (Dz. U. z 2013 r., poz. 267 z późn. zm.) oraz art. 4 ust. 2 pkt 1, art. 50 ust. 1 i art. 54 ustawy z dnia 27 marca 2003 roku o planowaniu i zagospodarowaniu przestrzennym (Dz. U. z 2015 r., poz. 199 z późn. zm.), a także rozporządzenia Ministra Infrastruktury z dnia 26 sierpnia 2003 roku w sprawie oznaczeń i nazewnictwa stosowanych w decyzji o ustaleniu lokalizacji inwestycji celu publicznego oraz w decyzji o warunkach zabudowy (Dz. U. z 2003 r., Nr 164, poz. 1589),

**po rozpatrzeniu wniosku z dnia 29 września 2015 roku,**

Gospodarki Komunalnej „Stara Biała” Sp. z o.o., z siedzibą przy ul. Jana Kazimierza 1, 09-411 Biała, w sprawie wydania decyzji o ustalenie lokalizacji inwestycji celu publicznego pod nazwą: budowa kanalizacji sanitarnej dla miejscowości Ludwikowo i Wyszyna, przewidzianej do realizacji na działkach oznaczonych nr ewid.:

- 8, 9/14, 10/3, 13/3, 13/6, 7/30, 16, 17/2, 25/49, 25/1, 10/4, 9/27, 9/25, 9/10, 9/8, 36/8, 7/9, 7/18, 7/50, 7/54, 7/53, 7/31, 7/3, 7/2, 7/1, 12/12, 12/7, 13/18, 13/16, 13/19, 13/14, 14/8, 25/18, 24/42, 24/46, 24/38, 24/31, 25/38, 25/44, 25/40, 25/31, 25/17, 27/2, 22/40, 22/39, 22/24, 22/14, 22/25, 22/29, 22/38, 28/4, 18/6, 19/5, 35/4, 21/8, 28/1, 17/3, 9/4, 10/2, 29/1, 30/1, 32/1, 33/4, 33/6, 32/4, 32/7, 31/4, obręb Ludwikowo,
  - 2, 143, 39, 147, 144/1, 144/2, 148/2, 81, 80, 79, 76/2, 75, 74, 146, 73, 72, 149/1, 149/5, 149/6, 156/4, 65/12, 65/2, 56, 50, 49, 48/1, 47, 46/6, 46/8, 46/4, 33, 45, 44, 42/7, 42/2, 41, 40, 38/2, 38/1, 90, 141/3, 108/2, 99/2, 141/4, 141/5, 141/6, 151/13, 131/13, 131/15, 141/8, 138/11, 141/9, 140, obręb Wyszyna,
  - 16/1, 17, 13, 14, 18/1, 19/3, 20/5, 20/9, 20/8, 20/11, 40, 23/11, 23/12, 23/14, 23/16, 23/18, 23/10, obręb Mańkowo,
  - 107/2, 107/3, 7/2, 50/6, obręb Ułaszewo,
- gmina Stara Biała, powiat płocki, województwo mazowieckie,

**ustalam**

**wymagania dotyczące zabudowy i zagospodarowania terenu**

**dla inwestycji celu publicznego o znaczeniu gminnym polegającej na:**

**budowie kanalizacji sanitarnej dla miejscowości Ludwikowo i Wyszyna, przewidzianej do realizacji na działkach oznaczonych nr ewid.:**

- 8, 9/14, 10/3, 13/3, 13/6, 7/30, 16, 17/2, 25/49, 25/1, 10/4, 9/27, 9/25, 9/10, 9/8, 36/8, 7/9, 7/18, 7/50, 7/54, 7/53, 7/31, 7/3, 7/2, 7/1, 12/12, 12/7, 13/18, 13/16, 13/19, 13/14, 14/8, 25/18, 24/42, 24/46, 24/38, 24/31, 25/38, 25/44, 25/40, 25/31, 25/17, 27/2, 22/40, 22/39, 22/24, 22/14, 22/25, 22/29, 22/38, 28/4, 18/6, 19/5, 35/4, 21/8, 28/1, 17/3, 9/4, 10/2, 29/1, 30/1, 32/1, 33/4, 33/6, 32/4, 32/7, 31/4, obręb Ludwikowo,
  - 2, 143, 39, 147, 144/1, 144/2, 148/2, 81, 80, 79, 76/2, 75, 74, 146, 73, 72, 149/1, 149/5, 149/6, 156/4, 65/12, 65/2, 56, 50, 49, 48/1, 47, 46/6, 46/8, 46/4, 33, 45, 44, 42/7, 42/2, 41, 40, 38/2, 38/1, 90, 141/3, 108/2, 99/2, 141/4, 141/5, 141/6, 151/13, 131/13, 131/15, 141/8, 138/11, 141/9, 140, obręb Wyszyna,
  - 16/1, 17, 13, 14, 18/1, 19/3, 20/5, 20/9, 20/8, 20/11, 40, 23/11, 23/12, 23/14, 23/16, 23/18, 23/10, obręb Mańkowo,
  - 107/2, 107/3, 7/2, 50/6, obręb Ułaszewo,
- gmina Stara Biała, powiat płocki, województwo mazowieckie,

**na rzecz:**

**Gospodarki Komunalnej „Stara Biała” Sp. z o.o.,  
z siedzibą przy ul. Jana Kazimierza 1, 09-411 Biała.**

Po przeprowadzeniu przez tutejszy organ administracji publicznej, zgodnie z art. 53 ust. 3 pkt 1 i pkt 2 ustawy o planowaniu i zagospodarowaniu przestrzennym analizy warunków i zasad zagospodarowania terenu oraz jego zabudowy, wynikających z przepisów odrębnych oraz stanu faktycznego i prawnego terenu, na którym przewiduje się realizację inwestycji, określając te wymagania w następujący sposób:

**1. Ustalenia dotyczące rodzaju zabudowy**

**1.1. rodzaj zabudowy:**

- urządzenia infrastruktury technicznej, o których mowa w art. 143 ust. 2 ustawy z dnia 21 sierpnia 1997 roku o gospodarce nieruchomościami (Dz. U. z 2015 r., poz. 782 z późn. zm.).

**2. Ustalenia dotyczące funkcji zabudowy i zagospodarowania terenu**

Na obszarze terenu wskazanego we wniosku ustala się:

**2.1. budowę kanalizacji sanitarnej.**

**3. Ustalenia dotyczące warunków i wymagań kształtowania ładu przestrzennego**

- 3.1. dla budowy obiektu liniowego i urządzeń infrastruktury technicznej nie ustala się parametrów i wskaźników kształtowania zabudowy, w tym: linii zabudowy, wskaźnika wielkości powierzchni nowej zabudowy, szerokości elewacji frontowej, wysokości górnej krawędzi elewacji frontowej, jej gzymsu lub atyki, geometrii dachu.**



#### **4. Ustalenia dotyczące ochrony środowiska, przyrody i krajobrazu**

- 4.1. inwestycja na etapie przygotowania i realizacji winna być prowadzona z zachowaniem przepisów ustawy z dnia 27 kwietnia 2001 roku Prawo ochrony środowiska (Dz. U. z 2013 r., poz. 1232 z późn. zm.),
- 4.2. Wójt Gminy Stara Biała decyzją o środowiskowych uwarunkowaniach nr RGK.6220.14.2015 z dnia 31 sierpnia 2015 roku orzekł, że dla przedsięwzięcia polegającego na budowie kanalizacji sanitarnej dla miejscowości Ludwikowo i Wyszyna nie było potrzeby przeprowadzania oceny oddziaływania na środowisko oraz określił środowiskowe uwarunkowania dla przedsięwzięcia,
- 4.3. inwestycja znajduje się w otulinie Brudzeńskiego Parku Krajobrazowego, dla którego obowiązują ustalenia rozporządzenia Wojewody w sprawie Brudzeńskiego Parku Krajobrazowego nr 5 z dnia 4 kwietnia 2005 roku (Dziennik Urzędowy Województwa Mazowieckiego z 9 kwietnia 2005 r. Nr 75, poz. 1974), zatem przy realizacji inwestycji należy stosować przepisy ustawy z dnia 16 kwietnia 2004 roku o ochronie przyrody (Dz. U. z 2013 r., poz. 627 z późn. zm.),
- 4.4. odpady powstałe podczas prac budowlanych należy przekazać firmie posiadającej uregulowany stan prawny w zakresie gospodarki odpadami lub zagospodarować na zasadach określonych w rozporządzeniu Ministra Środowiska z dnia 21 kwietnia 2006 roku w sprawie listy rodzajów odpadów, które posiadacz odpadów może przekazywać osobom fizycznym lub jednostkom organizacyjnym niebędącym przedsiębiorcami, oraz dopuszczalnych metod ich odzysku (Dz. U. z 2006 r. Nr 75, poz. 527 z późn. zm.).

#### **5. Ustalenia dotyczące ochrony dziedzictwa kulturowego i zabytków oraz dóbr kultury współczesnej**

- 5.1. Gmina Stara Biała nie prowadzi spisu dóbr kultury współczesnej,
- 5.2. przedmiotowa inwestycja może być zlokalizowana na obszarze występowania stanowisk archeologicznych podlegających ochronie na mocy art. 6 ust. 1 pkt 3 ustawy z dnia 23 lipca 2003 roku o ochronie zabytków i opiece nad zabytkami (Dz. U. z 2014 r., poz. 1446 z późn. zm.).

#### **6. Ustalenia dotyczące obsługi w zakresie komunikacji i infrastruktury technicznej**

- 6.1. odprowadzenie ścieków sanitarnych do gminnej kanalizacji sanitarnej na warunkach wskazanych przez zarządcę sieci.

#### **7. Ustalenia dotyczące ochrony interesów osób trzecich**

- 7.1. obiekt budowlany oraz związane z nim urządzenia budowlane należy, biorąc pod uwagę przewidywany okres użytkowania, projektować i budować w sposób określony w przepisach, w tym techniczno-budowlanych oraz zgodnie z zasadami wiedzy technicznej i obowiązkami nałożonymi przepisami ustawy z dnia 7 lipca 1994 roku Prawo budowlane (Dz. U. z 2013 r., poz. 1409 z późn. zm.), a w szczególności zapewniając:
  - odpowiednie warunki higieniczne i zdrowotne oraz ochrony środowiska,
  - ochronę przed hałasem i drganiami,
  - poszanowanie, występujących w obszarze oddziaływania obiektu, uzasadnionych interesów osób trzecich, w tym, zapewnienie dostępu do drogi publicznej,
- 7.2. zamierzenie budowlane:
  - nie może pozbawić dostępu do drogi publicznej użytkowników istniejących budynków oraz możliwości przejazdu pojazdów ratowniczych,
  - nie może ograniczyć możliwości korzystania z wody, kanalizacji, energii elektrycznej oraz ze środków łączności, w trakcie przebudowy istniejącej infrastruktury podziemnej należy zapewnić rozwiązania zastępcze na czas trwania budowy,
- 7.3. w przypadku kolizji planowej inwestycji z urządzeniami melioracji wodnych należy przestrzegać zapisów ustawy z dnia 18 lipca 2001 roku Prawo wodne (Dz. U. z 2015 r., poz. 469) oraz wykonać działania zapewniające ochronę urządzeń melioracyjnych przy realizacji inwestycji - w uzgodnieniu zakresu tych działań z Wojewódzkim Zarządem Melioracji i Urządzeń Wodnych,
- 7.4. projekt budowlany nie może naruszać przepisów ustawy z dnia 21 marca 1985 roku o drogach publicznych (Dz. U. z 2015 r., poz. 460 z późn. zm.) oraz rozporządzenia Ministra Transportu i Gospodarki Morskiej z dnia 2 marca 1999 roku w sprawie warunków technicznych, jakim powinny odpowiadać drogi publiczne i ich usytuowanie (Dz. U. z 1999 r. Nr 43, poz. 430 z późn. zm.),
- 7.5. zamierzenie budowlane winno być projektowane, budowane i użytkowane zgodnie z przepisami, w tym m.in.:
  - ustawą z dnia 7 lipca 1994 roku Prawo budowlane (Dz. U. z 2013 r., poz. 1409 z późn. zm.),
  - rozporządzeniem Ministra Transportu, Budownictwa i Gospodarki Morskiej z dnia 25 kwietnia 2012 roku w sprawie szczegółowego zakresu i formy projektu budowlanego (Dz. U. z 2012 r., poz. 462 z późn. zm.),
  - ustawą z dnia 9 czerwca 2011 roku Prawo geologiczne i górnicze (Dz. U. z 2015 r., poz. 196).

#### **8. Ustalenia dotyczące granic i sposobów zagospodarowania terenów i obiektów podlegających ochronie ustalonych na podstawie odrębnych przepisów, w tym terenów górniczych, a także narażonych na niebezpieczeństwo powodzi oraz zagrożonych osuwaniem się mas ziemnych:**

- 8.1. planowana inwestycja zlokalizowana jest poza zasięgiem obszarów narażonych na niebezpieczeństwo powodzi, o których mowa w art. 88d ust. 2 ustawy Prawo wodne (Dz. U. z 2015 r., poz. 469), zgodnie z mapami zagrożenia powodziowego sporządzonymi przez Prezesa Krajowego Zarządu Gospodarki Wodnej,
- 8.2. inwestycja znajduje się częściowo na terenie narażonym na osuwanie się mas ziemnych zgodnie z bazą danych SOPO - Systemu Osłony Przeciwosuwiskowej. W przypadku takiego terenu - mając na względzie występowanie złożonych i skomplikowanych warunków gruntowych - na etapie projektowania należy uzyskać stosowne rozstrzygnięcia wynikające z przepisów ustawy Prawo budowlane, a każdorazowo powinno być wymagane ustalenie geotechnicznych warunków

posadowienia obiektu budowlanego, zgodnie z wymogami rozporządzenia Ministra Spraw Wewnętrznych i Administracji z dnia 27.04.2012 r. w sprawie ustalania geotechnicznych warunków posadowienia obiektów budowlanych (Dz. U. z 2012 r., poz. 463). Kategorię geotechniczną całego obiektu budowlanego lub jego poszczególnych części określa projektant obiektu budowlanego na podstawie badań geotechnicznych gruntu, których zakres uzgadnia z wykonawcą specjalistycznych robót geotechnicznych. W przypadku obiektów budowlanych trzeciej kategorii geotechnicznej oraz w złożonych warunkach gruntowych drugiej kategorii wykonuje się dodatkowo dokumentację geologiczno-inżynierską, zgodnie z wymogami ustawy Prawo geologiczne i górnicze.

- 8.3. inwestycja nie znajduje się na terenie górniczym,
- 8.4. teren nie wymaga zgody na zmianę przeznaczenia gruntów rolnych i leśnych na cele nierolne i nieleśne wynikające z przepisów regulujących zasady ochrony gruntów rolnych i leśnych oraz rekultywacji i poprawiania wartości użytkowej gruntów, wynikających z przepisów ustawy z dnia 3 lutego 1995 roku o ochronie gruntów rolnych i leśnych (Dz. U. z 2015 r., poz. 909 z późn. zm.), gdyż działki:
- w Planie Ogólnym Zagospodarowania Przestrzennego Gminy Stara Biała, który utracił swą ważność na podstawie art. 87 ust. 3 ustawy o planowaniu i zagospodarowaniu przestrzennym, zlokalizowane były na terenie:
    - A.MR - o dominującej funkcji mieszkaniowej zagrodowej z możliwością lokalizacji nierolniczego budownictwa mieszkaniowego, usługowego i rzemiosła produkcyjnego pod warunkiem, że nie koliduje to z podstawową rolniczą funkcją terenu,
    - A.MN - o dominującej funkcji mieszkaniowej z możliwością lokalizacji funkcji usługowej wbudowanej w budynki mieszkalne lub realizowanej jako obiekty wolnostojące na wydzielonych działkach,
    - O.R - upraw rolnych, gdzie dopuszcza się lokalizację nowej zabudowy zagrodowej oraz funkcji produkcyjno-składowych i usługowych a także wydzielenie pojedynczych działek budowlanych, przy istniejących siedliskach,
    - drogi gminnej nr 17 (obecnie nr 291311W), lokalnej o szerokości w liniach rozgraniczających 15,0m,
    - drogi wojewódzkiej nr 31187 (obecnie powiatowej nr 2907W), zbiorczej o szerokości w liniach rozgraniczających 25,0m,
    - drogi krajowej regionalnej nr 559 (obecnie wojewódzkiej nr 559), głównej o szerokości w liniach rozgraniczających 30,0m,
  - położone są na terenie: dr - drogi, B - tereny mieszkaniowe, Bi - inne tereny zabudowane, RIIIb, RIVa, RIVb, RV, RVI - grunty orne, PsV, PsVI - pastwiska trwałe, ŁV - łąki trwałe, N - nieużytki, S-RIIIb, S-RIVa, S-RIVb, S-RV - sady, Br-RIIIb, Br-RIVa, Br-RIVb, Br-RVI, Br-RV, Br-PsV - grunty rolne zabudowane, W - rowy, LsVI (część dz. 22/39 - obręb Ludwikowo),
  - planowana inwestycja nie spowoduje zmiany przeznaczenia gruntu rolnego i leśnego na cele nierolne i nieleśne,
  - budowa oraz użytkowanie podziemnych obiektów liniowych nie spowoduje wyłączenia gruntów leśnych z produkcji, jeśli zlokalizowane zostaną: w pasie drogi leśnej, w linii podziału powierzchniowego, przy ścianie drzewostanu w niezalesionym pasie o szerokości do 2m i nie jest planowane jego odnowienie/zalesienie, a grunt, po zakończeniu realizacji inwestycji zostanie przywrócony do stanu poprzedniego,
  - dopuszcza się realizację inwestycji liniowych w gruncie leśnym porośniętym drzewostanem z zastrzeżeniem, że istniejący drzewostan nie zostanie uszkodzony, a w przyszłości na gruncie tym będzie możliwość prowadzenia gospodarki leśnej w zakresie ustalonym w planie urządzenia lasu.

## **9. Linie rozgraniczające teren inwestycji:**

- 9.1. zgodnie z art. 54 pkt 3) ustawy z dnia 27 marca 2003 roku o planowaniu i zagospodarowaniu przestrzennym (Dz. U. z 2015 r., poz. 199 z późn. zm.) linie rozgraniczające teren inwestycji, wyznaczone zostały na mapach w skali 1:500 i 1:2000, stanowiące załączniki Nr 1, 2, 3, 4, 5 do niniejszej decyzji, z zastrzeżeniem art. 52 ust. 2 pkt 1) ww. ustawy.

## **UZASADNIENIE**

Gospodarka Komunalna „Stara Biała” Sp. z o.o., z siedzibą przy ul. Jana Kazimierza 1, 09-411 Biała, w dniu 29 września 2015 roku, zwróciła się o wydanie decyzji o ustaleniu lokalizacji inwestycji celu publicznego dla inwestycji p.n.: budowa kanalizacji sanitarnej dla miejscowości Ludwikowo i Wyszyna, przewidzianej do realizacji na działkach oznaczonych nr ewid.:

- 8, 9/14, 10/3, 13/3, 13/6, 7/30, 16, 17/2, 25/49, 25/1, 10/4, 9/27, 9/25, 9/10, 9/8, 36/8, 7/9, 7/18, 7/50, 7/54, 7/53, 7/31, 7/3, 7/2, 7/1, 12/12, 12/7, 13/18, 13/16, 13/19, 13/14, 14/8, 25/18, 24/42, 24/46, 24/38, 24/31, 25/38, 25/44, 25/40, 25/31, 25/17, 27/2, 22/40, 22/39, 22/24, 22/14, 22/25, 22/29, 22/38, 28/4, 18/6, 19/5, 35/4, 21/8, 28/1, 17/3, 9/4, 10/2, 29/1, 30/1, 32/1, 33/4, 33/6, 32/4, 32/7, 31/4, obręb Ludwikowo,
- 2, 143, 39, 147, 144/1, 144/2, 148/2, 81, 80, 79, 76/2, 75, 74, 146, 73, 72, 149/1, 149/5, 149/6, 156/4, 65/12, 65/2, 56, 50, 49, 48/1, 47, 46/6, 46/8, 46/4, 33, 45, 44, 42/7, 42/2, 41, 40, 38/2, 38/1, 90, 141/3, 108/2, 99/2, 141/4, 141/5, 141/6, 151/13, 131/13, 131/15, 141/8, 138/11, 141/9, 140, obręb Wyszyna,
- 16/1, 17, 13, 14, 18/1, 19/3, 20/5, 20/9, 20/8, 20/11, 40, 23/11, 23/12, 23/14, 23/16, 23/18, 23/10, obręb Mańkowo,
- 107/2, 107/3, 7/2, 50/6, obręb Ułaszewo,

gmina Stara Biała, powiat płocki, województwo mazowieckie.

Zgodnie z art. 53 ust. 1 ustawy z dnia 27 marca 2003 roku o planowaniu i zagospodarowaniu przestrzennym w dniu 14 października 2015 roku, Wójt Gminy Stara Biała zawiadomił na piśmie strony postępowania administracyjnego, którymi są inwestor, właściciele oraz użytkownicy wieczystości nieruchomości, o wszczęciu postępowania w sprawie wydania decyzji o ustalenie lokalizacji inwestycji celu publicznego dla przedmiotowej inwestycji. Pozostałe strony zawiadomił w drodze obwieszczenia zamieszczonego na stronie internetowej i na tablicach ogłoszeń Urzędu Gminy Stara Biała i sołtysów wsi Ludwikowo i Ulaszewo, Wyszyna, Mańkowo. W trakcie prowadzonego postępowania nie zgłoszono uwag i innych wniosków.

Inwestycja celu publicznego jest lokalizowana, w przypadku braku planu miejscowego, w drodze decyzji o ustaleniu lokalizacji inwestycji celu publicznego, zgodnie z art. 50 ustawy o planowaniu i zagospodarowaniu przestrzennym, poprzedzone analizą właściwego organu, na podstawie art. 53 ust. 3, warunków i zasad zagospodarowania terenu oraz jego zabudowy, wynikających z przepisów odrębnych, a także stanu faktycznego i prawnego terenu, na którym przewiduje się realizację inwestycji, z uwzględnieniem przepisów rozporządzenia Ministra Infrastruktury z dnia 26 sierpnia 2003 roku w sprawie oznaczeń i nazewnictwa stosowanych w decyzji o ustaleniu lokalizacji inwestycji celu publicznego oraz w decyzji o warunkach zabudowy (Dz. U. z 2003 r. Nr 164, poz. 1589).

W myśl art. 2 pkt 5 ustawy z dnia 27 marca 2003 roku o planowaniu i zagospodarowaniu przestrzennym przez inwestycję celu publicznego należy rozumieć działania o znaczeniu lokalnym (gminnym) i ponadlokalnym (powiatowym, wojewódzkim i krajowym), a także krajowym (obejmującym również inwestycje międzynarodowe i ponadregionalne), bez względu na status podmiotu podejmującego te działania oraz źródła ich finansowania, stanowiące realizację celów o których mowa w art. 6 ustawy z dnia 21 sierpnia 1997 roku o gospodarce nieruchomościami (Dz. U. z 2015 r., poz. 782 z późn. zm.). Stosowanie do art. 6, pkt 3) ww. ustawy, celem publicznym jest budowa i utrzymywanie publicznych urządzeń służących do zaopatrzenia ludności w wodę, gromadzenia, przesyłania, oczyszczania i odprowadzania ścieków oraz odzysku i unieszkodliwiania odpadów, w tym ich składowania.

Na podstawie ustaleń nieobowiązującego Planu Ogólnego Zagospodarowania Przestrzennego Gminy Stara Biała, teren objęty liniami rozgraniczającymi teren inwestycji nie był przeznaczony na realizację inwestycji celu publicznego stanowiącego zadanie rządowe lub samorządowe w rozumieniu art. 53 ust. 4 pkt 10 i 10a ustawy o planowaniu i zagospodarowaniu przestrzennym.

Po dokonaniu analizy warunków i zasad zagospodarowania terenu oraz jego zabudowy wynikających z przepisów odrębnych oraz analizie stanu faktycznego i prawnego, a także po uzgodnieniu decyzji o warunkach zabudowy i zagospodarowania terenu z właściwymi organami, oraz uwzględnieniu uwag, zastrzeżeń i opinii właściwych organów i stron postępowania, ustalono, że wniosek spełnia wymogi do wydania decyzji w przedmiocie ustalenia lokalizacji inwestycji celu publicznego dla przedmiotowej inwestycji.

W myśl art. 56 ustawy z dnia 27 marca 2003 roku o planowaniu i zagospodarowaniu przestrzennym nie można odmówić ustalenia lokalizacji inwestycji celu publicznego, jeżeli zamierzenie inwestycyjne jest zgodne z przepisami odrębnymi. Przepis art. 1 ust. 2 ww. ustawy nie może stanowić wyłącznej podstawy odmowy lokalizacji inwestycji celu publicznego.

**Zgodnie z powyższymi ustaleniami okoliczności faktycznych i prawnych, nie można odmówić ustalenia warunków zabudowy i zagospodarowania terenu, w związku z tym, orzeczono, jak w sentencji.**

**Od decyzji wydanej w pierwszej instancji przysługuje stronom prawo wniesienia odwołania do Samorządowego Kolegium Odwoławczego w Płocku za pośrednictwem Wójta Gminy Stara Biała w terminie czternastu dni od dnia jej doręczenia.**

**Odwołanie od decyzji o ustaleniu lokalizacji inwestycji celu publicznego powinno zawierać zarzuty odnoszące się do decyzji, określać istotę i zakres żądania będącego przedmiotem odwołania oraz wskazywać dowody uzasadniające to żądanie.**

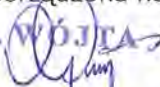
## POUCZENIE

1. Roboty budowlane można rozpocząć jedynie na podstawie decyzji o pozwoleniu na budowę, z zastrzeżeniem art. 29-31 ustawy z dnia 7 lipca 1994 roku Prawo budowlane (Dz. U. z 2013 r. poz. 1409 z późn. zm.).
2. Niniejsza decyzja wiąże organ właściwy do wydania pozwolenia na budowę.
3. Decyzja niniejsza wygaśnie jeżeli:
  - inny wnioskodawca uzyskał pozwolenie na budowę,
  - dla tego terenu uchwalono plan miejscowy, którego ustalenia są inne niż w wydanej decyzji.
4. Nie stwierdza się wygaśnięcia decyzji jeżeli została wydana ostateczna decyzja o pozwoleniu na budowę.
5. Nie uchyla się decyzji o ustaleniu lokalizacji inwestycji celu publicznego w przypadku wznowienia postępowania na podstawie art. 145 § 1 pkt 4 Kodeksu postępowania administracyjnego, jeżeli upłynęło 12 miesięcy od dnia jej doręczenia lub ogłoszenia.

Pobrano opłatę skarbową w wysokości 107,00 zł zgodnie z ustawą z dnia 16 listopada 2006 r. o opłacie skarbowej (Dz. U. z 2015 r., poz. 783 z późn. zm.).

### Załącznik:

- Część graficzna sporządzona na mapach w skali 1:500 i 1:2000 - załączniki Nr 1, 2, 3, 4, 5

z up.   
Aleksandra Cylińska  
SEKRETARZ GMINY

Decyzja stała się ostateczna  
w dniu ... 18. 12. 2015 r. ...  
Biała, dnia 18. 12. 2015 r. ...

  
WÓJT  
Sławomir Wawerzyński

### **Otrzymują:**

1. Gospodarka Komunalna „Stara Biała” Sp. z o.o., ul. Jana Kazimierza 1, 09-411 Biała


### **Strony postępowania bez załączników graficznych Nr 1, 2, 3, 4 i 5, które są dostępne do wglądu w Urzędzie Gminy Stara Biała, pok. nr 2**

2. P. Grzegorz Sochalewski,
3. Powiat Płocki,
4. Zarząd Dróg Powiatowych,
5. P. Adam Dyszkiewicz,
6. P. Bożena Bartnicka,
7. P. Monika Bartnicka,
8. P. Bartosz Bartnicki,
9. P.P. Andrzej i Barbara Matuszewscy,
10. P.P. Małgorzata i Tomasz Bętlejewscy,
11. P. Anna Szymańska,
12. P. Bogusław Szymański,
13. P. Paweł Chrapkowski,
14. P. Łukasz Chrapkowski,
15. P.P. Mirosława i Zygmunt Chęccy,
16. P.P. Edyta i Marcin Malinowscy,
17. P. Hanna Kobierzycka,
18. P.P. Małgorzata i Zbigniew Żółtowski,
19. P.P. Anna i Andrzej Gmurczyk,
20. P.P. Małgorzata i Piotr Mordzak,
21. P. Anna Ostrzycka,
22. P. Artur Zgorzelski,
23. P. Lech Chrapkowski,
24. P. Krzysztof Sochalewski,
25. P.P. Katarzyna i Jacek Kapuścińscy,
26. P.P. Kazimiera i Jan Jankowscy,
27. P.P. Elżbieta i Wojciech Szczęsny,
28. P. Rafał Graczykowski,
29. P. Andrzej Wiśniewski,
30. P. Marian Sztupecki,
31. P. Anna Łyzińska,
32. P. Nikola Łyzińska,
33. P. Jakub Łyziński,
34. P.P. Monika i Grzegorz Kapuścińscy,
35. P. Marek Dylewski,
36. RGK Sp. z o.o.,
37. P.P. Grażyna i Jerzy Chojnacy,
38. P.P. Anna i Krzysztof Kapuścińscy,
39. P. Kamil Różański,
40. P. Janusz Jagielski,
41. P.P. Elżbieta i Jarosław Korzeniewscy,
42. P.P. Zofia i Andrzej Sobolewscy,
43. P. Henryka Synowicz,
44. P.P. Małgorzata i Stanisław Synowicz,
45. P.P. Agnieszka i Marek Synowicz,
46. P.P. Maria i Jan Lewandowscy,
47. P.P. Urszula i Marek Przybyłscy,
48. P. Ewa Gretkowska,
49. P. Mariusz Gretkowski,
50. P. Justyna Kukowska,
51. P. Elżbieta Kukowska,
52. Województwo Mazowieckie,
53. P.P. Grażyna i Jarosław Jaszczak,
54. P.P. Stanisława i Stanisław Cieślińscy,
55. P.P. Agnieszka i Rafał Kluczyńscy,
56. P.P. Anna i Józef Kapuścińscy,
57. IR.GP - Gmina Stara Biała - a/a.

### **Do wiadomości:**

1. Marszałek Województwa Mazowieckiego w Warszawie  
ul. Brechta 3, 03-719 Warszawa<sup>1</sup>

**LEGENDA:**

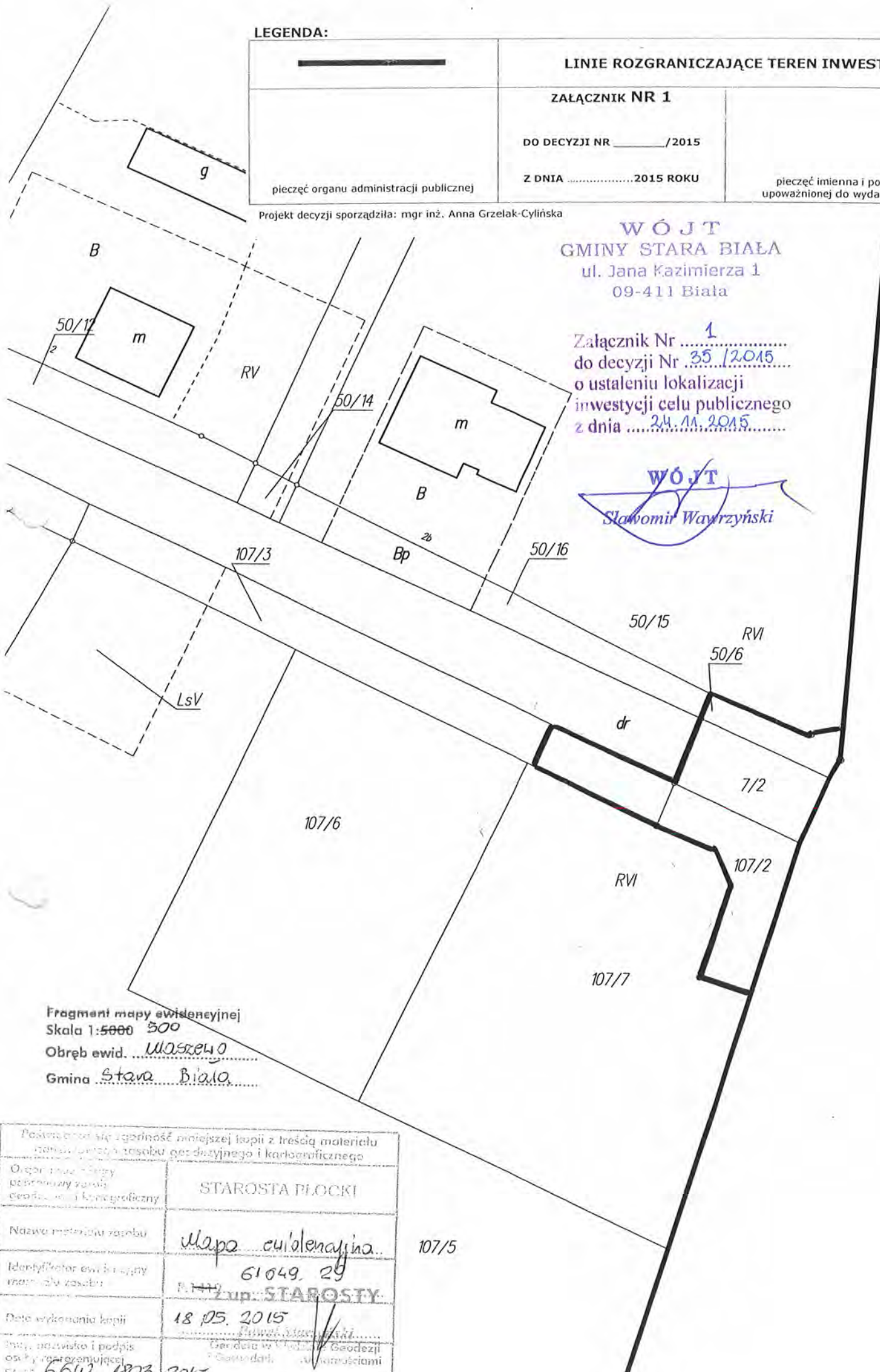
	<b>LINIE ROZGRANICZAJĄCE TEREN INWESTYCJI</b>	
pieczęć organu administracji publicznej	<b>ZALĄCZNIK NR 1</b>	
	DO DECYZJI NR _____/2015	
	Z DNIA .....2015 ROKU	
		pieczęć imienna i podpis osoby upoważnionej do wydawania decyzji

Projekt decyzji sporządziła: mgr inż. Anna Grzelak-Cylińska

**WÓJT**  
**GMINY STARA BIAŁA**  
 ul. Jana Kazimierza 1  
 09-411 Biała

Załącznik Nr 1  
 do decyzji Nr 35/2015  
 o ustaleniu lokalizacji  
 inwestycji celu publicznego  
 z dnia 24.11.2015

**WÓJT**  
*Sławomir Wawrzyński*



Fragm. mapy ewidencyjnej  
 Skala 1:5000 500  
 Obręb ewid. WOSZEŁO  
 Gmina Stara Biała

Podlega ona się zgodność niniejszej kopii z treścią materiału zarysowywanego zasobu geodezyjnego i kartograficznego	
Organ, który wydał kopię zarysowywanego zasobu geodezyjnego i kartograficznego	STAROSTA PŁOCKI
Nazwa materiału zasobu	mapa ewidencyjna
Identyfikator ewidencyjny materiału zasobu	61049_29 Zup STAROSTY
Data wykonania kopii	18.05.2015
Imię, nazwisko i podpis osoby reprezentującej	<i>[Signature]</i> Geodeta w Urzędzie Geodezji i Kartografii Główny Geodeta
nr	6642 1803 2015



WÓJT  
GMINY STARA BIALA  
ul. Jana Kazimierza 1  
09-411 Biała

Złącznik Nr 2  
do decyzji Nr 25.12015  
o ustaleniu lokalizacji  
inwestycji celu publicznego  
z dnia 24.11.2015

WÓJT  
Sławomir Wawrzyński

**LEGENDA:**

————— LINIE ROZGRANICZAJĄCE TEREN INWESTYCJI

ZAŁĄCZNIK NR 2

DO DECYZJI NR ...../2015

Z DNIA ..... 2015 ROKU

pieczęć organu administracji publicznej

pieczęć i podpis osoby upoważnionej do wydawania decyzji

Projekt decyzji sporządziła: mgr inż. Anna Grzelek-Cylich

Fragment mapy ewidencyjnej  
Skala 1:5000- 8000  
Obręb ewid. 6.1659.15  
Gmina ..... Stara Biała

Pobrano z listy ewidencyjnej kopii z treści materiału geodezyjnego: planu sytuacyjnego i kartograficznego	
Organ prowadzący państwowy zespół geodezyjny i kartograficzny	STAROSTA PŁOCKI
Nazwa materiału zespołu	mapa ewidencyjna
Identyfikator ewidencyjny materiału zespołu	P-449-6.1659.15
Data wykonania kopii	1.10.2015
Imię, nazwisko i podpis osoby reprezentującej organ	z up. STAROSTY Sławomir Wawrzyński
Identyfikator ewidencyjny organu	6642.3659.15
Geodeta w Wydziale Geodezji i Kartografii	



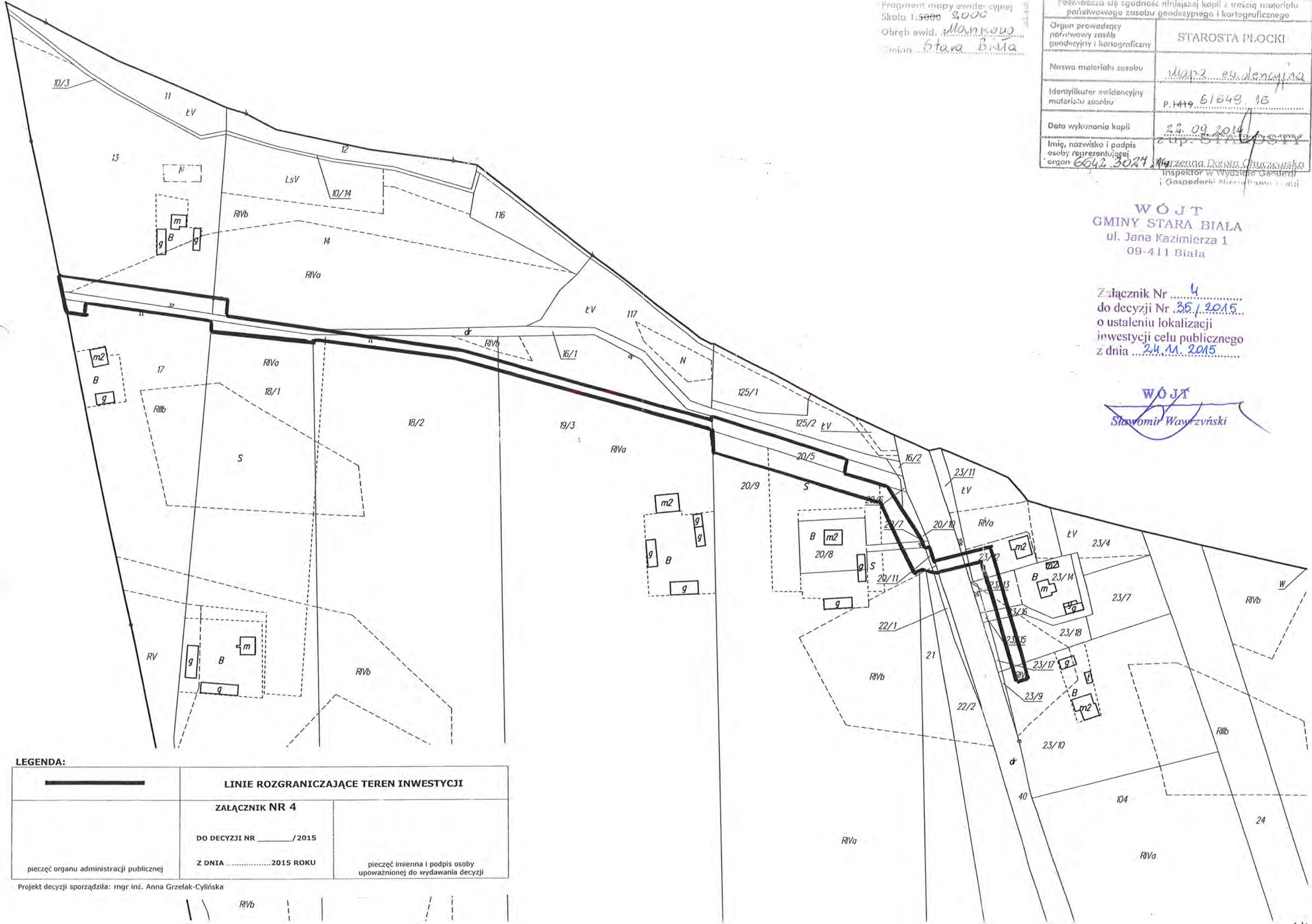
Fragment mapy ewidencyjnej  
 Skala 1:5000 2000  
 Obręb ewid. Mankow  
 Gmina Stara Biała

Pobawca się zgodność niniejszej kopii z treścią materiału państwowego zasobu geodezyjnego i kartograficznego	
Organ prowadzący państwowy zasób geodezyjny i kartograficzny	STAROSTA PŁOCKI
Nazwa materiału zasobu	Mapa ewidencyjna
Identyfikator ewidencyjny materiału zasobu	P.1419. B1049. 15
Data wykonania kopii	22.09.2014
Imię, nazwisko i podpis osoby reprezentującej organ	sup. STABOSY Marzenna Dorota Chuczevska Inspektor w Wydziale Geodezji i Gospodarki Nieruchomościami

WÓJT  
 GMINY STARA BIAŁA  
 ul. Jana Kazimierza 1  
 09-411 Biała

Załącznik Nr 4  
 do decyzji Nr 35/2015  
 o ustaleniu lokalizacji  
 inwestycji celu publicznego  
 z dnia 24.11.2015

WÓJT  
*Stawomir Wawrzynski*



<b>LEGENDA:</b>		
	<b>LINIE ROZGRANICZAJĄCE TEREN INWESTYCJI</b>	
	<b>ZALĄCZNIK NR 4</b>	
	DO DECYZJI NR _____ / 2015	
	Z DNIA .....2015 ROKU	
pieczęć organu administracji publicznej		pieczęć imienna i podpis osoby upoważnionej do wydawania decyzji

Projekt decyzji sporządziła: mgr inż. Anna Grzelak-Cylińska





LEGENDA:

LINIE ROZGRANICZAJĄCE TEREN INWESTYCJI	
pieczęć organu administracji publicznej	ZAŁĄCZNIK NR 5
pieczęć imienna i podpis osoby upoważnionej do wydawania decyzji	DO DECYZJI NR ...../2015
	Z DNIA .....2015 ROKU

Projekt decyzji sporządziła: mgr inż. Anna Grzebiak-Cylińska



Poświadczam się zgodność niniejszej kopii z treścią materiału państwowego zniszczonego geodezyjnego i kartograficznego	
Organ powołujący / państwowy zarząd geodezyjny i kartograficzny	STAROSTA PŁOCKI
Nazwa materiału zasobu	Mapa ewidencyjna
Identyfikator ewidencyjny materiału zasobu	P. 144 61.649.19
Data wywołania kopii	18.06.2015
Imię, nazwisko i funkcja osoby reprezentującej organ	6641 2299 2015 ul. Starobłoki 1 Wydział Geodezji i Gospodarki Nieruchomościami

WÓJT  
 GMINY STARA BIAŁA  
 ul. Jana Kazimierza 1  
 09-411 Biała

Załącznik Nr 5  
 do decyzji Nr 35/2015  
 o ustaleniu lokalizacji  
 inwestycji celu publicznego  
 z dnia 24.11.2015

Fragment mapy ewidencyjnej  
 Skala 1:5000 2000  
 Obręb ewid. Myszynka  
 Gmina Stara Biała

WÓJT  
*Sławomir Wawrzyński*



# Wójt Gminy Stara Biała

ul. Jana Kazimierza 1, 09-411 Biała, powiat płocki, woj. mazowieckie

tel.: 24 366-87-10, fax: 24 365-61-65, e-mail: [gmina@starabiala.pl](mailto:gmina@starabiala.pl), [www.starabiala.pl](http://www.starabiala.pl)

Biała, dnia 01.10.2015 r.

IR.PP.6724.1.89.2015

**Gospodarka Komunalna „Stara Biała”  
ul. Jana Kazimierza 1  
09-411 Biała**

Po rozpatrzeniu wniosku z dnia 28.09.2015 r., w sprawie wydania wypisu i wyrys z miejscowego planu zagospodarowania przestrzennego dla działek oznaczonych **ewid. nr 21/10, 21/15** w miejscowości **Ludwikowo**, gmina **Stara Biała**, zgodnie z art. 30 ustawy z dnia 27 marca 2003 r. o planowaniu i zagospodarowaniu przestrzennym (Dz. U. z 2015 r. poz. 199 z późn. zm.) w załączeniu przesyłam wypis i wyrys z miejscowego planu zagospodarowania przestrzennego w części dotyczącej przedmiotowych działek.

Jednocześnie informuję, że dla ww. działek obowiązują ustalenia miejscowego planu zagospodarowania przestrzennego obejmującej obszar działki nr ewid. 21/6 we wsi Ludwikowo, gminy Stara Biała, zatwierdzonego Uchwałą Nr 39/VI/03 Rady Gminy Stara Biała z dnia 26 czerwca 2003 r. opublikowaną w (Dz. Urz. Woj. Mazowieckiego Nr 201, poz. 5162 z dnia 26.07.2003 r.).

W odpowiedzi na wniosek z dnia 28.09.2015 r., w sprawie wydania wypisu i wyrys z miejscowego planu zagospodarowania przestrzennego dla działek oznaczonych **ewid. nr 97, 86/6, 124/13 i 111/6** w miejscowości **Mańkowo**, gmina **Stara Biała** zgodnie z art. 30 ustawy z dnia 27 marca 2003 r. o planowaniu i zagospodarowaniu przestrzennym (Dz. U. z 2012 r. poz. 647 z późn. zm.) w załączeniu przesyłam wypis i wyrys miejscowego planu zagospodarowania przestrzennego w części dotyczącej przedmiotowych działek.

Jednocześnie informuję, że dla ww. działek obowiązują ustalenia miejscowego planu zagospodarowania przestrzennego wsi Maszewo Duże oraz wschodniej części wsi Mańkowo, gmina Stara Biała, zatwierdzonego Uchwałą Nr 261/XXVIII/02 z dnia 20 czerwca 2002 r Rady Gminy w Starej Białej ogłoszoną (Dz. Urz. Woj. Mazow. Nr 185, poz. 4181 z dnia 14.07.2002 r.).

*Pobrano opłatę skarbową w wysokości 160 zł za wydanie wypisu i wyrys z planu zagospodarowania przestrzennego na podstawie ustawy z dnia 16 listopada 2006 r. o opłacie skarbowej (Dz. U. z 2015 r. poz. 783 z późn. zm.).*

Otrzymują:  
1. adresat  
2. a/a.

WÓJT  
*Slawomir Wawrzynski*

Konto bankowe: BS Stara Biała 37 9038 0004 0000 0013 2000 0010  
NIP 774-22-93-426 · REGON 000550568

**UCHWAŁA NR 39/VI/03**  
**Rady Gminy Stara Biała**  
**z dnia 26 czerwca 2003 roku**

**w sprawie: uchwalenia zmiany miejscowego planu ogólnego zagospodarowania przestrzennego gminy Stara Biała obejmującej obszar działki nr ewid. 21/6 położonej we wsi Ludwikowo**

Na podstawie art.7 i art. 26 Ustawy z dnia z dnia 7 lipca 1994 roku o zagospodarowaniu przestrzennym (Dz.U. z 1999 r. Nr 15 poz.139 z późn. zm.) oraz art.7 ust.1 pkt 1, art. 18 ust.2 pkt 5 i art.40 ust.1 ustawy z dnia 8 marca 1990 roku o samorządzie gminnym (Dz. U. z 2001 r. Nr 142 poz.1591 z późn. zm.) Rada Gminy Stara Biała uchwala, co następuje:

**Rozdział 1**

**Przepisy ogólne**

**§ 1**

Uchwala się zmianę miejscowego planu ogólnego zagospodarowania przestrzennego gminy Stara Biała, obejmującą obszar działki nr 21/6 położonej we wsi Ludwikowo, zwaną dalej „planem”.

**§ 2**

Granice planu wyznaczone na rysunku planu sporządzonym w skali 1:1000, stanowiącym integralną część planu (załącznik nr 1 do uchwały), obejmują działkę nr 21/6 położoną w Ludwikowie.

**§ 3**

1. Celem regulacji zawartych w ustaleniach planu jest:

- 1) zmiana dotychczasowego przeznaczenia terenu umożliwiająca uregulowanie zasad zabudowy i zagospodarowania,
- 2) ochrona interesu publicznego o znaczeniu lokalnym w zakresie komunikacji, inżynierii i ochrony środowiska,
- 3) ustalenie zasad tworzenia ładu przestrzennego.

Za zgodność z oryginałem

Biała 01.10.2015

URZĄD GMINY STARA BIAŁA  
09-411 Biała, ul. Jana Kazimierza 1  
pow. plocki, woj. mazowieckie

WÓJT  
*Sławomir Wawrzyński*

## § 4

1. Przedmiotem ustaleń planu są:

- 1) przeznaczenie gruntów rolnych pod zabudowę mieszkaniową jednorodzinną, oznaczoną na rysunku planu symbolem MN,
- 2) zasady ochrony i kształtowania środowiska,
- 3) zasady kształtowania zabudowy i zagospodarowania terenu,
- 4) zasady obsługi komunikacyjnej i inżynierskiej terenu,
- 5) warunki ochrony środowiska przyrodniczego.

## § 5

1. Następujące oznaczenia graficzne na rysunkach planu są obowiązującymi ustaleniami planu:

- 1) granice obszaru opracowania zmiany planu,
- 2) przeznaczenie terenu,
- 3) linie rozgraniczające tereny o różnym przeznaczeniu i sposobie zagospodarowania,
- 4) projektowane linie podziału terenu.

## § 6

Ilekróć w niniejszej uchwale mowa jest o:

- 1) uchwale - należy przez to rozumieć niniejszą uchwałę Rady Gminy o ile z treści uchwały nie wynika inaczej,
- 2) planie - należy przez to rozumieć ustalenia niniejszej uchwały (wraz z załącznikiem) o ile z treści przepisu nie wynika inaczej,
- 3) rysunku planu - należy przez to rozumieć rysunek zmiany planu opracowany na mapie sytuacyjno - wysokościowej w skali 1:1000 stanowiący załącznik nr 1 do niniejszej uchwały,
- 4) przepisach szczególnych - należy przez to rozumieć przepisy ustaw wraz z aktami wykonawczymi oraz ograniczenia w dysponowaniu terenem wynikające z prawomocnych decyzji administracyjnych,
- 5) przeznaczeniu podstawowym - należy przez to rozumieć takie przeznaczenie, które przeważa na danym terenie, wyznaczonym liniami rozgraniczającymi,
- 6) terenie - należy przez to rozumieć teren o określonym rodzaju przeznaczenia podstawowego wyznaczony na rysunku planu liniami rozgraniczającymi,

- 7) powierzchni biologicznie czynnej - należy przez to rozumieć powierzchnie działki na gruncie rodzimym, nie utwardzoną nieprzepuszczalnymi nawierzchniami, pokrytą lub możliwą do pokrycia zielenią,
- 8) linii rozgraniczającej - należy przez to rozumieć granice między terenami o różnym sposobie użytkowania, zagospodarowania, ustalone niniejszym planem,
- 9) budynkach adaptowanych - należy przez to rozumieć zabudowę istniejącą przeznaczoną do ewentualnego zachowania.

## **Rozdział 2**

### **Przeznaczenie terenów**

#### **§ 7**

1. Plan wyznacza „Teren zabudowy mieszkaniowej” oznaczony na załączniku graficznym symbolem MN, jako podstawowe przeznaczenie terenu - funkcja mieszkaniowa jednorodzinna.
2. Na terenie wymienionym w punkcie 1. ustala się wymóg zachowania co najmniej 60% powierzchni biologicznie czynnej.

#### **§ 8**

Plan wyznacza teren pod poszerzenie drogi - ulica lokalna, oznaczony na rysunku planu symbolem L 1/2, w którym dopuszcza się wyłącznie realizację urządzeń komunikacyjnych i infrastruktury technicznej.

## **Rozdział 3**

### **Zasady ochrony i kształtowania środowiska**

#### **§ 9**

1. Na terenie ustala się warunki zagospodarowania wynikające z potrzeb ochrony środowiska:
  - 1) stosowanie roślinności rodzimej,
  - 2) zastosowanie technologii i paliwa ekologicznego dla indywidualnych źródeł ciepła w budynkach,
  - 3) zakaz wprowadzenia nieoczyszczonych ścieków do gruntu.

## Rozdział 4

### Zasady kształtowania zabudowy i zagospodarowania terenu

#### § 10

1. Plan ustala następujące zasady kształtowania zabudowy:

- 1) lokalizację zabudowy mieszkaniowej o wysokości do 3 kondygnacji,
- 2) budynki wolno stojące lub bliźniacze,
- 3) dostosowanie brył budynków do lokalnych tradycji, stosowanie dachów dwu- lub wielospadowych i nachyleniu połaci w granicach  $35^{\circ}$  -  $45^{\circ}$  oraz tradycyjnych materiałów wykończeniowych,
- 4) budynki pomocnicze np. garaże o wysokości do 1 kondygnacji.

#### § 11

1. Plan ustala:

- 1) dopuszcza się podział działki przy zachowaniu prawidłowego ich zagospodarowania, zgodnie z przepisami szczególnymi
- 2) nieprzekraczalną linię zabudowy wyznaczoną od osi linii nn; z chwilą likwidacji linii, budynki można zlokalizować w odległości bliższej, ale nie mniejszej niż 10,0 m od krawędzi jezdni ulicy L 1/2.

## Rozdział 5

### Zasady obsługi komunikacyjnej i inżynierskiej terenu

#### § 12

1. Ustala się obsługę komunikacyjną dla terenu zabudowy mieszkaniowej z drogi (ulicy) lokalnej L 1/2.
2. W obszarze ulicy dopuszcza się realizację sieci uzbrojenia terenu pod warunkiem nienaruszania wymagań określonych w odrębnych przepisach dotyczących dróg publicznych i za zgodą zarządcy drogi.

#### § 13

1. W zakresie obsługi infrastrukturą techniczną ustala się:

- 1) w zakresie zaopatrzenia w wodę:
  - a) zaopatrzenie z gminnego wodociągu, z ujęciem i stacją uzdatniania wody w Kobiernikach,
- 2) w zakresie odprowadzenia ścieków:

- a) odprowadzenie ścieków sanitarnych do zbiorników bezodpływowych opróżnianych okresowo, w II etapie do kanalizacji sanitarnej,
- 3) w zakresie zaopatrzenia w ciepło:
  - a) indywidualne źródła ciepła, z zastosowaniem technologii i paliwa ekologicznego,
- 4) w zakresie gospodarki odpadami:
  - a) gromadzenie odpadów na własnym terenie w szczelnie zamkniętych pojemnikach z zaleceniem selektywnej zbiórki odpadów, wywożenie do Zakładu Unieszkodliwiania Odpadów Komunalnych w Kobiernikach,
- 5) w zakresie zaopatrzenia w energię elektryczną:
  - a) energia elektryczna dostarczana będzie odbiorcom do oświetlenia i zasilania sprzętu domowego po rozbudowie sieci nn na warunkach określonych przez właściciela sieci.

## Rozdział 6

### Przepisy końcowe

#### § 14

Określa się stawkę procentową wzrostu wartości nieruchomości służące pobraniu opłaty, o której mowa w art.36 ust.3 Ustawy z dnia 7 lipca 1994 r. o zagospodarowaniu przestrzennym w wysokości 30 %.

#### § 15

Tracą moc ustalenia miejscowego planu ogólnego zagospodarowania przestrzennego gminy Stara Biała uchwalonego Uchwałą Nr 31/V/94 Rady Gminy w Starej Białej z dnia 01.12.1994 r. (Dz.Urz. Woj. Pł. Nr 9, poz.151 z dn. 08.12.1994 r. dotyczące działki nr 21/6 położonej we wsi Ludwikowo.

#### § 16

Wykonanie uchwały powierza się Wójtowi Gminy Stara Biała.

#### § 17

Uchwała wchodzi w życie po upływie 14 dni od daty ogłoszenia w Dzienniku Urzędowym Województwa Mazowieckiego.

PRZEWODNICZĄCY

Rady Gminy  
w Starej Białej

*[Podpis]*  
Wiceprzewodniczący Kalkowski

WÓJT

*[Podpis]*  
Sławomir Wawrzyński

Za zgodność z oryginałem

Biała 01.10.2015

URZĄD GMINY STARA BIAŁA

09-411 Biała, ul. Jana Kazimierza 1  
pow. płocki, woj. mazowieckie

25.06.2003v

MAJDA TRAWIŃSKA

Usługi Geodezyjno-Kartograficzne  
i Klasyfikacja Gruntów  
Danuta Sobiecka  
09-410 Płock, ul. Gen. Wł. Andersa 60  
NIP 774-191-38-78 tel. 263-87-00  
tel. kom. 9809 299836

Obręb: Ludwikowo  
Gmina: Stara Biała  
Powiat: płocki  
Wojew.: mazowieckie

ZMIANA MIEJSCOWEGO PLANU OGÓLNEGO ZAGOSPODAROWANIA PRZESTRZENNEGO GMINY STARA BIAŁA  
OBEJMUJĄCA OBSZAR DZIAŁKI NR EWID. 21/6 WE WSI LUDWIKOWO

skala 1 : 1000

Zal. Nr 1  
do Uchwały Nr. 39/VI/103  
Rady Gminy w Starej Białej  
z dnia 26.06.2003r.

MAPA DO CELÓW PROJEKTOWYCH

Skala : 1 : 1000

wykonana na podstawie arkuszy map sytuacyjno-wysokościowych  
nr 251.444.112 i 114

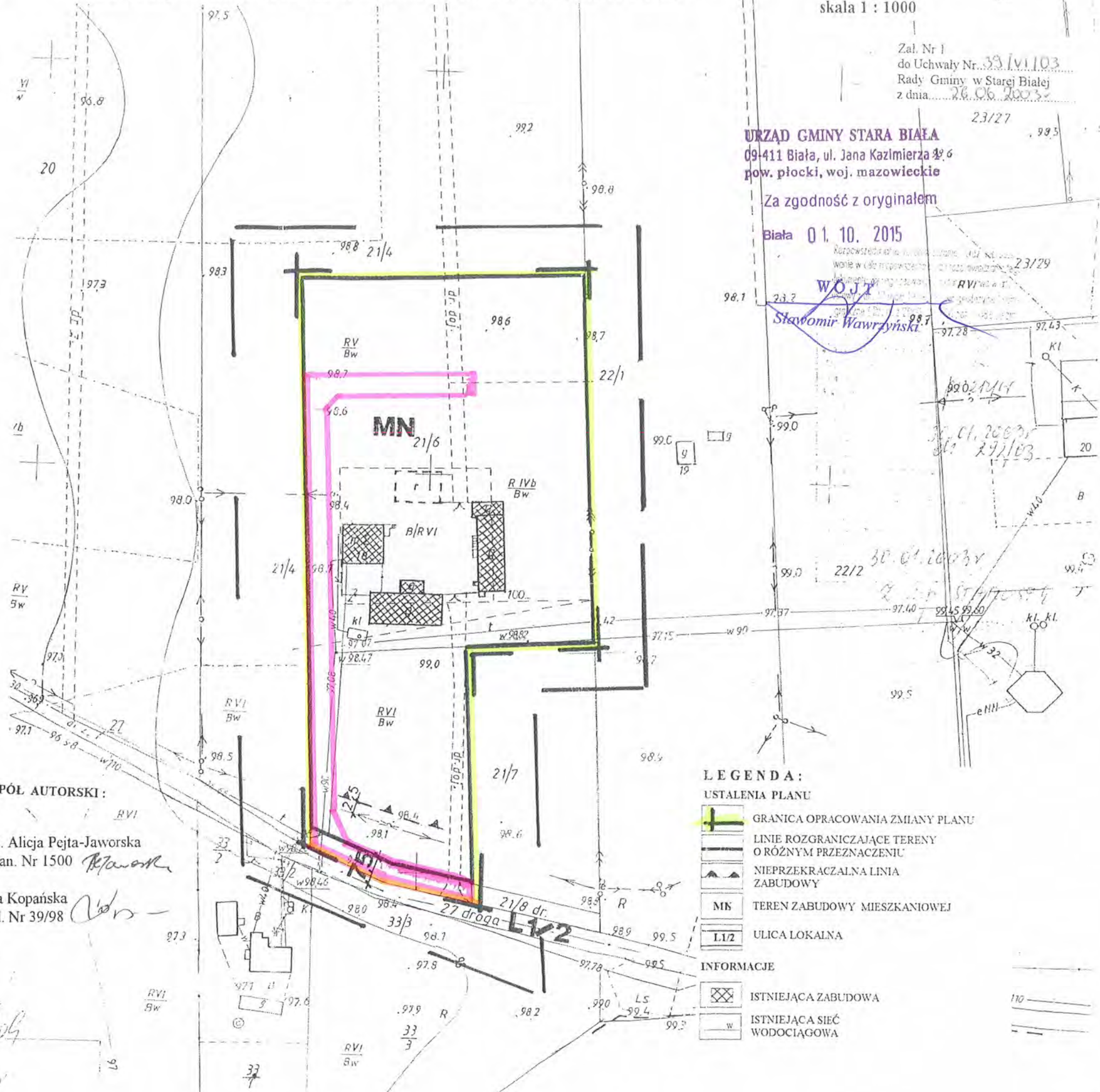
Działka nr 21/6  
Właściciel: Zenon i Anna małż. Bętlewscy

URZĄD GMINY STARA BIAŁA  
09-411 Biała, ul. Jana Kazimierza 26  
pow. płocki, woj. mazowieckie

Za zgodność z oryginałem

Biała 01.10.2015

Stawomir Wawrzyński



ZESPÓŁ AUTORSKI :

mgr inż. Alicja Pejta-Jaworska  
upr.urban. Nr 1500

Barbara Kopańska  
upr.bud. Nr 39/98

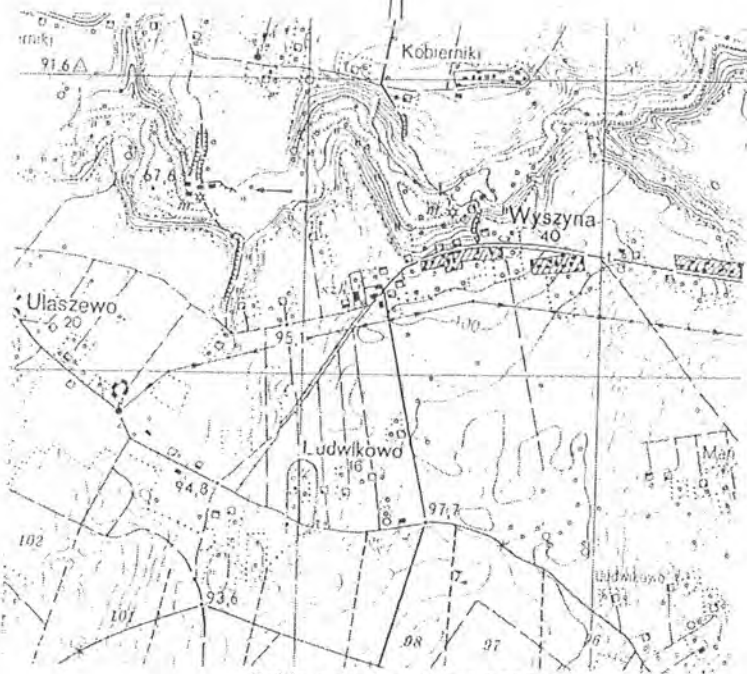
LEGENDA :

USTALENIA PLANU

- GRANICA OPRACOWANIA ZMIANY PLANU
- LINIE ROZGRANICZAJĄCE TERENY O RÓŻNYM PRZEZNACZENIU
- NIEPRZEKRACZALNA LINIA ZABUDOWY
- TEREN ZABUDOWY MIESZKANIOWEJ
- ULICA LOKALNA

INFORMACJE

- ISTNIEJĄCA ZABUDOWA
- ISTNIEJĄCA SIĘĆ WODOCIĄGOWA



Szkic orientacyjny 1:25000

Uprawniony  
Danuta Sobiecka  
09-410 Płock, ul. gen. Wł. Andersa 60  
NIP 774-191-38-78 tel. 263-87-00  
tel. kom. 9809 299836



**UCHWAŁA NR 261/XXVIII/02**

**Rady Gminy w Starej Białej**

**z dnia 20 czerwca 2002 r.**

**w sprawie: miejscowego planu zagospodarowania przestrzennego wsi  
Maszewo Duże oraz wschodniej części wsi Mańkowo w gminie  
Stara Biała**

Na podstawie art.7 i art.26 ustawy z dnia z dnia 7 lipca 1994 r. o zagospodarowaniu przestrzennym (tekst jednolity Dz.U. z 1999 r. Nr 15, poz.139; Nr 41, poz.412 i Nr 111, poz.1279; z 2000 r. Nr 12, poz.136; Nr 109, poz. 1157 i Nr 120, poz.1268; z 2001 r. Nr 5, poz.42; Nr 14, poz.124; Nr 100, poz. 1085; Nr 115, poz. 1229 i Nr 154, poz. 1804 oraz z 2002 r. Nr 25, poz. 253), oraz art.7 ust.1 pkt 1, art. 18 ust.2 pkt 5 i art.40 ust.1 ustawy z dnia 8 marca 1990 r. o samorządzie gminnym (tekst jednolity Dz.U. z 2001 r. Nr 142, poz. 1591 i z 2002 r. Nr 23, poz. 220),

**Rada Gminy w Starej Białej uchwala, co następuje:**

**Rozdział 1.**

**PRZEPISY OGÓLNE**

**§ 1.**

Uchwala się miejscowy plan zagospodarowania przestrzennego wsi Maszewo Duże oraz wschodniej części wsi Mańkowo w gminie Stara Biała, zwany dalej „planem”, stanowiący zmianę Planu szczegółowego zagospodarowania przestrzennego wsi Maszewo Duże oraz wschodniej części wsi Mańkowo w gminie Stara Biała, zatwierdzonego w dniu 24 sierpnia 1993 r. Uchwałą Nr 105/XXIX/93 Rady Gminy w Starej Białej (Dz.Urz. Woj. Płockiego Nr 7 poz.88).

**URZĄD GMINY STARA BIAŁA**  
09-411 Biała, ul. Jana Kazimierza 1  
pow. płocki, woj. mazowieckie

Za zgodność z oryginałem

Biała 01.10.2015

**WÓJT**  
*Sławomir Wawrzyński*

## § 2.

1. Plan obejmuje obszar o powierzchni około 282,4 ha położony w południowo - wschodniej części gminy Stara Biała, który graniczy:
  - 1) od strony południowo - zachodniej:
    - na odcinku oznaczonym na rysunku planu literami A-B - z gruntami wsi Maszewo,
    - na odcinku oznaczonym na rysunku planu literami B-C-D-E-F-G-H z terenami Lasów Państwowych;
  - 2) od strony zachodniej:
    - na odcinku oznaczonym na rysunku planu literami H-I - z terenami Lasów Państwowych,
    - na odcinku oznaczonym na rysunku planu literami I-J-K - z drogą biegnącą do wsi Biskupice i Cierszewo (z jej północną linią rozgraniczającą),
    - na odcinku oznaczonym na rysunku planu literami K-L - z drogą wojewódzką Nr 559 Płock - Lipno (z jej zachodnią linią rozgraniczającą);
  - 3) od strony północno - wschodniej:
    - na odcinku oznaczonym na rysunku planu literami L-Ł - z wylotem projektowanej obwodnicy oznaczonej symbolem 1.KG.2/2, w kierunku Lipna,
    - na odcinku oznaczonym na rysunku planu literami Ł-M-N - z projektowaną obwodnicą oznaczoną symbolem 1.KG.2/2 (z jej północno - wschodnią linią rozgraniczającą),
    - na odcinku oznaczonym na rysunku planu literami N-O-P - z gruntami wsi Biała Nowa;
  - 4) od strony wschodniej:
    - na odcinku oznaczonym na rysunku planu literami P-R - z ulicą Zglenickiego biegnącą po terenach miasta Płocka,
    - na odcinku oznaczonym na rysunku planu literami R-S-A - z terenami miasta Płocka.
2. Integralną częścią planu jest rysunek planu w skali 1:2000 stanowiący załącznik do niniejszej Uchwały.

## § 3.

Celem regulacji zawartych w ustaleniach planu jest:

- 1) ochrona interesów publicznych o znaczeniu lokalnym i ponadlokalnym w zakresie komunikacji, infrastruktury technicznej oraz ochrony i kształtowania środowiska;
- 2) zmiana ustaleń dotychczas obowiązującego miejscowego planu szczegółowego wsi Maszewo Duże oraz wschodniej części wsi Mańkowo zatwierdzonego w dniu 24 sierpnia 1993 r. Uchwałą Nr 105/XXIX/93 Rady Gminy w Starej Białej (Dz. Urz. Woj. Płockiego Nr 7 poz.88), w zakresie wynikającym z ustaleń niniejszego planu;
- 3) stworzenie podstaw formalno - prawnych do wydawania decyzji o warunkach zabudowy i zagospodarowania terenów oraz dostosowanie ustaleń planu do aktualnych przepisów i zmieniających się uwarunkowań realizacyjnych;
- 4) zabezpieczenie warunków dla rozwoju i przekształceń struktury osiedla w kierunku poprawy ładu przestrzennego oraz wyznaczenia terenów dla zabudowy mieszkaniowej, usługowej i innej działalności gospodarczej.

## § 4.

Przedmiotem planu są ustalenia obejmujące:

## 1. Przeznaczenie terenów pod:

- 1) zabudowę mieszkaniową i usługową realizowaną w różnych formach, w tym również w ramach zorganizowanej działalności inwestycyjnej,
- 2) zabudowę przemysłowo - składową i dla innych form działalności gospodarczej,
- 3) uprawy rolne,
- 4) realizację celów publicznych, a w tym:
  - układ drogowo - uliczny,
  - urządzenia infrastruktury technicznej,
  - usługi oświaty,
  - zieleni urządzonej o różnych funkcjach;

## 2. Linie rozgraniczające tereny o różnym przeznaczeniu podstawowym i różnych zasadach zagospodarowania oraz nieprzekraczalne linie zabudowy;

3. Lokalne warunki, zasady i standardy kształtowania zabudowy oraz zagospodarowania terenów;
4. Zasady obsługi w zakresie infrastruktury technicznej;
5. Zasady obsługi komunikacyjnej;
6. Zasady i warunki podziału terenów na działki budowlane.

### § 5.

Ilekróć w Uchwale jest mowa o:

- 1) **ustawie** - należy przez to rozumieć Ustawę z dnia 7 lipca 1994 r. o zagospodarowaniu przestrzennym (tekst jednolity Dz.U. z 1999 r. Nr 15 poz.139, Nr 41 poz.412, Nr 111 poz.1279; z 2000 r. Nr 12 poz.136; Nr 109 poz.1157, Nr 120 poz.1268; z 2001 r. Nr 5 poz. 42, Nr 14 poz.124, Nr 100 poz.1085, Nr 115 poz.1229 i Nr 154 poz.1804 oraz z 2002 r. Nr 25 poz.253);
- 2) **przepisach szczególnych i odrębnych** - należy przez to rozumieć przepisy ustaw z aktami wykonawczymi oraz ograniczenia w dysponowaniu terenem, wynikające z prawomocnych decyzji administracyjnych (art.104 Kodeksu Postępowania Administracyjnego);
- 3) **Uchwale** - należy przez to rozumieć niniejszą Uchwałę Rady Gminy w Starej Białej, o ile z treści przepisu nie wynika inaczej;
- 4) **planie** - należy przez to rozumieć ustalenia zawarte w treści niniejszej Uchwały i w rysunku planu, o ile z treści przepisu nie wynika inaczej;
- 5) **rysunku planu** - należy przez to rozumieć rysunek planu sporządzony na mapie w skali 1:2000, stanowiący załącznik do niniejszej Uchwały,
- 6) **wschodniej części wsi Mańkowo** - należy przez to rozumieć część tej wsi wyznaczoną granicami:
  - od strony zachodniej - zachodnią linię rozgraniczającą drogi wojewódzkiej Nr 559 oznaczonej na rysunku planu symbolem 2.KZ.1/2,
  - od strony północno - wschodniej - północno - wschodnią linię rozgraniczającą projektowanej obwodnicy oznaczonej na rysunku planu symbolem 1.KG.2/2,
  - od strony wschodniej - zachodnią granicę administracyjną wsi Maszewo Duże;

- 7) **przeznaczeniu podstawowym** - należy przez to rozumieć takie przeznaczenie - taką funkcję, która dominuje na danym terenie, wyznaczonym liniami rozgraniczającymi;
- 8) **przeznaczeniu dopuszczalnym** - należy przez to rozumieć rodzaje przeznaczenia terenu inny niż podstawowy, który nie powoduje kolizji w stosunku do funkcji podstawowej lecz ją uzupełnia i nie jest sprzeczny;
- 9) **terenie** - należy przez to rozumieć teren, wyznaczony na rysunku planu liniami rozgraniczającymi oraz oznaczony symbolem literowym odnoszącym się do rodzaju przeznaczenia podstawowego, o ile z treści przepisu nie wynika inaczej;
- 10) **obszarze** - należy przez to rozumieć tereny objęte planem w granicach przedstawionych na rysunku planu i określonych w § 2. ust.1 niniejszej Uchwały;
- 11) **linii rozgraniczającej ściśle określonej** - należy przez to rozumieć granicę ustaloną na rysunku planu pomiędzy terenami o różnym przeznaczeniu podstawowym, różnej funkcji lub różnym sposobie użytkowania, a także terenami ulic, ustaloną niniejszym planem i naniesioną na rysunku planu linią ciągłą;
- 12) **linii rozgraniczającej orientacyjnej i postulowanej** - należy przez to rozumieć - granicę wstępnie określoną na rysunku planu pomiędzy terenami o różnym przeznaczeniu podstawowym, różnej funkcji, różnym sposobie użytkowania, naniesioną na rysunku planu linią przerywaną, dla której uściślenie przebiegu dopuszczone zostało ustaleniami planu na etapie wydawanej decyzji o warunkach zabudowy i zagospodarowania terenu;
- 13) **nieprzekraczalnej linii zabudowy** - należy przez to rozumieć naniesioną na rysunku planu granicę sytuowania frontowych ścian budynków i innych obiektów kubaturowych w sposób swobodny lecz bez prawa przekroczenia tej linii na zewnątrz;
- 14) **uciążliwości niewykraczającej poza granice działki** - należy przez to rozumieć powodowane działalnością gospodarczą formy uciążliwości na terenie działki, które mogą być pomierzone i neutralizowane w obrębie działki;
- 15) **obiektach i urządzeniach, których uciążliwość wykraczałaby poza granice własnej działki** - należy przez to rozumieć takie obiekty i urządzenia, których funkcjonowanie lub prowadzona w nich działalność gospodarcza powoduje bądź może powodować ne-

gatywne ich oddziaływanie na otoczenie poza granicami działki, w postaci emisji gazów i pyłów, zapachu, hałasu, promieniowania itp., a także wzmożonego ruchu pojazdów, związanego z ich funkcjonowaniem;

- 16) **powierzchni przyrodniczo - aktywnej** - należy przez to rozumieć - powierzchnię terenu nieutwardzoną, z wytworzoną warstwą gleby, pokrytą trwałą roślinnością, a także nawierzchnię trawiastą urządzeń sportowych i rekreacyjnych;
- 17) **podstawowym układzie komunikacyjnym** - należy przez to rozumieć układ komunikacyjny dróg publicznych i ulic o znaczeniu nadrzędnym, ogólnym i przelotowym jak również obsługujących cały urbanizowany obszar bądź jego poszczególne części, stosownie do funkcji ustalonej w planie z wyłączeniem ulic i dróg dojazdowych;
- 18) **ulicy, pasie ulicznym** - należy przez to rozumieć pas terenu prawnie wydzielony liniami rozgraniczającymi, przebiegający przez tereny zurbanizowane lub projektowanego zainwestowania, przeznaczony do ruchu lub postoju pojazdów i do ruchu pieszych, wraz ze znajdującymi się w jego ciągu obiektami inżynierskimi, jezdnią, placami, zatokami postojowymi oraz chodnikami, drzewami, krzewami i urządzeniami technicznymi związanymi z prowadzeniem i zabezpieczeniem ruchu, a ponadto przeznaczony do prowadzenia ciągów nadziemnych i podziemnych uzbrojenia terenu oraz obsługi komunikacyjnej otoczenia w zakresie zależnym od klasy, kategorii i funkcji ulicy;
- 19) **zabudowie jednorodzinnej** - należy przez to rozumieć rodzaj i formę zabudowy określoną w § 3 pkt 4) Rozporządzenia Ministra Gospodarki Przestrzennej i Budownictwa z dnia 14 grudnia 1994 r. w sprawie warunków technicznych jakim powinny odpowiadać budynki i ich usytuowanie (tekst jednolity Dz.U. Nr 15 z 1999 r. poz.140);
- 20) **zabudowie wielorodzinnej** - należy przez to rozumieć rodzaj i formę zabudowy określoną w § 3 pkt.3) Rozporządzenia, o którym mowa w pkt.17);
- 21) **otulinie Brudzeńskiego Parku Krajobrazowego** - należy przez to rozumieć obszar funkcjonalny Parku stanowiący jego strefę ochronną, ustanowionego Uchwałą Nr 163/XXVI/88 Wojewódzkiej Rady Narodowej w Płocku z dnia 9 czerwca 1988 r. (§ 4 i § 5 Uchwały), dla którego Zarządzeniem Nr 21/97 Wojewody Płockiego z dnia

21 lutego 1997 r. zatwierdzony został Plan Ochrony (Dz.Urz. Woj. Płockiego Nr 5 poz.35)

## Rozdział 2.

### USTALENIA DLA CAŁEGO OBSZARU OBJĘTEGO PLANEM

#### § 6.

1. Na terenach objętych planem ustala się:

1) przeznaczenie terenów oznaczonych na rysunku planu symbolami:

**1.MW/MN** - pod zabudowę mieszkaniową wielorodzinną i jednorodziną realizowaną w różnych formach, w tym również w ramach zorganizowanej działalności inwestycyjnej,

**2.MW/MN** - pod zabudowę mieszkaniową postulowaną do realizacji w różnych formach, w tym również w ramach zorganizowanej działalności inwestycyjnej,

**3.MN** - pod zabudowę jednorodziną,

**4.MR/MN** - do przekształceń istniejącej zabudowy zagrodowej na cele jednorodzinnej zabudowy mieszkaniowej nierolniczej i usługowo - mieszkaniowej,

**5.UMN** - pod zabudowę usługowo - mieszkaniową,

**6.MR** - dla rolniczej zabudowy zagrodowej,

**7.UO** - dla usług oświaty i obiektów towarzyszących,

**8.U** - dla usług centrotwórczych,

**9.UK** - dla kościoła parafialnego i obiektów towarzyszących,

**10.ZC** - dla cmentarza parafialnego,

**11.ZI** - pod urządzenie wysokiej zieleni izolacyjnej wokół cmentarza,

**12.PS** - pod zabudowę przemysłowo - składową,

**13.PU/M** - pod zabudowę usługowo - produkcyjną z udziałem zabudowy mieszkaniowej,

**14.KTU** - pod budowę przydrożnej stacji obsługi i innych urządzeń obsługi komunikacji i transportu,

**15.RPO** - dla urządzeń produkcji zwierzęcej,

- 16.**ZI** - pod urządzenie pasów zieleni izolacyjnej,
  - 17.**ZU** - do zagospodarowania zielenią urządzoną rekreacyjną, towarzyszącą, przydomową itp.,
  - 18.**W** - do pozostawienia w dotychczasowym użytkowaniu jako zbiorników wód otwartych,
  - 19.**RP** - do pozostawienia w dotychczasowym użytkowaniu rolniczym i ogrodniczym,
  - 20.**RZ** - do pozostawienia w dotychczasowym użytkowaniu jako użytków zielonych,
  - 21/**MN** - pod zabudowę mieszkaniową i usługowo mieszkaniową, której realizacja wymaga udokumentowania geotechnicznymi badaniami gruntu,
  - 22/**UMN** - pod zabudowę mieszkaniową, usługowo - mieszkaniową i przemysłowo - składową, której realizacja uwarunkowana jest przeniesieniem istniejących napowietrznych linii elektroenergetycznych średniego napięcia,
  - 23/**I** - dla istniejących i projektowanych magistralnych urządzeń liniowych infrastruktury technicznej - wyłączone spod zabudowy,
  - K** - dla układu drogowo - ulicznego;
- 2) ściśle określone linie rozgraniczające tereny o różnym przeznaczeniu podstawowym oraz różnym sposobie zagospodarowania i użytkowania, naniesione na rysunku planu liniami ciągłymi;
  - 3) orientacyjne i postulowane linie rozgraniczające tereny o różnym przeznaczeniu podstawowym oraz różnym sposobie zagospodarowania i użytkowania, naniesione na rysunku planu liniami przerywanymi, których uściślenie przebiegu może nastąpić w decyzji administracyjnej o warunkach zabudowy i zagospodarowania terenu;
  - 4) nieprzekraczalne linie zabudowy liczone od krawędzi jezdni dróg i ulic lub od innych elementów zagospodarowania terenu.
2. Na terenach, o którym mowa w ust.1, ustala się przeznaczenie podstawowe, a w uzasadnionych przypadkach określa się przeznaczenie dopuszczalne i warunki jego dopuszczenia na zasadach, o których mowa w dalszych ustaleniach.
  3. Tereny, o których mowa ust.2, mogą być w całości wykorzystane na cele zgodne z ich przeznaczeniem podstawowym lub częściowo na cele przeznaczenia podstawowego i dopuszczalnego, na zasadach określonych w dalszych ustaleniach.



4. Uściślenie przebiegu linii rozgraniczającej, o której mowa w ust.1 pkt.3), nie może wprowadzać innego rodzaju przeznaczenia podstawowego i dopuszczalnego lub innych funkcji, niż ustalonych planem dla danego terenu.
5. Ustalenia o których mowa w ust.1 pkt.4., nie mają zastosowania do istniejących budynków mieszkalnych i usługowych będących w dobrym i średnim stanie technicznym oraz ich rozbudowy i modernizacji, a usytuowanych poza nieprzekraczalnymi liniami zabudowy, tylko w wypadku, gdy ich usytuowanie nie narusza terenu pasów ulicznych wyznaczonych liniami rozgraniczającymi lub gdy nie są usytuowane bliżej niż 25,0 m od granicy lasu.

### § 7.

Warunki zabudowy i zagospodarowania terenów w decyzjach administracyjnych należy określać według zasad ustalonych w stosunku do terenów wyznaczonych liniami rozgraniczającymi, z uwzględnieniem ustaleń dotyczących infrastruktury technicznej i układu komunikacyjnego, zawartych w niniejszej Uchwale.

### Rozdział 3.

## USTALENIA SZCZEGÓŁOWE, PRZEZNACZENIE TERENÓW, WARUNKI ICH ZABUDOWY I ZAGOSPODAROWANIA

---

### § 8

1. Na terenach oznaczonych na rysunku planu symbolem **1.MW/MN** - ustala się - jako przeznaczenie podstawowe zabudowę wielorodzinną o niskiej intensywności i jednorodziną, dla różnych form, realizacji, w tym również dla zorganizowanej działalności inwestycyjnej.
2. W stosunku do zabudowy zlokalizowanej na terenach, o których mowa w ust.1, ustala się następujące wymagania:
  - 1) dopuszcza się wysokość budynków do trzech kondygnacji, z możliwością realizacji poddasza użytkowego jako czwartej kondygnacji mieszkalnej oraz podpiwniczenia odpowiednio do lokalnych warunków gruntowo - wodnych;

2. Likwidacja kolizji, o których mowa w ust.1 powinna być prowadzona w uzgodnieniu z Zakładem Energetycznym na koszt strony zainteresowanej.

#### § 29.

1. Na terenach oznaczonych na rysunku planu symbolem 23/I - ustala się:
  - 1) jako przeznaczenie podstawowe - dla przebiegu magistralnych tras infrastruktury technicznej, a w tym napowietrznych linii elektroenergetycznych wysokiego napięcia 110 kV oraz gazociągu wysokiego ciśnienia;
  - 2) jako przeznaczenie dopuszczalne użytkowanie rolnicze bez prawa wykonywania trwałych nasadzeń sadowniczych.
2. Na terenach, o których mowa w ust.1 ustala się:
  - 1) zakaz lokalizowania obiektów kubaturowych niezwiązanych z funkcjonowaniem tras infrastruktury technicznej wymienionych w ust.1 pkt 1 oraz wydzielania działek budowlanych;
  - 2) obowiązek każdorazowego uzgadniania podejmowanych na tych terenach działań inwestycyjnych dopuszczonych przepisami szczególnymi, z dysponentami istniejących magistralnych urządzeń liniowych.

### **Rozdział 4. - TERENY KOMUNIKACJI, DROGI I ULICE**

#### § 30.

1. Na terenach objętych planem ustala się przebieg drogi dwujezdniowej projektowanej w kategorii ulicy głównej klasy G, oznaczonej na rysunku planu symbolem 1.KG.2/2, stanowiącej kontynuację głównej obwodnicy miejskiej projektowanej w kierunku zachodnim w ciągu drogowym drogi wojewódzkiej Nr 559 Płock - Lipno.
2. Dla projektowanej ulicy (-drogi), o której mowa w ust.1, ustala się:
  - 1) szerokość pasa ulicznego 40,0 m w liniach rozgraniczających;
  - 2) szerokość dwupasowych jezdni po 7,0 m i pasa rozdzielającego 5,0 m;
  - 3) możliwość lokalizowania zatok przystanków autobusowych komunikacji publicznej oraz nadziemnych i podziemnych urządzeń liniowych infrastruktury technicznej w

- pasie ulicznym wyznaczonym na rysunku planu liniami rozgraniczającymi, lecz poza pasem jezdnym stosownie do przepisów szczególnych;
- 4) możliwość obsługi komunikacyjnej terenów przyległych wyłącznie poprzez skrzyżowania:
    - z projektowanym przełożeniem odcinka ulicy zbiorczej oznaczonym na rysunku planu symbolem **3.KZ.1/2**,
    - z projektowaną ulicą lokalną oznaczoną na rysunku planu symbolem **8.KL.1/2**;
  - 5) zakaz wykonywania wszelkiego rodzaju wjazdów i wyjazdów z poszczególnych działek i posesji zabudowanych i niezabudowanych bezpośrednio na jezdnie ulicy;
  - 6) możliwość realizacji w pierwszym etapie jednej jezdni szerokości 7,0 m.
3. Dopuszcza się możliwość zmiany przebiegu ulicy (-drogi), o której mowa w ust.1 na odcinkach jej wylotów oznaczonych na rysunku planu symbolem **1.KG.2/2.W** w wypadku wprowadzenia takiej zmiany na innych odcinkach tego ciągu drogowo - ulicznego poza obszarem objętym planem.

### § 31.

- I. Dla terenu pasa istniejącej drogi wojewódzkiej Nr 559 przebiegającej przez obszar objęty planem, oznaczonej na rysunku planu symbolem **2.KZ.1/2**, ustala się:
  - 1) klasę Z 1/2 - jako ulicy zbiorczej;
  - 2) poszerzenie pasa ulicznego do szerokości 28,0 m w liniach rozgraniczających celem umożliwienia realizacji lokalnych i magistralnych ciągów infrastruktury technicznej oraz chodników dla ruchu pieszego;
  - 3) szerokość jezdni o dwóch pasach ruchu - 7,0 m
  - 4) możliwość lokalizowania przystanków autobusowych komunikacji publicznej i innych miejsc postojowych dla pojazdów, wyłącznie w zatokach poza pasami ruchu;
  - 5) możliwość lokalizowania nadziemnych i podziemnych urządzeń liniowych infrastruktury technicznej w pasie ulicznym wyznaczonym liniami rozgraniczającymi z wyłączeniem pasa jezdni, stosownie do przepisów szczególnych.

2. Ulica, o której mowa w ust.1, obsługuje tereny przyległe głównie poprzez skrzyżowania z ulicami lokalnymi i dojazdowymi. Bezpośrednia obsługa komunikacyjna poszczególnych działek może być dopuszczona tylko w wypadku braku możliwości ustalenia innego dojazdu do drogi publicznej.

### § 32.

1. Dla regulacji skrzyżowania istniejącej drogi zbiorczej z projektowaną ulicą główną klasy G, ustala się odcinek nowego przebiegu ulicy zbiorczej oznaczony na rysunku planu symbolem **3.KZ.1/2**.
2. Dla projektowanego odcinka ulicy zbiorczej, o którym mowa w ust.1, ustala się:
  - 1) szerokość pasa ulicznego 28,0 m w liniach rozgraniczających;
  - 2) szerokość jezdni dwupasowej 7,0 m;
  - 3) skrzyżowanie z projektowaną ulicą główną oznaczoną na rysunku planu symbolem **1.KG.2/2** o pełnych relacjach skrętnych;
  - 4) możliwość lokalizowania nadziemnych i podziemnych urządzeń liniowych infrastruktury technicznej w pasie ulicznym wyznaczonym na rysunku planu liniami rozgraniczającymi z wyłączeniem pasa jezdni, stosownie do przepisów szczególnych.
3. Odcinek ulicy, o którym mowa w ust.1, nie stanowi bezpośredniej obsługi komunikacyjnej przyległych działek zabudowy jednorodzinnej.

### § 33.

1. Jako podstawowy system obsługi komunikacyjnej terenów objętych planem i ich powiązań z zewnętrznym układem komunikacyjnym gminy, ustala się sieć ulic lokalnych klasy L oznaczonych na rysunku planu symbolami **KL.1/2**.
2. Dla ulic, o których mowa w ust.1 - ustala się:
  - 1) możliwość bezpośredniej obsługi komunikacyjnej przyległych terenów i poszczególnych działek budowlanych bez ograniczeń;
  - 2) szerokość jezdni dla ruchu normalnego 6,0 m, w wyjątkowych wypadkach 5,5 m;

3) możliwość lokalizowania nadziemnych i podziemnych urządzeń liniowych infrastruktury technicznej w pasach ulicznych wyznaczonych liniami rozgraniczającymi, stosownie do przepisów szczególnych.

3. Dla terenów pasów ulicznych oznaczonych na rysunku planu symbolami **KL.1/2** ustala się rozstaw linii rozgraniczających:

- **4.KL.1/2** - istniejąca droga do Cierszewa i Biskupic, projektowane poszerzenie do 18,0 m w układzie symetrycznym;
- **5.KL.1/2** - 18,0 m - ulica projektowana o ustalonym przebiegu przebieg postulowany;
- **6.KL.1/2** - ulica istniejąca, projektowane poszerzenie do 18,0 m w kierunku wschodnim, początkowy odcinek od strony południowej - poszerzenie do 15,0 m;
- **7.KL.1/2** - 15,0 m - ulica projektowana;
- **8.KL.1/2** - ulica istniejąca przy szkole, projektowane poszerzenie nieuregulowanego odcinka do 15,0 m, przy skrzyżowaniu z projektowaną ulicą główną 1.KG.2/2 zmiana istniejącego przebiegu i poszerzenie do 25,0 m;
- **9.KL.1/2** - istniejąca droga do Maszewa i Brwilna, projektowane poszerzenie do 15,0 m;
- **10.KL.1/2** - 15,0 m - ulica projektowana;
- **13.KL.1/2** - 18,0 m - ulica projektowana od ulicy zbiorczej 2.KZ.1/2 do skrzyżowania z projektowaną ulicą 14.KL.1/2;
- **14.KL.1/2** - 15,0 m - ulica projektowana;
- **15.KL.1/2** - 15,0 m - ulica projektowana;
- **16.KL.1/2** - 18,0 m - ulica projektowana;
- **17.KL.1/2** - istniejąca droga biegnąca przez tereny rolne, postulowane poszerzenie do 15,0 m z realizacją o przekroju półulicznym;
- **18.KL.1/2** - 18,0 m - ulica projektowana;
- **19.KL.1/2** - 18,0 m - ulica projektowana;
- **20.KL.1/2** - 12,0 m - ulica projektowana przy cmentarzu jako powiązanie ciągu ulicznego 18 KL i 19 KL

## § 34.

1. Dla bezpośredniej obsługi komunikacyjnej poszczególnych działek i posesji, ustala się układ ulic dojazdowych klasy D, oznaczonych na rysunku planu symbolem KD.1/2
2. Dla terenu ulic, o których mowa w ust.1 ustala się:
  - 1) szerokość jezdni dwupasowych dla ruchu zwolnionego - 5,5 m, w wyjątkowych wypadkach na odcinkach nie przekraczających długości 80,0 m dopuszcza się jezdnie o jednym pasie ruchu szerokości 4,0 m;
  - 2) możliwość sytuowania jezdni w układzie asymetrycznym w stosunku do osi wyznaczonego w planie pasa ulicznego, ze względu na istniejące przebiegi uzbrojenia terenu;
  - 3) możliwość bezpośredniej obsługi komunikacyjnej przyległych terenów i poszczególnych działek bez ograniczeń;
  - 4) możliwość lokalizowania nadziemnych i podziemnych urządzeń liniowych infrastruktury technicznej w pasach ulicznych wyznaczonych liniami rozgraniczającymi, stosownie do przepisów szczególnych.
3. Dla terenów pasów ulicznych oznaczonych na rysunku planu symbolami KD.1/2 ustala się rozstaw linii rozgraniczających:
  - **21.KD.1/2** - 12,0 m ulica projektowana na gruntach wsi Mańkowo w części wyznaczona geodezyjnie na gruncie,
  - **22.KD.1/2** - 12,0 m - część projektowana, w części ulicy istniejącej na gruntach wsi Maszewo Duże dopuszcza się możliwość pozostawienia pasa ulicznego bez zmian o szerokości 9,0 m w liniach rozgraniczających,
  - **23.KD.1/2** - 12,0 m - część projektowana, w części ulicy istniejącej na gruntach wsi Maszewo Duże dopuszcza się możliwość pozostawienia pasa ulicznego bez zmian o szerokości 9,0 m w liniach rozgraniczających,
  - **24.KD.1/2** - ulica istniejąca o zmiennej szerokości 15,0 i 9,0 m, pozostaje według stanu istniejącego linii rozgraniczających,
  - **25.KD.1/2** - 10,0 - 12,0 m - ulica projektowana o przebiegu postulowanym do uściślenia w koncepcji zagospodarowania terenów oznaczonych na rysunku planu symbolem 1.MN/MN o której mowa w § 8 ust.6,

- 25.KD.1/2 W- 12,0 m - wariant przebiegu ulicy projektowanej uzależniony od rozwiązań funkcjonalno - przestrzennych terenu 1.MW/MN,
- 26.KD.1/2 - ulica projektowana o szerokości 15,0 m w części zachodniej i 12,0 m w części wschodniej,
- 27.KD.1/2 - 12,0 m - ulica projektowana,
- 28.KD.1/2 - 12,0 m - ulica projektowana, z placami manewrowymi w części wschodniej i zachodniej
- 29.KD.1/2 - 18,0 m - ulica projektowana, wyznaczona geodezyjnie na gruncie,
- 30.KD.1/2 - 12,0 m - ulica istniejąca,
- 31.KD.1/2 - 12,0 m - ulica projektowana, z placem manewrowym do zawracania - około 18,0 x 18,0 m
- 32.KD.1/2 - 12,0 m - ulica projektowana,
- 34.KD.1/2 - ulica istniejąca, projektowane poszerzenie w części południowej do 10,0 m, w środkowej do 12,0 m, w północnej do 15,0 m, z placem manewrowym do zawracania,
- 35.KD.1/2 - 12,0 m - ulica projektowana,
- 36.KD.1/2 - 12,0 m - ulica projektowana,
- 37.KD.1/2 - od strony wschodniej projektowany odcinek ulicy szerokości 12,0 m, w środkowej i zachodniej części ulica istniejąca o szerokości 8,0 do 9,0 m w liniach rozgraniczających bez zmian,
- 38.KD.1/2 - ulica istniejąca szerokości 12,0 m - bez zmian, projektowany odcinek zachodni szerokości 12,0 m,
- 39.KD.1/2 - ulica istniejąca szerokości 12,0 m - bez zmian, projektowany odcinek północny szerokości 12,0 m,
- 40.KD.1/2 - ulica istniejąca szerokości 12,0 m - bez zmian, projektowany odcinek zachodni szerokości 12,0 m
- 41.KD.1/2 - ulica istniejąca szerokości 12,0 m - bez zmian projektowany odcinek północny szerokości 12,0 m,
- 42.KD.1/2 - ulica projektowana o przebiegu postulowanym szerokości 10,0 m,
- 43.KD.1/2 - 12,0 m - ulica projektowana,

- 44.KD.1/2 - 10,0 m ulica projektowana, częściowo wyznaczona geodezyjnie na gruncie, fragment północno - wschodni o szerokości 8,0 m,
- 46.KD.1/2 - 10,0 m - ulica projektowana,
- 47.KD.1/2 - 10,0 m - ulica projektowana, częściowo wyznaczona geodezyjnie na gruncie,
- 48.KD.1/2 - 12,0 m - ulica projektowana,
- 49.KD.1/2 - 12,0 m - ulica projektowana,
- 50.KD.1/2 - 10,0 m - ulica projektowana,
- 51.KD.1/2 - ulica projektowana o przebiegu postulowanym wzdłuż granicy miasta o łącznej szerokości 12,0 m (szerokość zachodniej części pasa ulicznego położonego na gruntach wsi Maszewo Duże wynosi 6,0 m, która tymczasowo może pełnić funkcję ciągu pieszojezdnego,
- 52.KD.1/2 - 12,0 m ulica projektowana,
- 53.KD.1/2 - 12,0 m ulica projektowana przy cmentarzu, łączy ciąg projektowanych ulic lokalnych oznaczonych na rysunku planu symbolami 18.KL.1/2 i 19.KL.1/2

### § 35.

1. Wyznacza się pasy drogowo - uliczne oznaczone na rysunku planu symbolem **KPj** z przeznaczeniem dla funkcji ciągów pieszojezdnych i dojazdów, uzupełniających układ ulic dojazdowych klasy D oraz bezpośrednią obsługę komunikacyjną poszczególnych działek.
2. Dla terenu ciągów pieszojezdnych i dojazdów, wyznaczonych liniami rozgraniczającymi, o których mowa w ust.1 - ustala się:
  - 1) nawierzchnie jednoprzestrzenne z elementów rozbieralnych, z wyjątkiem odcinków o szerokości 8,0 m i większej, na których rodzaje nawierzchni mogą być stosowane jak w ulicach dojazdowych;
  - 2) możliwość prowadzenia wszystkich urządzeń liniowych uzbrojenia terenu z zachowaniem wzajemnych odległości stosownie do przepisów szczególnych;
  - 3) możliwość prowadzenia wyłącznie ruchu wewnętrznego;



## 4) rozstaw linii rozgraniczających:

- 54.KPj - 6,0 - 8,0 m - istniejąca droga dojazdowa w liniach rozgraniczających według stanu istniejącego,
- 55.KPj - 8,0 m - projektowany dojazd z placem manewrowym do zawracania,
- 56.KPj - 8,0 m - projektowany dojazd z placem manewrowym do zawracania,
- 57.KPj - 7,0 - 8,0 m - istniejący dojazd w liniach rozgraniczających według stanu istniejącego,
- 58.KPj - 8,0 m - projektowany ciąg pieszojezdny, w części istniejący,
- 59.KPj - 8,0 m - ciąg pieszojezdny istniejący przy Szkole
- 60.KPj - ciąg pieszojezdny - odcinek północny istniejący projektowane jego poszerzenie do 8,0 m, odcinek południowy projektowany o szerokości zmiennej 10,0 m - 12,0 m z placem manewrowym do zawracania,
- 61.KPj - ciąg pieszojezdny - odcinek środkowy istniejący projektowane jego poszerzenie do 8,0 m, odcinek północny projektowany o szerokości 8,0 m, odcinek południowy projektowany o szerokości 12,0 m z placem manewrowym do zawracania,
- 62.KPj - 10,0 m - ciąg pieszojezdny projektowany z placem manewrowym do zawracania,
- 63.KPj - ciąg pieszojezdny istniejący, projektowane poszerzenie do 6,0 m,
- 64.KPj - 8,0 m - dojazd projektowany z placem manewrowym do zawracania o wymiarach 15,0 x 15,0 m,
- 65.KPj - 8,0 m do 10,0 m - istniejący ciąg pieszojezdny o szerokości zmiennej,
- 66.KPj - 8,0 m - ciąg pieszojezdny projektowany, z placem manewrowym o wymiarach 12,0 x 12,0 m
- 67.KPj - 8,0 m - ciąg pieszojezdny projektowany,
- 68.KPj - 8,0 m - ciąg pieszojezdny projektowany, projektowane poszerzenie odcinka istniejącego w części wschodniej do 8,0 m,
- 69.KPj - 8,0 m - ciąg pieszojezdny projektowany,
- 70.KPj - istniejący ciąg pieszojezdny, projektowane jego poszerzenie do 8,0 m,
- 71.KPj - istniejący ciąg pieszojezdny, projektowane jego poszerzenie do 8,0 m,
- 72.KPj - 8,0 m - projektowany ciąg pieszojezdny.

## § 36.

1. Pasy terenu oznaczone na rysunku planu symbolem **KP**, przeznacza się na ciągi piesze wyłącznie dla ruchu pieszego.
2. Dla terenu ciągów pieszych, o których mowa w ust.1, ustala się:
  - 1) szerokość rozstawu linii rozgraniczających od 4,0 do 6,0 m;
  - 2) możliwość lokalizowania urządzeń liniowych uzbrojenia terenu, z zachowaniem wzajemnych odległości stosownie do przepisów szczególnych.

**Rozdział 5. - ZASADY OBSŁUGI W ZAKRESIE INFRASTRUKTURY  
TECHNICZNEJ**

## § 37.

1. Wszystkie tereny przeznaczone w planie na cele budownictwa mieszkaniowego, usługowego i przemysłowo - składowego oraz pozostałych form zainwestowania, wymagają wyposażenia w zbiorowe systemy uzbrojenia:
  - a) komunalną sieć wodociągową,
  - b) komunalne sieci kanalizacji sanitarnej oraz odprowadzania wód deszczowych,
  - c) sieć gazową,
  - d) sieci elektroenergetyczne średniego i niskiego napięcia,
  - e) sieć telefoniczną.
2. Podstawowe urządzenia liniowe nadziemne i podziemne uzbrojenia projektowane dla bezpośredniej obsługi terenów istniejącego i projektowanego zainwestowania powinny być lokalizowane w pasach drogowych dróg i ulic wyznaczonych w planie liniami rozgraniczającymi. Niezależnie od określonych w planie urządzeń dopuszcza się budowę niezbędnych urządzeń uzbrojenia terenu w miarę zaistniałych potrzeb lokalnych i ponadlokalnych. Nie dotyczy to: przyłączy do poszczególnych posesji i budynków.
3. W uzasadnionych wypadkach dopuszcza się możliwość sytuowania projektowanych sieci infrastruktury technicznej i utrzymanie sieci już istniejących, na terenach o innym przeznaczeniu niż określono w ust.2, to jest na terenach działek pomiędzy linią rozgraniczającą dróg i ulic a obowiązującą linią zabudowy, z zachowaniem przepisów szczególnych i odrębnych.

## § 38.

Dla terenów, o których mowa w § 37 ust.1 ustala się następujące zasady obsługi w zakresie infrastruktury technicznej:

1. Zaopatrzenie w wodę następować będzie z istniejącego systemu sieci wodociągowej, poprzez budowę sieci rozbiorczej od istniejących przewodów oraz realizację nowych głównych obwodów systemu pierścieniowego na terenach nie objętych dotychczas główną siecią wodociagową.
2. Odprowadzanie ścieków sanitarnych następować będzie poprzez realizowaną zbiorczą kanalizację sanitarną doprowadzającą ścieki do miejskiej oczyszczalni istniejącej w Maszewie;
  - 1) na terenach nie objętych siecią kanalizacyjną dopuszcza się odprowadzenie ścieków do zbiorników bezodpływowych,
  - 2) na terenach objętych siecią kanalizacyjną podłączenie budynków mieszkalnych i usługowych do sieci kanalizacji sanitarnej jest obowiązkowe.
3. Odprowadzenie wód opadowych z utwardzonych nawierzchni ulic przewiduje się do kanalizacji deszczowej projektowanej w systemie zlewniowym.
4. Zaopatrzenie w gaz do celów bytowo - gospodarczych i grzewczych może być realizowane poprzez sukcesywną rozbudowę istniejącej sieci gazowej i przewodów rozbiorczych;
  - 1) realizacja sieci gazowej powinna być prowadzona w uzgodnieniu i na warunkach określonych przepisami szczególnymi oraz z właściwym Zakładem Gazowniczym;
  - 2) szafki gazowe na terenach zabudowy mieszkaniowej i usługowej powinny być lokalizowane w linii ogrodzeń działek od strony ulic z możliwością otwierania na zewnątrz.
5. Zaopatrzenie w ciepło może być realizowane w systemie indywidualnych źródeł ciepła z zaleceniem stosowania paliw ekologicznie czystych.
6. Ustala się obowiązek gromadzenia odpadów stałych w pojemnikach ustawionych na poszczególnych działkach, oraz usuwania ich w systemie oczyszczania stosowanym w gospodarce komunalnej gminy.
7. Zasilanie odbiorców w energię elektryczną prowadzone będzie w uzgodnieniu z właściwym Zakładem Energetycznym z układu sieci napowietrzno - kablowej średniego napięcia 15 kV oraz niskiego napięcia 380/220 V, poprzez:

- 1) istniejący na tych terenach system sieci elektroenergetycznych średniego i niskiego napięcia;
  - 2) budowę nowych i przebudowę istniejących sieci urządzeń elektroenergetycznych.
8. Dla realizacji linii i urządzeń elektroenergetycznych, w którym mowa w ust.7, ustala się:
- 1) możliwość lokalizowania stacji transformatorowych 15/0,4 kV w miejscach innych niż wskazano na rysunku planu bez konieczności sporządzania zmiany planu, w wypadku wystąpienia konieczności poprawienia warunków zasilania odbiorców na obsługiwanym terenie;
  - 2) konieczność przebudowy istniejących linii napowietrznych średniego i niskiego napięcia w wypadku wystąpienia kolizji z istniejącym lub projektowanym zainwestowaniem i układem komunikacyjnym;
  - 3) szerokość stref ochronnych w stosunku do linii napowietrznych:
    - dla linii o napięciu 110 kV - po 15 m od osi linii w każdą stronę;
    - dla linii o napięciu 15 kV - nie mniej niż po 6,0 m od osi linii w każdą stronę;
  - 4) zakaz lokalizowania budynków mieszkalnych i o innych funkcjach w strefach, o których mowa w pkt 3);
  - 5) wykonywanie przyłączy przewodem izolowanym lub kablem ziemnym;
  - 6) lokalizowanie skrzynek złączeniowo - pomiarowych od strony ulic w linii ogrodzeń działek,
  - 7) stosowanie energooszczędnych źródeł światła w systemie oświetlenia ulic.
9. W zakresie telekomunikacji ustala się, że zaopatrzenie w łącza telefoniczne następować będzie z istniejącej i projektowanej sieci telekomunikacyjnej na warunkach określonych przez właściwą placówkę telekomunikacji.

## **Rozdział 6. - PRZEPISY PRZEJŚCIOWE I KOŃCOWE**

### **§ 39.**

Na podstawie art.10 ust.3 oraz art.36 ust.3 ustawy z dnia 7 lipca 1994 r. o zagospodarowaniu przestrzennym (t.j. Dz.U. z 1999 r. Nr 15 poz.139, Nr 41 poz. 412, Nr 111

poz.1279, z 2000 r. Nr 12 poz.136), dla terenów objętych planem, ustala się dla naliczenia jednorazowej opłaty z tytułu wzrostu wartości nieruchomości, stawkę w wysokości 30..%.

#### § 40.

W granicach terenu objętego niniejszym planem tracą moc ustalenia zawarte w Planie szczegółowym zagospodarowania przestrzennego wsi Maszewo Duże oraz wschodniej części wsi Mańkowo w gminie Stara Biała, zatwierdzonego Uchwałą Nr 105/ XXIX/93 Rady Gminy w Starej Białej z dnia 24 sierpnia 1993 r. (Dz.Urz. Woj. Płockiego Nr 7 poz.88).

#### § 41.

Do spraw z zakresu zagospodarowania przestrzennego terenu wszczętych przed dniem wejścia w życie niniejszej Uchwały, a nie zakończonych decyzją ostateczną, stosuje się przepisy i ustalenia niniejszej Uchwały.

#### § 42.

Uchwała wchodzi w życie po upływie 14 dni od daty jej ogłoszenia w Dzienniku Urzędowym Województwa Mazowieckiego.

**RADA GMINY**  
w Starej Białej

**PRZEWODNICZĄCY**  
Rady Gminy  
w Starej Białej  
*Włodzisław Kajhowski*  
Włodzisław Kajhowski

**URZĄD GMINY STARA BIAŁA**  
09-411 Biała, ul. Jana Kazimierza 1  
pow. płocki, woj. mazowieckie

Za zgodność z oryginałem

Biała 01.10.2015

**WÓJT**  
*Skawomir Wawrzyński*  
Skawomir Wawrzyński

**PRACOWNIA PRAWNY**  
*Anna Ławenda*  
Anna Ławenda





# Wójt Gminy Stara Biała

ul. Jana Kazimierza 1, 09-411 Biała, powiat płocki, woj. mazowieckie

tel.: 24 366-87-10, fax: 24 365-61-65, e-mail: [gmina@starabiala.pl](mailto:gmina@starabiala.pl), [www.starabiala.pl](http://www.starabiala.pl)

Biała, dnia 01.10.2015 r.

IR.PP.6724.1.91.2015

**Gospodarka Komunalna „Stara Biała”  
ul. Jana Kazimierza 1  
09-411 Biała**

Po rozpatrzeniu wniosku z dnia 28.09.2015 r., w sprawie wydania wypisu i wrysu z miejscowego planu zagospodarowania przestrzennego dla działek oznaczonych **ewid. nr 21/16, 21/18, 21/40, 21/32, 20/16, 20/3, 11/5, 11/3, 7/35, 7/36** w miejscowości **Ludwikowo**, gmina **Stara Biała**, zgodnie z art. 30 ustawy z dnia 27 marca 2003 r. o planowaniu i zagospodarowaniu przestrzennym (Dz. U. z 2015 r. poz. 199 z późn. zm.) w załączeniu przesyłam wypis i wrys z miejscowego planu zagospodarowania przestrzennego w części dotyczącej przedmiotowych działek.

Jednocześnie informuję, że dla ww. działek obowiązują ustalenia miejscowego planu zagospodarowania przestrzennego terenu zabudowy mieszkaniowej we wsi Ludwikowo, gminy Stara Biała, zatwierdzonego Uchwałą Nr 49/VIII/03 Rady Gminy Stara Biała z dnia 23 października 2003 r. opublikowaną w (Dz. Urz. Woj. Mazowieckiego Nr 301, poz. 7957 z dnia 29.11.2003 r.).

Wypis zawiera 6 ponumerowanych stron formatu A-4 od 1 do 6, a wrys 3 strony wraz z legendami.

*Pobrano opłatę skarbową w wysokości 190,00 zł za wydanie wypisu i wrysu z planu zagospodarowania przestrzennego na podstawie ustawy z dnia 16 listopada 2006 r. o opłacie skarbowej (Dz. U. z 2015 r. poz. 783 z późn. zm.).*

Otrzymują:

- ① adresat
2. a/a.

WÓJT  
*Sławomir Wawrzynski*

**Uchwała Nr 49/VIII/03  
Rady Gminy Stara Biała  
z dnia 23 października 2003 r.**

**w sprawie: miejscowego planu zagospodarowania przestrzennego terenu zabudowy mieszkaniowej we wsi Ludwikowo gmina Stara Biała, pow. płocki, woj. mazowieckie.**

Na podstawie art. 18 ust. 2 pkt. 5 i art. 40 ust. 1 ustawy z dnia 8 marca 1990 r. o samorządzie gminnym ( tekst jednolity Dz. U. z 2001 r. Nr 142, poz. 1591 z późn.zm) oraz art.7 i 26 ustawy z dnia 7 lipca 1994 r. o zagospodarowaniu przestrzennym ( tekst jednolity – Dz. U.z 1999 r. Nr 15, poz. 139 z późn. zm.) i art. 85 ustawy z dnia 27 marca 2003 r. o planowaniu i zagospodarowaniu przestrzennym ( Dz. U. Nr 80 , poz. 717) ) **Rada Gminy Stara Biała u c h w a l a**, co następuje:

**§ 1**

Uchwala miejscowy plan zagospodarowania przestrzennego terenu zabudowy mieszkaniowej dla działek 7/14, 11/2, 20, 21/1, 21/4 we wsi Ludwikowo.

**§ 2**

1. Plan obejmuje obszar działek o nr ew. 7/14 (powstałej w wyniku podziału działki Nr 7/8). 11/2, 20, 21/1, 21/4 położony we wschodniej części wsi Ludwikowo przy drogach powiatowych.
2. Obszar objęty planem znajduje się na terenach o funkcji upraw rolnych w miejscowym planie ogólnym zagospodarowania przestrzennego gminy Stara Biała uchwalonym uchwałą Nr 31/V/94 Rady Gminy w Starej Białej z dnia 1 grudnia 1994 r. (Dz. Urz. Woj. Płockiego Nr 9, poz. 151 z dnia 8 grudnia 1994 r.).

**§ 3**

Celem regulacji zawartych w ustaleniach planu jest:

1. zmiana ustaleń miejscowego planu ogólnego zagospodarowania przestrzennego gminy Stara Biała uchwalonego uchwałą Nr 31/V/94 Rady Gminy w Starej Białej z dnia 1 grudnia 1994 r.
2. określenie warunków zabudowy i zagospodarowania obszaru.

Za zgodność z oryginałem

**URZĄD GMINY STARA BIAŁA**  
09-411 Biała, ul. Jana Kazimierza 1  
pow. płocki, woj. mazowieckie

Biała 01.10.2015

**WÓJT**  
*Sławomir Wawrzyński*



#### § 4

1. Przedmiotem ustaleń planu są:
  - 1) obszar o funkcji mieszkaniowej, oznaczony na rysunku planu symbolem **MN**,
  - 2) ciągi tras komunikacyjnych oznaczone na rysunku planu,
  - 3) zasady wyposażenia obszaru w urządzenia infrastruktury technicznej.
2. Na obszarze, o którym mowa w ust. 1 pkt. 1 ustala się przeznaczenie podstawowe i dopuszczalne oraz warunki jego dopuszczenia.

#### § 5

1. Integralną częścią planu są rysunki planu, stanowiące załącznik Nr 1, 2 i 3 do niniejszej uchwały.
2. Następujące oznaczenia graficzne na rysunku planu są obowiązującymi ustaleniami planu:
  - 1) linie rozgraniczające obligatoryjne obszaru o różnym przeznaczeniu, bądź różnych zasadach zagospodarowania – tj. linie rozgraniczające dróg, działek, obszaru z zastrzeżeniem ust. 2.2.
  - 2) oznaczenie nieprzekraczalnej linii zabudowy.

#### § 6

1. Dla obszaru wymienionego w § 1 ust. 1 tracą moc ustalenia miejscowego planu ogólnego zagospodarowania przestrzennego gminy Stara Biała uchwalonego Uchwałą Nr 31/V/94 Rady Gminy w Starej Białej z dnia 1 grudnia 1994 r.
2. Warunki zabudowy i zagospodarowania terenu w decyzjach administracyjnych należy określać według zasad ustalonych dla obszaru wyznaczonego liniami rozgraniczającymi, o których mowa w § 8 z uwzględnieniem ustaleń dotyczących infrastruktury technicznej, wymienionych w § 9 i § 10.

#### § 7

Ilekroć w dalszych przepisach niniejszej uchwały jest mowa o:

- 1) planie – należy przez to rozumieć ustalenia planu, wyszczególnione w § 3 uchwały, o ile z treści przepisu nie wynika inaczej,
- 2) uchwale – należy przez to rozumieć niniejszą uchwałę Rady Gminy w Starej Białej, o ile z treści przepisu nie wynika inaczej,
- 3) przepisach szczególnych i odrębnych – należy przez to rozumieć przepisy ustaw wraz z aktami wykonawczymi oraz ograniczenia w dysponowaniu terenu, wynikające z prawomocnych decyzji administracyjnych (art. 104 Kodeksu postępowania administracyjnego)
- 4) rysunku planu – należy przez to rozumieć rysunek planu sporządzony na mapie w skali 1 : 1000, stanowiący załącznik Nr 1, 2 i 3,
- 5) przeznaczeniu podstawowym – należy przez to rozumieć takie przeznaczenie, które powinno przeważać na danym obszarze, wyznaczonym liniami rozgraniczającymi,
- 6) przeznaczeniu dopuszczalnym – należy przez to rozumieć przeznaczenie inne niż podstawowe, które uzupełniają lub wzbogacają przeznaczenie podstawowe,
- 7) obszarze – należy przez to rozumieć teren o określonym rodzaju przeznaczenia podstawowego, wyznaczony na rysunku planu liniami rozgraniczającymi.

## § 8

1. Na obszarze oznaczonym na rysunku planu, stanowiącym załącznik Nr 1, 2 i 3 symbolem **MN** ustala się jako przeznaczenie podstawowe funkcję zabudowy mieszkaniowej.
2. Dla obszaru wymienionego w ust. 1 ustala się jako przeznaczenie dopuszczalne funkcję usługową.
3. Dla obszaru wymienionego w ust. 1 ustala się zasady zagospodarowania:

- 1) lokalizowanie zabudowy mieszkaniowej jako budynki wolnostojące,
- 2) lokalizowanie obiektów usługowych jako budynki wolnostojące lub wbudowane w budynki mieszkalne,
- 3) lokalizowane usługi winny być nieuciążliwe dla środowiska i wiodącej funkcji mieszkaniowej, uciążliwość winna zamykać się w granicach własności,
- 4) dopuszcza się łączenie kilku działek w jedną nieruchomość i zagospodarowanie jej jako jednej działki,
- 5) dopuszcza się podział działek przy zachowaniu prawidłowego ich zagospodarowania zgodnie z przepisami prawa budowlanego,
- 6) obsługa komunikacyjna projektowanymi drogami (ulicami) dojazdowymi,
- 7) tereny leśne pozostają w dotychczasowym użytkowaniu, tj. jako

- tereny bez prawa zabudowy obiektami kubaturowymi, dopuszcza się urządzenie ich jako tereny rekreacji z możliwością lokalizowania altanek itp., ścieżek rekreacyjnych i innych urządzeń służących rekreacji,
- 8) skarpy jaru rzeki Wierzbicy należy zachować w naturalnym stanie, dopuszcza się lokalizowanie schodów drewnianych lub z kamienia naturalnego, obowiązuje zakaz wycinki istniejącego drzewostanu,
  - 9) stosowanie ogrodzeń ażurowych, ogrodzenia wzdłuż rzeki Wierzbicy w odległości min 5 m. w celu zapewnienia dostępu do rzeki zgodnie z przepisami prawa wodnego, w rejonie jaru rzeki Wierzbicy stosowanie ogrodzeń w ograniczonym zakresie ,tj. umożliwiające zwierzynie przejście i dostęp do rzeki.
3. W stosunku do lokalizacji zabudowy ustala się następujące zasady:
- 1) wysokość zabudowy do 2 i ½ kondygnacji nadziemnych z możliwością podpiwniczenia,
  - 2) sytuowanie budynków wzdłuż wyznaczonej na rysunku planu linii zabudowy,
  - 3) dostosowanie architektury budynku do otaczającego krajobrazu poprzez staranne opracowanie projektowe, zastosowanie dachów dwu – lub wielospadowych i nachyleniu połaci w granicach 35 – 45<sup>o</sup> oraz tradycyjnych materiałów wykończeniowych,
  - 4) możliwość lokalizowania budynków gospodarczych parterowych o gabarytach nie przekraczających 3,50 m. od istniejącego poziomu gruntu,
  - 5) obowiązuje nieprzekraczalna linia zabudowy od skarpy jaru rzeki Wierzbicy, oznaczona na rysunku planu, stanowiącym załącznik Nr 1.

## § 9

1. Ustala się obsługę komunikacyjną obszaru zabudowy mieszkaniowej drogami (ulicami) dojazdowymi **D 1/2**.
2. Drogi (ulice) dojazdowe D 1/2 o szerokości w liniach rozgraniczających 12,0 m., wyjątkowo 10,0 m. dla drogi zaprojektowanej przy lesie (żeby nie naruszać obszaru leśnego) oznaczonej na rysunku planu stanowiącym załącznik Nr 2, szerokość jezdni 6,0 m., linia zabudowy wg rysunku planu.
3. Na obszarze pasów drogowych (ulic) wyznaczonych na rysunku planu liniami rozgraniczającymi, o których mowa w ust. 1, 2, 3 i 4 zakazuje się realizacji obiektów budowlanych z wyjątkiem urządzeń technicznych dróg i związanych z utrzymaniem i obsługą ruchu; dopuszcza się realizację sieci uzbrojenia terenu pod warunkiem

nienaruszenia wymagań określonych w odrębnych przepisach dotyczących dróg publicznych, a także uzyskanie zgody zarządcy dróg.

4. Na obszarze pasów drogowych dopuszcza się lokalizację sieci uzbrojenia terenu w infrastrukturę techniczną, w tym lokalizację stacji transformatorowych.

## § 10

W celu umożliwienia właściwej eksploatacji oraz warunków ochrony środowiska ustala się:

1. zaopatrzenie w wodę do celów bytowo – gospodarczych i przeciwpożarowych z istniejącego wodociągu grupowego Srebrna, Kobierniki, Ułaszewo - Ludwikowo, Wyszyna z ujęciem i stacją uzdatniania wody w Kobiernikach. W celu doprowadzenia wody należy zaprojektować sieć osiedlową podłączoną do istniejącego wodociągu – wg zasad pokazanych na załączniku Nr 1, 2 i 3. Na sieci należy zaprojektować zasowy odcinające na węzłach oraz Hydranty p.poż,
2. odprowadzenie ścieków bytowo – gospodarczych - do czasu realizacji kanalizacji grawitacyjnej sanitarnej dopuszcza się odprowadzenie ścieków sanitarnych do indywidualnych urządzeń do biologicznego oczyszczania ścieków lub do szczelnych zbiorników bezodpływowych,
3. zaopatrzenie w gaz wg zasad pokazanych na rysunku planu,
4. zaopatrzenie w ciepło i ciepłą wodę poprzez indywidualny system ogrzewania uwzględniający nowoczesne techniki grzewcze, wykorzystując ekologiczne źródła ciepła,
5. usuwanie stałych odpadów poprzez indywidualny sposób gromadzenia odpadów w pojemnikach z zaleceniem wstępnej segregacji i okresowo wywożone do Zakładu Utylizacji Odpadów Komunalnych w Kobiernikach,
6. W celu doprowadzenia energii elektrycznej należy wybudować linie napowietrzne lub kable ziemne w liniach rozgraniczających ulic. Słupy należy wykorzystać do oświetlenia ulic. Lokalizację stacji transformatorowej napowietrznej zasilanej z istniejącej linii napowietrznej 15 KV przewiduje się w liniach rozgraniczających ulic,
7. Dla prowadzenia sieci uzbrojenia wyznacza się obszar w liniach rozgraniczających ulic (dróg).

## § 11

Wykonanie niniejszej uchwały powierza się Wójtowi Gminy Stara Biała.

## § 12

Zgodnie z art. 10 ust. 3, art. 36 ust. 3 ustawy o zagospodarowaniu przestrzennym ustala się jednorazową opłatę od wzrostu wartości nieruchomości w wysokości **30 %**.

## § 13

Uchwała wchodzi w życie po upływie 14 dni od dnia jej ogłoszenia w Dzienniku Urzędowym Województwa Mazowieckiego.

**RADA GMINY**  
w Starej Białej

**PRZEWODNICZĄCY**  
Rady Gminy  
w Starej Białej  
*Włodzimierz Kajkowski*  
**Włodzimierz Kajkowski**

**URZĄD GMINY STARA BIAŁA**  
09-411 Biała, ul. Jana Kazimierza 1  
pow. płocki, woj. mazowieckie

Za zgodność z oryginałem

Biała 01.10.2015

**WÓJT**  
*Stawomir Wawrzyński*  
**Stawomir Wawrzyński**

**RADCA PRAWNY**  
*mgr Henryk Jędrzejewski*  
**ADWOKAT**

**MIEJSCOWY PLAN ZAGOSPODAROWANIA  
PRZESTRZENNEGO TERENU ZABUDOWY MIESZKANIOWEJ  
WE WSI : LUDWIKOWO gmina STARA BIAŁA pow. PŁOCKI**

Załącznik Nr 1  
do Uchwały Nr **49/VIII/03**  
Rady Gminy Stara Biała  
z dnia 23 PAŹDZIERNIKA 2003r

SKALA 1:1000



**Zasady uzbrojenia terenu**

- Istniejący i proponowany wodociąg
- - - - - Proponowana kanalizacja sanitarna
- - - - - Proponowany gazociąg
- - - - - Proponowane linie elektroenergetyczne

**USTALENIA PLANU**

<b>A-A</b>	Granica opracowania
—	Linia rozgraniczająca
—	Linia wewnętrznego podziału
▲▲▲▲	Linia zabudowy dla obiektów kubaturowych
▲▲▲▲	Linia zabudowy od skarpy
<b>MN</b>	Obszar zabudowy mieszkaniowej
<b>LS</b>	Las -obszar bez prawa zabudowy
<b>D1/2</b>	Drogi dojazdowe
	Obszar lokalizacji trafostacji

**URZĄD GMINY STARA BIAŁA**  
09-411 Biała, ul. Jana Kazimierza  
pow. płocki, woj. mazowieckie

Za zgodność z oryginałem  
Biała 01.10.2015

**WÓJT**  
Sławomir Wajrzyński

Załącznik Nr 2  
do uchwały Nr 49/VIII/O3  
Rady Gminy Stara Biała  
z dnia 23 PAŹDZIERNIKA 2003r

Miejscowy plan zagospodarowania  
przestrzennego terenu zabudowy mieszkaniowej  
we wsi Ludwikowo gmina Stara Biała pow. płocki  
skala 1 : 1000

URZĄD GMINY STARA BIAŁA  
09-411 Biała, ul. Jana Kazimierza 1  
pow. płocki, woj. mazowieckie

Za zgodność z oryginałem

Biała 01.10.2015

WOJ  
Stawomir Wawrzyński

Ustalenia planu

A-A	Granica opracowania
—	Linia rozgraniczająca
—	Linia wewnętrznego podziału
▲▲▲	Linia zabudowy
MN	Obszar zabudowy mieszkaniowej
LS	Las – obszar bez prawa zabudowy
D 1/2	Drogi dojazdowe
▨	Obszar lokalizacji trafostacji

Zasady uzbrojenia terenu

- / — Istniejący i proponowany wodociąg
- — — — — Proponowana kanalizacja sanitarna
- — — — — Proponowany gazociąg
- — — — — Proponowane linie elektroenergetyczne

**Miejscowy plan zagospodarowania  
przestrzennego terenu zabudowy mieszkaniowej  
we wsi Ludwikowo gmina Stara Biała pow. plocki  
skala 1 : 1000**

Załącznik Nr 3  
do uchwały Nr 49.VIII/03  
Rady Gminy Stara Biała  
z dnia 23 PAŹDZIERNIKA 2003r.



sady uzbrojenia terenu

- Istniejący i proponowany wodociąg
- Proponowana kanalizacja sanitarna
- Proponowany gazociąg
- Proponowane linie elektroenergetyczne

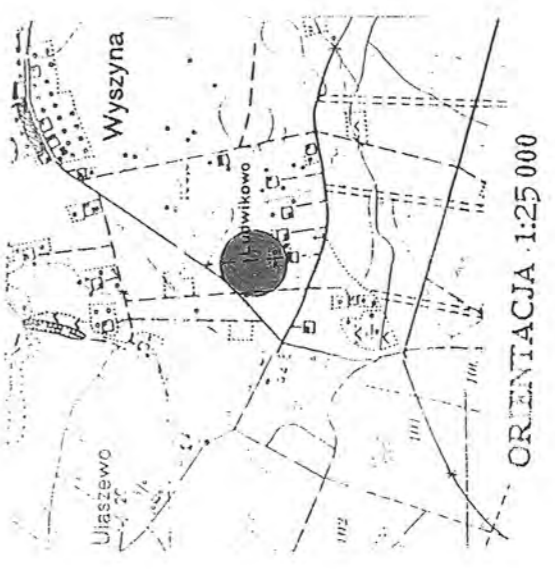
Ustalenia planu

A-A	Granica opracowania
---	Linia rozgraniczająca
---	Linia wewnętrznego podziału
▲▲▲	Linia zabudowy
MN	Obszar zabudowy mieszkaniowej
LS	Las – obszar bez prawa zabudow
D 1/2	Drogi dojazdowe
▨	Obszar lokalizacji trafostacji

MAPA DO CELÓW PROJEKTOWYCH

skala 1 : 1000

kopia z mapy sył. - wys. sekcja 251.444.112.114  
wzrost: LUDWIKOWO  
gm. Stara Biała  
województwo 21/1 pow. 0.3000, 21/4 pow. 2.0831 ha  
- dla działki nr 31 pow. 1.2400, 33/3 pow. 0.3772 ha  
właściciel: Betlewska Zenon i Hanna - małż. zam. w/m.  
- dla działki nr 20 pow. 1.9200, 32 pow. 0.9400 ha  
właściciel: 29/3222. Chrościńska Róża i Mieczysław - małż. i 3/3222. Chrościński Mieczysław  
- wszyscy zam. w/m.  
Nr ks. rob. 24/06  
Płock dn. 07.10.1998 r.



HERBIS P.I.  
mgr inż. Edward Rukoniusz  
ul. Wesoła 10, 25-100 Stara Biała  
tel. 25 742 10 10, 25 742 10 11  
ul. Wesoła 10, 25-100 Stara Biała  
tel. 25 742 10 10, 25 742 10 11

Lasy Państwowe  
H-CWO PŁOCK  
URZĄD WOLNOWNIKI w PŁOCKU  
Wydział Geodezji Kartografii  
Katastru i Nieruchomości  
Wojewódzki Ośrodek Dokumentacji  
Geodezji i Kartograficznej  
w PŁOCKU Pł. nr 1  
05-407 PŁOCK, ul. Białost. 57, tel. 25 742 10 10

Wzrost: Dominicki Grzegorz i Ewa - małż. zam. Płock 35 na Skarpie 22 m7.  
Wzrost: Betlewska Zenon i Hanna - małż. zam. w/m.  
Wzrost: Chrościńska Róża i Mieczysław - małż. i Chrościński Mieczysław - wszyscy zam. w/m.

Urząd Gminy Stara Biała  
09-411 Biała, ul. Jana Kazimierza 1  
pow. płocki, woj. mazowieckie  
Za zgodność z oryginałem  
Biała 01.10.2015

WÓJT  
Sławomir Wawrzyński

Wzrost: Dominicki Grzegorz i Ewa - małż. zam. Płock 35 na Skarpie 22 m7.  
Wzrost: Betlewska Zenon i Hanna - małż. zam. w/m.  
Wzrost: Chrościńska Róża i Mieczysław - małż. i Chrościński Mieczysław - wszyscy zam. w/m.





# Wójt Gminy Stara Biała

ul. Jana Kazimierza 1, 09-411 Biała, powiat płocki, woj. mazowieckie

tel.: 24 366-87-10, fax: 24 365-61-65, e-mail: [gmina@starabiala.pl](mailto:gmina@starabiala.pl), [www.starabiala.pl](http://www.starabiala.pl)

Biała, dnia 01.10.2015 r.

IR.PP.6724.1.92.2015

**Gospodarka Komunalna „Stara Biała”  
ul. Jana Kazimierza 1  
09-411 Biała**

Po rozpatrzeniu wniosku z dnia 28.09.2015 r., w sprawie wydania wypisu i wrysu z miejscowego planu zagospodarowania przestrzennego dla działek oznaczonych **ewid. nr 24/28, 23/33, 24/8, 24/10, 23/34, 24/27** w miejscowości **Ludwikowo**, gmina **Stara Biała**, zgodnie z art. 30 ustawy z dnia 27 marca 2003 r. o planowaniu i zagospodarowaniu przestrzennym (Dz. U. z 2015 r. poz. 199 z późn. zm.) w załączeniu przesyłam wypis i wrys z miejscowego planu zagospodarowania przestrzennego w części dotyczącej przedmiotowych działek.

Jednocześnie informuję, że dla ww. działek obowiązują ustalenia miejscowego planu zagospodarowania przestrzennego terenu zabudowy mieszkaniowej we wsi Ludwikowo, gminy Stara Biała, zatwierdzonego Uchwałą Nr 88/X/99 Rady Gminy w Starej Białej z dnia 28 października 1999 r. opublikowaną w (Dz. Urz. Woj. Mazowieckiego Nr 104, poz. 2575 z dnia 26.11.1999 r.).

Wypis zawiera 6 ponumerowanych stron formatu A-4 od 1 do 6, a wrys 1 stronę wraz z legendą.

*Pobrano opłatę skarbową w wysokości 130,00 zł za wydanie wypisu i wrysu z planu zagospodarowania przestrzennego na podstawie ustawy z dnia 16 listopada 2006 r. o opłacie skarbowej (Dz. U. z 2015 r. poz. 783 z późn. zm.).*

Otrzymują:

1. adresat
2. a/a.

WÓJT  
*Stawomir Wawrzyński*

**Uchwała Nr 88/X/99**  
**Rady Gminy w Starej Białej**  
**z dnia 28 października 1999r.**

**w sprawie miejscowego planu zagospodarowania przestrzennego terenu zabudowy mieszkaniowej we wsi Ludwikowo gmina Stara Biała, powiat płocki, województwo mazowieckie**

Na podstawie art. 26 ustawy z dnia 7 lipca 1994r. o zagospodarowaniu przestrzennym (tekst jednolity - Dz. U. Nr 15, poz. 139 z 1999r. z późniejszymi zmianami) oraz art. 18 ust. 2 pkt. 5 i art.40 ust.1 ustawy z dnia 8 marca 1990r o samorządzie gminnym (tekst jednolity Dz. U. Nr 13, poz. 74 z 1996r. - z późniejszymi zmianami) uchwała się miejscowy plan zagospodarowania przestrzennego terenu zabudowy mieszkaniowej we wsi Ludwikowo gmina Stara Biała, pow. płocki, woj. mazowieckie - zwany dalej planem.

**§ 1**

- 1.Plan obejmuje obszar działek o nr ew. 23/9 i 24/4 (obecnie nr ew. 24/7 i 24/9), położony we wschodniej części wsi Ludwikowo przy drodze powiatowej 31187.
- 2.Obszar objęty planem znajduje się na terenach o funkcji upraw rolnych oznaczonych symbolem RPO w miejscowym planie ogólnym zagospodarowania przestrzennego gminy Stara Biała uchwalonym uchwałą Nr 31/V/94 Rady Gminy w Starej Białej z dnia 01 grudnia 1994r. (Dz. Urz. Woj. Płockiego Nr 9, poz. 151).

**§ 2**

Celem regulacji zawartych w ustaleniach planu jest:

1. zmiana ustaleń miejscowego planu ogólnego zagospodarowania przestrzennego gminy Stara Biała uchwalonego uchwałą Nr 31/V/94 Rady Gminy w Starej Białej z dnia 01 grudnia 1994r.,

**URZĄD GMINY STARA BIAŁA**  
09-411 Biała, ul. Jana Kazimierza 1  
pow. płocki, woj. mazowieckie

Za zgodność z oryginałem  
Biała 01.10.2015

**WÓJT**  
*Sławomir Wawrzyński*

2. określenie warunków zabudowy i zagospodarowania obszaru.

### § 3

1. Przedmiotem ustaleń planu są:
  - 1) obszar o funkcji mieszkaniowej, oznaczony na rysunku planu symbolem MN,
  - 2) ciągi tras komunikacyjnych oznaczone na rysunku planu,
  - 3) zasady wyposażenia obszaru w urządzenia infrastruktury technicznej.
2. Na obszarze, o którym mowa w ust. 1 pkt. 1 ustala się przeznaczenie podstawowe i dopuszczalne oraz warunki jego dopuszczenia.

### § 4

1. Integralną częścią planu są rysunki planu, stanowiące załącznik Nr 1 i Nr 2 do niniejszej uchwały.
2. Następujące oznaczenia graficzne na rysunku Nr 1 do planu są obowiązującymi ustaleniami planu:
  - 1) linie rozgraniczające obligatoryjne obszaru o różnym przeznaczeniu, bądź różnych zasadach zagospodarowania - tj. linie rozgraniczające dróg, działek, obszaru z zastrzeżeniem ust. 2.2.
  - 2) oznaczenie nieprzekraczalnej linii zabudowy.

### § 5

1. Dla obszaru wymienionego w § 1 ust. 1 tracą moc ustalenia miejscowego planu ogólnego zagospodarowania przestrzennego gminy Stara Biała uchwalonego Uchwałą Nr 31/V/94 Rady Gminy w Starej Białej z dnia 01 grudnia 1994r.
2. Warunki zabudowy i zagospodarowania terenu w decyzjach administracyjnych należy określać według zasad ustalonych dla obszarów wyznaczonych liniami rozgraniczającymi, o których mowa w § 7 z uwzględnieniem ustaleń dotyczących infrastruktury technicznej, wymienionych w § 8 i § 9.

## § 6

Ilekroć w dalszych przepisach niniejszej uchwały jest mowa o:

- 1) planie - należy przez to rozumieć ustalenia planu, wyszczególnione w § 3 uchwały, o ile z treści przepisu nie wynika inaczej
- 2) uchwale - należy przez to rozumieć niniejszą uchwałę Rady Gminy w Starej Białej, o ile z treści przepisu nie wynika inaczej
- 3) przepisach szczególnych i odrębnych - należy przez to rozumieć przepisy ustaw wraz z aktami wykonawczymi oraz ograniczenia w dysponowaniu terenu, wynikające z prawomocnych decyzji administracyjnych (art. 104 Kodeksu postępowania administracyjnego)
- 4) rysunkach planu - należy przez to rozumieć rysunek planu sporządzony na mapie w skali 1:1000, stanowiący załącznik Nr 1 oraz rysunek zasad uzbrojenia terenu w infrastrukturę techniczną sporządzony na mapie w skali 1:1000, stanowiący załącznik Nr 2,
- 5) przeznaczeniu podstawowym - należy przez to rozumieć takie przeznaczenie, które powinno przeważać na danym obszarze, wyznaczonym liniami rozgraniczającymi.
- 6) przeznaczeniu dopuszczalnym - należy przez to rozumieć przeznaczenia inne niż podstawowe, które uzupełniają lub wzbogacają przeznaczenie podstawowe,
- 7) obszarze - należy przez to rozumieć teren o określonym rodzaju przeznaczenia podstawowego, wyznaczony na rysunku planu liniami rozgraniczającymi.

## § 7

1. Na obszarze oznaczonym na rysunku planu , stanowiącym załącznik Nr 1, symbolem MN ustala się jako przeznaczenie podstawowe funkcję zabudowy mieszkaniowej.
2. Dla obszaru wymienionego w ust. 1 ustala się jako przeznaczenie dopuszczalne funkcję usługową.
3. Dla obszaru wymienionego w ust. 1 ustala się zasady zagospodarowania:
  - 1) lokalizowanie zabudowy mieszkaniowej jako budynki wolnostojące,

- 2) lokalizowanie obiektów usługowych jako budynki wolnostojące lub wbudowane w budynki mieszkalne,
  - 3) lokalizowane usługi winny być nieuciąźliwe dla środowiska i wiodącej funkcji zabudowy mieszkaniowej,
  - 4) minimum 30-40% powierzchni działki winien stanowić obszar zieleni (biologicznie czynny),
  - 5) dopuszcza się łączenie kilku działek w jedną nieruchomość i zagospodarowanie jej jako jednej działki,
  - 6) dopuszcza się podział działek przy zachowaniu prawidłowego ich zagospodarowania zgodnie z przepisami prawa budowlanego,
  - 7) obsługa komunikacyjna projektowanymi drogami (ulicami) dojazdowymi.
4. W stosunku do lokalizacji zabudowy ustala się następujące zasady:
- 1) wysokość zabudowy do 2 1/2 kondygnacji nadziemnych z możliwością podpiwniczenia,
  - 2) sytuowanie budynków wzdłuż wyznaczonej na rysunku planu linii zabudowy,
  - 3) dostosowanie architektury budynku do otaczającego krajobrazu poprzez staranne opracowanie projektowe, zastosowanie dachów dwu- lub wielospadowych i nachyleniu połaci w granicach 35-45% oraz tradycyjnych materiałów wykończeniowych,
  - 4) możliwość lokalizowania budynków gospodarczych parterowych o gabarytach nie przekraczających wysokości 3,50 m. od istniejącego poziomu gruntu

## § 8

1. Ustala się obsługę komunikacyjną obszaru zabudowy mieszkaniowej od drogi powiatowej Z 1/2 drogami (ulicami) dojazdowymi.
2. Ulica Z 1/2 o szerokości w liniach rozgraniczających 25,0m., szerokość jezdni 6,0m., linia zabudowy 20,0m. od osi ulicy.
3. Ulice dojazdowe D 1/2 o szerokości w liniach rozgraniczających 12,0m. 16,0m. i 20,0m. - wg rysunku planu - załącznik Nr 1, linie zabudowy 13,0m. od osi drogi i wg rysunku planu ( załącznik Nr 1).

4. Na obszarze pasów drogowych wyznaczonych liniami rozgraniczającymi, o których mowa w ust. 1, 2 i 3 zakazuje się realizacji obiektów budowlanych z wyjątkiem urządzeń technicznych dróg i związanych z utrzymaniem i obsługą ruchu; dopuszcza się realizację sieci uzbrojenia terenu pod warunkiem nienaruszenia wymagań określonych w odrębnych przepisach dotyczących dróg publicznych, a także uzyskanie zgody zarządcy dróg.

### § 9

W celu umożliwienia właściwej eksploatacji oraz warunków ochrony środowiska ustala się:

1. zaopatrzenie w wodę dla celów bytowo-gospodarczych i przeciwpożarowych z istniejącego wodociągu grupowego Srebrna, Kobierniki, Ułaszewo-Ludwikowo, Wyszyna z ujęciem i stacją uzdatniania wody w Kobiernikach. W celu doprowadzenia wody należy zaprojektować sieć osiedlową  $\phi$  110 i  $\phi$  90 podłączoną do istniejącego wodociągu  $\phi$  160 - wg zasad pokazanych na załączniku Nr 2. Na sieci należy zaprojektować zasuwy odcinające na węzłach oraz hydranty p.poż.
2. odprowadzenie ścieków bytowo-gospodarczych - na terenie osiedla przewiduje się budowę sieci kanalizacji grawitacyjnej wg zasad pokazanych na załączniku Nr 2. Do czasu realizacji kanalizacji sanitarnej dopuszcza się odprowadzenie ścieków sanitarnych do indywidualnych urządzeń do biologicznego oczyszczania ścieków tzn. POŚ
3. wody opadowe należy odprowadzić poprzez kanały kanalizacji deszczowej grawitacyjnej do projektowanego systemu kanalizacji deszczowej wg zasad pokazanych w załączniku Nr 2
4. zaopatrzenie w gaz wg zasad pokazanych w załączniku Nr 2
5. zaopatrzenie w ciepło i ciepłą wodę poprzez indywidualny system ogrzewania uwzględniający nowoczesne techniki grzewcze, wykorzystując ekologiczne źródła ciepła

6. usuwanie stałych odpadów komunalnych poprzez indywidualny sposób gromadzenia odpadów w pojemnikach z zaleceniem wstępnej segregacji i okresowo wywożone na zorganizowane wysypisko komunalne
7. w celu doprowadzenia energii elektrycznej należy wybudować stację transformatorową napowietrzną zasilaną z istniejącej linii napowietrznej 15 kV. Linie napowietrzne nn II tory należy wybudować w liniach rozgraniczających ulic - wg zasad zawartych z załączniku Nr 2. Słupy należy wykorzystać do oświetlenia ulic. Przyjmuje się zaopatrzenie mocy elektrycznej szczytowej dla przyszłych odbiorców w wielkości 13,2 kW oraz zabezpieczenie przedlicznikowe 25A
8. dla prowadzenia sieci uzbrojenia wyznacza się obszar w liniach rozgraniczających ulic (dróg).

## § 10

Wykonanie niniejszej uchwały powierza się Zarządowi Gminy w Starej Białej.

## § 11

Zgodnie z art. 10 ust. 3, art. 36 ust. 3 ustawy o zagospodarowaniu przestrzennym ustala się jednorazową opłatę od wzrostu wartości nieruchomości w wysokości .....<sup>30</sup> %.

## § 12

Uchwała wchodzi w życie po upływie 14 dni od dnia jej ogłoszenia w Dzienniku Urzędowym Województwa Mazowieckiego.

**RADA GMINY**  
w Starej Białej

**WÓJT**  
Rady Gminy  
w Starej Białej  
*Włodzisław Kajkowski*

**URZĄD GMINY STARA BIAŁA**  
09-411 Biała, ul. Jana Kazimierza 1  
pow. płocki, woj. mazowieckie

Za zgodność z oryginałem

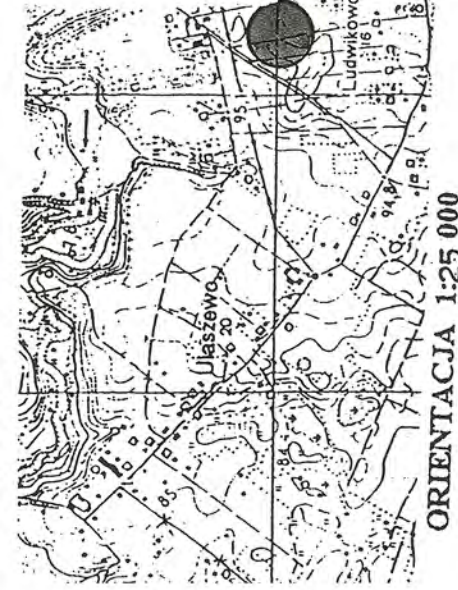
Biała 01.10.2015

**WÓJT**  
*Stawomir Wądrzyński*

**Miejscowy plan zagospodarowania przestrzennego  
zabudowy mieszkaniowej we wsi LUDWIKOWO**

**gmina: STARA BIAŁA pow. płocki woj. mazowieckie**

Załącznik Nr 1  
do Uchwały Nr. 88X/999  
Rady Gminy w Starej Białej  
z dnia 28 października 1999



ORIENTACJA 1:25 000

**DO CELÓW PROJEKTOWYCH**

skala 1 : 1000

w syl. wys. sekcja. 251.444.064, 112.  
LUDWIKOWO  
Stara Biała

lki nr 23/9 pow. 3.0185 ha  
24/4 pow. 2.5290 ha  
25/12 pow. 2.9516 ha

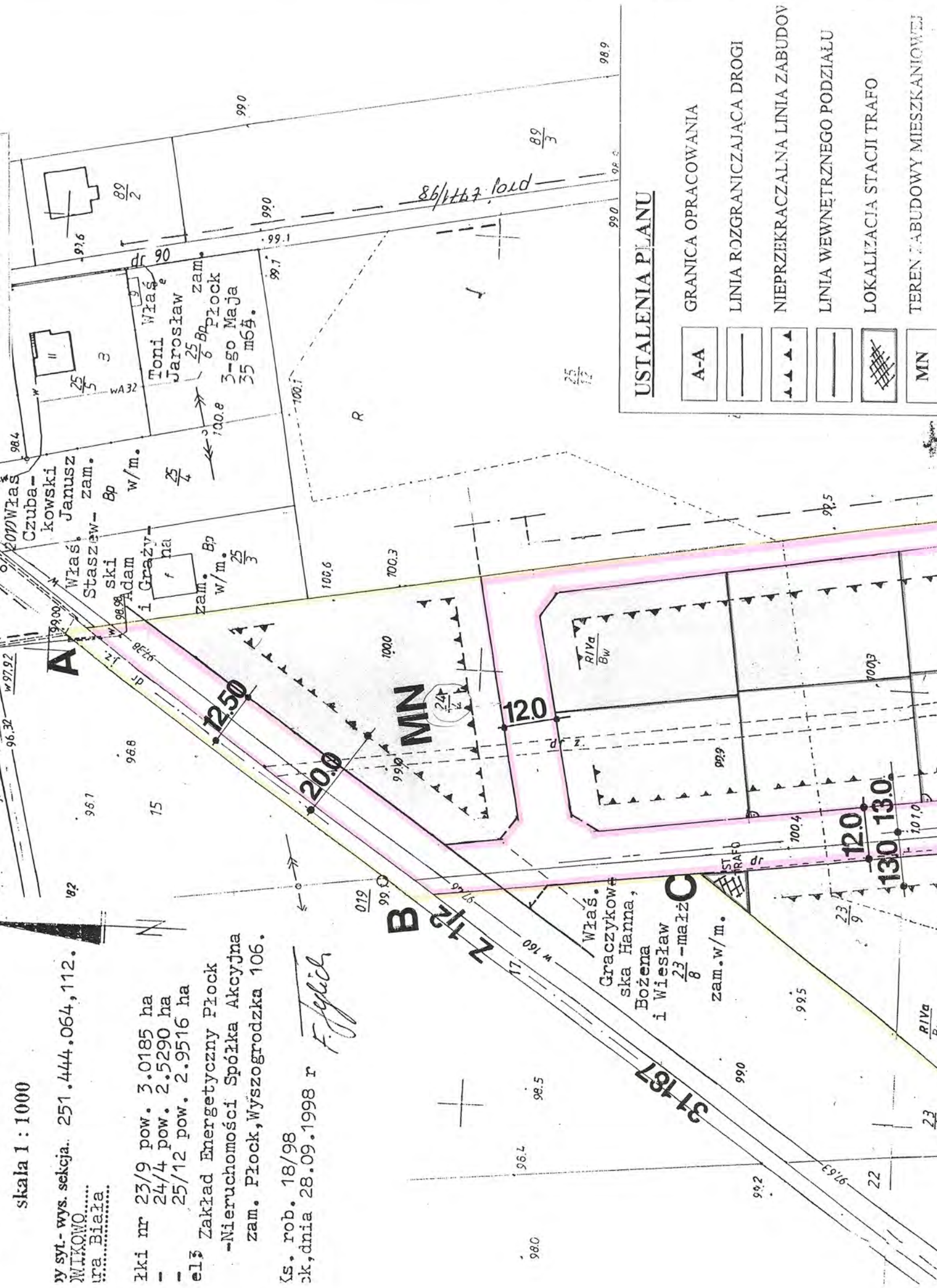
el 3 Zakład Energetyczny Płock  
-Nieruchomości Spółka Akcyjna  
zam. Płock, Wyszogrodzka 106.

ks. rob. 18/98

sk. dnia 28.09.1998 r

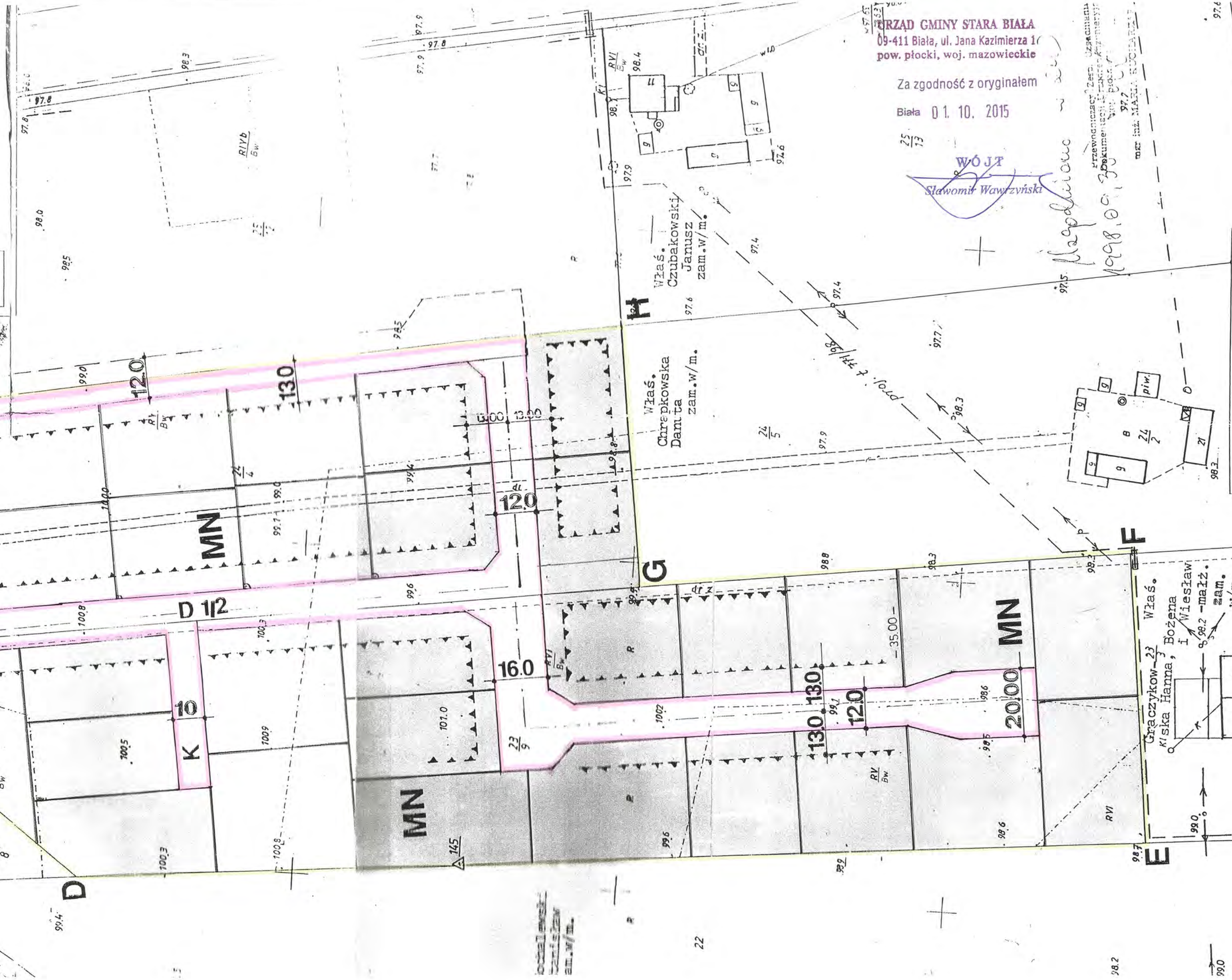
*F. Fajlich*

Skala: 1:1000



**USTALENIA PLANU**

- A-A GRANICA OPRACOWANIA
- LINIA ROZGRANICZAJĄCA DROGI
- ▲▲▲ NIEPRZEKRACZALNA LINIA ZABUDOWY
- LINIA WEWNĘTRZNEGO PODZIAŁU
- ▨ LOKALIZACJA STACJI TRAFU
- MN TEREN ZABUDOWY MIESZKANIOWEJ



URZĄD GMINY STARA BIAŁA  
09-411 Biała, ul. Jana Kazimierza 1  
pow. płocki, woj. mazowieckie

Za zgodność z oryginałem  
Biała 01.10.2015

WÓJT  
Sławomir Wawrzynski

*napisano*  
1998.09.30

Graczyków-23  
Kiska Hanna, Bożena  
i Wiesław  
zam. w/m.

Wias.  
Chrepekowska  
Dana  
zam. w/m.

Wias.  
Czubakowski  
Janusz  
zam. w/m.

Opracowanie:  
projektant: mgr inż. Elżbieta Rutkowska



**Protokół z narady koordynacyjnej w dniu 2016-03-16**

PŁOCK, dnia 2016-03-16

ZUD : GGN-III.6630.78.2016

Data wpływu : 2016-03-04

Data zlecenia: 2016-02-18

Data posiedzenia: 2016-03-16

Projektant:

Prywatna Pracownia Projektowa Sieci i Instalacje Sanitarne "SAN

mgr inż. Grażyna Dzięglewska

09-407 Płock

Powstańców Styczniowych 17/8

Wnioskodawca:

Gospodarka Komunalna " Stara Biała" Sp. z o.o.

09-411 Biała

JANA KAZIMIERZA 1

Inwestor:

Gospodarka Komunalna " Stara Biała" Sp. z o.o.

09-411 Biała

JANA KAZIMIERZA 1

Temat: sieć kanalizacji sanitarnej, przyłącza kanalizacji sanitarnej

Znak pisma: —

ZUD na terenie gminy: 649 STARA BIAŁA

lokalizacja: Ludwikowo, Wyszyna, Mańkowo, Ułaszewo

Sporządził: Renata Sobolewska

STAROSTWO POWIATOWE w PŁOCKU  
Wydział Geodezji i Gospodarki Nieruchomościami  
Ośrodek Dokumentacji Geodezyjno-Kartograficznej  
09-400 Płock, ul. Bielska 59

Za zgodność z oryginałem








**z up. STAROSTY**

*Renata Sobolewska*  
mgr Renata Sobolewska  
Geodeta w Wydziale Geodezji  
i Gospodarki Nieruchomościami

Za zgodność z oryginałem





*Grażyna Dzięglewska*  
PRYWATNA PRACOWNIA PROJEKTOWA  
SIECI I INSTALACJE SANITARNE  
SAN  
mgr inż. Grażyna Dzięglewska

**STANOWISKA UCZESTNIKÓW NARADY KOORDYNACYJNEJ  
GGN-III.6630.78.2016**

Lp.	Nazwa Instytucji	Uwagi uzgadniającego	Podpis uzgadniającego
1	Przewodniczący narady koordynacyjnej	Stwierdza się skrzyżowanie projektowanych elementów z innymi istniejącymi sieciami uzbrojenia terenu. Przewidzieć ich wzajemne zabezpieczenie. Uzgodniono pozytywnie	
2	Wydział Architektury i Budownictwa		
3	Powiatowy Inspektorat Nadzoru Budowlanego		
4	Zarząd Dróg Powiatowych	Zachować warunki z decyzji nr LI/32/2015 wydanej w dniu 02.06.2015 roku i LI/32-1/2015/2016 wydanej w 09.02.2016 roku przez ZDP Płock.	
5	Mazowiecki Zarząd Dróg Wojewódzkich	<b>STAROSTWO POWIATOWE w PŁOCKU</b> Wydział Geodezji i Gospodarki Nieruchomościami Ośrodek Dokumentacji Geodezyjno-Kartograficznej 09-400 Płock, ul. Bielska 59	powiadomiony - nie stawił się
6	Wydział Środowiska i Rolnictwa	<b>Za zgodność z oryginałem</b>	powiadomiony - nie stawił się
7	Wojewódzki Zarząd Melioracji i Urządzeń Wodnych w Warszawie Oddział w Płocku	<b>z up. STAROSTY</b> 	
8	PERN "Przyjaźń" S.A.	<b>mgr Renata Sobolewska</b> Geodeta w Wydziale Geodezji i Gospodarki Nieruchomościami	powiadomiony - nie stawił się
9	ENERGA OPERATOR S.A.	Prace ziemne w miejscach zbliżeń i skrzyżowań z istniejącą siecią energetyczną prowadzić ręcznie, przy kablach wyłączonych i pod nadzorem pracownika ENERGA-OPERATOR S.A. Płock ul. Wyszogrodzka 106. Wyłączenie zgłosić z co najmniej 14 dniowym wyprzedzeniem. Sieć energetyczną zabezpieczyć przed uszkodzeniem rurami osłonowymi. Przed zasypaniem zgłosić do odbioru.	
10	ENERGA OŚWIETLENIE Sp.z o.o.		powiadomiony - nie stawił się

Za zgodność z oryginałem

PRYWATNA PRACOWNIA PROJEKTOWA  
SIECI I INSTALACJE SANITARNE  
SA 100  
mgr inż. Grażyna Sobolewska

11	Orange Polska S.A.		powiadomiony - nie stawił się
12	Petrotel Sp.z o.o.	Uzyskać warunki techniczne na sposób zabezpieczenia istniejącej kanalizacji telefonicznej w miejscach zbliżeń i skrzyżowań w Petrotel Płock ul. Chemików 7. W miejscach zbliżeń i skrzyżowań z istniejącą siecią telekomunikacyjną prace ziemne prowadzić ręcznie pod nadzorem pracownika Petrotel. Przed zasypaniem zgłosić do odbioru w Petrotel Płock ul. Chemików 7. Sieć telefoniczną zabezpieczyć przed uszkodzeniem rurami osłonowymi.	
13	NETIA S.A.		powiadomiony - nie stawił się
14	Polska Spółka Gazownictwa Sp.z o.o.	Prace ziemne w miejscach zbliżeń i skrzyżowań z istniejącą siecią gazową prowadzić pod nadzorem pracownika RDG Płock ul. Łukasiewicza 19. Uzyskać protokół odbioru.	
15	Gmina Stara Biała		powiadomiony - nie stawił się
16	Gospodarka Komunalna "Stara Biała" sp.z o.o.		
17	G.D.D.K. i A.		powiadomiony - nie stawił się
18	Grażyna Dzięglewska	STAROSTWO POWIATOWE W PŁOCKU Wydział Geodezji i Gospodarki Nieruchomościami Biuro Dokumentacji Geodezyjno-Kartograficznej 09-400 Płock, ul. Bielska 59	

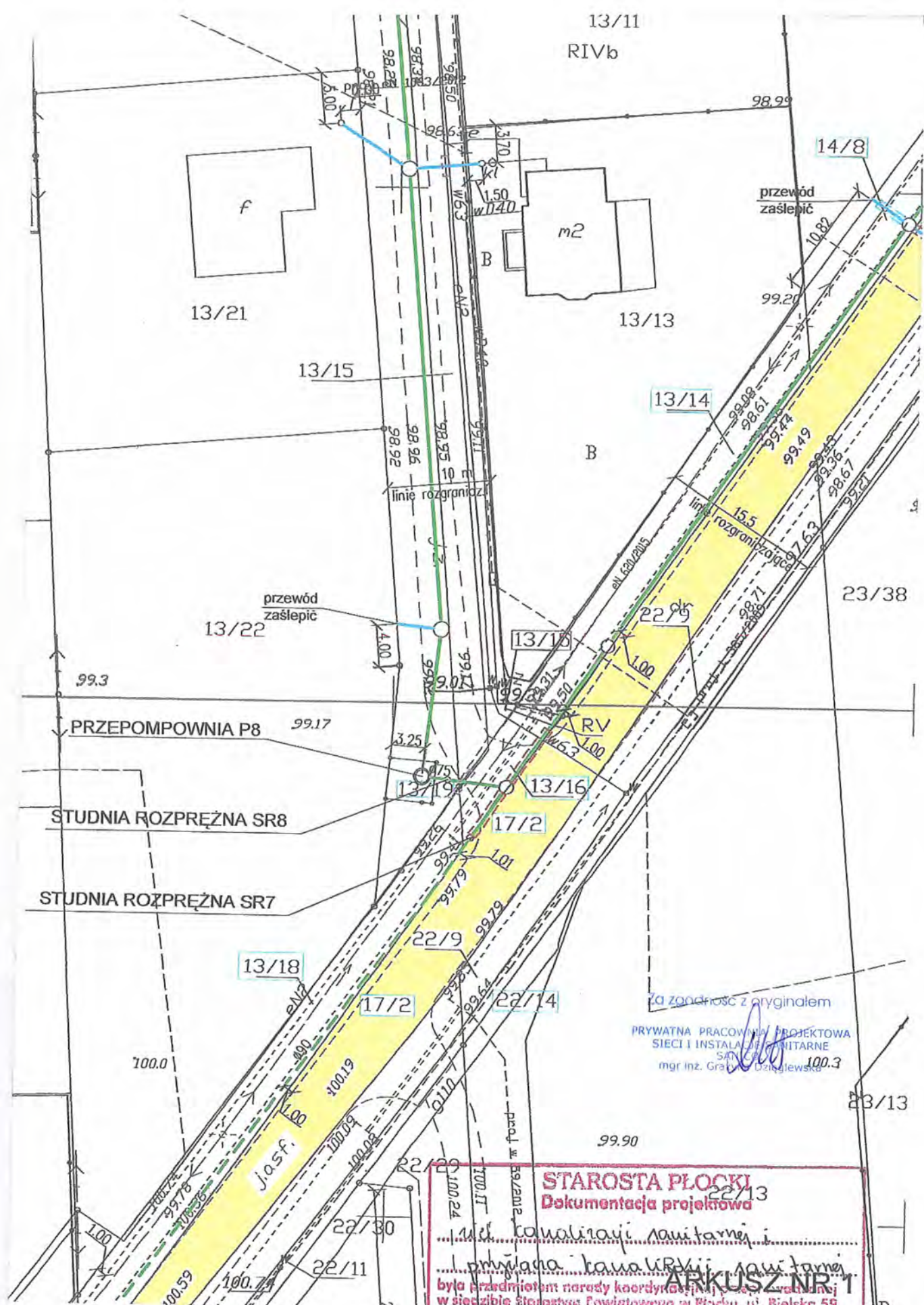
Za zgodność z oryginałem

**z up. STAROSTY**

  
mgr Renata Sibińska  
Geodeta w Wydziale Geodezji  
i Gospodarki Nieruchomościami

Za zgodność z oryginałem

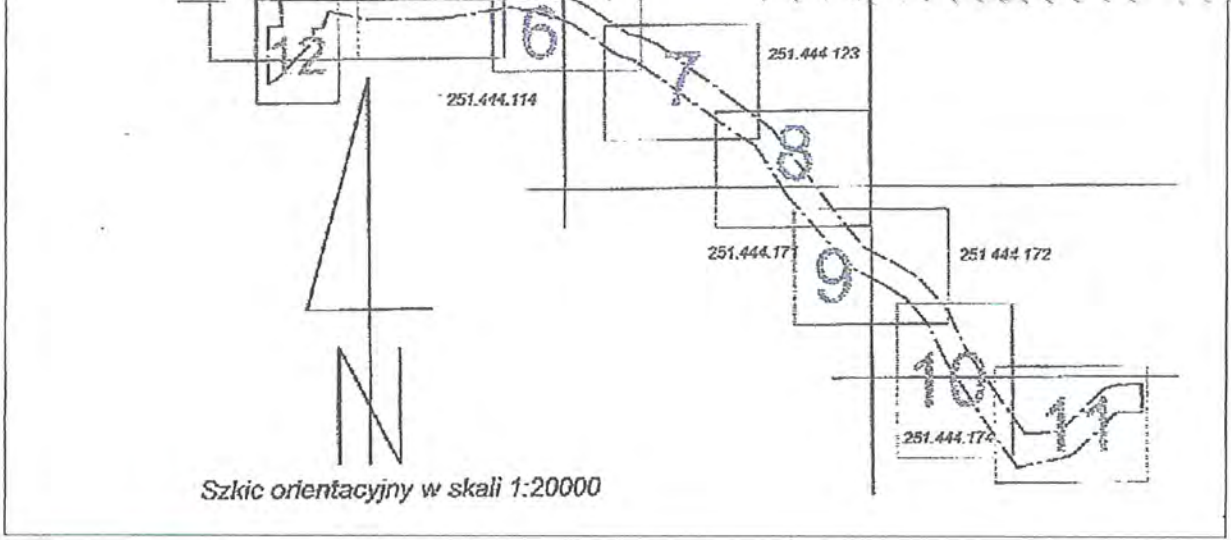
  
PRYWATNA PRACOWNIA PROJEKTOWA  
SIECI I INSTALACJE ELEKTROENERGETYCZNE  
SARNO  
mgr inż. Grażyna Dzięglewska



Za zgodność z oryginałem  
 PRYWATNA PRACOWNIA PROJEKTOWA  
 SIECI I INSTALACJI SANITARNE  
 mgr inż. Grzegorz Dziągiewski 100.3

**STAROSTA PŁOCKI**  
**Dokumentacja projektowa**  
 22/13  
 1. Met. kanalizacji sanitarnej i  
 przyłącza kanalizacji sanitarnej  
 ARKUSZ NR 1  
 była przedmiotem narady koordynacyjnej w sprawie warunków  
 w sieciście Starostwa Powiatowego w Plocku, ul. Bielska 59  
 w formie zobrażenia zainteresowanych podmiotów / za pomocą  
 środków komunikacji elektronicznej i uzgodniona protokołem  
 nr GGN-III.6630. 18.10.16 ..... z dnia 16.03.2016.....  
 z up. STAROSTY

25/



Szkic orientacyjny w skali 1:20000

B

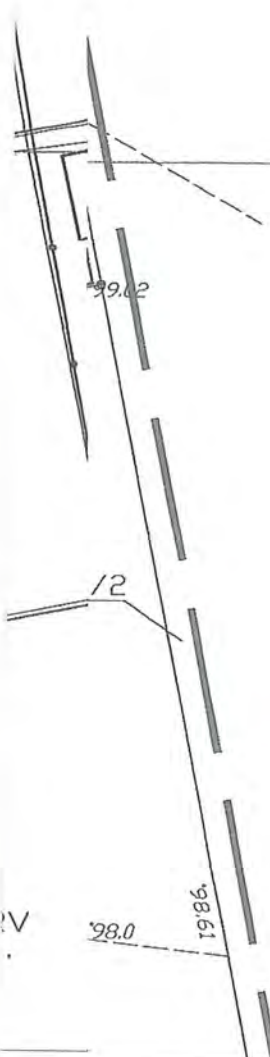
Poświadczam, że niniejszy dokument został opracowany w wyniku prac geodezyjnych i kartograficznych, których rezultaty zawiera operat techniczny wpisany do ewidencji materiałów państwowego zasobu geodezyjnego i kartograficznego

Organ prowadzący państwowy zasób geodezyjny i kartograficzny	STAROSTA PŁOCKI
Identyfikator ewidencyjny materiału zasobu - operatu technicznego	P.1419... <i>DOM, MK</i>
Data wpisania operatu technicznego do ewidencji materiałów zasobu	<i>16.03.2016</i>
Imię, nazwisko i podpis osoby reprezentującej organ	<i>z up. STAROSTY</i>

*inż. Edyta Bielecka*  
inspektor w Wydziale Geodezji i Gospodarki Nieruchomościami

251.444.064

251.444.112



**STAROSTA PŁOCKI**  
**Dokumentacja projektowa**

*sieci kanalizacji sanitarnej*

*przyjmana kanalizacji sanitarnej*

była przedmiotem narady koordynacyjnej przeprowadzonej w siedzibie Starostwa Powiatowego w Płocku, ul. Bielecka 59 w formie zebrania zainteresowanych podmiotów / z pomocą środków komunikacji elektronicznej i uzgodniona protokołem nr GON-III.6630... *98.2016* z dnia *16.03.2016*

**z up. STAROSTY**

*inż. Edyta Bielecka*  
Dyrektor i p.o. Dyrektora Wydziału Geodezji i Gospodarki Nieruchomościami  
Geodeta Powiatowy

Za zgodność z oryginałem

PRYWATNA PRACOWNIA PROJEKTOWA  
SIECI I INSTALACJE SANITARNE  
mgr inż. Grazyna Dziegłewska

447340000  
5762950.00

ARKUSZ NR 2

100

99.32 99.29  
**STAROSTA PŁOCKI**  
Dokumentacja projektowa

99.13 99.62  
~~nie kwalifikacji sanitarniej~~  
~~pmiana kwalifikacji sanitarniej~~

99.46  
była przedmiotem narady koordynacyjnej przeprowadzonej  
w siedzibie Starostwa Powiatowego w Płocku, ul. Bielska 59  
w formie zebrania zainteresowanych podmiotów / z pomocą  
środków komunikacji elektronicznej i uzgodniona projektem  
nr GGN-III.6630/98.9016 z dnia 16.03.2016

99.36  
Z up. Starosty  
[Signature]  
[Stamp: Urząd Powiatowy w Płocku, Wydział Gospodarki Nieruchomościami]

99.34 99.16  
Woj: mazowieckie  
Powiat: płocki  
Gmina: 141913\_2 - Stara Biała  
Obręb: 0015 - Ludwikowo, 0016 - Mańkowo  
0028 - Wyszyna  
Miejscowość: Ludwikowo, Mańkowo, Wyszyna  
Ukł. Wsp: 1965  
Poz. odn: Kronsztadt 60  
Nr kancelaryjny: 9395/2013

Usługi Geodezyjne i Informatyczne  
**GEO - WEKTOR**  
Kinga Szczepanek  
09-402 Płock, ul. 1-go Maja 12/49  
tel: 24 / 268 - 24 - 03, 601 - 067 - 415  
NIP: 774 - 136 - 94 - 52

### Mapa do celów projektowych

Wykonana metodą digitalizacji z arkusza mapy zasadniczej  
251.444.062, 251.444.063, 251.444.064, 251.444.073,  
251.444.111, 251.444.112, 251.444.114, 251.444.123,  
251.444.171, 251.444.172, 251.444.174

### W skali 1:500

10  
Nie wyklucza się istnienia urządzeń podziemnych  
nie pokazanych na mapie, które nie zostały odnalezione  
podczas wykonywania inwentaryzacji geodezyjnych lub  
które nie zostały zgłoszone do inwentaryzacji przed zasypaniem.

GEODETA UPRAWNIONY

mgr inż. Kinga Szczepanek  
Doposażenie nr 17519

Płock, marzec 2014r

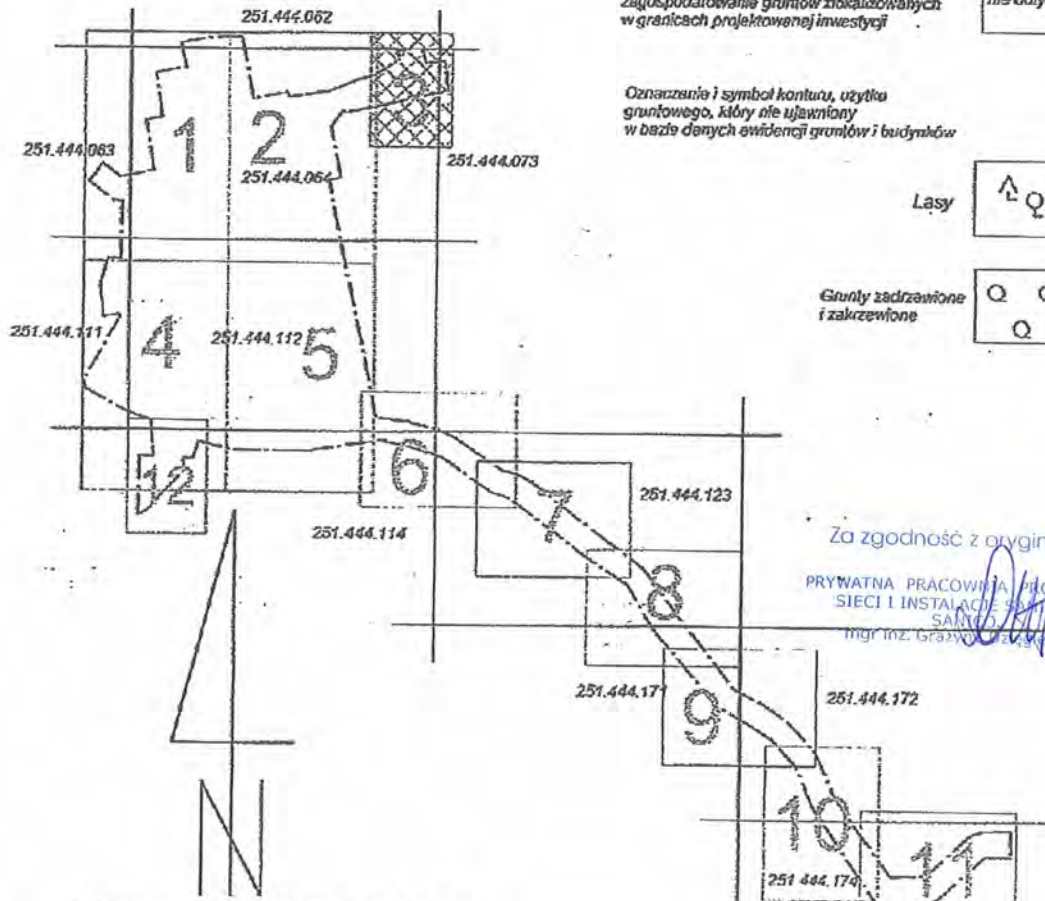
Oznaczenie i informacje o służebnościach  
gruntowych mających wpływ na  
zagospodarowanie gruntów zlokalizowanych  
w granicach projektowanej inwestycji

nie dotyczy

Oznaczenie i symbol konturu, użytku  
gruntowego, który nie ujawniony  
w bazie danych ewidencji gruntów i budynków

Lasy

Grunty zakrzewione  
i zakrzewione



Za zgodność z oryginałem

PRYWATNA PRACOWNIA PROJEKTOWA  
SIECI I INSTALACJI SANITARNE  
SANTO  
mgr inż. Grażyna Żelazowska

Szkic orientacyjny w skali 1:20000



Gmina: 141913\_2 - Stara Biała  
 Obręb: 0015 - Ludwikowo, 0016 - Mańkowo  
 0028 - Wyszyna  
 Miejscowość: Ludwikowo, Mańkowo, Wyszyna  
 Ukł. Wsp: 1965  
 Poz. odr: Kronsztadt 60  
 Nr kancelaryjny: 9395/2013

Usługi Geodezyjne i Informatyczne  
**GEO - WEKTOR**  
 Kinga Szczepanek  
 tel: 22 744 44 44  
 NIP: 774 - 136 - 94 - 52

## Mapa do celów projektowych

Wykonana metodą digitalizacji z arkusza mapy zasadniczej  
 251.444.052, 251.444.063, 251.444.064, 251.444.073,  
 251.444.111, 251.444.112, 251.444.114, 251.444.123,  
 251.444.171, 251.444.172, 251.444.174


**W skali 1:500**

*Nie wyklucza się istnienia urządzeń podziemnych  
 nie pokazanych na mapie, które nie zostały uwzględnione  
 podczas wykonywania inwentaryzacji geodezyjnych lub  
 które nie zostały zgłoszone do inwentaryzacji przed zasypaniem.*

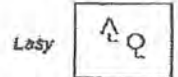
GEODETA UPRAWNIENY

mgr inż. Kinga Szczepanek  
 Uprawnienia nr 17519  
 Płock, marzec 2014r

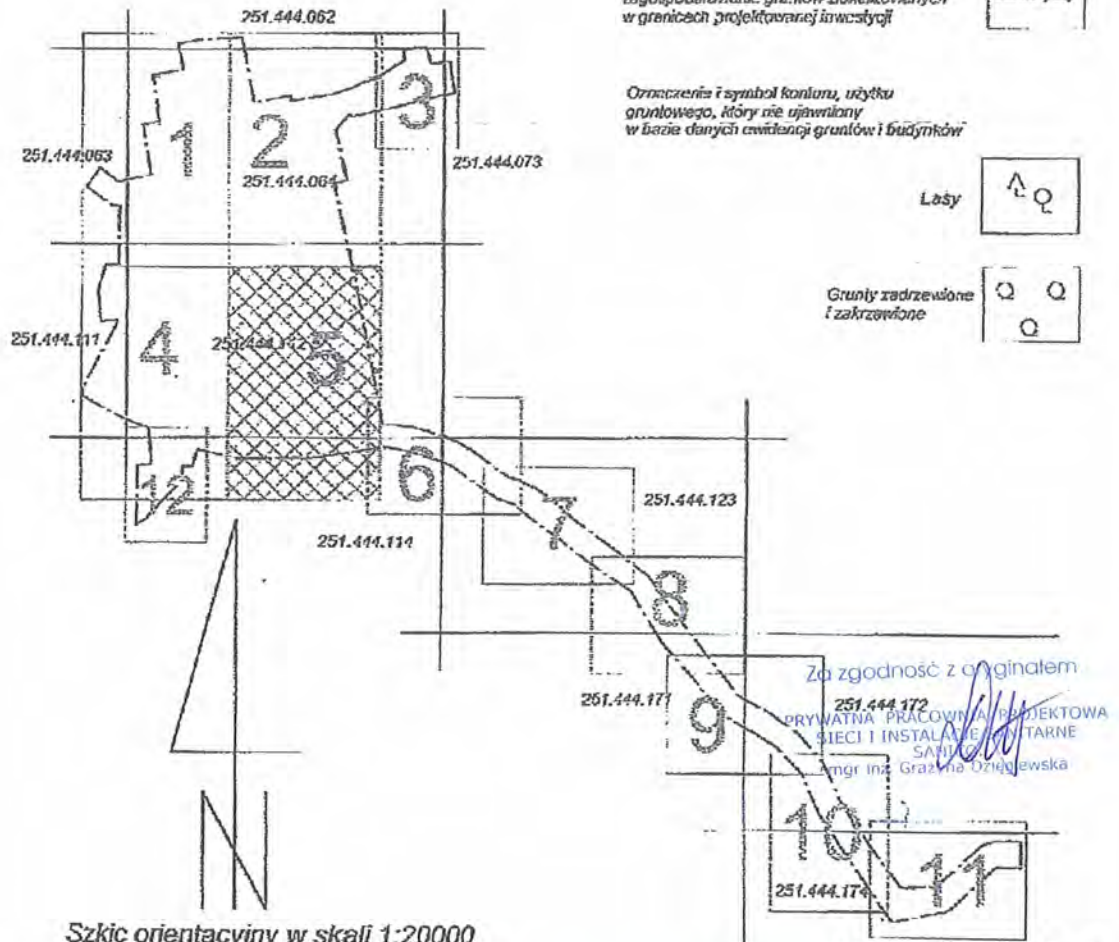
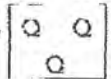
Oznaczenie i informacje o służebnościach  
 gruntowych mających wpływ na  
 zagospodarowanie gruntów zlokalizowanych  
 w granicach projektowanej inwestycji



Oznaczenia i symbol koniaru, użytku  
 gruntowego, który nie ujawniony  
 w bazie danych ewidencji gruntów i budynków



Grunty zadrzewione  
 i zakrzewione



Szkic orientacyjny w skali 1:20000

ARKUSZ NR 5

**STAROSTA PŁOCKI**  
**Dokumentacja projektowa**

...nili kanalizacji sanitarnej i

...prywatna - kanalizacji sanitarnej

była przedmiotem narady koordynacyjnej przeprowadzonej  
 w siedzibie Starostwa Powiatowego w Płocku, ul. Dłbia 59  
 w formie zebrania zainteresowanych podmiotów / za pomocą  
 środków komunikacji elektronicznej i uzgodniona protokołem  
 nr GGN-III.6630. 48.1016 z dnia 16.03.2014.

z up. STAROSTY

.....  
 Dyrektor Biura Starosty  
 i Gospodarki Miarochomości  
 Geodezji Powiatowej



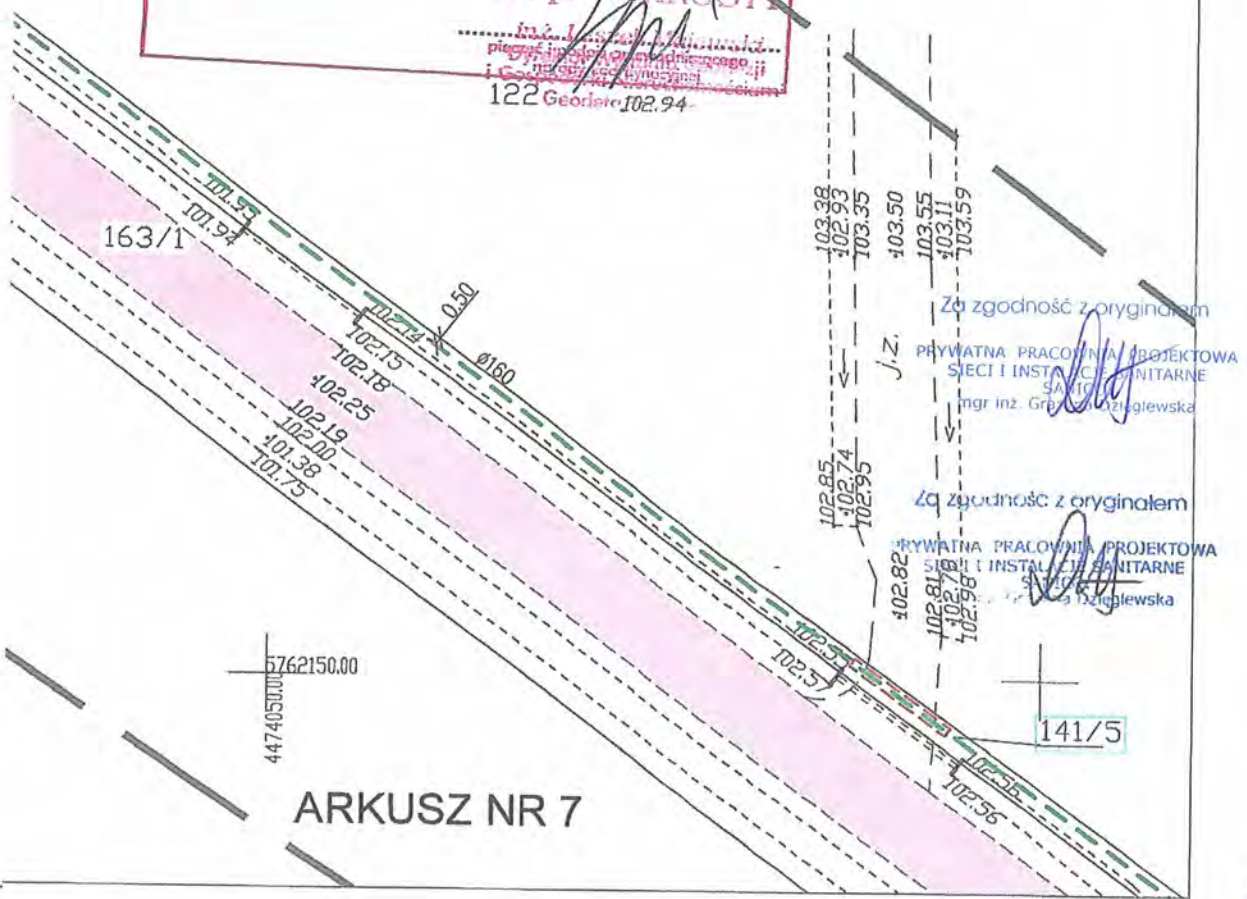


Poświadczam się, że niniejszy dokument został opracowany w wyżej  
przez geodezyjnych i kartograficznych, których rezultaty zawiera:  
operat techniczny wpisany do ewidencji materiałów państwowego  
zawodu geodezyjnego i kartograficznego

Organ prowadzący państwowy zasób geodezyjny i kartograficzny	STAROSTA PŁOCKI
Identyfikator ewidencyjny materiału zasobu - operatu technicznego	P.1419 : 20M. M84
Data wpisania operatu technicznego do ewidencji materiałów zasobu	16.04.14
Imię, nazwisko i podpis osoby reprezentującej organ	Z up. STAROSTY mgr Edyta Stępiec Inspektor w Wydziale Geodezji i Gospodarki Nieruchomościami

101.4

**STAROSTA PŁOCKI**  
**Dokumentacja projektowa**  
... wsi kanalizacji sanitarnej i  
... prywatna kanalizacji sanitarnej  
było przedmiotem narady koordynacyjnej przeprowadzonej  
w siedzibie Starostwa Powiatowego w Płocku, ul. Bielska 59  
w formie zebrania zaproszonych podmiotów / z pomocą  
środków komunikacji elektronicznej i uzgodniona protokołem  
nr GGN-III.6630. 18.10.16 z dnia 16.03.2016.  
z up. STAROSTY  
mgr Edyta Stępiec  
Inspektor w Wydziale Geodezji i Gospodarki Nieruchomościami



ARKUSZ NR 7

**STAROSTA PŁOCKI**  
**Dokumentacja projektowa**

.....  
 sieci kanalizacji sanitarnej i  
 .....  
 przykana kanalizacji sanitarnej  
 była przedmiotem narady koordynacyjnej przeprowadzonej  
 w siedzibie Starostwa Powiatowego w Płocku, ul. Bielska 59  
 w formie zebrania zainteresowanych podmiotów / za pomocą  
 środków komunikacji elektronicznej i uzgodniona protokołem  
 nr GGN-III.6630 78.2014 z dnia 16.03.2016.

**z up. STAROSTY**

.....  
 Inż. Leona .....  
 p.1419 i podpisany .....  
 i Gospodarki Nieruchomościami  
 Geodeta P. ....

Poświadczam się, że niniejszy dokument został opracowany w wyniku  
 prac geodezyjnych i kartograficznych, których rezultaty zawiera  
 aparat techniczny wpisany do ewidencji materiałów państwowego  
 zasobu geodezyjnego i kartograficznego

Organ prowadzący państwowy zasób geodezyjny i kartograficzny	STAROSTA PŁOCKI
Identyfikator ewidencyjny materiału zasobu - aparatu technicznego	P.1419: 2014. M74
Data wpisania aparatu technicznego do ewidencji materiałów zasobu	16.04.14
Imię, nazwisko i podpis osoby reprezentującej organ	<b>z up. STAROSTY</b>

5761950.00  
 447435000

mgr Edyta Bielska  
 Inspektor w Wydziale Geodezji  
 i Gospodarki Nieruchomościami

Za zgodność z oryginałem

PRYWATNA PRACOWNIA PROJEKTOWA  
 SIECI I INSTALACJE SANITARNE  
 SANITARNY  
 mgr inż. Grażyna Zielińska

Za zgodność z oryginałem

PRYWATNA PRACOWNIA PROJEKTOWA  
 SIECI I INSTALACJE SANITARNE  
 SANITARNY  
 mgr inż. Grażyna Zielińska

**ARKUSZ NR 8**

Pobawia się, że niniejszy dokument został opracowany w wyniku prac geodezyjnych i kartograficznych, których rezultaty zawiera operat techniczny włączony do ewidencji materiałów państwowego zasobu geodezyjnego i kartograficznego	
Organ prowadzący powiatowy zasób geodezyjny i kartograficzny	STAROSTA PŁOCKI
Identyfikator ewidencyjny materiału zasobu - operatu technicznego	P.1419... 2014. MKM
Data wpisania operatu technicznego do ewidencji materiałów zasobu	16.06.14
Imię, nazwisko i podpis osoby reprezentującej organ	z up. STAROSTY

mgr Edyta Bielska  
Inspektor w Wydziale Geodezji i Gospodarki Nieruchomościami

STAROSTA PŁOCKI Dokumentacja projektowa	
... o nazwie ... ... o nazwie ...	
... była przedmiotem narady koordynacyjnej przeprowadzonej w siedzibie Starostwa Powiatowego w Płocku, ul. Bielska 59 w formie zebrania zainteresowanych podmiotów / za pomocą środków komunikacji elektronicznej / zgodnie z protokołem nr GGN-III.6630. 78.2016 z dnia 16.03.2016	
z up. STAROSTY	
... Dyrektor Wydziału Geodezji i Gospodarki Nieruchomościami	

Za zgodność z oryginałem

PRYWATNA PRACOWNIA PROJEKTOWA  
SIECI I INSTALACJI SANITARNE  
mgr inż. Grażyna Czajkowska

ARKUSZ NR 9

RV

RIVb

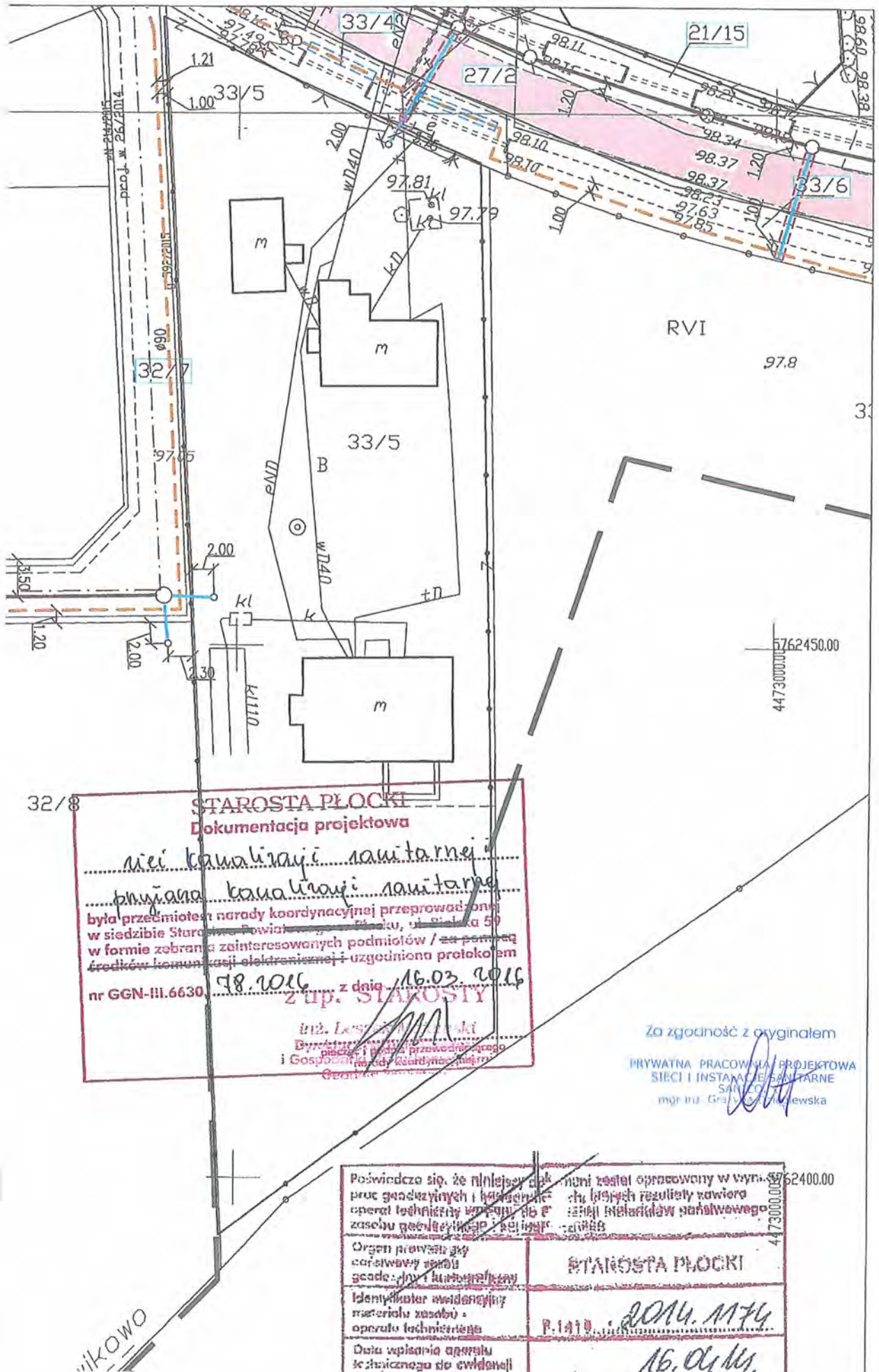
Za zgodność z oryginałem

PRYWATNA PRACOWNIA PROJEKTOWA  
SIECI I INSTALACJI SANITARNE  
mgr inż. Grażyna Czajkowska

107







32/8

**STAROSTA PŁOCKI**  
**Dokumentacja projektowa**  
 sieci kanalizacji sanitarnej  
 przyłącza kanalizacji sanitarnej  
 była przedmiotem narady koordynacyjnej przeprowadzonej  
 w siedzibie Starostwa Powiatowego w Płocku, ul. Świeńska 50  
 w formie zebrania zainteresowanych podmiotów / za pomocą  
 środków komunikacji elektronicznej i uzgodniona protokołem  
 nr GGN-III.6630.78.2016 z dnia 16.03.2016  
 z up. STAROSTY  
 inż. Leszek [Signature]  
 Dyrektor Biura Projektowania i Dokumentacji Technicznej  
 i Gospodarki Komunalnej Starostwa Powiatowego w Płocku  
 na podstawie umowy z dnia 16.03.2016

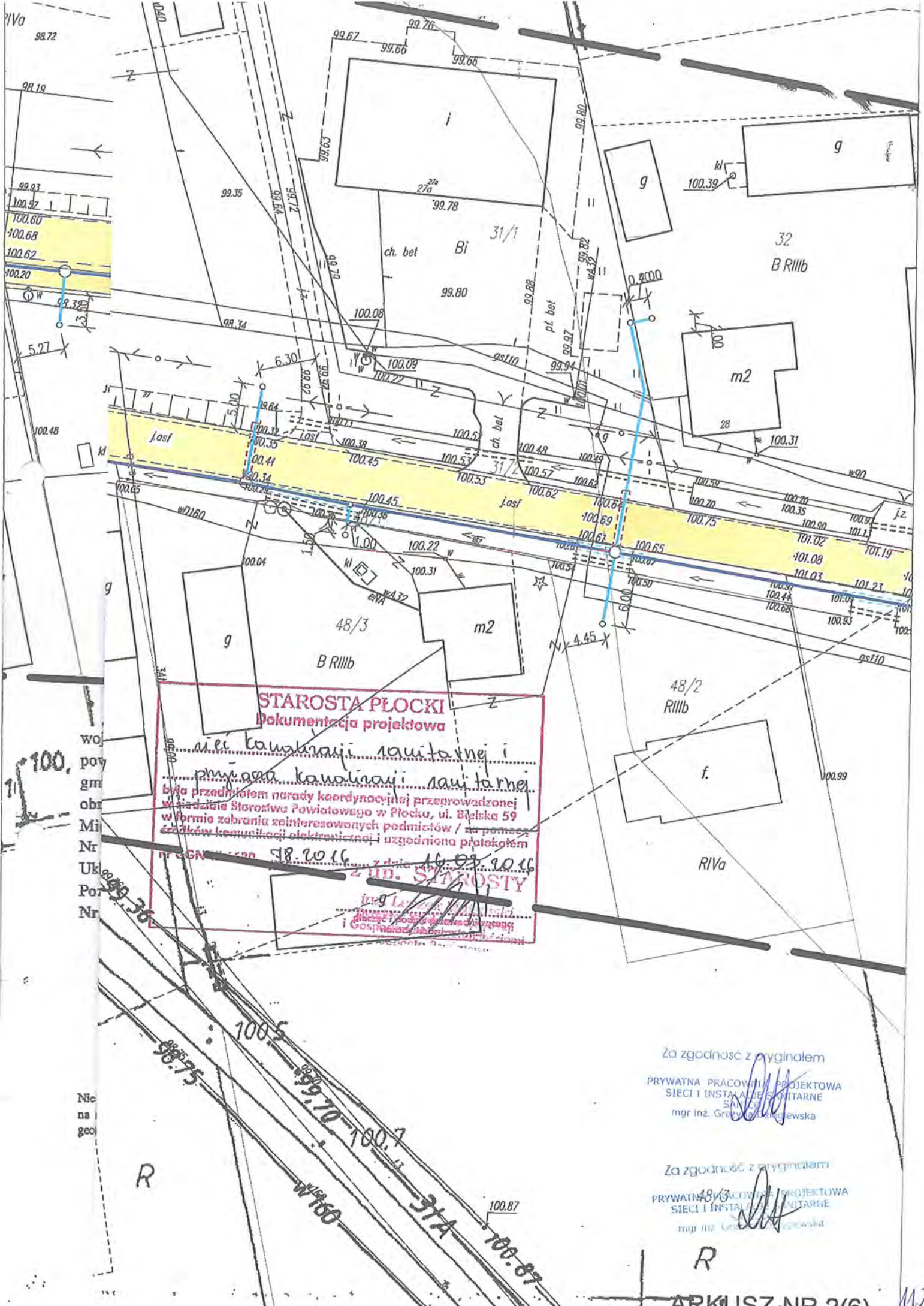
Za zgodność z oryginałem  
 PRYWATNA PRACOWNIA PROJEKTOWA  
 SIECI I INSTALACJE SANITARNE  
 S.A. Z OC  
 mgr inż. Grażyna [Signature]

Poświadczam, że niniejszy projekt jest opracowany w całości przez moją firmę i nie zawiera elementów opracowanych przez innych wykonawców.	Wzrost: 170 cm Ciężar ciała: 70 kg Ciężar serca: 300 g Ciężar płuc: 1000 g Ciężar wątroby: 1500 g Ciężar nerek: 200 g Ciężar pęcherzyka żółciowego: 50 g Ciężar pęcherzyka moczowego: 50 g Ciężar prostaty: 20 g Ciężar macicy: 50 g Ciężar jajników: 20 g Ciężar gruczołu krokowego: 20 g Ciężar tarczycy: 20 g Ciężar nadnerczy: 10 g Ciężar śledziony: 150 g Ciężar węzłów chłonnych: 50 g Ciężar trzustki: 70 g Ciężar pęcherzyka żółciowego: 50 g Ciężar pęcherzyka moczowego: 50 g Ciężar prostaty: 20 g Ciężar macicy: 50 g Ciężar jajników: 20 g Ciężar gruczołu krokowego: 20 g Ciężar tarczycy: 20 g Ciężar nadnerczy: 10 g Ciężar śledziony: 150 g Ciężar węzłów chłonnych: 50 g Ciężar trzustki: 70 g
Organ przewoźny całościowy koszt 62400.00	<b>STAROSTA PŁOCKI</b> 2014. 11. 14 P. 1410 16. 04. 14
Identyfikator ewidencyjny materiału zasobu - operatu technicznego	62400.00 4473000.00
Data wpisania operatu do zbiornika do ewidencji	16. 04. 14

110







**STAROSTA PŁOCKI**  
**Dokumentacja projektowa**

o sieci kawatynacji sawitarnej i  
 przyłącza kawatynacji sawitarnej  
 była przedmiotem narady koordynacyjnej przeprowadzonej  
 w siedzibie Starostwa Powiatowego w Płocku, ul. Błęska 59  
 w formie zabrania zainteresowanych podmiotów / za pomocą  
 środków komunikacji elektronicznej i uzgodniona protokołem

Nr GAN 1420 48.20.16 z dnia 16.03.2016  
 z ud. STAROSTY  
 inż. Leona [signature]  
 Główny Inżynier ds. Inżynierii  
 i Gospodarki Energetycznej

Za zgodność z oryginałem  
 PRYWATNA PRACOWNIA PROJEKTOWA  
 SIECI I INSTALACJE SANITARNE  
 SA 00  
 mgr inż. Grzegorz Głębovska

Za zgodność z oryginałem  
 PRYWATNA PRACOWNIA PROJEKTOWA  
 SIECI I INSTALACJE SANITARNE  
 mgr inż. Grzegorz Głębovska



wa  
po  
ge  
ob  
M  
N  
U  
Po  
N

**STAROSTA PŁOCKI**  
**Dokumentacja projektowa**  
 niei kanalizacji sanitarnej i  
 przyłącza kanalizacji sanitarnej  
 było przedmiotem narady koordynacyjnej przeprowadzonej  
 w siedzibie Starostwa Powiatowego w Płocku, ul. Bielska 59  
 w formie zebrania zainteresowanych podmiotów / z udziałem  
 środków komunikacji elektronicznej i uzgodniona protokołem  
 nr GGN-III.6630. 18.10.16 ..... z dnia 16.03.2016.  
**Z up. STAROSTY**  
 Działalność gospodarcza  
 i Gospodarka Komunalna i Energetyka  
 Geodeta Paweł Janiak

42/5

42/6

Za zgodność z oryginałem  
 PRYWATNA PRACOWNIA PROJEKTOWA  
 SIECI I INSTALACJI SANITARNE  
 SANITARNY  
 mgr inż. Grażyna Szczęśliwska

Za zgodność z oryginałem  
 PRYWATNA PRACOWNIA PROJEKTOWA  
 SIECI I INSTALACJI SANITARNE  
 SANITARNY  
 mgr inż. Grażyna Szczęśliwska

ARKUSZ NR 3(6)

113



Posy  
prac  
ope  
zasc

Org  
pań  
geod

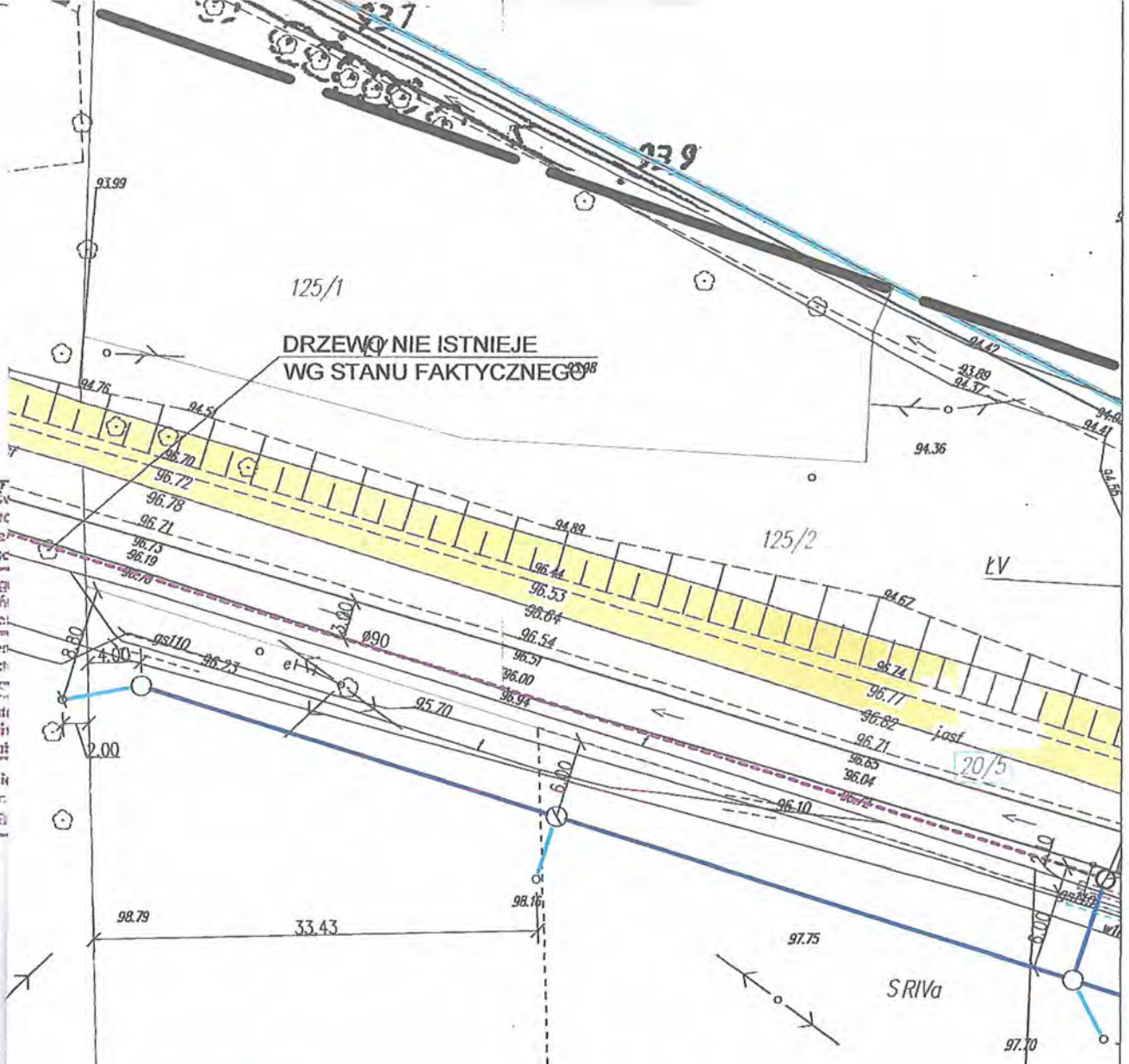
Iden  
mat  
afce

Data  
liczn  
mat

In:  
osc  
arg

woj.  
pow.  
gmina  
obręb:  
Miejsc  
Nr dział  
Ukl. W  
Poz. od  
Nr ręb

Nie wykł  
na mapie  
geodezji



**STAROSTA PŁOCK** 99.31  
**Dokumentacja projektowa**

*linii kablowej nawijanej i  
 zmiana kawatowania nawijanej*

była przedmiotem narady koordynacyjnej przeprowadzonej  
 w siedzibie Starostwa Powiatowego w Płocku, ul. Białka 59  
 w formie zebrań zainteresowanych podmiotów / w formie  
 przedkół komunikacji elektronicznej i uzgodniona protokołem  
 nr GGN-III.6630 z 18.10.16 z. z. 3 dnia 10.03.2016

*inż. Leszek...*  
 Powódca...  
 i Główny...  
 Główny...  
 Główny...

Za zgodność z oryginałem  
 PRYWATNA PRACOWNIA PROJEKTOWA  
 SIECI I INSTALACJE SANITARNE  
 mgr inż. Grażyna Dzięgiełwska

Za zgodność z oryginałem  
 PRYWATNA PRACOWNIA PROJEKTOWA  
 SIECI I INSTALACJE SANITARNE  
 mgr inż. Grażyna Dzięgiełwska

00,4

23/7  
23  
7

101.9  
g<sup>g</sup>  
101.8

**STAROSTA PŁOCKI**  
Dokumentacja projektowa

101.02 sieci kanalizacji: sanitarnej i  
owianej kanalizacji sanitarnej  
była przedmiotem narady koordynacyjnej przeprowadzonej  
w siedzibie Starostwa Powiatowego w Płocku, ul. Bielska 59  
w formie zebrania zainteresowanych podmiotów / za pomocą  
Pliwa-teków komunikacji elektronicznej i uzgodniona protokołem  
nr GGN-III.6430. z dnia 16.03.2016  
z up. STAROSTY







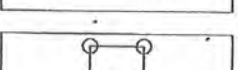


mgr inż. Grażyna Dziągiewska  
Pracownia Projektowa Sieci i Instalacje Sanitarne  
Geodeta

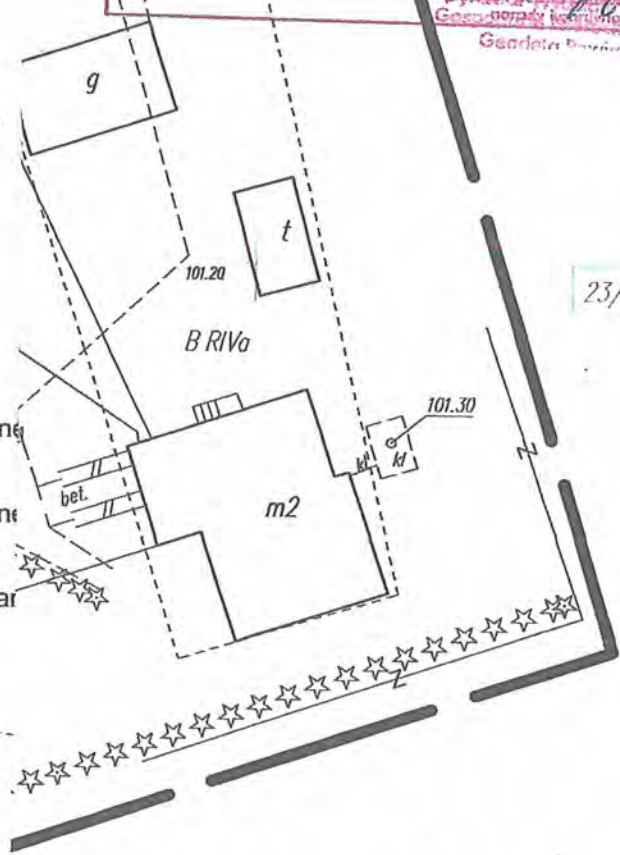
23/18

20  
0

RIVb

### OZNACZENIA

-  - proj. sieć kanalizacji sanitarnej
-  - proj. sieć kanalizacji sanitarnej
-  - proj. przyłącza kanalizacji sanitarnej
-  - rura ochronna stalowa
-  - rura ochronna PE
-  - rura ochronna AROT
-  - proj. ogrodzenie przepompowni
-  - pas drogi powiatowej
-  - pas drogi wojewódzkiej



23/10

101.8

### OPRACOWAŁA

mgr inż. Grażyna Dziągiewska

mgr inż. Grażyna Dziągiewska  
upr.proj. 82/92 / upr.  
upr.kons. 1998, upr. w  
MAZ 15/122,  
09-407 Płock, ul. Wskał

Za zgodność z oryginałem

PRYWATNA PRACOWNIA PROJEKTOWA  
SIECI I INSTALACJE SANITARNE  
mgr inż. Grażyna Dziągiewska

Za zgodność z oryginałem

PRYWATNA PRACOWNIA PROJEKTOWA  
SIECI I INSTALACJE SANITARNE  
mgr inż. Grażyna Dziągiewska

104

Płock, dnia 02 czerwca 2015 roku

ZDP.T.431/63/2015

Decyzja LI/32/2015

Na podstawie art. 39 ust. 1a oraz ust. 3, 3a, 4 i 5 ustawy z dnia 21 marca 1985 roku o drogach publicznych (Dz. U. z 2015 roku poz. 460) oraz upoważnienia Nr 12/2012 z dnia 14 grudnia 2012 roku Zarządu Powiatu w Płocku, po rozpatrzeniu wniosku Gospodarki Komunalnej „Stara Biała” Sp. z o.o. z siedzibą przy ul. Jana Kazimierza 1, 09-411 Biała z dnia 18 maja 2015 roku w sprawie wydania decyzji zezwalającej na lokalizację sieci kanalizacji sanitarnej z przyłączami w pasie drogowym drogi powiatowej nr 2907W Wyszyna - Ułaszewo w miejscowościach Ludwikowo, Wyszyna, Mańkowo, gmina Stara Biała,

**z e z w a ł a m**

**Gospodarce Komunalnej „Stara Biała” Sp. z o.o.** z siedzibą przy ul. Jana Kazimierza 1, 09-411 Biała na lokalizację urządzenia niezwiązanego z potrzebami zarządzania drogami lub potrzebami ruchu drogowego, jakim jest sieć kanalizacji sanitarnej z przyłączami w pasie drogowym drogi powiatowej nr 2907W Wyszyna - Ułaszewo w miejscowościach Ludwikowo, Wyszyna, Mańkowo, gmina Stara Biała - zgodnie z załącznikami graficznymi stanowiącymi integralną część decyzji.

**Ustala się następujące warunki zezwolenia:**

1. Przejścia poprzeczne pod drogą powiatową wykonać metodą przeciku lub przewiertu i umieścić w rurze osłonowej.
2. Przejścia sieci kanalizacji sanitarnej pod skrzyżowaniami, włączeniami dróg oraz zjazdami należy zabezpieczyć rurami osłonowymi.
3. Studnie kanalizacji sanitarnej lokalizowane w poboczu drogi należy zabezpieczyć przed uszkodzeniami poprzez obetonowanie na całej szerokości pobocza na długości 1m przed i za studnią, nadając normatywny spadek pobocza.
4. Studnie kanalizacji sanitarnej nie mogą ograniczać przepływu wody w rowach przydrożnych.
5. Grunt z wykopów w pasie drogowym należy wymienić na różnoziarnisty piasek zagęszczony warstwami.
6. Po robotach budowlano-montażowych odtworzyć istniejące rowy przydrożne z zachowaniem następujących parametrów:
  - pochylenie skarp 1:1,5
  - szerokość dna rowu 0,4 m
  - min głębokość 0,6 mW przypadku braku możliwości odtworzenia rowów przydrożnych przy zachowaniu normatywnego pochylenia skarp dopuszcza się nachylenie do 1:1 przy zastosowaniu umocnienia ich płytami ażurowymi.
7. Pobocza drogi powiatowej na długości zadania wyregulować i umocnić kruszywem łamanym 0-31,5 mm.
8. Konstrukcję nawierzchni drogi powiatowej w miejscach uszkodzeń należy odbudować jak dla ruchu kategorii KR2 według technologii uzgodnionej z tutejszym Zarządem.
9. Sieć kanalizacji sanitarnej z przyłączami nie może zmniejszać stateczności i nośności podłoża oraz nawierzchni drogi, naruszyć urządzeń odwadniających i innych podziemnych urządzeń drogi a głębokość jego posadowienia ma zapewnić ochronę przed wzajemnym niekorzystnym oddziaływaniem elementów technicznych drogi z umieszczanym urządzeniem obcym
10. Zachować zgodność z przepisami rozporządzenia Ministra Transportu i Gospodarki Morskiej z dnia 2 marca 1999 roku w sprawie warunków technicznych, jakim powinny odpowiadać drogi publiczne i ich usytuowanie (Dz. U. z 1999 roku Nr 43, poz.430 z późn. zm.) w szczególności z § 140.

11. Zgodnie z art. 39 ust. 5 ustawy o drogach publicznych jeżeli budowa, przebudowa lub remont drogi wymaga przełożenia urządzenia lub obiektu koszt tego przełożenia ponosi jego właściciel.
12. Koszty budowy lub przebudowy pasa drogowego związane z wykonaniem zadania ponosi inwestor, na którym spoczywa również obowiązek wykonania wszystkich prac.
13. Usunięcie powstałych kolizji z istniejącymi urządzeniami, sieciami lub zielenią przydrożną w pasie drogowym w trakcie prowadzenia robót należy do inwestora.

Przedmiotowe zezwolenie jest równoznaczne z przyznaniem inwestorowi prawa do dysponowania nieruchomością (działki nr ew. 17/2 obręb Ludwikowo, nr ew. 39 obręb Wyszyna) na cele budowlane niezbędnego do uzyskania pozwolenia na budowę lub zgłoszenia.

### UZASADNIENIE

Gospodarka Komunalna „Stara Biała” Sp. z o.o. z siedzibą przy ul. Jana Kazimierza 1, 09-411 Biała wystąpiła z wnioskiem z dnia 18 maja 2015 roku w sprawie wydania decyzji zezwalającej na lokalizację sieci kanalizacji sanitarnej z przyłączami w pasie drogowym drogi powiatowej nr 2907W Wyszyna - Ułaszewo w miejscowościach Ludwikowo, Wyszyna, Mańkowo, gmina Stara Biała.

Zgodnie z art. 39 ust. 1a ustawy o drogach publicznych jeżeli warunki techniczne i wymogi bezpieczeństwa pozwalają na lokalizację infrastruktury telekomunikacyjnej oraz urządzeń służących do doprowadzania lub odprowadzania płynów, pary, gazu, energii elektrycznej oraz urządzeń związanych z ich eksploatacją nie stosuje się zakazu określonego w art. 39 ust. 1 pkt 1, który zabrania lokalizacji obiektów budowlanych, umieszczania urządzeń, przedmiotów i materiałów niezwiązanych z potrzebami zarządzania drogami lub potrzebami ruchu drogowego.

Zgodnie z art. 39 ust. 3 ustawy o drogach publicznych, zarządca drogi może odmówić wydania zezwolenia na umieszczenie w pasie drogowym w/w urządzeń wyłącznie, jeżeli ich umieszczenie spowodowałoby zagrożenie bezpieczeństwa ruchu drogowego, naruszenie wymagań wynikających z przepisów odrębnych lub miałoby doprowadzić do utraty uprawnień z tytułu gwarancji lub rękojmi w zakresie budowy, przebudowy lub remontu drogi. W uznaniu tutejszego Zarządu dróg w niniejszej sprawie nie zachodzą przesłanki określone w art. 39 ust. 3 uzasadniające odmowę lokalizacji w pasie drogowym drogi powiatowej nr 2907W Wyszyna - Ułaszewo sieci kanalizacji sanitarnej.

Decyzja jest zgodna z wnioskiem strony. Ze względu na powyższe orzeczono jak wyżej.

### POUCZENIE

Niniejsze zezwolenie nie zwalnia wnioskodawcy od obowiązku uzyskania dokumentów uprawniających do realizacji procesu inwestycyjnego, określonych w ogólnie obowiązujących przepisach.

Inwestor, przed rozpoczęciem robót zobowiązany jest do:

1. Uzyskania pozwolenia na budowę lub zgłoszenia budowy albo wykonywania robót budowlanych.
2. Uzgodnienia z tutejszym Zarządem dróg, przed uzyskaniem pozwolenia na budowę, projektu budowlanego obiektu lub urządzenia.
3. Przed przystąpieniem do prowadzenia robót w pasie drogowym należy wystąpić do tutejszego Zarządu dróg o wydanie decyzji zezwalającej na prowadzenie robót w pasie drogowym oraz decyzji ustalającej opłatę za umieszczenie w pasie drogowym urządzenia niezwiązanego z potrzebami zarządzania drogami lub potrzebami ruchu drogowego. Wnioski w tej sprawie

powinny spełniać warunki określone w rozporządzeniu Rady Ministrów z dnia 1 czerwca 2004 roku w sprawie określenia warunków udzielania zezwoleń na zajęcie pasa drogowego (Dz. U. z 2004 roku Nr 140, poz. 1481 z późn. zm.).

Od niniejszej decyzji służy odwołanie do Samorządowego Kolegium Odwoławczego w Płocku za moim pośrednictwem w terminie czternastu dni od dnia jej doręczenia.

Zwolniono z opłaty skarbowej za wydanie zezwolenia na podstawie cz. III ust. 44 kol. 4 pkt. 9 załącznika do ustawy o opłacie skarbowej z dnia 16 listopada 2006 roku (Dz. U. z 2014 roku poz. 1628 z późn. zm.).

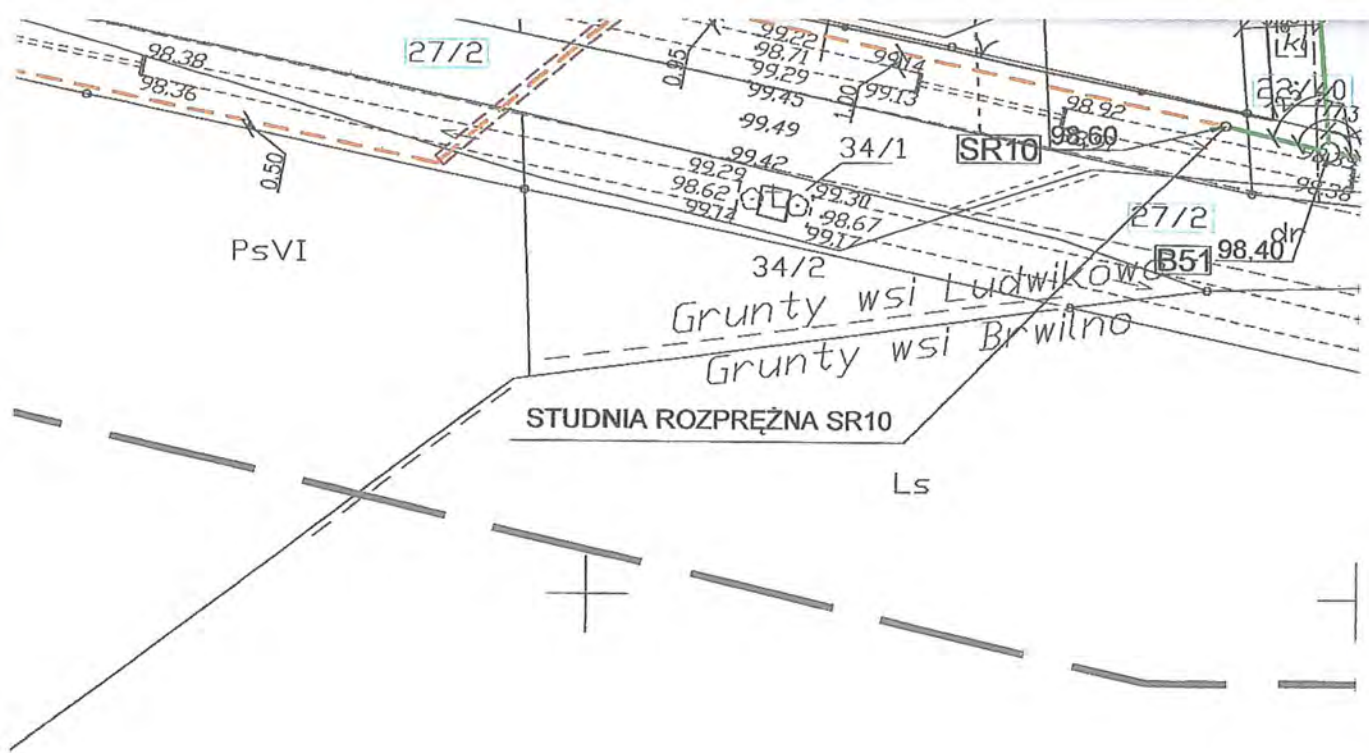


Otrzymują:

1. Gospodarka Komunalna  
„Stara Biała” Sp. z o.o.  
ul. Jana Kazimierza 1  
09-411 Biała
2. a/a ZDP w Płocku

Sprawę prowadzi: Michał Rzepczyński, tel. 24 267 68 42





STUDNIA ROZPRĘŻNA SR10

Ls

Za zgodność z oryginałem

PRYWATNA PRACOWNIA PROJEKTOWA  
SIECI I INSTALACJE SANITARNE  
mgr inż. Grażyna Dziągiewska

ZARZĄD DRÓG POWIATOWYCH w PŁOCKU  
09 400 Płock, ul. Bielska 59  
Załącznik nr 1 z 10  
do decyzji 11.13.1015 z dnia 02.06.2015  
znak: ZDPT. 43.1153.1015

**DYREKTOR**  
Zarządu Dróg Powiatowych  
mgr inż. Michał Graczyk

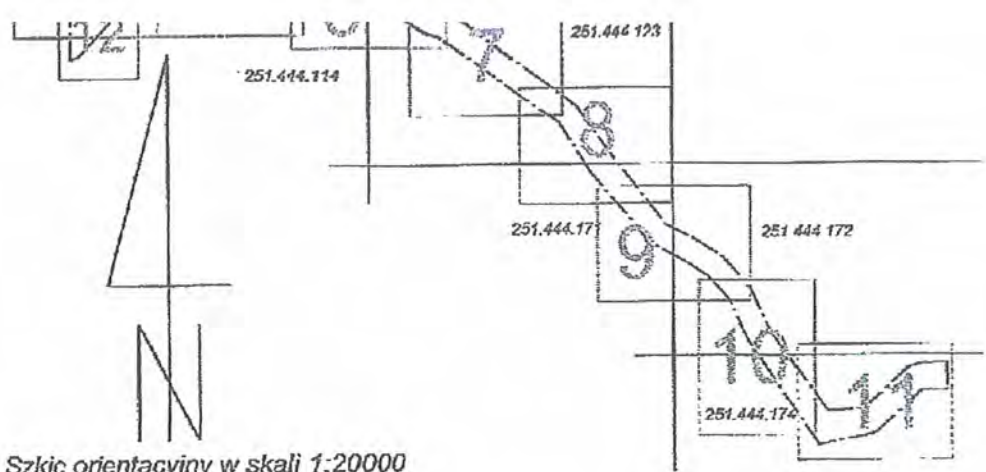
Za zgodność z oryginałem

PRYWATNA PRACOWNIA PROJEKTOWA  
SIECI I INSTALACJE SANITARNE  
mgr inż. Grażyna Dziągiewska

ARKUSZ NR 4



Szkic orientacyjny w skali 1:20000



Poświadcza się, że niniejszy dokument został opracowany w wyniku prac geodezyjnych i kartograficznych, których rezultaty zawiera operat techniczny wpisany do ewidencji materiałów państwowego zasobu geodezyjnego i kartograficznego	
Organ prowadzący państwowy zasób geodezyjny i kartograficzny	STAROSTA PŁOCKI
Identyfikator ewidencyjny materiału zasobu - operatu technicznego	P.1419... <i>DOMU, MPK</i>
Data wpisania operatu technicznego do ewidencji materiałów zasobu	<i>16.06.2015</i>
Imię, nazwisko i podpis osoby reprezentującej organ	<i>z up. STAROSTY</i>

*mgr Edyta Białku*  
 inspektor w Wydziale Geodezji i Gospodarki Nieruchomościami

251.444.064  
 251.444.112



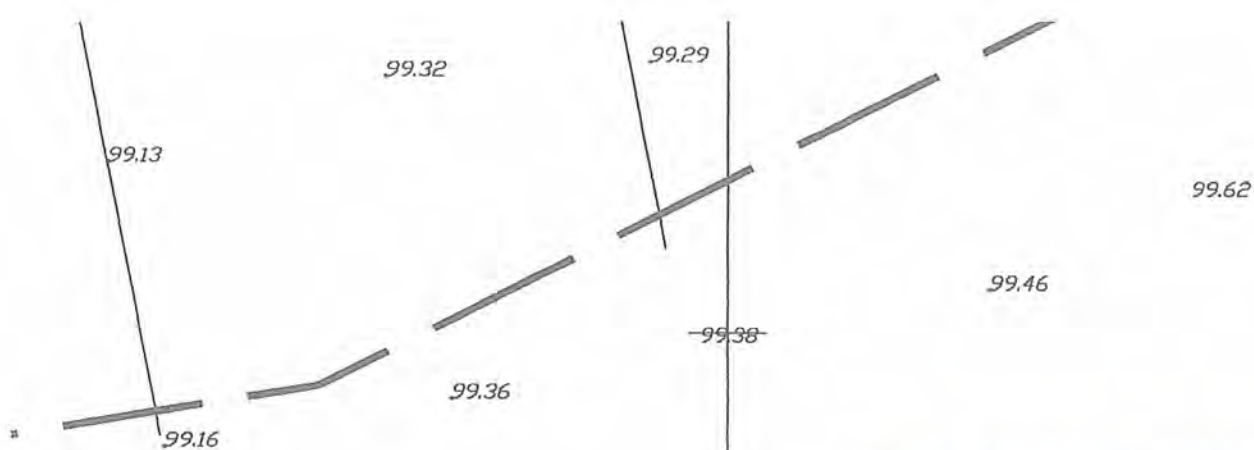
ZARZĄD DRÓG POWIATOWYCH w PŁOCKU  
 09-400 Płock, ul. Bielska 59  
 Załącznik nr *3* z *10*  
 do decyzji *1113/1/2015* z dnia *02.06.2015*  
 znak: ZDPT. *43/163/2015*

**DYREKTOR**  
 Zarządu Dróg Powiatowych  
 w Płocku  
*mgr inż. Marcin Błaszczuk*

Za zgodność z oryginałem  
 PRYWATNA PRACOWNIA PROJEKTOWA  
 SIECI I INSTALACJI SANITARNE  
 mgr inż. Grzegorz Białkowski

Za zgodność z oryginałem  
 PRYWATNA PRACOWNIA PROJEKTOWA  
 SIECI I INSTALACJI SANITARNE  
 mgr inż. Grzegorz Białkowski

ARKUSZ NR 2



Woj: mazowieckie  
 Powiat: plocki  
 Gmina: 141913\_2 - Stara Biala  
 Obręb: 0015 - Ludwikowo, 0016 - Mańkowo  
 0028 - Wyszyna  
 Miejscowość: Ludwikowo, Mańkowo, Wyszyna  
 Ukł. Wsp: 1965  
 Poz. odn: Kronsztadt 60  
 Nr kancelaryjny: 9395/2013

Usługi Geodezyjne i Informatyczne  
**GEO - WEKTOR**  
 Kinga Szczepanek  
 09-402 Płock, ul. 1-go Maja 12/49  
 tel: 24 / 268 - 24 - 03, 601 - 067 - 415  
 NIP: 774 - 136 - 94 - 52

### Mapa do celów projektowych

Wykonana metodą digitalizacji z arkusza mapy zasadniczej  
 251.444.062, 251.444.063, 251.444.064, 251.444.073,  
 251.444.111, 251.444.112, 251.444.114, 251.444.123,  
 251.444.171, 251.444.172, 251.444.174

**W skali 1:500**

Nie wyklucza się istnienia urządzeń podziemnych  
 nie pokazanych na mapie, które nie zostały odniesione  
 podczas wykonywania inwentaryzacji geodezyjnych lub  
 które nie zostały zgłoszone do inwentaryzacji przed zasypaniem.

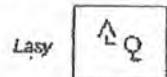
GEODETA UPRAWNIONY  
 mgr inż. Kinga Szczepanek  
 Gorniczenia nr 17519

Płock, marzec 2014r

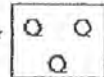
Oznaczenie i informacje o służebnościach  
 gruntowych mających wpływ na  
 zagospodarowanie gruntów zlokalizowanych  
 w granicach projektowanej inwestycji



Oznaczenie i symbol konturu, użytku  
 gruntowego, który nie ujawniony  
 w bazie danych ewidencji gruntów i budynków



Grunty zadrzewione i zakrzewione



ZARZĄD DRÓG POWIATOWYCH w PŁOCKU  
 09-400 Płock, ul. Bielska 59  
 Załącznik nr 14 z 10  
 do decyzji z dnia 23.06.2014  
 znak: ZDPT. 131/62/1015

DYREKTOR  
 Zarządu Dróg Powiatowych  
 w Płocku  
 mgr inż. Marcin Błaszczyk

Za zgodność z oryginałem

PRYWATNA PRACOWNIA PROJEKTOWA  
 SIECI I INSTALACJI SANITARNE  
 mgr inż. Grażyna Kozłowska

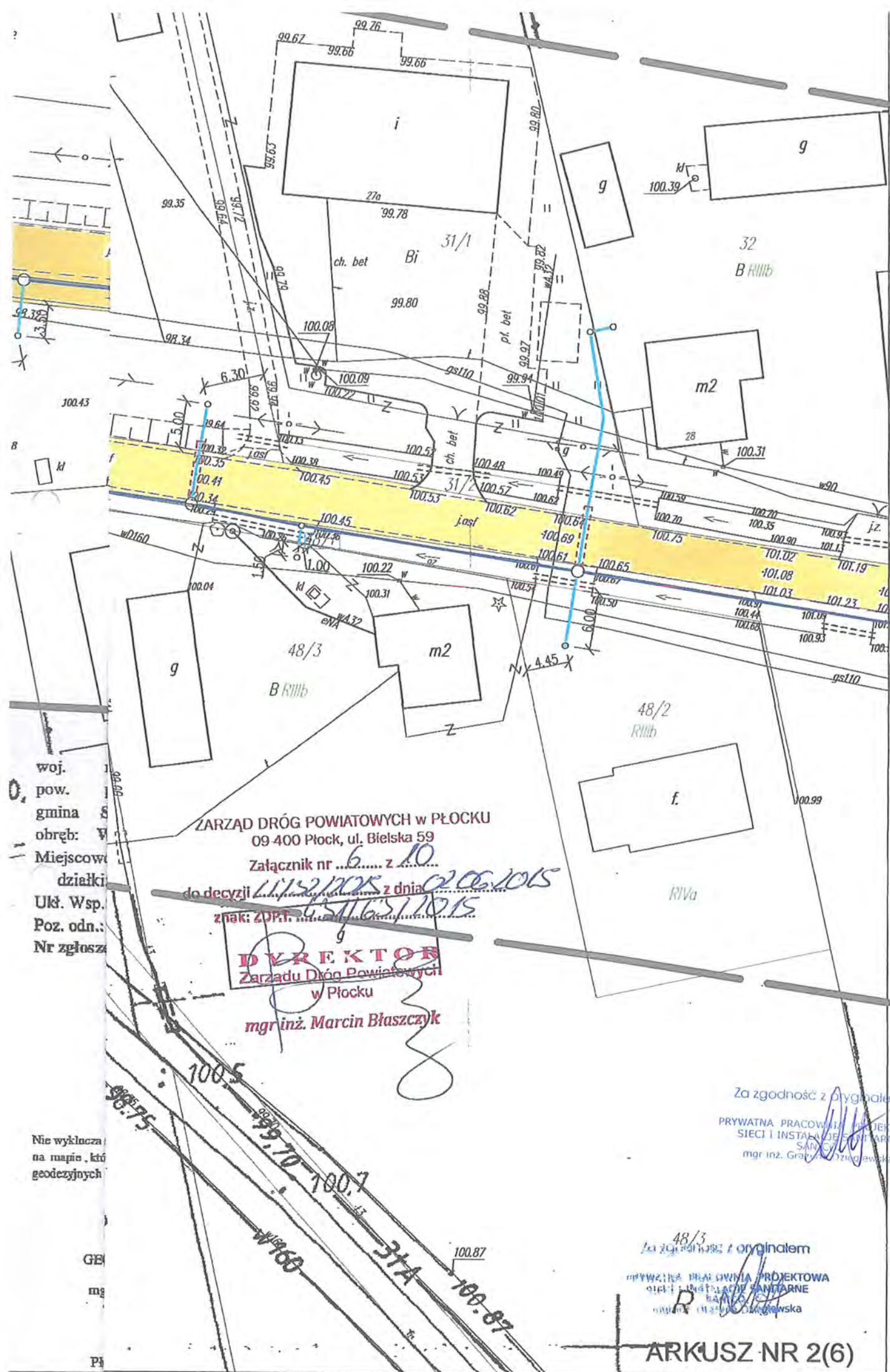
oryginałem

PROJEKTOWA  
 SANITARNE  
 Kozłowska

Szkic orientacyjny w skali 1:20000

ADKUCZANO





woj. 1  
 pow. 1  
 gmina 8  
 obręb: W  
 Miejscowość  
 działki  
 Ukt. Wsp.  
 Poz. odn.:  
 Nr zgłosz.:

**ZARZĄD DRÓG POWIATOWYCH w PŁOCKU**  
 09 400 Płock, ul. Bielska 59

Załącznik nr ... 6 ... z dnia ... 10  
 do decyzji 1112/1005 z dnia 22.06.2015  
 znak: ZDP.P. 6.5110.31.10.15

**DYREKTOR**  
 Zarządu Dróg Powiatowych  
 w Płocku  
 mgr inż. Marcin Błaszczak

Za zgodność z oryginałem  
 PRYWATNA PRACOWNIA PROJEKTOWA  
 SIECI I INSTALACJE SANITARNE  
 SANCJA  
 mgr inż. Grzegorz Dziągiewska

48/3  
 Za zgodność z oryginałem  
 PRYWATNA PRACOWNIA PROJEKTOWA  
 SIECI I INSTALACJE SANITARNE  
 SANCJA  
 mgr inż. Grzegorz Dziągiewska



101.63  
101  
gsl  
AN2

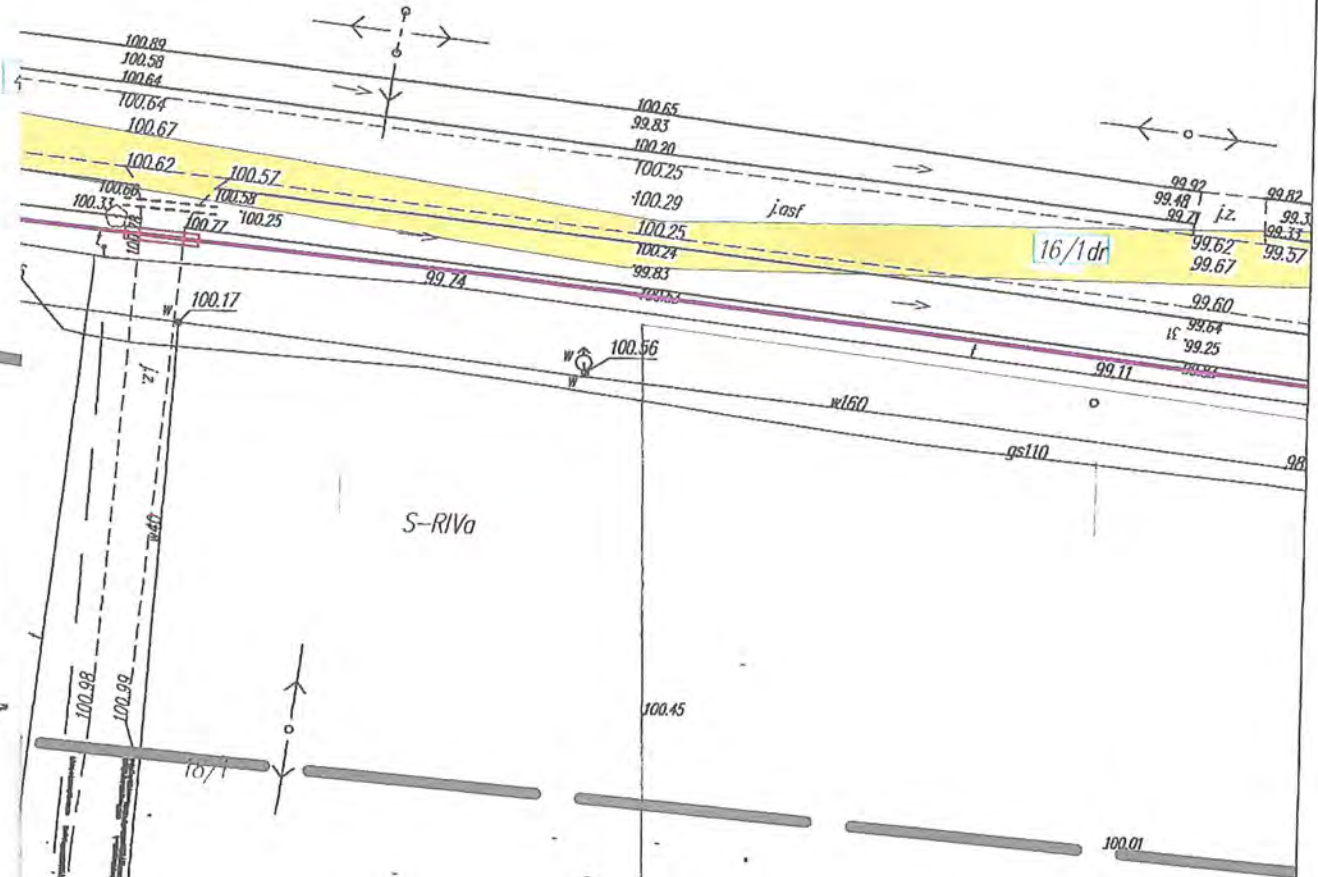
100.82

100.67

14

100.02

### STUDNIA RPZPREŻNA SR6



ZARZĄD DRÓG POWIATOWYCH w PŁOCKU  
 09-400 Płock, ul. Bielska 59  
 Załącznik nr 3 z 10  
 do decyzji 11.151.2015 z dnia 01.06.2015  
 znak: ZDPT. 1311.63/2015

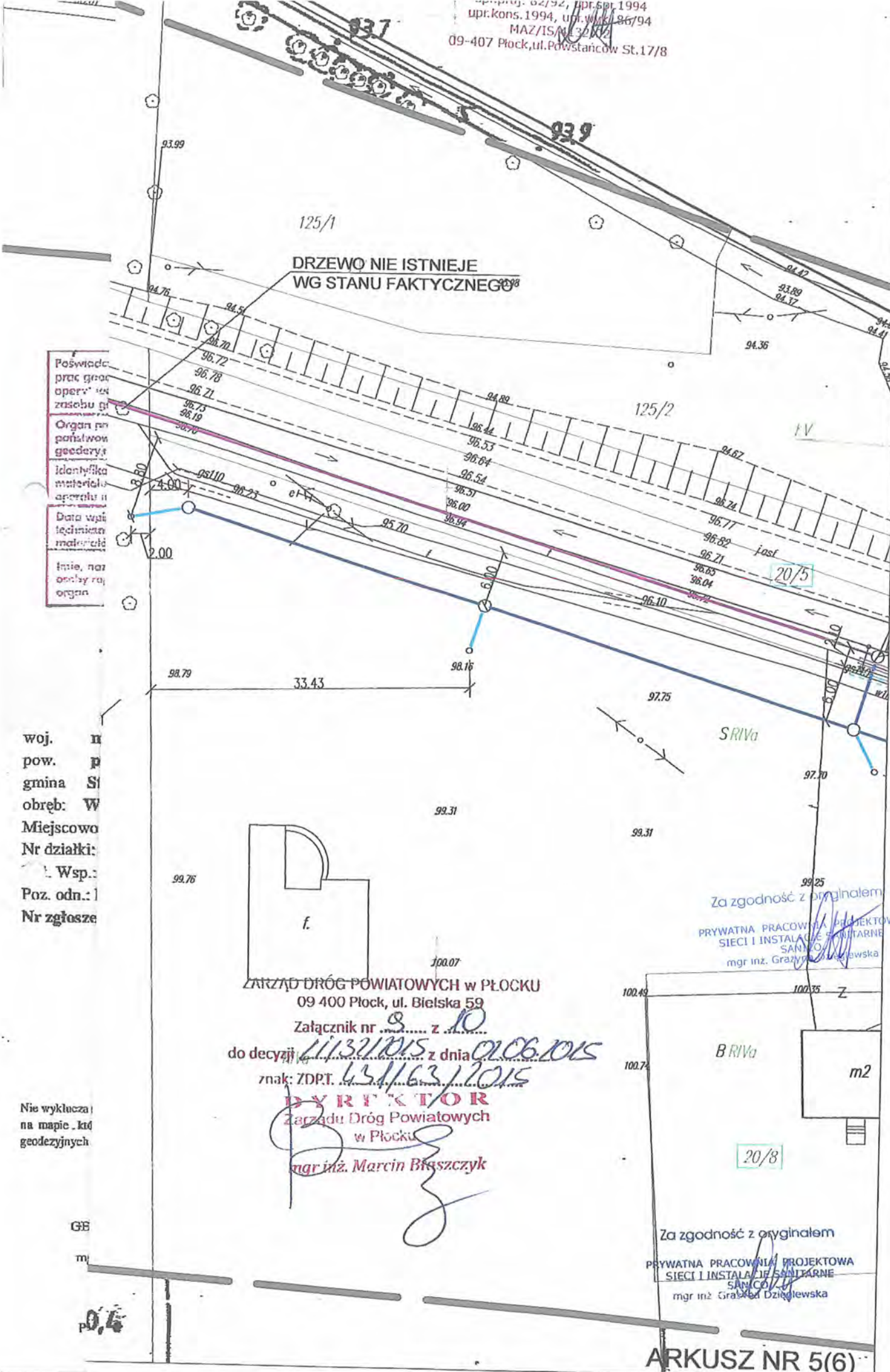
**DYREKTOR**  
 Zarządu Dróg Powiatowych  
 w Płocku  
*mgr inż. Marcin Błaszczyk*

Za zgodność z oryginałem  
 PRYWATNA PRACOWNIA PROJEKTOWA  
 SIECI I INSTALACJE SANITARNE  
 SANCOP  
 mgr inż. Grażyna Dziegielewska

Za zgodność z oryginałem  
 PRYWATNA PRACOWNIA PROJEKTOWA  
 SIECI I INSTALACJE SANITARNE  
 SANCOP  
 mgr inż. Grażyna Dziegielewska

## ARKUSZ NR 4(6)

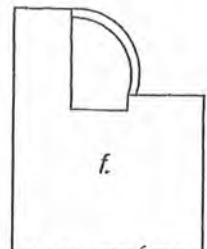




Poswiadczenie  
prac geod. oper. w zasobie g.  
Organ państw. geod. i kartogr.  
Identyfikacja materiału oper. II  
Data wyd. techniczny materiał  
Imię, naz. i adres rej. organ

woj. n  
pow. p  
gmina S  
obręb: W  
Miejscowo  
Nr działki:  
Wsp.:  
Poz. odn.:  
Nr zgłosze

Nie wyklucza  
na mapie, kt  
geodezyjnych



ZARZĄD DRÓG POWIATOWYCH w PŁOCKU  
09 400 Płock, ul. Bielska 59  
Załącznik nr 8 z 10  
do decyzji 111321/1015 z dnia 01.06.2015  
znak: ZDPT. 6311/13/2015  
**DYREKTOR**  
Zarządu Dróg Powiatowych  
w Płocku  
mgr inż. Marcin Błaszczyk

Za zgodność z oryginałem  
PRYWATNA PRACOWNIA PROJEKTOWA  
SIECI I INSTALACJE SANITARNE  
SANICO  
mgr inż. Grażyna Dzielewska

Za zgodność z oryginałem  
PRYWATNA PRACOWNIA PROJEKTOWA  
SIECI I INSTALACJE SANITARNE  
SANICO  
mgr inż. Grażyna Dzielewska



23/7  
 23  
 7

23/16

23/18

23/10

23/17

23/9

ZARZĄD DRÓG POWIATOWYCH W PŁOCKU  
 09-400 Płock, ul. Bielska 59

Załącznik nr 10 z 10

do decyzji 11321/2015 z dnia 02.06.2015

znak: ZDPT. 151.63/1015

**INSPIRATOR**  
 Zakład Dróg Powiatowych  
 w Płocku

mgr inż. Marcin Błaszczak

Za zgodność z oryginałem

PRYWATNA PRACOWNIA PROJEKTOWA  
 SIECI I INSTALACJI WYMIARNE  
 mgr inż. Grażyna Dziągiewska

Za zgodność z oryginałem

PRYWATNA PRACOWNIA PROJEKTOWA  
 SIECI I INSTALACJI WYMIARNE  
 mgr inż. Grażyna Dziągiewska

104 104

21/40/15/2016

Zarząd Dróg Powiatowych

w Płocku

09-400 Płock, ul. Bielska 59

tel. (24) 267-68-39

tel./fax (24) 267-68-81

ZDP.T.431/63-1/2015/2016

WPŁYNEŁO 2016-02-12

Płock, dnia 2 lutego 2016 roku

### Decyzja LI/32-1/2015/2016

Na podstawie 39 ust. 1a oraz ust. 3, 3a, 4 i 5 ustawy z dnia 21 marca 1985 roku o drogach publicznych (Dz. U. z 2015 roku poz. 460 z późn. zm.), art. 155 ustawy z dnia 14 czerwca 1960 roku KPA (Dz. U. z 2013 roku poz. 267 z późn. zm.) oraz upoważnienia Nr 12/2012 z dnia 14 grudnia 2012 roku Zarządu Powiatu w Płocku, po rozpatrzeniu wniosku:

Gospodarki Komunalnej „Stara Biała” Sp. z o.o. z siedzibą przy ul. Jana Kazimierza 1, 09-411 Biała w sprawie zmiany decyzji tegoż Zarządu dróg LI/32/2015 z dnia 02 czerwca 2015 roku, znak: ZDP.T.431/63/2015 zezwalającej na lokalizację sieci kanalizacji sanitarnej z przyłączami w pasie drogowym drogi powiatowej nr 2907W Wyszyna - Ułaszewo w miejscowościach Ludwikowo, Wyszyna, Mańkowo, gmina Stara Biała

#### Orzekam:

1. Na wniosek strony zmienić załączniki graficzne nr 1 z 10, nr 2 z 10, oraz nr 3 z 10 do decyzji tegoż Zarządu dróg LI/32/2015 z dnia 02 czerwca 2015 roku, znak: ZDP.T.431/63/2015 zastępując je odpowiednio załącznikami nr 1 z 3, nr 2 z 3 oraz nr 3 z 3 do niniejszej decyzji.
2. Pozostałe warunki zawarte w decyzji tegoż Zarządu dróg LI/32/2015 z dnia 02 czerwca 2015 roku, znak: ZDP.T.431/63/2015 pozostają bez zmian.

#### Uzasadnienie

Zarząd Dróg Powiatowych w Płocku w dniu 11 stycznia 2016 roku wszczął postępowanie administracyjne na wniosek Gospodarki Komunalnej „Stara Biała” Sp. z o.o. z siedzibą przy ul. Jana Kazimierza 1, 09-411 Biała - w sprawie zmiany decyzji tegoż Zarządu dróg z dnia LI/32/2015 z dnia 02 czerwca 2015 roku, znak: ZDP.T.431/63/2015 zezwalającej na lokalizację sieci kanalizacji sanitarnej z przyłączami w pasie drogowym drogi powiatowej nr 2907W Wyszyna - Ułaszewo w miejscowościach Ludwikowo, Wyszyna, Mańkowo, gmina Stara Biała.

Rozpatrując niniejszą sprawę stwierdza się, że zmiana lokalizacji sieci kanalizacji sanitarnej nie narusza interesu Zarządcy drogi wynikającego z przepisów ustawy o drogach publicznych.

W związku ze zmianą lokalizacji sieci kanalizacji sanitarnej konieczna stała się zmiana załączników graficznych nr 1 z 10, nr 2 z 10, oraz nr 3 z 10 do decyzji tegoż Zarządu dróg LI/32/2015 z dnia 02 czerwca 2015 roku, znak: ZDP.T.431/63/2015.

Ze względu na powyższe orzeczono jak wyżej.

#### Pouczenie

Od niniejszej decyzji służy odwołanie do Samorządowego Kolegium Odwoławczego w Płocku za moim pośrednictwem w terminie czternastu dni od dnia jej doręczenia.

Zwolniono z opłaty skarbowej za wydanie zezwolenia na podstawie cz. III ust. 44 kol. 4 pkt.9 załącznika do ustawy o opłacie skarbowej z dnia 16 listopada 2006 roku (Dz. U. z 2015 roku poz. 783 z późn. zm.).



Op. Zarząd Dróg Powiatu  
Zarząd Dróg Powiatowych w Płocku

Za zgodność z oryginałem  
PRYWATNA PRACOWNIA PROJEKTOWA  
SIECI I INSTALACJI SANITARNE  
SA  
mgr inż. Grzegorz Dąbrowski

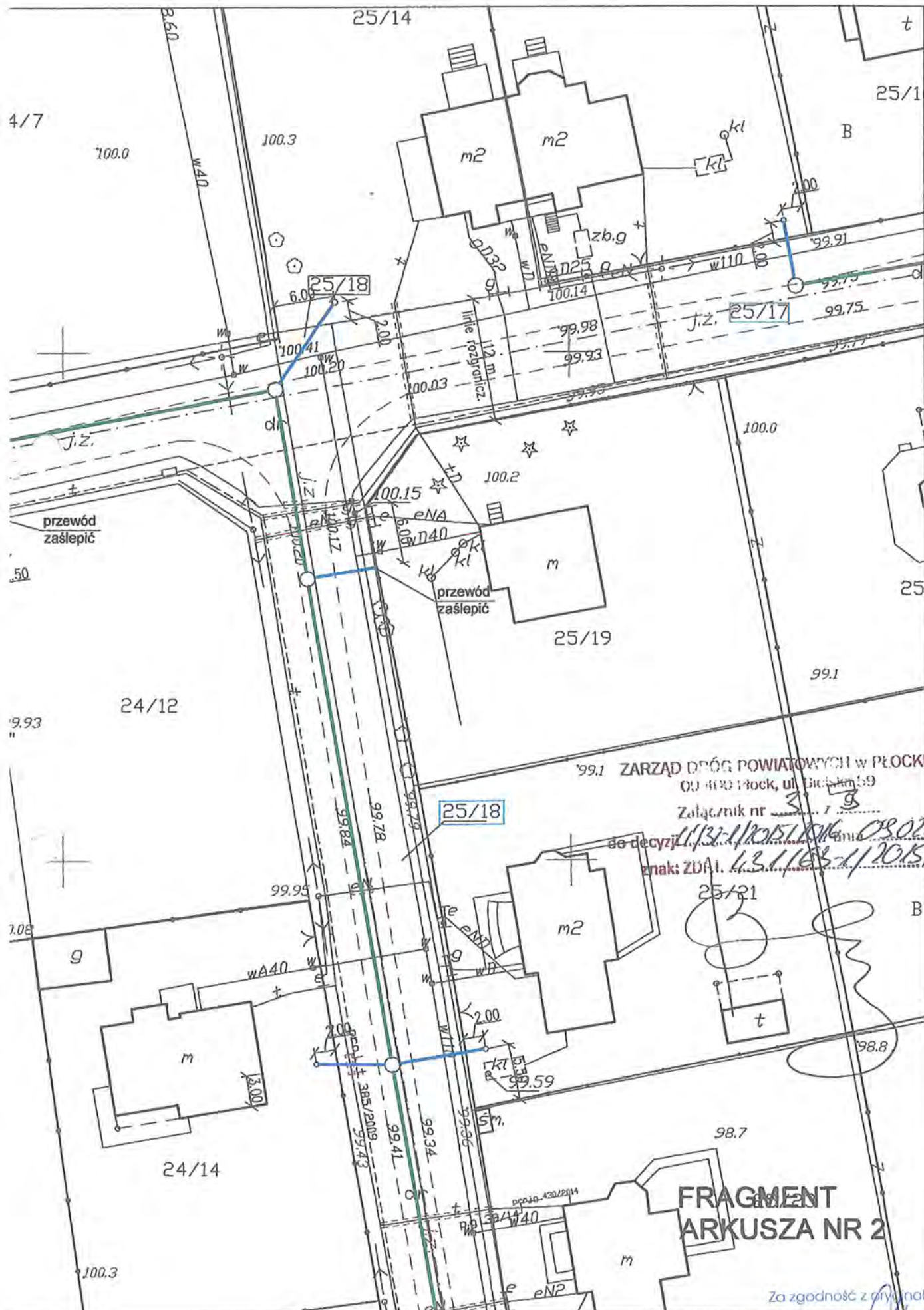
Otrzymują:

1. Gospodarka Komunalna „Stara Biała” Sp. z o.o.  
ul. Jana Kazimierza 1  
09-411 Biała
2. a/a ZDP w Płocku

Sprawę prowadzi: Michał Rzepczyński, tel. 24 267 68 42







**FRAGMENT  
 ARKUSZA NR 2**

Za zgodność z oryginałem  
 PRYWATNA FIRMOWA BIURO PROJEKTOWA  
 SIECI I INSTALACJE ELEKTRYCZNE  
 SP. z o.o.  
 mgr inż. Grażyna Zięgławska



# ZARZĄD DRÓG POWIATOWYCH w Płocku

ul. Bielska 59, 09-400 Płock

tel. 24 267 68 39

fax. 24 267 68 81

ZDP.T.431/65/2016

Płock, dnia 29 czerwca 2016 roku

**P.P.P.S. i I.S. SANICO**  
**Grażyna Dziągiewska**  
**ul. Powstańców Styczniowych 17/8**  
**09-407 Płock**

dotyczy: projektu budowlanego pn.: „Sieć kanalizacji sanitarnej dla miejscowości Ludwikowo i Wyszyna – droga powiatowa 2907W - egzemplarz do uzgodnień ZDP Płock”

W odpowiedzi na wniosek z dnia 23 czerwca 2016 roku w sprawie uzgodnienia projektu budowlanego pn.: „Sieć kanalizacji sanitarnej dla miejscowości Ludwikowo i Wyszyna - droga powiatowa 2907W - egzemplarz do uzgodnień ZDP Płock”

### UZGADNIAM

projekt budowlany pn.: „Sieć kanalizacji sanitarnej dla miejscowości Ludwikowo i Wyszyna - droga powiatowa 2907W - egzemplarz do uzgodnień ZDP Płock” w zakresie pasa drogowego drogi powiatowej nr 2907W Wyszyna – Ułaszewo z zachowaniem warunków z decyzji tutejszego Zarządu dróg LI/32/2015 z dnia 02 czerwca 2015 roku, znak: ZDPT.431/63/2015 oraz z decyzji LI/32-1/2015/2016 z dnia 09 lutego 2016 roku, znak: ZDPT.431/63-1/2015/2016.

Przed przystąpieniem do prowadzenia robót w pasie drogowym należy wystąpić do tutejszego Zarządu dróg o wydanie decyzji na prowadzenie robót w pasie drogowym oraz decyzji ustalającej opłatę za umieszczenie w pasie drogowym urządzenia niezwiązanego z potrzebami zarządzania drogami lub potrzebami ruchu drogowego. Wnioski w tej sprawie powinny spełniać warunki określone w rozporządzeniu Rady Ministrów z dnia 1 czerwca 2004 roku w sprawie określenia warunków udzielania zezwoleń na zajęcie pasa drogowego (Dz.U. z 2004 roku Nr 140, poz. 1481 z późn. zm.).

Nie dopełnienie powyższego warunku traktowane będzie, jako zajęcie pasa drogowego bez zezwolenia Zarządcy drogi oraz naliczone zostaną z tego tytułu kary pieniężne wynikające z art. 40 ust. 12 ustawy z dnia 21 marca 1985 roku o drogach publicznych (Dz. U. z 2015 roku, poz. 460 z późn. zm.).

**Dyrektor**  
Zarządu Dróg Powiatowych  
w Płocku  
mgr inż. Marcin Błaszczak

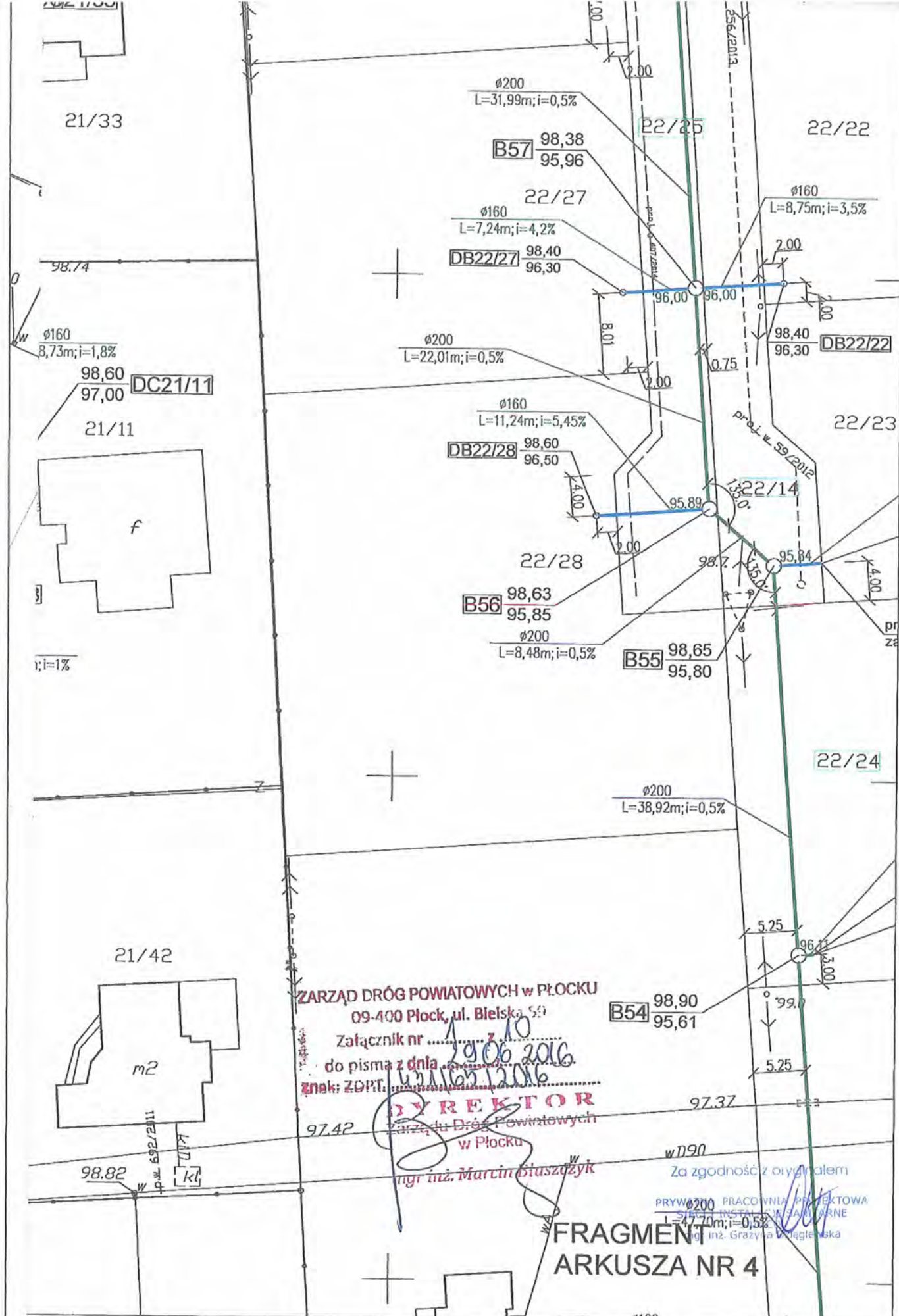
Otrzymują:

1. Adresat
2. a/a ZDP w Płocku

Za zgodność z oryginałem

PRYWATNA PRACOWNIA PROJEKTOWA  
SIECI I INSTALACJI SANITARNE  
mgr inż. Grażyna Dziągiewska

Sprawę prowadzi: Michał Rzepczyński, tel. 24 267 68 42

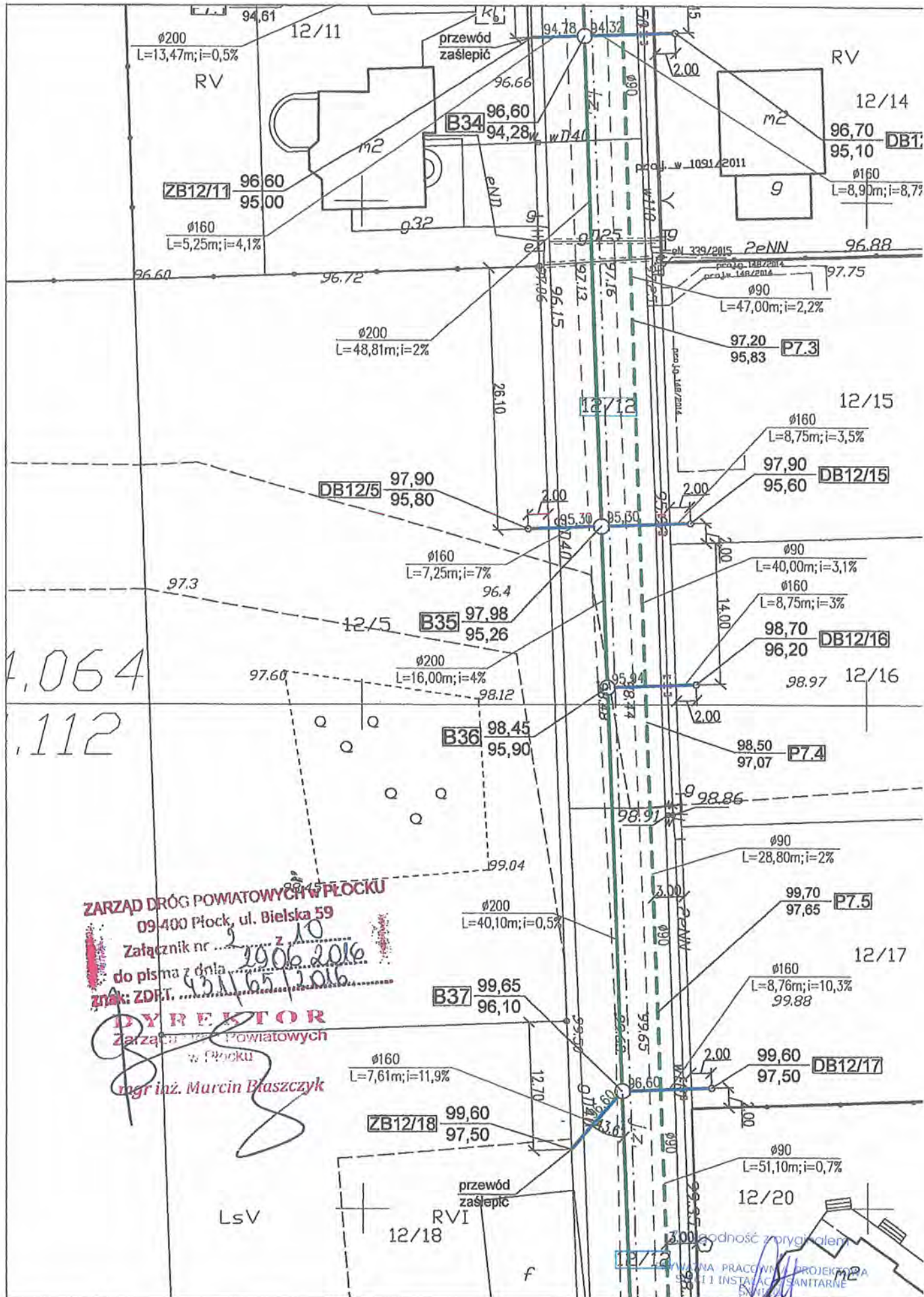


ZARZĄD DRÓG POWIATOWYCH w PŁOCKU  
 09-400 Płock, ul. Bielska 55/1  
 Załącznik nr .....  
 do pisma z dnia 29.06.2016  
 znak: ZDP.T. ....  
**DYREKTOR**  
 Zarządu Dróg Powiatowych  
 w Płocku  
 mgr inż. Marcin Białoząbik

**FRAGMENT  
 ARKUSZA NR 4**

Za zgodność z oryginałem mgr inż. Grażyna Dzieglewska  
 upr.proj. 82/92/1994  
 PRYWATNA PRACOWNIA PROJEKTOWA  
 SIECI I INSTALACJE SANITARNE  
 mgr inż. Grażyna Dzieglewska 09-407 Płock, ul. Powstańców St.17/8  
 upr.konj. 109/2007 upr.wyk. 86/94  
 112/16/4182/02

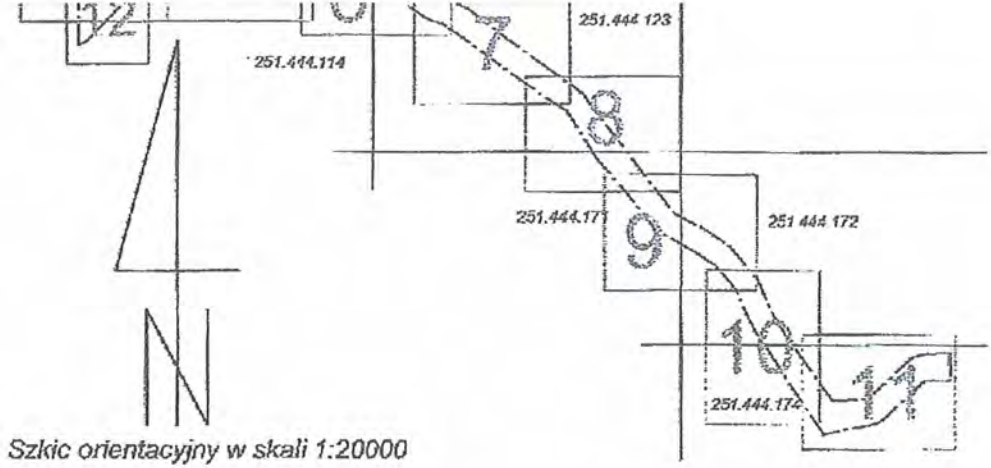




**ZARZĄD DRÓG POWIATOWYCH W PŁOCKU**  
 09-400 Płock, ul. Bielska 59  
 Załącznik nr 2 z 10  
 do pisma z dnia 29.06.2016  
 znak: ZDPT. 431/65/2016

**DYREKTOR**  
 Zarządu Dróg Powiatowych  
 w Płocku  
 mgr inż. Marcin Błaszczak

PRACOWNIA PRACOWNIA PROJEKTOWA  
 I I INSTALACJI SANITARNE  
 mgr inż. Grażyna Dziągiewska



Szkic orientacyjny w skali 1:20000

Poświadczam, że niniejszy dokument został opracowany w wyniku prac geodezyjnych i kartograficznych, których rezultaty zawiera operat techniczny wpisany do ewidencji materiałów państwowego zasobu geodezyjnego i kartograficznego

Organ prowadzący państwowy zasób geodezyjny i kartograficzny	STAROSTA PŁOCKI
Identyfikator ewidencyjny materiału zasobu - operatu technicznego	P.1419.. <i>RODA, MPK</i>
Data wpisania operatu technicznego do ewidencji materiałów zasobu	<i>16.06.2016</i>
Imię, nazwisko i podpis osoby reprezentującej organ	<i>z up. STAROSTY</i>

*mgr Edyta Bielska*  
Inspektor w Wydziale Geodezji i Gospodarki Nieruchomościami

251.444.064

251.444.112

**ZARZĄD DRÓG POWIATOWYCH w PŁOCKU**

09-400 Płock, ul. Bielska 59

Załącznik nr *3* z *10*

do pisma z dnia *29.06.2016*

znak: ZDPT. *43116512016*

**DYREKTOR**

Zarząd Światowych

*192 roku*

*mgr inż. Marcin Błaszczak*

Za zgodność z oryginałem

PRYWATNA PRACOWNIA PROJEKTOWA  
SIECI I INSTALACJE SANITARNE  
SANICO  
mgr inż. Grażyna Dziągiewska

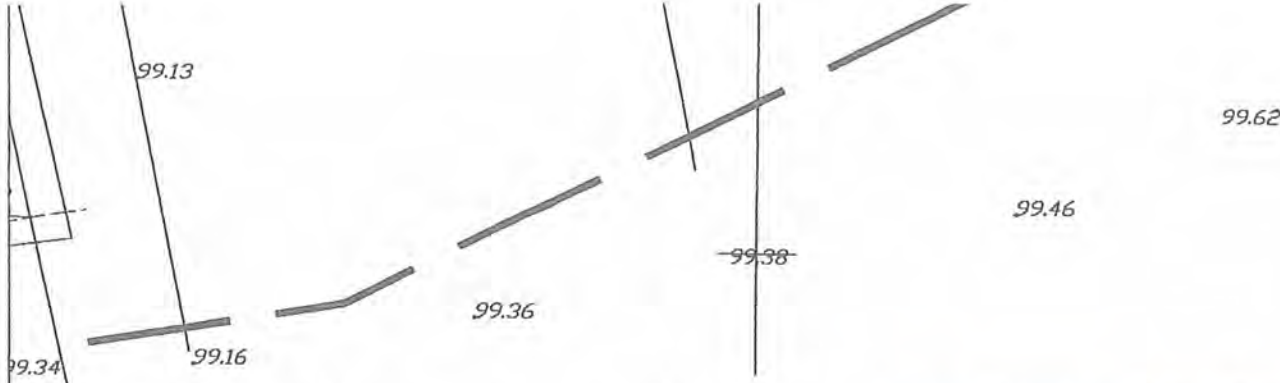
Za zgodność z oryginałem

PRYWATNA PRACOWNIA PROJEKTOWA  
SIECI I INSTALACJE SANITARNE  
SANICO  
mgr inż. Grażyna Dziągiewska

RYS.	Projekt zagospodarowania terenu - arkusz 2	nr rys. 2
TYTUŁ PROJEKTU	P.B. KANALIZACJI SANITARNEJ DLA MIEJSCOWOŚCI LUDWIKÓWO I WYSZYNA	skala 1:500
NAZWA ADRES OBIEKTU BUDOW.	KANALIZACJA SANITARNA DLA MIEJSCOWOŚCI LUDWIKÓWO I WYSZYNA GM. STARA BIAŁA	data 06.2016
P.P.P. PROJEKTANT	mgr inż. Grażyna Dziągiewska PPPSIS SANICO upr.proj. 82/92 w spec.inst.-inż. w zakr. sieci i instal. sanitarnych oraz ochr. środowiska; MAZ/IS/4132/02	

**ARKUSZ NR 2**

*Nr B7*



Woj: mazowieckie  
 Powiat: płocki  
 Gmina: 141913\_2 - Stara Biała  
 Obręb: 0015 - Ludwikowo, 0016 - Mańkowo  
 0028 - Wyszyna  
 Miejscowość: Ludwikowo, Mańkowo, Wyszyna  
 Ukł. Wsp: 1965  
 Poz. odn: Kronsztadt 60  
 Nr kancelaryjny: 9395/2013

Usługi Geodezyjne i Informatyczne  
**GEO - WEKTOR**  
 Kinga Szczepanek  
 09-402 Płock, ul. 1-go Maja 12/49  
 tel: 24 / 268 - 24 - 03, 601 - 067 - 415  
 NIP: 774 - 136 - 94 - 52

### Mapa do celów projektowych

Wykonana metodą digitalizacji z arkusza mapy zasadniczej  
 251.444.062, 251.444.063, 251.444.064, 251.444.073,  
 251.444.111, 251.444.112, 251.444.114, 251.444.123,  
 251.444.171, 251.444.172, 251.444.174

**W skali 1:500**

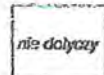
Nie wyklucza się istnienia urządzeń podziemnych  
 nie pokazanych na mapie, które nie zostały odnalezione  
 podczas wykonywania inwentaryzacji geodezyjnych lub  
 które nie zostały zgłoszone do inwentaryzacji przed zasypaniem.

**GEODETA UPRAWNIONY**

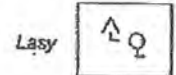
mgr inż. Kinga Szczepanek  
 Uprawnienia nr 17519

Płock, marzec 2014r

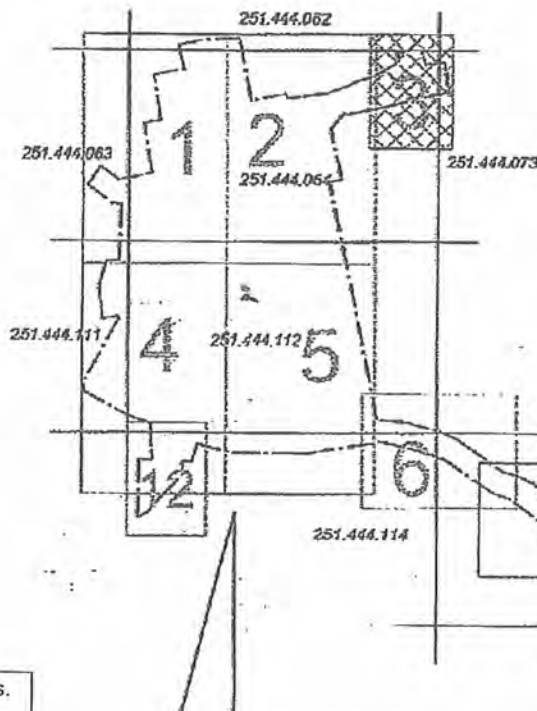
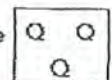
Oznaczenie i informacje o służebnościach  
 gruntowych mających wpływ na  
 zagospodarowanie gruntów zlokalizowanych  
 w granicach projektowanej inwestycji



Oznaczenie i symbol konturu, użytku  
 gruntowego, który nie ujawniony  
 w bazie danych ewidencji gruntów i budynków



Grunty zadrzewione i zakrzewione



**URZĄD DRÓG POWATOWYCH w PŁOCKU**  
 09-400 Płock, ul. Bielska 59

Załącznik nr 4-10  
 do pisma z dnia 29.06.2016  
 znak: LDPT. 431167/2016

**GEO - WEKTOR**  
 Kinga Szczepanek  
 mgr inż. Kinga Szczepanek

nr rys.	3
skala	1:500
data	06.2016
projektant i instal.	[Signature]
	32/02

Za zgodność z oryginałem

PRYWATNA PRACOWNIA PROJEKTOWA  
 SIECI I INSTALACJE SANITARNE  
 SANCO  
 mgr inż. Grażyna Dziegielewska

Za zgodność z oryginałem  
 PRYWATNA PRACOWNIA PROJEKTOWA  
 SIECI I INSTALACJE SANITARNE  
 SANCO  
 mgr inż. Grażyna Dziegielewska

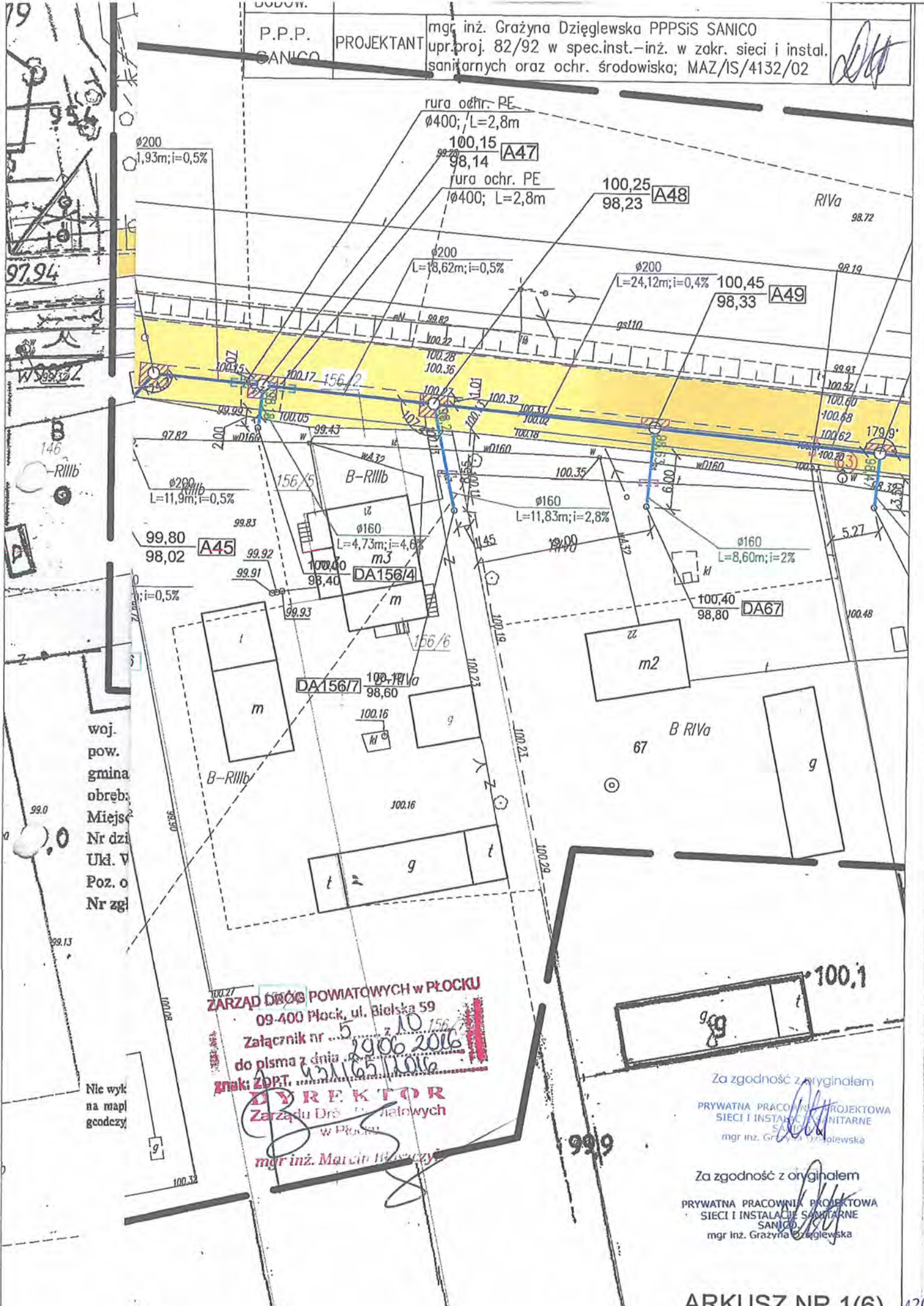
Szkic orientacyjny w skali 1:20000

**ARKUSZ NR 3**

P.P.P.  
SANICO

PROJEKTANT

mgr inż. Grażyna Dziągłewska PPSiS SANICO  
upr. proj. 82/92 w spec. inst. - inż. w zakr. sieci i instal. sanitarnych oraz ochr. środowiska; MAZ/IS/4132/02



97.94  
W 82/92

B  
146  
-Riillb

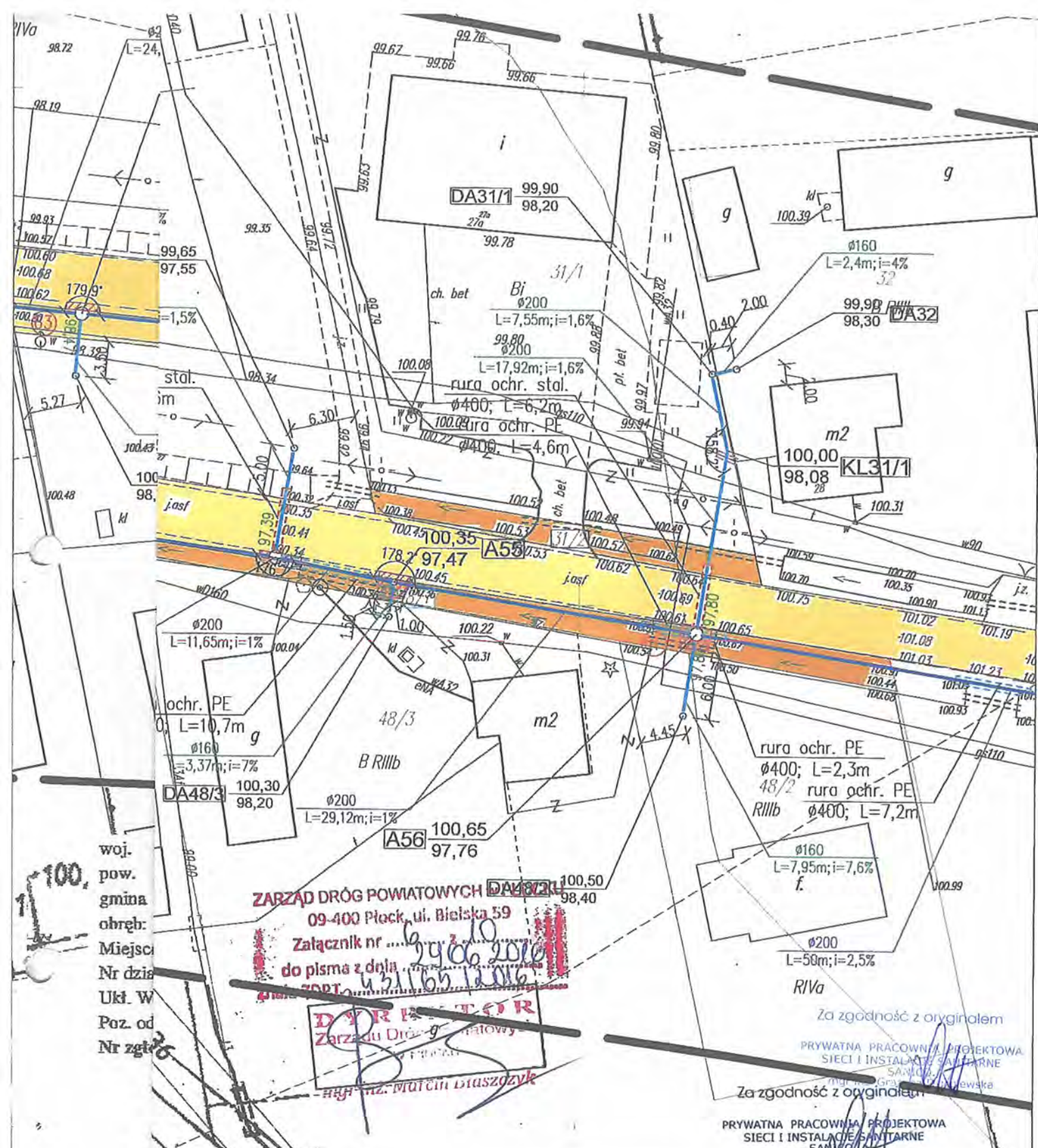
woj. pow. gmina obręb: Miejsce  
Nr dzi. Ukl. V  
Poz. o  
Nr zgł

Nie wyk na mapie geodezyj.

ZARZĄD DRÓG POWIATOWYCH w PŁOCKU  
09-400 Płock, ul. Bielska 59  
Załącznik nr 5 z 10.15.2016  
do pisma z dnia 29.06.2016  
znak: ZDR.T. 431/65/2016  
**DYREKTOR**  
Zarządu Dróg Powiatowych  
w Płocku  
mgr inż. Marcin Hłuszczyński

Za zgodność z oryginałem  
PRYWATNA PRACOWNIA PROJEKTOWA  
SIECI I INSTALACJE SANITARNE  
SANICO  
mgr inż. Grażyna Dziągłewska

Za zgodność z oryginałem  
PRYWATNA PRACOWNIA PROJEKTOWA  
SIECI I INSTALACJE SANITARNE  
SANICO  
mgr inż. Grażyna Dziągłewska



woj. 100.  
pow. 11  
gmina 11  
obręb: 11  
Miejsc. 11  
Nr dzia. 11  
Ukł. W 11  
Poz. od 11  
Nr zgł. 11

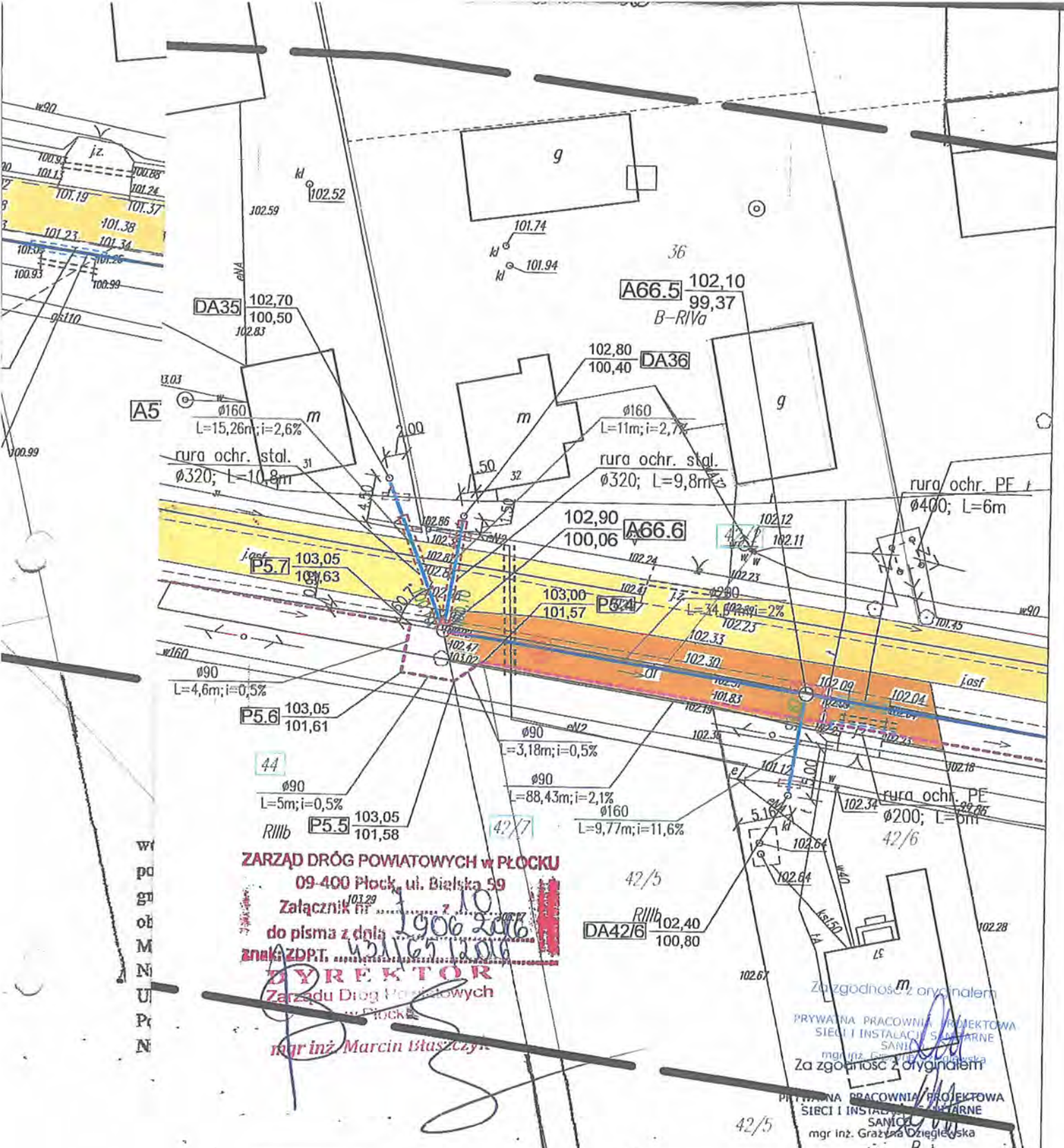
**ZARZĄD DRÓG POWIATOWYCH**  
09-400 Płock, ul. Biejska 59  
Załącznik nr 2406/2016  
do pisma z dnia 23.10.2016  
mgr inż. Marcin Błaszczak

Za zgodność z oryginałem  
PRYWATNA PRACOWNIA PROJEKTOWA  
SIECI I INSTALACJI SANITARNE  
SANITARNY  
mgr inż. Grażyna Dziegłewska  
Za zgodność z oryginałem  
PRYWATNA PRACOWNIA PROJEKTOWA  
SIECI I INSTALACJI SANITARNE  
SANITARNY  
mgr inż. Grażyna Dziegłewska

Nie wykł.  
na mapie  
geodezyjnej

R

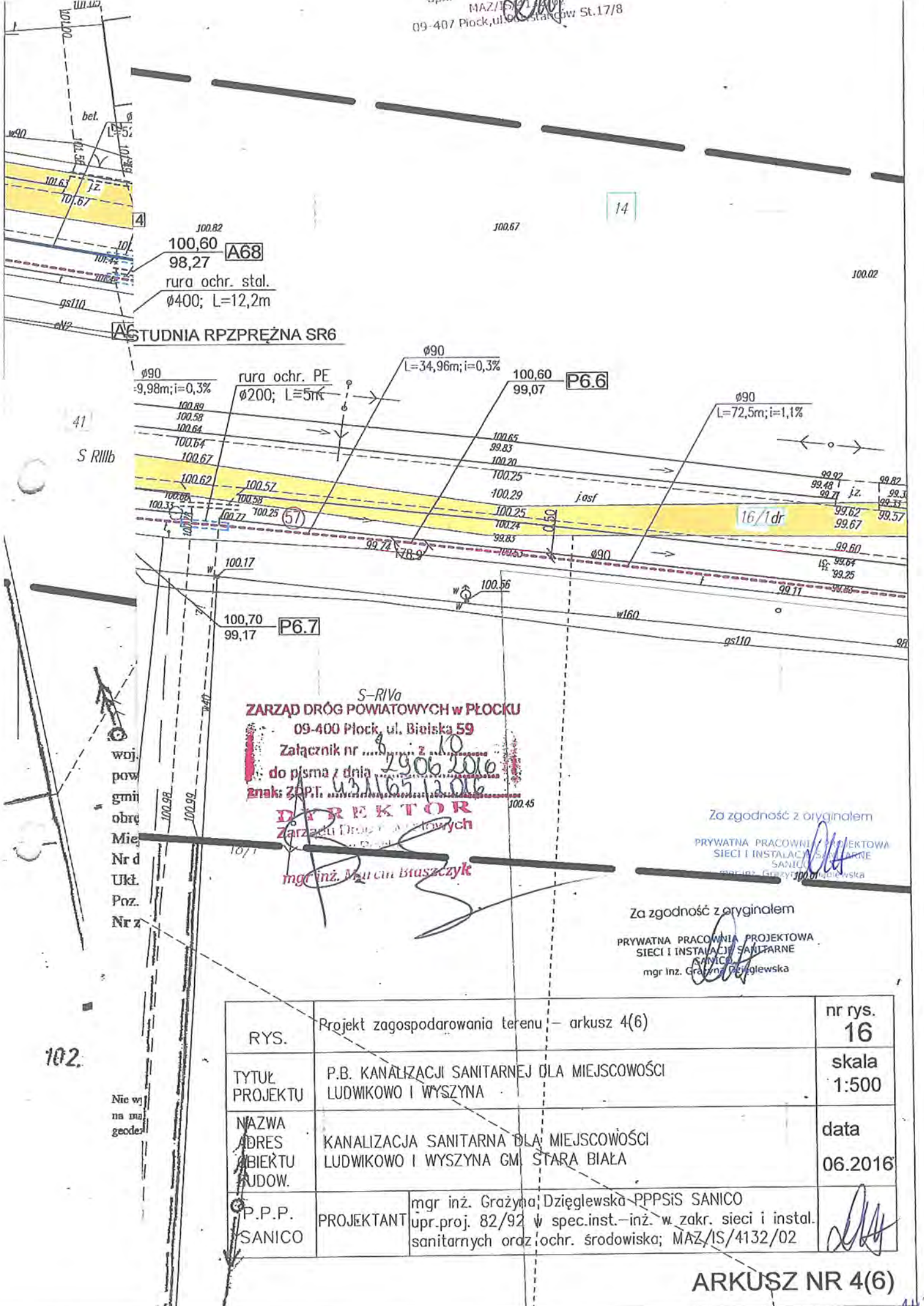
100.5 RYS	Projekt zagospodarowania terenu – arkusz 2(6)	nr rys. 14
TYTUŁ PROJEKTU	P.B. KANALIZACJI SANITARNEJ DLA MIEJSCOWOŚCI LUDWIKOWO I WYSZYNA	skala 1:500
NAZWA ADRES OBIEKTU BUDOW.	KANALIZACJA SANITARNA DLA MIEJSCOWOŚCI LUDWIKOWO I WYSZYNA GM. STARA BIAŁA 48/3	data 06.2016
P.P.P. SANICO	mgr inż. Grażyna Dziegłewska PPSiS SANICO upr. proj. 8270/2 w spec. inst.- inż. w zakr. sieci i instal. sanitarnych oraz ochr. środowiska; MAZ/RS/4132/02	



**ZARZĄD DRÓG POWIATOWYCH w PŁOCKU**  
 09-400 Płock, ul. Bielska 59  
 Załącznik nr 10  
 do pisma z dnia 19.06.2016  
 znak ZDP.T. 421/6/2016  
**DYREKTOR**  
 Zarządu Dróg Powiatowych  
 w Płocku  
 mgr inż. Marcin Błaszczak

Za zgodność z oryginałem  
 PRYWATNA PRACOWNIA PROJEKTOWA  
 SIECI I INSTALACJI SANITARNE  
 mgr inż. Grażyna Dziegielewska  
 Za zgodność z oryginałem  
 PRYWATNA PRACOWNIA PROJEKTOWA  
 SIECI I INSTALACJI SANITARNE  
 mgr inż. Grażyna Dziegielewska

RYS.	Projekt zagospodarowania terenu – arkusz 3(6)		nr rys. 15
TYTUŁ PROJEKTU	P.B. KANALIZACJI SANITARNEJ DLA MIEJSCOWOŚCI LUDWIKOWO I WYSZYNA	42/5	42/6 skala 1:500
NAZWA ADRES OBIEKTU BUDOW.	KANALIZACJA SANITARNA DLA MIEJSCOWOŚCI LUDWIKOWO I WYSZYNA GM. STARA BIAŁA		data 06.2016
P.P.P. SANICO	PROJEKTANT	mgr inż. Grażyna Dziegielewska PPSiS SANICO upr.proj. 82/92 w spec.inst.-inż. w zakł. sieci i instal. sanitarnych oraz ochr. środowiska; MAZ/IS/4132/02-	



S-RIVA  
**ZARZĄD DRÓG POWATOWYCH w PŁOCKU**  
 09-400 Płock, ul. Bielska 59  
 Załącznik nr 10  
 do pisma z dnia 29.06.2016  
 znak: ZDP.T. 431165.12.016  
**DYREKTOR**  
 Zarządu Dróg Powiatowych  
 mgr inż. Andrzej Braszczyk

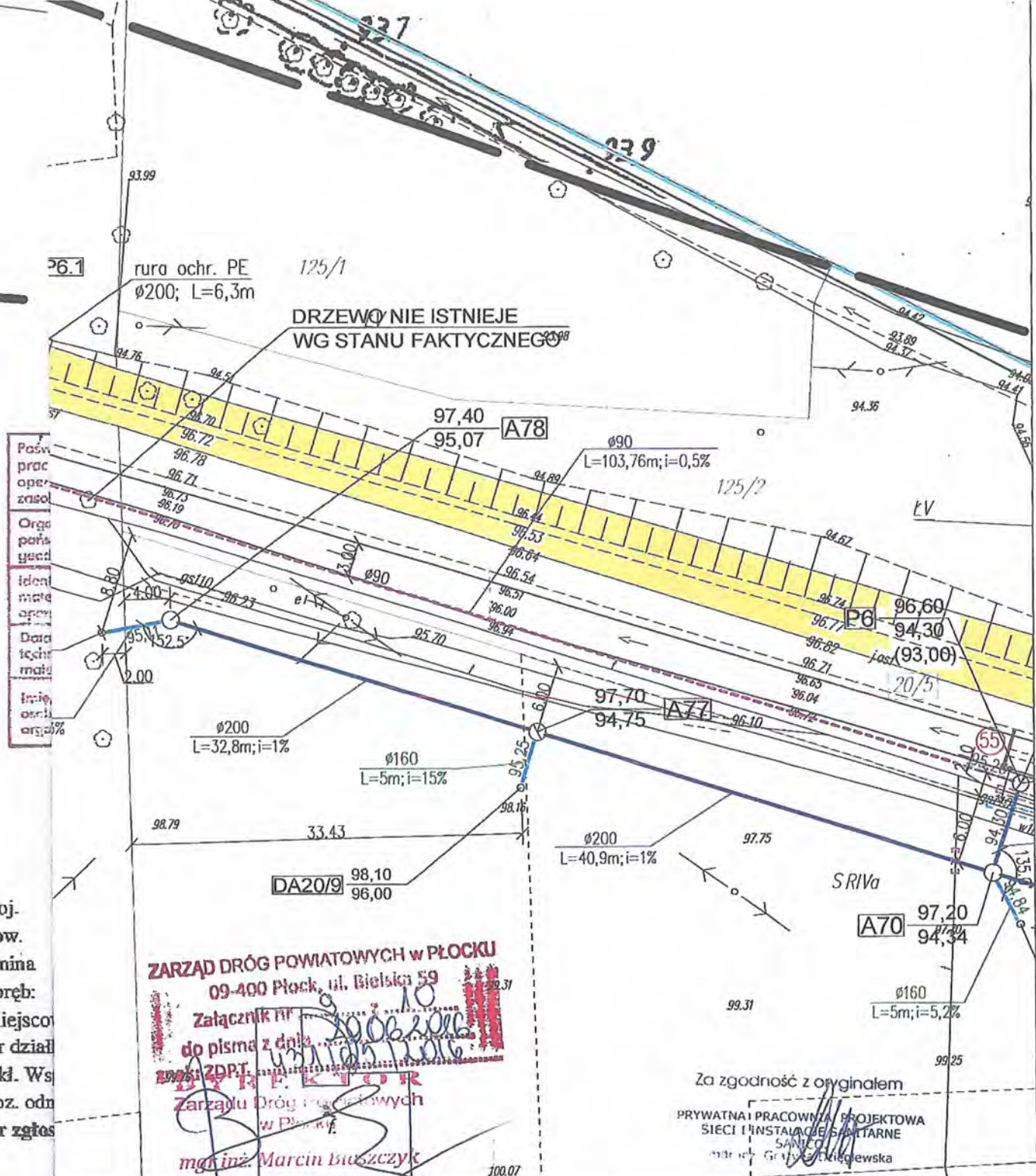
Za zgodność z oryginałem  
 PRYWATNA PRACOWNIA PROJEKTOWA  
 SIECI I INSTALACJI SANITARNE  
 SANICO  
 mgr inż. Grażyna Dzięglewska

Za zgodność z oryginałem  
 PRYWATNA PRACOWNIA PROJEKTOWA  
 SIECI I INSTALACJI SANITARNE  
 SANICO  
 mgr inż. Grażyna Dzięglewska

RYS.	Projekt zagospodarowania terenu – arkusz 4(6)	nr rys. <b>16</b>
TYTUŁ PROJEKTU	P.B. KANALIZACJI SANITARNEJ DLA MIEJSCOWOŚCI LUDWIKOWO I WYSZYNA	skala <b>1:500</b>
NAZWA ADRES BIEKTU LUDOW.	KANALIZACJA SANITARNA DLA MIEJSCOWOŚCI LUDWIKOWO I WYSZYNA GM. STARA BIAŁA	data <b>06.2016</b>
P.P.P. SANICO	PROJEKTANT mgr inż. Grażyna Dzięglewska PPSiS SANICO upr.proj. 82/92 w spec.inst.–inż. w zakr. sieci i instal. sanitarnych oraz ochr. środowiska; MAZ/IS/4132/02	

woj.  
pow.  
gm.  
obr.  
Mie.  
Nr d  
Ukł.  
Poz.  
Nr z

Nie wj  
na map  
geodez.



Posw.  
prac.  
oper.  
zasob.

Orga.  
parę.  
gęści.

Identi.  
mate.  
oprac.

Data.  
techn.  
maty.

Inwie.  
osnib.  
orga.0%

woj.  
pow.  
gmina  
obręb:  
Miejscow.  
Nr dział.  
Ukł. Ws.  
Poz. odn.  
Nr zgłos.

**ZARZĄD DRÓG POWATOWYCH W PŁOCKU**  
09-400 Płock, ul. Bielska 59

Załącznik nr 1  
do pisma z dnia 2006.06.20

**DR. R. F. K. W. O. R.**  
Zarządu Dróg Powiatowych  
w Płocku

mgr inż. Marcin Błaszczak

Za zgodność z oryginałem

PRYWATNA PRACOWNIA PROJEKTOWA  
SIECI I INSTALACJE SANITARNE  
SANICO  
mgr inż. Grażyna Dziągiewska

Projekt zagospodarowania terenu – arkusz 5(6)	1000 rys. <b>17</b>	
P.B. KANALIZACJI SANITARNEJ DLA MIEJSCOWOŚCI LUDWIKOWO I WYSZYNA R1Va	skala 1:500	B R1Va
KANALIZACJA SANITARNA DLA MIEJSCOWOŚCI LUDWIKOWO I WYSZYNA GM. STARA BIAŁA	data 06.2016	20/8
PROJEKTANT	mgr inż. Grażyna Dziągiewska PPPSIS; SANICO upr.proj. 82/92 w spec.inst.–inż. w zakr. sieci i instal. sanitarnych oraz ochr. środowiska; MAZ/IS/4132/02	

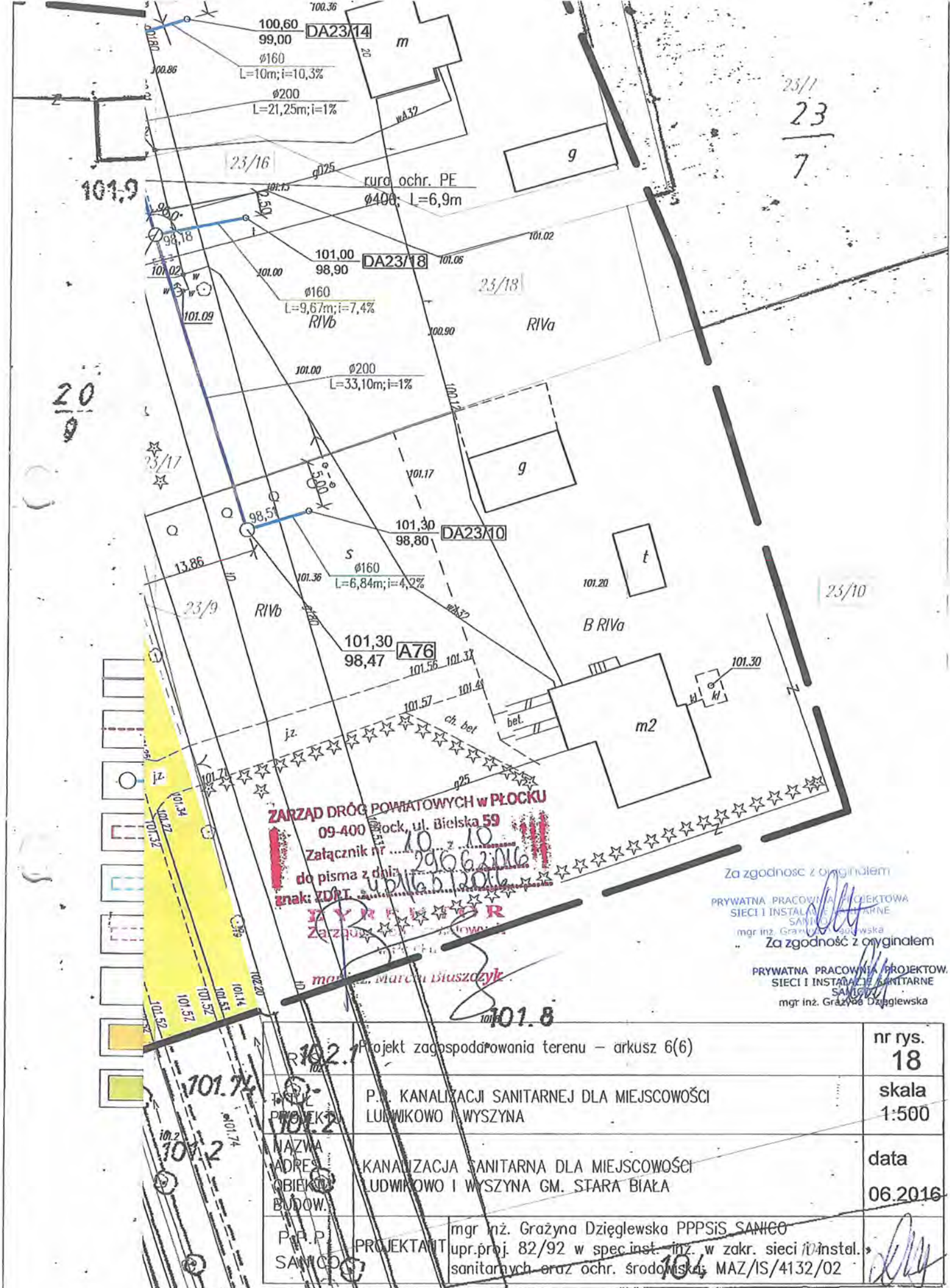
Za zgodność z oryginałem

PRYWATNA PRACOWNIA PROJEKTOWA  
SIECI I INSTALACJE SANITARNE  
SANICO  
mgr inż. Grażyna Dziągiewska



23/1  
23  
7

20  
0



**ZARZĄD DRÓG POWIATOWYCH W PŁOCKU**  
 09-400 Płock, ul. Bielska 59  
 Załącznik nr 10 z 10  
 do pisma z dnia 29.06.2016  
 znak: ZDR.1.10.16.006  
**JAYR**  
 Zarząd Powiatowy  
 mgr inż. Marcin Białozyski

Za zgodność z oryginałem  
 PRYWATNA PRACOWNIA PROJEKTOWA  
 SIECI I INSTALACJE SANITARNE  
 mgr inż. Grażyna Dziągiewska  
 Za zgodność z oryginałem  
 PRYWATNA PRACOWNIA PROJEKTOWA  
 SIECI I INSTALACJE SANITARNE  
 mgr inż. Grażyna Dziągiewska

102.1	Projekt zagospodarowania terenu – arkusz 6(6)	nr rys. <b>18</b>
102.2	P.P. KANALIZACJI SANITARNEJ DLA MIEJSCOWOŚCI LUDWIKOWO I WYSZYNA	skala <b>1:500</b>
102.3	NAZWA ADRES OBIEKTU BUDOW.	data <b>06.2016</b>
P.P.P. SANICO	PROJEKTANT mgr inż. Grażyna Dziągiewska PPSiS SANICO upr.proj. 82/92 w spec.inst. inż. w zakr. sieci i instal. sanitarnych oraz ochr. środowiska; MAZ/IS/4132/02	

(7)

(pieczęćka)

U-2-4420-329-15-1

### DECYZJA NR 274/04/2015

Na podstawie art. 39 ust. 1a, ust. 3, ust. 3a, ust. 5 ustawy z dnia 21 marca 1985 r. o drogach publicznych (tekst jedn. Dz. U. z 2013 r. poz. 260), art. 104 Kodeksu Postępowania Administracyjnego (tekst jednolity Dz. U. z 2013 roku, poz. 267), oraz uchwały nr 290/26/15 Zarządu Województwa Mazowieckiego z dnia 10 marca 2015 r. w sprawie udzielenia upoważnienia dla Zbigniewa Ostrowskiego p.o. Dyrektora Mazowieckiego Zarządu Dróg Wojewódzkich w Warszawie, po rozpatrzeniu wniosku z dnia 25.03.2015 r. (data wpływu do MZDW – 26.03.2015 r.) złożonego przez:

**Gospodarka Komunalna  
„STARA BIAŁA” Sp. z o. o.  
ul. Jana Kazimierza 1  
09-411 Stara Biała**

w sprawie zezwolenia na lokalizację sieci kanalizacji sanitarnej (przejście poprzeczne) w pasie drogowym drogi wojewódzkiej nr 559.

### ZEZWALA SIĘ WNIOSKODAWCY

na lokalizację sieci kanalizacji sanitarnej (przejście poprzeczne) w pasie drogi wojewódzkiej nr 559 w miejscowości Mańkowo, działka drogowa nr ewidencyjny: 20/11, 23/11, 40 obręb 0016 Mańkowo, wg lokalizacji przedstawionej na mapie stanowiącej integralną część niniejszej decyzji.

Niniejsze zezwolenie jest ważne od 08.04.2015 r. do 07.04.2018 r.

Ustala się następujące warunki zezwolenia:

1. Jeżeli budowa, przebudowa lub remont drogi wymaga przełożenia urządzenia lub obiektu, o którym mowa w art. 39 ust. 3 (uzgodnionego niniejszą decyzją), koszt tego przełożenia ponosi jego właściciel, zgodnie z art. 39 ust. 5 ustawy o drogach publicznych,
2. Przejście poprzeczne pod drogą woj. wykonać metodą przewiertu/przecisku, bez naruszania warstw konstrukcyjnych drogi, umieszczając urządzenie w rurze osłonowej na całej szerokości zajmowanego pasa drogowego,
3. Komory robocze zlokalizować poza pasem drogowym drogi wojewódzkiej,
4. Wykonać inwentaryzację geodezyjną powykonawczą, jeden egzemplarz przekazać do Rejonu Drogowego Gostynin-Płock,
5. Wnioskodawca ponosi koszty związane z likwidacją kolizji urządzeń,
6. Naruszony pas drogowy należy przywrócić do stanu pierwotnego zgodnie z przepisami i warunkami zawartymi w Rozporządzeniu Ministra Transportu i Gospodarki Morskiej z dnia 2 marca 1999 r. w sprawie warunków technicznych, jakim powinny odpowiadać drogi i ich usytuowanie (Dz. U. Nr 43 poz. 430).

Niniejsza decyzja stanowi również oświadczenie o dysponowaniu nieruchomością na cele budowlane (art. 32 i 33 ustawy z dnia 7 lipca 1994 r. Prawo budowlane), w zakresie wynikającym z uzgodnionej lokalizacji.

### UZASADNIENIE

Zgodnie z art. 39 ust. 1a ustawy o drogach publicznych jeżeli warunki techniczne i wymogi bezpieczeństwa pozwalają na lokalizację infrastruktury telekomunikacyjnej, urządzeń służących do doprowadzania lub odprowadzania płynów, pary, gazu, energii elektrycznej oraz urządzeń związanych z ich eksploatacją nie stosuje się zakazu określonego w art. 39 ust. 1 pkt. 1, który zabrania lokalizacji obiektów budowlanych, umieszczania urządzeń, przedmiotów i materiałów niezwiązanych

z potrzebami zarządzania drogami lub potrzebami ruchu drogowego. W uznaniu organu I instancji w niniejszej sprawie zachodzą przesłanki określone w art. 39 ust. 1a ustawy uzasadniające wyrażenie zgody na lokalizowanie w pasie drogowym drogi wojewódzkiej nr 559 sieci kanalizacji sanitarnej (przejście poprzeczne).

Lokalizacja nie powinna wpływać negatywnie na funkcjonowanie układu drogowego pod warunkiem zachowania przez stronę wnioskującą ww. warunków.

Decyzja jest zgodna z wnioskiem strony.

### POUCZENIE

Od niniejszej decyzji służy stronie odwołanie do Samorządowego Kolegium Odwoławczego w Warszawie, ul. Kielecka 44, za pośrednictwem Mazowieckiego Zarządu Dróg Wojewódzkich w Warszawie w terminie 14 dni od dnia jej doręczenia.

**Niniejsza decyzja nie upoważnia do prowadzenia robót w pasie drogowym.**

**Przed przystąpieniem do prowadzenia robót budowlanych Inwestor winien:**

1. dokonać uzgodnienia z Rejonem Drogowym Gostynin-Płock projektu budowlanego urządzenia (przed uzyskaniem pozwolenia na budowę / zgłoszeniem robót),
2. uzyskać pozwolenie na budowę w trybie i na zasadach określonych w przepisach ustawy Prawo budowlane lub dokonać zgłoszenia wykonywania robót. W przypadku przyłączy dokonać zgłoszenia wykonywania robót budowlanych lub bez zgłoszenia w trybie art. 29a ustawy Prawo budowlane.
3. zatwierdzić w Departamencie Nieruchomości i Infrastruktury Urzędu Marszałkowskiego Województwa Mazowieckiego ul. Ks. I. Kłopotowskiego 5, 03-718 Warszawa - projekt organizacji ruchu i zabezpieczenia miejsca robót na czas budowy (zgodnie z § 1 ust. 3 pkt. 2 Rozporządzenia Rady Ministrów z dnia 1 czerwca 2004 r. w sprawie określania warunków zezwoleń na zajęcie pasa drogowego, Dz. U. z 2004 r. Nr 140, poz. 1481),
4. uzyskać w Rejonie Drogowym Gostynin-Płock zezwolenie na umieszczenie przedmiotowego urządzenia w pasie drogowym oraz zezwolenie na prowadzenie robót w pasie drogowym.

Otrzymują:

- ① Gospodarka Komunalna  
„STARA BIAŁA” Sp. z o. o.  
ul. Jana Kazimierza I  
09-411 Stara Biała

Do wiadomości:

1. Rejon Drogowy Gostynin-Płock
2. a/a

Decyzja Nr 274/04/2015

z dnia 08.04.2015 r.

Z up. ZARZĄDU WOJEWÓDZTWA MAZOWIECKIEGO  
p.o. Dyrektora  
Mazowieckiego Zarządu Dróg Wojewódzkich  
w Warszawie

*mgr inż. Zbigniew Ostrowski*

Decyzja niniejsza stała się ostateczna

w dniu 28.04.2015 r. i podlega wykonaniu.

Warszawa, dnia 21.09.2016 r.

Z up. ZARZĄDU WOJEWÓDZTWA MAZOWIECKIEGO  
p.o. Zastępy Dyrektora  
Mazowieckiego Zarządu Dróg Wojewódzkich  
w Warszawie

*inż. Katarzyna Latań-Mierzejewska*

woj. mazowieckie  
 pow. plocki  
 gmina Stara Biala  
 obręb: Wyszyna, Mańkowo  
 Miejscowość: Wyszyna, Mańkowo  
 Nr działki: zgodnie z zakresem  
 Ukl. Wsp.: 2000  
 Poz. odn.: Kronsztadt 60  
 Nr zgłoszenia: 6640.1949.2014

**GEO-WEKTOR**  
 Kinga Szczepanek  
 09-402 Plock, ul. 1-go Maja 12/49  
 Tel. 601 067 415  
 NIP 774 - 136 - 94 - 52

**MAPA DO CELÓW PROJEKTOWYCH**  
 ark. mapa numeryczna  
 skala 1:500

Nie wyklucza się istnienia w terenie urządzeń podziemnych nie wykazanych na mapie, które nie zostały odnalezione podczas wykonywania inwenturyzacji geodezyjnych lub nie zostały zgłoszone do inwenturyzacji przed zasypaniem.

Oznaczenie i informacje o służebnościach gruntowych mających wpływ na zagospodarowanie gruntów zlokalizowanych w granicach projektowanej inwestycji

Nie dotyczy

WYKONAWCA:

GEODETA/UPIRAWNIONY

mgr inż. Kinga Szczepanek  
 uprawnień nr 17519

Plock dnia... 25.02.2015r

Oznaczenie i symbol konturu użytku gruntowego, który nie jest ujawniony w bazie danych ewidencji gruntów i budynków

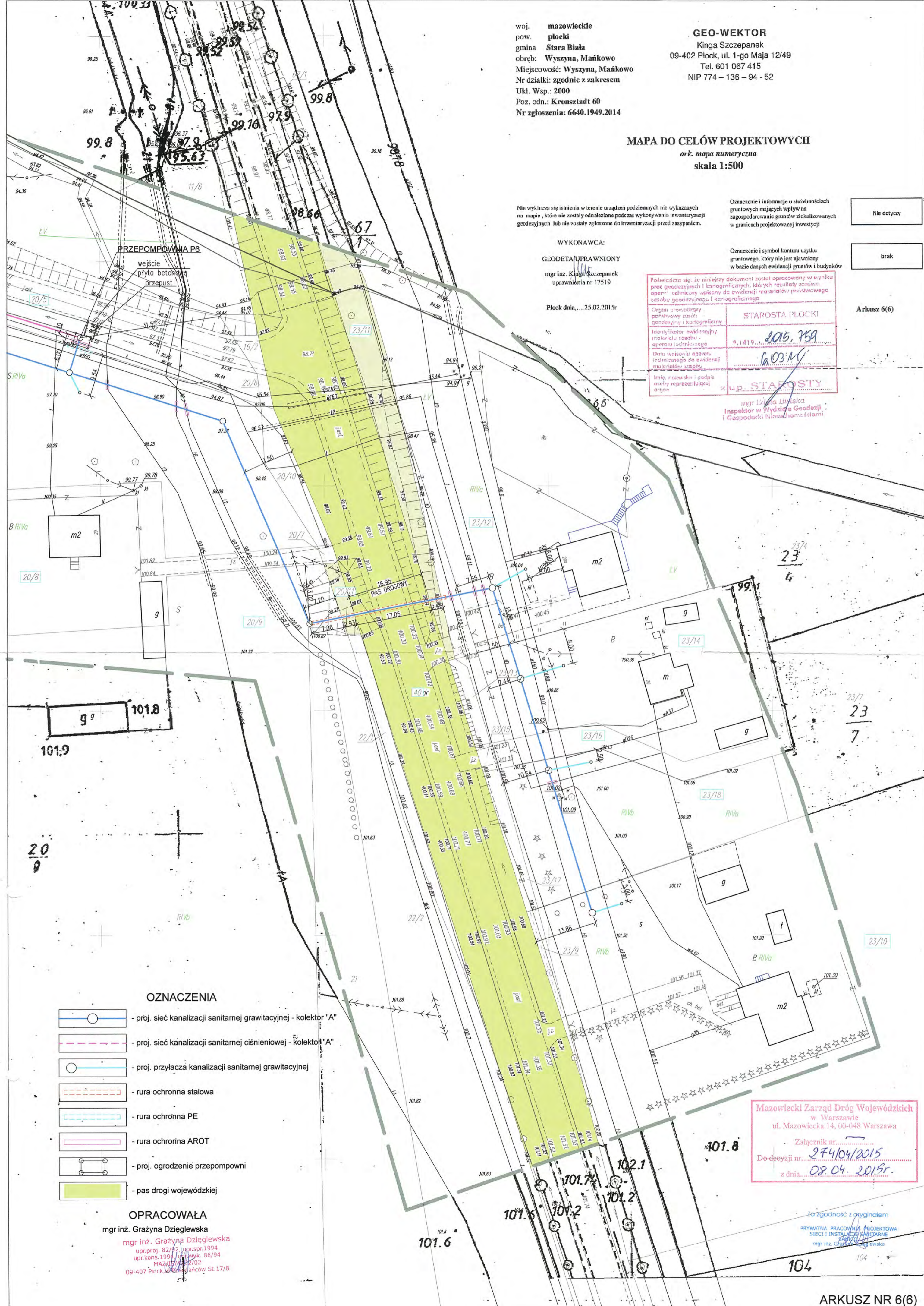
brak

Poświadczam się, że niniejszy dokument został opracowany w wyniku prac geodezyjnych i kartograficznych, których rezultaty zawiera operę techniczną opartą na ewidencji materiałów pomiarowych zasobu geodezyjnego i kartograficznego

Organ sprawujący państwowy nadzór geodezyjny i kartograficzny	STAROSTA PŁOCKI
Identyfikator ewidencyjny materiału zasobu operatu technicznego	9.1419.2015.759
Data wykonania operatu technicznego	6.03.15
Imię, nazwisko i podpis osoby reprezentującej organ	mgr inż. Kinga Szczepanek

Arkusz 6(6)

mgr inż. Kinga Szczepanek  
 Inspektor w Wydziale Geodezji i Gospodarki Nieruchomościami



**OZNACZENIA**

- proj. sieć kanalizacji sanitarnej grawitacyjnej - kolektor "A"
- proj. sieć kanalizacji sanitarnej ciśnieniowej - kolektor "A"
- proj. przyłącza kanalizacji sanitarnej grawitacyjnej
- rura ochronna stalowa
- rura ochronna PE
- rura ochronna AROT
- proj. ogrodzenie przepompowni
- pas drogi wojewódzkiej

**OPRACOWAŁA**

mgr inż. Grażyna Dziągiewska  
 mgr inż. Grażyna Dziągiewska  
 upr.proj. 82/52, upr.spr.1994,  
 upr.kons.1994, upr.wyk. 86/94  
 MAZOWIECKI ZARZĄD DRÓG WOJEWÓDZKICH  
 09-407 Plock, ul. Kronsztadtów St.17/8

Mazowiecki Zarząd Dróg Wojewódzkich  
 w Warszawie  
 ul. Mazowiecka 14, 00-048 Warszawa  
 Załącznik nr.....  
 Do decyzji nr..... 274/04/2015  
 z dnia..... 08.04.2015r.

zgodność z oryginałem  
 PRYWATNA PRACOWNIA PROJEKTOWA  
 SIECI I INSTALACJI SANITARNE  
 mgr inż. Grażyna Dziągiewska

woj. mazowieckie  
 pow. plocki  
 gmina Stara Biala  
 obręb: Wyszyna, Mańkowo  
 Miejscowość: Wyszyna, Mańkowo  
 Nr działki: zgodnie z zakresem  
 Ukl. Wsp.: 2000  
 Poz. odn.: Kronsztadt 60  
 Nr zgłoszenia: 6640.1949.2014

**GEO-WEKTOR**  
 Kinga Szczepanek  
 09-402 Plock, ul. 1-go Maja 12/49  
 Tel. 601 067 415  
 NIP 774 - 136 - 94 - 52

**MAPA DO CELÓW PROJEKTOWYCH**  
 ark. mapa numeryczna  
 skala 1:500

Nie wyklucza się istnienia w terenie urządzeń podziemnych nie wykazanych na mapie, które nie zostały odnotowane podczas wykonywania inwentaryzacji geodezyjnych lub nie zostały zgłoszone do inwentaryzacji przed zasypaniem.

Oznaczenie i informacje o służebnościach gruntowych mających wpływ na zagospodarowanie gruntów zlokalizowanych w granicach projektowanej inwestycji

Nie dotyczy  
 brak

WYKONAWCA:

GEODETA UPRAWNIONY  
 mgr inż. Kinga Szczepanek  
 uprawnienia nr 17519

Plock dnia...25.02.2015r

Oznaczenie i symbol konturu użytku gruntowego, który nie jest ujawniony w bazie danych ewidencji gruntów i budynków

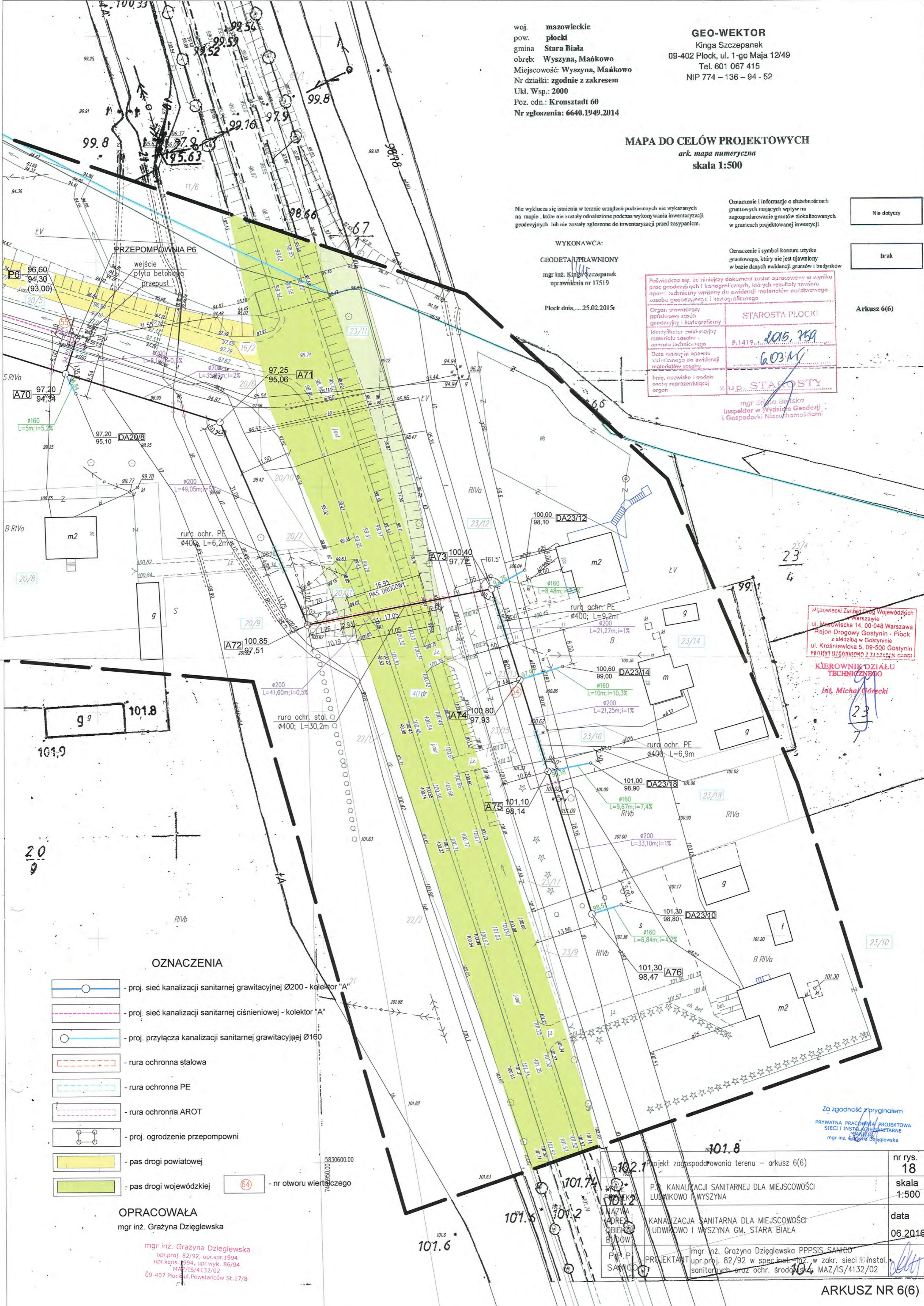
Podpisuje się, że niniejszy dokument został opracowany w wyniku prac geodezyjnych i kartograficznych, których rezultaty zostały opublikowane w ewidencji gruntów i budynków. Materiały te zostały opublikowane w ewidencji gruntów i budynków.

Organ prowadzący ewidencję gruntów i budynków  
 Identyfikator ewidencyjny materiału zasobu - operatu technicznego  
 Data wstąpienia operatu technicznego do ewidencji gruntów i budynków  
 Imię, nazwisko i podpis osoby reprezentującej organ

**STAROSTA PŁOCKI**  
 P.1419, 2015, 759  
 G.03/M

**Z. U.P. STAROSTY**  
 mgr Edyta Bińska  
 Inspektor w Wydziale Geodezji i Gospodarki Nieruchomościami

Arkusz 6(6)



**OZNACZENIA**

- proj. sieć kanalizacji sanitarnej grawitacyjnej Ø200 - kolektor "A"
- proj. sieć kanalizacji sanitarnej ciśnieniowej - kolektor "A"
- proj. przyłącza kanalizacji sanitarnej grawitacyjnej Ø160
- rura ochronna stalowa
- rura ochronna PE
- rura ochronna AROT
- proj. ogrodzenie przepompowni
- pas drogi powiatowej
- pas drogi wojewódzkiej
- nr otworu wiertniczego

**OPRACOWAŁA**

mgr inż. Grażyna Dziegłewska

mgr inż. Grażyna Dziegłewska  
 upr.proj. 82/92, upr.spr.1994  
 upr.kons.994, upr.wyk. 86/94  
 MAZ/15/4132/02  
 09-407 Plock, ul. Powstańców St.17/8

Mazowiecki Zarząd Dróg Wojewódzkich  
 Warszawa  
 ul. Mazowiecka 14, 00-048 Warszawa  
 Rejon Drogowy Gostynin - Plock  
 z siedzibą w Gostyninie  
 ul. Krośniewicka 5, 09-500 Gostynin  
 PONIŻEJ UZGODNIONO Z ZAŁĄCZNYM ORAZ

**KIEROWNIK DZIAŁU  
 TECHNICZNEGO**

inż. Michał Górecki

Za zgodność z oryginałem  
 PRYWATNA PRACOWNIA PROJEKTOWA  
 SIECI I INSTALACJE SANITARNE  
 mgr inż. Grażyna Dziegłewska

Projekt zagospodarowania terenu - arkusz 6(6)	nr rys. <b>18</b>
P.P. KANALIZACJI SANITARNEJ DLA MIEJSCOWOŚCI LUDWIKOWO WYSZYNA	skala 1:500
NAZWA ADRES OBIEKTU BUDOW.	data 06.2016
P.P.P. PROJEKTANT mgr inż. Grażyna Dziegłewska PPPIS SANICO	
sanitarnych oraz ochr. środowiska	

ARKUSZ NR 6(6)

P/2006/16

Płock, dn. 23.03.2016 r.

**PPP SANICO**  
**ul. Powstańców Styczniowych 17/8**  
**09-407 Płock**

**dotyczy:** wydania warunków technicznych na zabezpieczenie istniejącej sieci teletechnicznej Petrotel Sp. z o.o. w związku z projektowaną kanalizacją sanitarną dla miejscowości Ludwikowi i Wyszyna gm. Stara Biała.

W odpowiedzi na Państwa pismo z dnia 11.03.2016 r. informujemy, że w celu zabezpieczenia istniejącej infrastruktury teletechnicznej, Petrotel Sp. z o.o. zaleca:

- istniejącą kanalizację teletechniczną wielootworową zbudowaną z rur RPPØ110 z czynnymi kablami telekomunikacyjnymi w miejscu kolizji z projektowaną kanalizacją sanitarną, należy zabezpieczyć nakładając na każdą z rur dodatkową rurę osłonową Arot APS 160, końce wypełnić pianką poliuretanową,
- istniejące ziemne kable telekomunikacyjne w miejscach kolizji z projektowaną kanalizacją sanitarną, należy zabezpieczyć w miejscu kolizji nakładając na kable rurę osłonową Arot APS110, końce wypełnić pianką poliuretanową,
- kanalizację telekomunikacyjną w miejscach zbliżeń i skrzyżowań zabezpieczyć dodatkowymi szalunkami pionowymi: - studnię telekomunikacyjną oraz słupy zabezpieczyć dodatkowymi szalunkami przed osunięciem do wykopu, rury kanalizacji telekomunikacyjnej zabezpieczyć na etapie wykonywania prac ziemnych poprzez podwieszenie rur np: na sznurze konopnym zamocowanym na belce stalowej,
- w miejscach zbliżeń i skrzyżowań z istniejącą siecią teletechniczną prace ziemne wykonywać ręcznie i pod nadzorem pracownika Petrotel Sp. z o.o. po uprzednim pisemnym powiadomieniu o przystąpieniu do prac,
- istniejącą kanalizację teletechniczną zlokalizowaną w zakresie opracowania oraz studnie kablowe należy wyregulować do wysokości nowych rzędnych nowoprojektowanego układu drogowego,
- koszt zabezpieczenia istniejącej sieci teletechnicznej ponosi inwestor,

- po zakończeniu prac ziemnych należy zgłosić się do Petrotel Sp. z o.o. celem spisania protokołu odbioru sieci teletechnicznej oraz sprawdzenia stanu technicznego sieci, kontakt: Maciej Kępczyński, tel. 603-261-401,
- nie zgłoszenie przez wykonawcę powyższych robót do odbioru lub uszkodzenie istniejącej infrastruktury telekomunikacyjnej w trakcie robót obciąża inwestora,
- niniejsze warunki techniczne ważne są przez okres 3 miesięcy od daty ich wydania.

Z poważaniem:

Członek Zarządu  
  
Janusz Sawicki

Otrzymują:  
1x adresat  
1x aa



DP.5183.90.2016.AT

**PRYWATNA PRACOWNIA PROJEKTOWA  
SIECI I INSTALACJE SANITARNE  
SANICO**

**mgr inż. Grażyna Dzięglewska**  
ul. Powstańców Styczniowych 17/8, 09-407 Płock

**Dotyczy:** budowy sieci kanalizacji sanitarnej dla miejscowości Ludwikowo i Wyszyna w gminie Stara Biała.

Odpowiadając na wniosek z dnia 27.06.2016 r., złożony przez mgr inż. Grażynę Dzięglewską właścicielkę Prywatnej Pracowni Projektowej Sieci i Instalacje Sanitarne „SANICO” z siedzibą w Płocku przy ul. Powstańców Styczniowych 17/8 - działającą w imieniu Inwestora tj.: Spółki Gospodarka Komunalna „Stara Biała” Sp. z o. o. z siedzibą w Białej, ul. Jana Kazimierza 1, 09-411 Biała (upoważnienie z dnia 15.10.2012 r. w załączeniu) w sprawie o uzgodnienie ze stanowiska konserwatorskiego dokumentacji projektowej inwestycji pn.: „Kanalizacja sanitarnej dla miejscowości Ludwikowo i Wyszyna” - niniejszym informuję, że w obrębie pasa zajęcia pod przedmiotową inwestycję nie występują obiekty zabytkowe ani też stanowiska archeologiczne podlegające ochronie konserwatorskiej na mocy ustawy o ochronie zabytków i opiece nad zabytkami (tekst jednolity: Dz. U. z dn. 24.10.2014 r., poz. 1446 ze zm.).

Jednocześnie informuję, że postanowieniem z dnia 29.10.2015 r. (znak: DP.5151.126.2015.AT) Kierownik Delegatury w Płocku - działając z upoważnienia Mazowieckiego Wojewódzkiego Konserwatora Zabytków - orzekła umorzenie postępowania w sprawie o uzgodnienie projektu decyzji o ustaleniu lokalizacji inwestycji celu publicznego dla zamierzenia budowlanego pn. „Budowa kanalizacji sanitarnej dla miejscowości Ludwikowo i Wyszyna” z powodu jego bezprzedmiotowości bowiem teren pod projektowaną inwestycję nie podlega ochronie konserwatorskiej i w konsekwencji organ ochrony zabytków nie posiada kompetencji do uzgadniania decyzji o ustaleniu lokalizacji przedmiotowej inwestycji celu publicznego.

**W związku z powyższym Kierownik Delegatury w Płocku Wojewódzkiego Urzędu Ochrony Zabytków w Warszawie uzgadnia:** lokalizację inwestycji pn.: „Sieć kanalizacji sanitarnej dla miejscowości Ludwikowo i Wyszyna” (zgodnie z załączonym Projektem zagospodarowania terenu pn.: „Sieć kanalizacji sanitarnej dla miejscowości Ludwikowo i Wyszyna” - projektant: mgr inż. Grażyna Dzięglewska, Płock - 06.2016) **i dopuszcza do jej realizacji bez uwag i warunków ze stanowiska konserwatorskiego.**

Realizacja projektowanego zamierzenia inwestycyjnego jw. nie wymaga uzyskania pozwolenia konserwatorskiego.

Mazowieckiego Wojewódzkiego  
Konserwatora Zabytków  
*Barbara Zaremba*  
Specjalista ds. zabytków nieruchomych

**Otrzymują:**

1. Adresat - jako pełnomocnik Inwestora tj.: Spółki Gospodarka Komunalna „Stara Biała” Sp. z o. o. z siedzibą w Białej.
2. A/a..



251.444.061 251.444.062  
251.444.063 251.444.064

**Wzrostki**  
Kraj: PL  
Powiat: Lubuski  
Gmina: Lubuski  
Miejscowość: Lubuski  
Kod pocztowy: 76-100  
Adres: Lubuski, 76-100

**Mapa do celów projektowych**  
W skali 1:500  
Dane orientacyjne z arkusza 1:5000

**Legenda**  
1. Linia granicy działki  
2. Linia granicy nieruchomości  
3. Linia granicy wsi  
4. Linia granicy miasta  
5. Linia granicy powiatu  
6. Linia granicy województwa  
7. Linia granicy państwa  
8. Linia granicy gminy  
9. Linia granicy miejscowości  
10. Linia granicy nieruchomości

**Geodeta uprawniony**  
mgr inż. Andrzej Kozłowski  
Nr uprawnień: 00115  
Data uprawnień: 2015-01-01

251.444.063  
251.444.111

251.444.064  
251.444.112

Miejscowość: Lubuski	
Powiat: Lubuski	
Gmina: Lubuski	
Miejscowość: Lubuski	
Kod pocztowy: 76-100	
Adres: Lubuski, 76-100	
Data: 2015-01-01	
Geodeta uprawniony: mgr inż. Andrzej Kozłowski	
Nr uprawnień: 00115	
Data uprawnień: 2015-01-01	

Za zgodność z oryginałem  
PRYWATNA PRACOWNIA PROJEKTOWA  
SIECI I INSTALACJI WYMIARNE  
mgr inż. Grzegorz Kozłowski

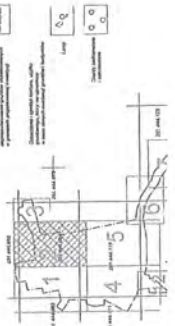
ARKUSZ NR 1  
MAPA DO CELÓW PROJEKTOWYCH  
SKALA ORYGINALNA 1:500 / ZMNIJSZENIE 1:1500  
GMINA: 141913\_2 STARA BIAŁA  
OBRĘB: 0015 LUDWIKOWO / 0016 MANKOWO / 0028 WYSZYŃKA



Nazwa: **Układ Ciepłowniczy Instalacyjny**  
 Adres: **141913, 2- Stara Biała, ul. Mankowo**  
 Gmina: **00115 - Wąsosz**  
 Makroregion: **0001 - Wąsosz, Lubuskie, Województwo Lubuskie**  
 URS: **1953**  
 Nr ewidencyjny: **00020913**

**Mapa do celów projektowych**  
 W skali 1:500  
 Projekt: **141913, 2- Stara Biała, ul. Mankowo**  
 Gmina: **00115 - Wąsosz**  
 Makroregion: **0001 - Wąsosz, Lubuskie, Województwo Lubuskie**  
 URS: **1953**  
 Nr ewidencyjny: **00020913**

OŚWIADCZENIE  
 mgr inż. **Grzegorz Gąsiewicz**  
 Pełnomocnik



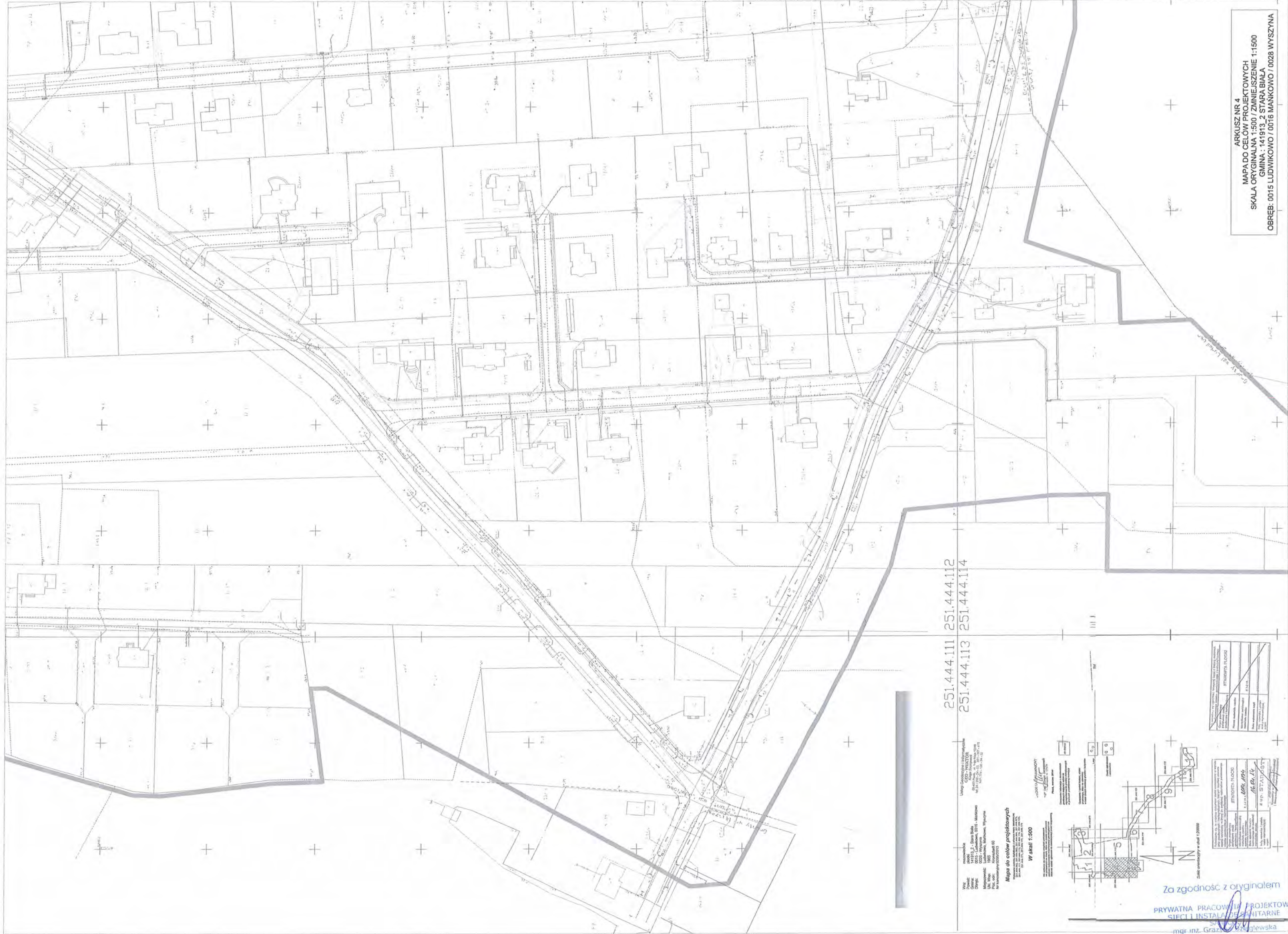
STANOWISKO	
1. ADRES	141913, 2- Stara Biała, ul. Mankowo
2. GMINA	00115 - Wąsosz
3. MAKROREGION	0001 - Wąsosz, Lubuskie, Województwo Lubuskie
4. URS	1953
5. NR EWIDENCYJNY	00020913

251.444.064  
 251.444.112

ARKUSZ NR 2  
 MAPA DO CELÓW PROJEKTOWYCH  
 SKALA ORYGINALNA 1:500 / ZMNIEJSZENIE 1:1500  
 GMINA : 141913, 2 STARA BIAŁA  
 OBREB: 00115 LUDWIKOWO / 00116 MANKOWO / 0028 WYSZYNA

Za zgodność z oryginałem  
 PRYWATNA PRACOWNIA PROJEKTOWA  
 SIECI I INSTALACJI SANITARNE  
 mgr inż. **Grzegorz Gąsiewicz**





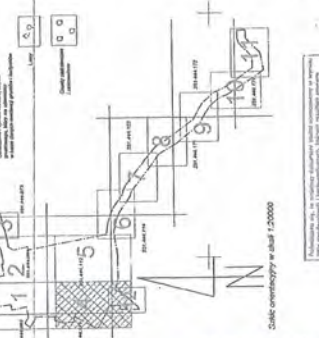
ARKUSZ NR 4  
 MAPA DO CEŁÓW PROJEKTOWYCH  
 SKALA ORYGINAŁA 1:500 / ZMIENIEJ SZENIE 1:1500  
 GMINA : 141913\_2 STARA BIAŁA  
 OBRĘB: 0015 LUDWIKOWO / 0016 MANKOWO / 0028 WYSZYNA

251.444.111 251.444.112  
 251.444.113 251.444.114

Urząd Gminy/Lubuskie  
 Starosta Lubuski  
 ul. 22 Stycznia 10  
 66-200 Lubuski  
 NIP: 662-100-100  
 REGON: 141913001

Mapa do celów projektowych  
 W skali 1:500

PRACOWNIA PROJEKTOWA  
 PRYMAT PROJEKTOWA  
 ul. 22 Stycznia 10  
 66-200 Lubuski  
 NIP: 662-100-100  
 REGON: 141913001



PRACOWNIA PROJEKTOWA	
Imię i nazwisko	Przebieg
Imię i nazwisko	Przebieg
Imię i nazwisko	Przebieg
Imię i nazwisko	Przebieg
Imię i nazwisko	Przebieg

PRACOWNIA PROJEKTOWA	
Imię i nazwisko	Przebieg
Imię i nazwisko	Przebieg
Imię i nazwisko	Przebieg
Imię i nazwisko	Przebieg
Imię i nazwisko	Przebieg

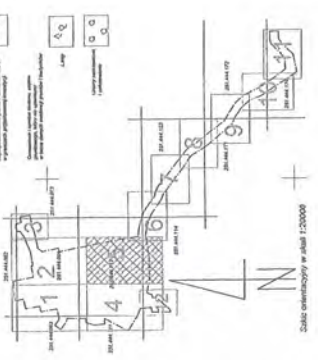
Zgodność z oryginałem

PRACOWNIA PROJEKTOWA  
 PRYMAT PROJEKTOWA  
 mgr inż. Grażyna Czajkowska



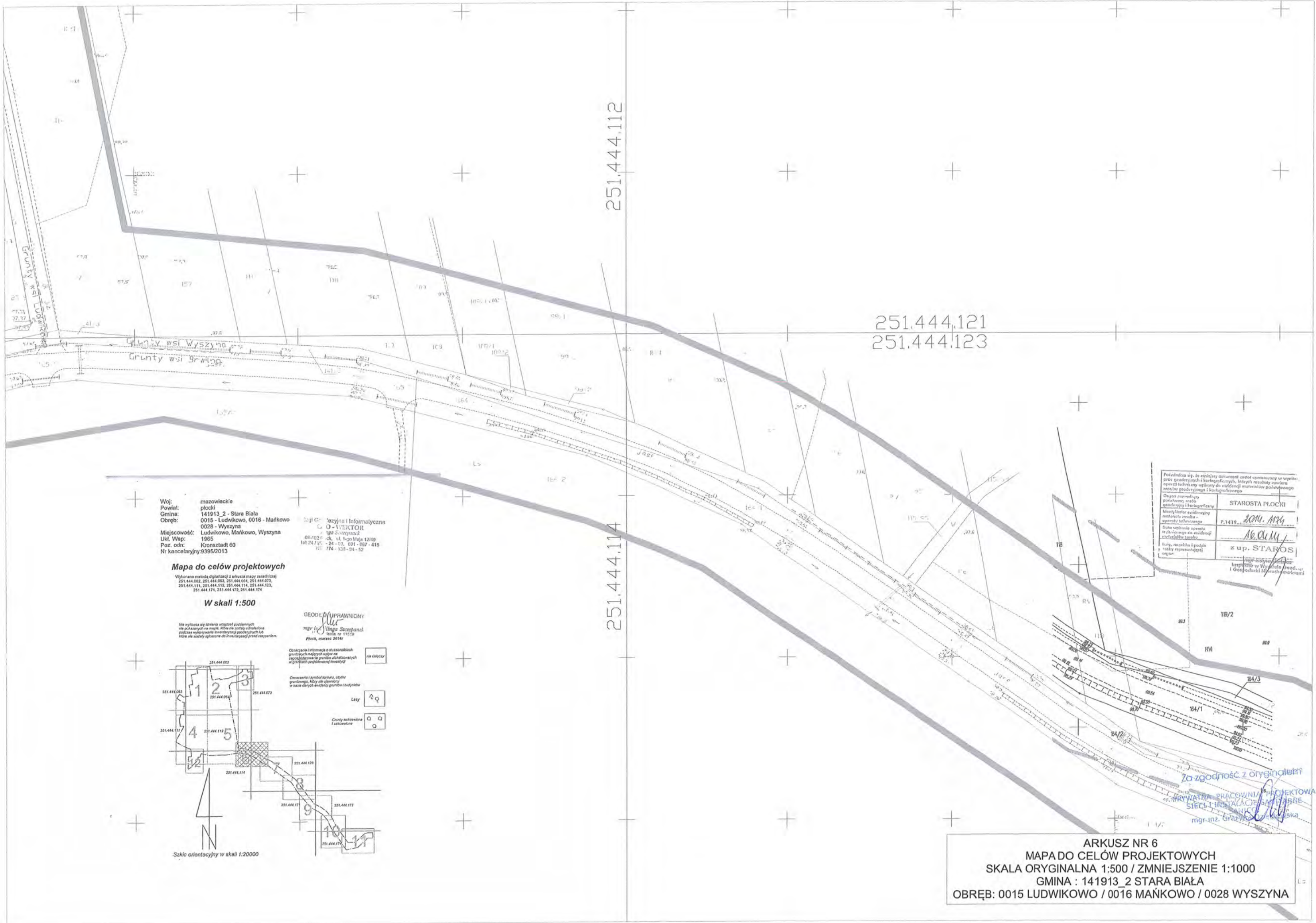
Projektant:  
 Władysław Chojnacki  
 ul. Słowackiego 10  
 01-645 Warszawa  
 Tel. 22 63 57 57  
 Fax 22 63 57 58  
 E-mail: wchojnacki@wp.pl  
 NIP: 142-224-77-11

**Mapa do celów projektowych**  
 W skali 1:500  
 Wykonano w październiku 2015 r.  
 W oparciu o plan sytuacyjny z dnia 14.12.2014 r.



ARKUSZ NR 5  
 MAPA DO CELÓW PROJEKTOWYCH  
 SKALA ORYGINALNA 1:500 / ZMNIĘZJENIE 1:1500  
 GMINA : 141913\_2 STARA BIAŁA  
 OBRĘB: 0015 LUDWIKOWO / 0016 MANKOWO / 0028 WYSZYNA

Za zgodność z oryginałem  
 PRYMATNA PRACOWNIA PROJEKTOWA  
 SIECI I INSTALACJI SANITARNE  
 mgr inż. Grzegorz Kwaśniewski

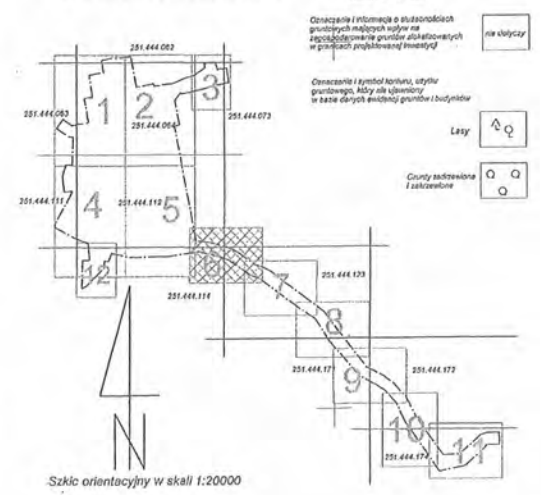


Woj.: mazowieckie  
 Powiat: płocki  
 Gmina: 141913\_2 - Stara Biała  
 Obręb: 0015 - Ludwikowo, 0016 - Mańkowo, 0028 - Wyszyna  
 Miejscowość: Ludwikowo, Mańkowo, Wyszyna  
 Ukl. Wzr.: 1905  
 Poz. odr.: Koneztałd 60  
 Nr kancelaryjny: 9395/2013

**Mapa do celów projektowych**  
 Wykonana metodą cyfrową z arkusza mapy zasadniczej  
 251.444.002, 251.444.003, 251.444.004, 251.444.072,  
 251.444.111, 251.444.112, 251.444.114, 251.444.113,  
 251.444.171, 251.444.172, 251.444.174

**W skali 1:500**

Nie wykonano pomiarów terenowych i nie wykonano pomiarów pomiarowych. Nie ma danych pomiarowych i pomiarowych.



- GEODEZJA SUPRAWNIOWY**  
 mgr inż. Sławomir Świerczak  
 Płock, styczeń 2014r.
- Opisanie i informacja o służebnościach gruntych mających wpływ na realizację przedsięwzięcia inwestycyjnego w granicach projektowanych inwestycji
  - Opisanie i symbolizacja, symbolizacja gruntych, który nie objętych w dane danych ewidencji gruntów i budynków
  - Grunty rekreacyjne i rekreacyjne
  - Lasy
  - Nie objętych
  - Lasy
  - Grunty rekreacyjne i rekreacyjne

Podpisano w imieniu starosty:	STAROSTA PŁOCKI
Podpisano w imieniu:	P.1419... 2014.1124
Podpisano w imieniu:	16.04.14
Podpisano w imieniu:	z up. STAROS

**ARKUSZ NR 6**  
 MAPA DO CELÓW PROJEKTOWYCH  
 SKALA ORYGINALNA 1:500 / ZMNIĘSZENIE 1:1000  
 GMINA : 141913\_2 STARA BIAŁA  
 OBRĘB: 0015 LUDWIKOWO / 0016 MAŃKOWO / 0028 WYSZYNA

251.444.123

Woj: mazowiecka  
 Powiat: plocki  
 Gmina: 141913\_2 - Stara Biala  
 Obręb: 0015 - Ludwikowo, 0016 - Mańkowo  
 0028 - Wyszyna  
 Miejscowość: Ludwikowo, Mańkowo, Wyszyna  
 UK: Wsp: 1965  
 Poz. adm.: Kronstadt 60  
 Nr kancelaryjny: 3395/2013

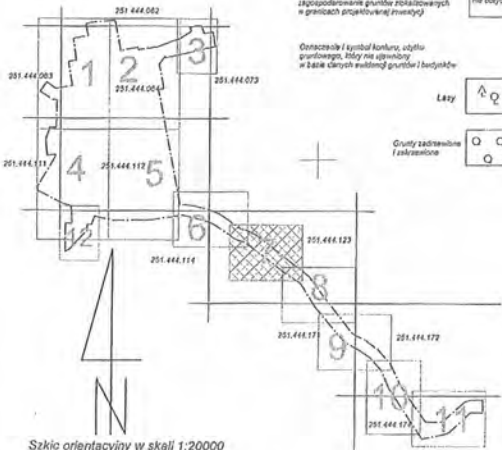
**Mapa do celów projektowych**  
 Wykonana metoda digitalizacji z arkusza mapy zasadniczej  
 251.444.002, 251.444.003, 251.444.004, 251.444.073,  
 251.444.111, 251.444.112, 251.444.114, 251.444.123,  
 251.444.171, 251.444.172, 251.444.174

W skali 1:500

Mapa została sformułowana zgodnie z przepisami  
 o kartografii, nie należy używać do celów innych niż  
 określone w przepisach, które nie zostały uchwalone  
 po dniu wydania niniejszego projektu.

**GEODETA UPRAWNIONY**  
 mgr inż. Andrzej Szczęsny  
 Ulica Główna nr 17/17  
 Plock, marzec 2014

- Dotyczy informacji o elementach  
gruntych objętych wpisem  
zapisanym w księdze wieczystej  
w przedziale granicznym (nie dotyczy)
- Dotyczy i symboli kontur, objętych  
wpisem, który nie objęty  
w księdze wieczystej (nie dotyczy)
- Grunty zakwaterowane  
(nie dotyczy)



Pozwiedza się, że niniejszy dokument został wypracowany w oparciu  
 przez geodety i kartografów, których zadaniem jest  
 sprawdzić technologicznie i wydawniczo materiał  
 źródłowy geodezyjny i kartograficzny

Organ prowadzący prace geodezyjne i kartograficzne	STAROSTA PŁOCKI
Identyfikator ewidencyjny materiału źródłowego i technologicznego	P.141913_2 - 2014.03.14
Data wydania materiału źródłowego do wydania dokumentacji	16.04.14
Imię, nazwisko i podpis osoby reprezentującej organ	Z 123. STAROSTY

mgr inż. Andrzej Szczęsny  
 Inspektor w Wydziale G. i K.  
 i Gospodarki Nieruchomościami

Za zgodność z oryginałem  
 mgr inż. Grażyna...  
 PRYWATNA PRACOWNIA PROJEKTOWA  
 STECI I INSTALACJI SANITARNYCH  
 KWS  
 mgr inż. Grażyna...

**ARKUSZ NR 7**  
**MAPA DO CELÓW PROJEKTOWYCH**  
 SKALA ORYGINALNA 1:500 / ZMNIĘSIENIE 1:1000  
 GMINA : 141913\_2 STARA BIAŁA  
 OBRĘB: 0015 LUDWIKOWO / 0016 MAŃKOWO / 0028 WYSZYNA

Woj: mazowieckie  
 Powiat: plocki  
 Gmina: 141913\_2 - Stara Biela  
 Obręb: 0015 - Ludwikowo, 0016 - Mańkowo  
 0028 - Wyszyna  
 Miejscowość: Ludwikowo, Mańkowo, Wyszyna  
 Ukl. Wsp: 1985  
 Poz. adm: Kromsztyd 60  
 Nr kancelaryjny: 9395/2013

Usługi Geodezyjne i Informatyczne  
**GEJ - WEKTOR**  
 Artur Szczęsny  
 00-402 Pł. 3, ul. Lipy Młode 12/19  
 tel: 24 720 24 03, 601 007 416  
 NIP: 774 136 94 52

**Mapa do celów projektowych**

Wykazana tabela opisująca z zakresu między sąsiednimi  
 251.444.082, 251.444.083, 251.444.084, 251.444.073,  
 251.444.111, 251.444.112, 251.444.114, 251.444.123,  
 251.444.171, 251.444.172, 251.444.174

**W skali 1:500**

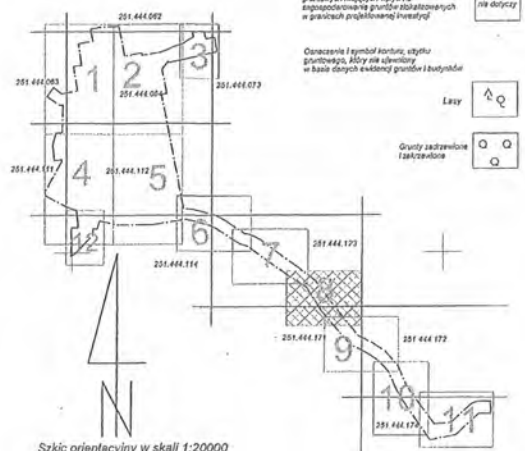
Na wyłączone są tereny użytków publicznych  
 nie przeznaczonych na cele, które nie zostały objęte  
 podziałem wyodrębnienia nieruchomości gospodarczych lub  
 które nie zostały objęte do inwestycyjnej przedsięwzięcia.

**GEODETA UP**  
 mgr inż. Krzysztof Szczęsny  
 Uprawnienie nr 1705/019  
 Płock, marzec 2014r

Opisano i informacja o istniejących  
 granicach mających wpływ na  
 przeprowadzenie przedsięwzięcia  
 w granicach projektowanej inwestycji

Opisano i symbolizacja, statusu  
 granic, który nie ulega  
 w razie danych ustalonych granic i budynków

Linie  
 Granice zabudowane  
 zabudowane



251.444.123  
 251.444.171

Pobieżona wgl. w planie dokument został opublikowany w celu przez geodezyjnych i kartograficznych, których rezultaty zostały uznano geodezyjny i kartograficzny	
Organ w sprawie podległemu trybu geodezyjny i kartograficzny Urzędniczym wykonującym materiały techniczne zgodnie z przepisami o geodezji i kartografii	STAROSTA PŁOCKI P.1419 2014. 03.14
Cała odpowiedzialność za wykonanie operacji geodezyjnych i kartograficznych należy do wykonawcy	z up. STAROSTY mgr inż. Krzysztof Szczęsny Inżynier w dziedzinie Geodezji i Gospodarki Nieruchomościami

Za zgodność z oryginałem

PRYWATNA PRACOWNIA PROJEKTOWA  
 SIECI I INSTALACJE SANITARNE  
 SAJ  
 mgr inż. Grzegorz Kąkolowski

**ARKUSZ NR 8**  
**MAPA DO CELÓW PROJEKTOWYCH**  
 SKALA ORYGINALNA 1:500 / ZMNIJSZENIE 1:1000  
 GMINA : 141913\_2 STARA BIAŁA  
 OBRĘB: 0015 LUDWIKOWO / 0016 MAŃKOWO / 0028 WYSZYNA



Woj: mazowieckie  
 Powiat: płocki  
 Gmina: 141913\_2 - Stara Biała  
 Obręb: 0015 - Ludwikowo, 0016 - Mańkowo  
 0028 - Wyszyna  
 Miejscowość: Ludwikowo, Mańkowo, Wyszyna  
 Ułm. Wsp: 1985  
 Poz. odc: Kronsztań 60  
 Nr kancelaryjny 9395/2013

Usługi Geodezyjne i Informatyczne  
**GEO - VEKTOR**  
 Kinga Kozłowska  
 09-402 Płock, 1-1-go Maja 12/49  
 tel: 24 7208-54, 3, 601-087-415  
 NIP: 774-36-94-82

**Mapa do celów projektowych**

Wykonano metodą digitalizacji z arkusza mapy zasadniczej  
 251.444.082, 251.444.083, 251.444.084, 251.444.073,  
 251.444.111, 251.444.112, 251.444.114, 251.444.123,  
 251.444.171, 251.444.172, 251.444.174

**W skali 1:500**

Nie wylicza się błędów urządzeń pomiarowych  
 nie podaje się danych o dokładności pomiarów  
 podczas wykonywania inwentaryzacji geodezyjnych lub  
 ich nie należy odnosić do inwentaryzacji geodezyjnych

**GEODEZYJNY UPRAWNIENIY**

mgr inż. Kinga Kozłowska  
 17319  
 Płock, marzec 2014r

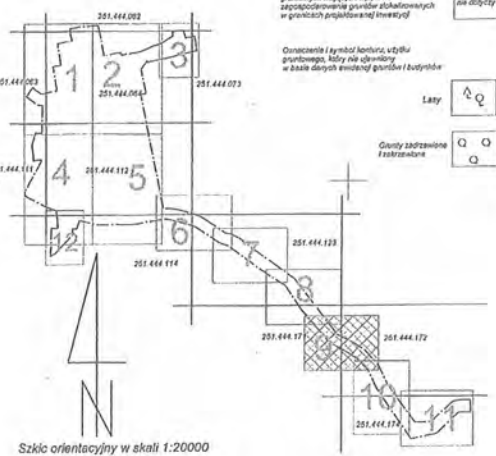
Opisane informacje o służebnościach  
 gruntowych mają charakter informacyjny  
 nie stanowią podstawy do wyrażenia  
 w bank danych ewidencji gruntów i budynków

Opisane i symbolizacja użytku  
 gruntowego, który nie określony  
 w bank danych ewidencji gruntów i budynków

nie dotyczy

Las

Grunt zabrawiony  
 Państwu




Szkic orientacyjny w skali 1:20000

251.444.172  
 251.444.171

Przebiega się, iż niniejszy dokument został sporządzony w całości przez geodęzyjny i inżynierski, którzy swoim zawieszonym podpisem i pieczęcią potwierdzają do wykonania niniejszego zadania geodezyjnego i inżynierskiego	
Opis prowadzący	STAROSTA PŁOCKI
Przebiega się, iż niniejszy dokument został sporządzony w całości przez geodęzyjny i inżynierski, którzy swoim zawieszonym podpisem i pieczęcią potwierdzają do wykonania niniejszego zadania geodezyjnego i inżynierskiego	
Opis wykonawca	P.141913_2 0015, 0016, 0028
Opis wykonawca	Kinga Kozłowska
Opis wykonawca	z up. STAROSTY
Opis wykonawca	mgr inż. Kinga Kozłowska Inspektor w Wydziale Geodezji i Gospodarki Nieruchomościami

Za zgodność z oryginałem  
 PRYWATNA PRACOWNIA PROJEKTOWA  
 SIECI I INSTALACJE SANITARNE  
 mgr inż. Grażyna Lewska

**ARKUSZ NR 9**  
**MAPA DO CELÓW PROJEKTOWYCH**  
**SKALA ORYGINALNA 1:500 / ZMNIJSZENIE 1:1000**  
**GMINA : 141913\_2 STARA BIAŁA**  
**OBRĘB: 0015 LUDWIKOWO / 0016 MAŃKOWO / 0028 WYSZYNA**



Woj.: mazowieckie  
Powiat: 141913\_2 - Stara Biała  
Gmina: 0015 - Ludwikowo, 0016 - Mańkowo  
Obręb: 0028 - Wyszyna  
Miejscowość: Mańkowo, Mańkowo, Wyszyna  
Ul. Wp.: 1965  
Poc. cod.: Kronszbitt 60  
Nr kancelaryjny: 3385/2013

Usługi Geodezyjne i Informatyczne  
CEO - WĘKTOR  
Krzysztof Szczęsny  
ul. Słowackiego 15, 05-120 - Wyszyna  
tel. 22 745 17 17, 22 745 17 18, 22 745 17 19  
e-mail: biuro@wektor.pl, wktor@wektor.pl

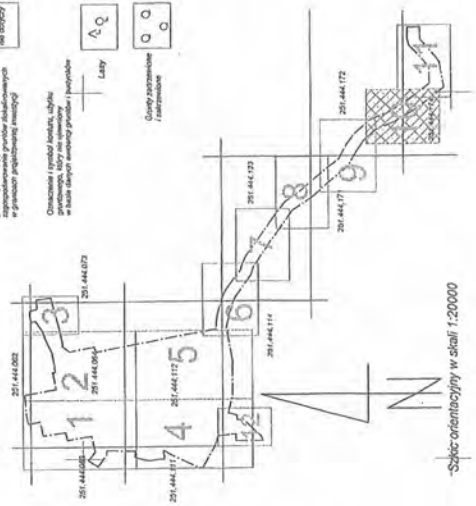
Mapa do celów projektowych  
Wskazanie miejsca, określenie i wyznaczenie linii projektowych, wykonanie pomiarów terenowych, sporządzenie planu sytuacyjnego, planu technicznego i planu wykonawczego, sporządzenie dokumentacji projektowej i wykonawczej, sporządzenie mapy geodezyjnej, sporządzenie mapy katastralnej, sporządzenie mapy geodezyjnej, sporządzenie mapy katastralnej, sporządzenie mapy geodezyjnej, sporządzenie mapy katastralnej.

W skali 1:500

GEODEZJA I INFORMATYKA  
mgr inż. Krzysztof Szczęsny  
ul. Słowackiego 15, 05-120 - Wyszyna  
tel. 22 745 17 17, 22 745 17 18, 22 745 17 19  
e-mail: biuro@wektor.pl, wktor@wektor.pl  
Polska, sierpień 2016r.

Opisany i określony w dokumentacji projektowej teren jest przeznaczony do zabudowy i zagospodarowania w sposób zgodny z planem miejscowym.

Opisany i określony w dokumentacji projektowej teren jest przeznaczony do zabudowy i zagospodarowania w sposób zgodny z planem miejscowym.



Słonec orientacyjny w skali 1:20000

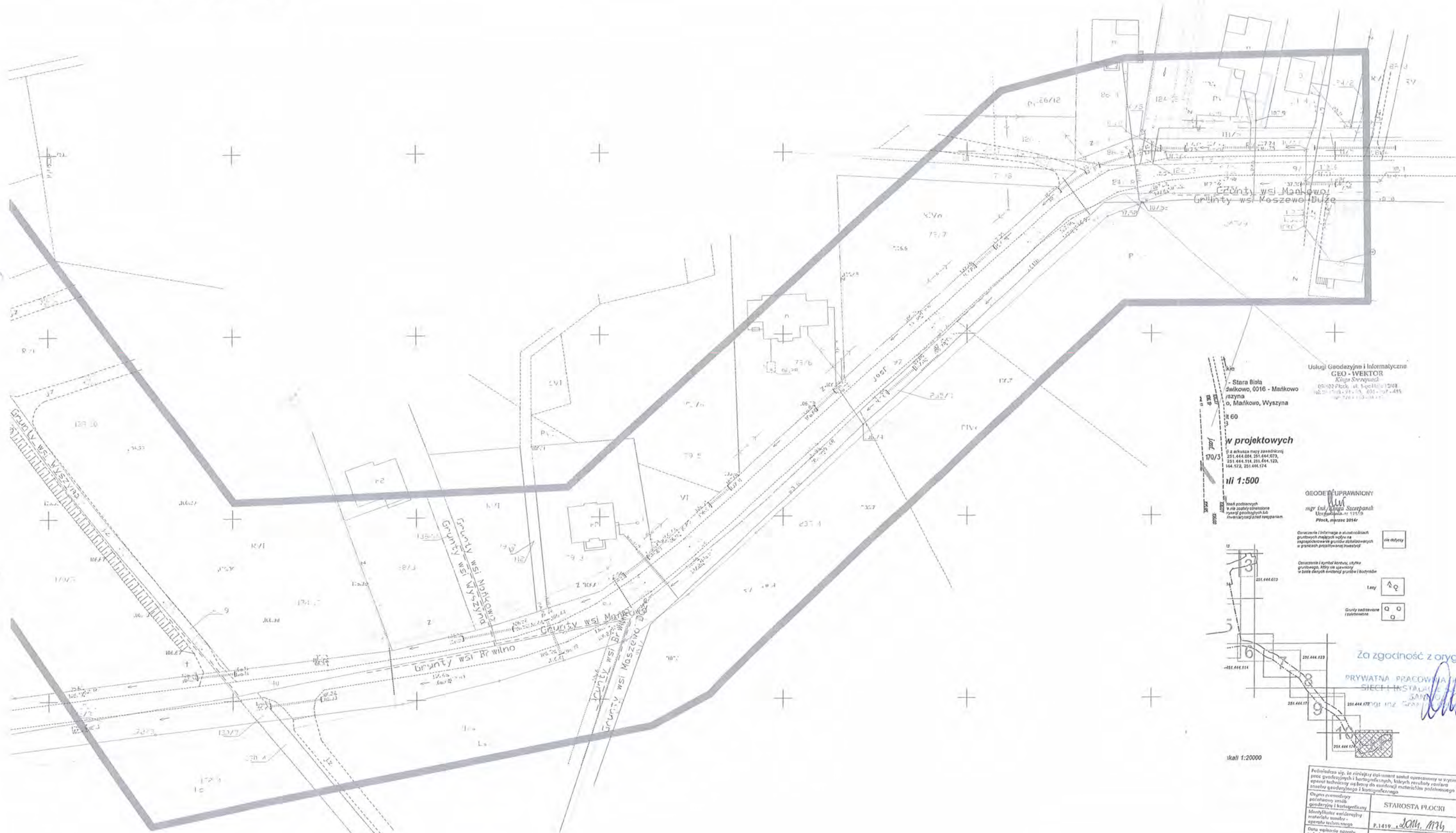
Podpisano i potwierdziłem, że niniejszy dokument jest zgodny z planem miejscowym i jest przeznaczony do zabudowy i zagospodarowania w sposób zgodny z planem miejscowym.

Starosta Powiatu  
mgr inż. Krzysztof Szczęsny  
ul. Słowackiego 15, 05-120 - Wyszyna  
tel. 22 745 17 17, 22 745 17 18, 22 745 17 19  
e-mail: biuro@wektor.pl, wktor@wektor.pl

Za zgodność z oryginałem  
PRYWATNA PRACOWNIA PROJEKTOWA  
SIECI I INSTALACJI SANITARNE  
mgr inż. Grzegorz Dąbrowski

ARKUSZ NR 10  
MAPA DO CELÓW PROJEKTOWYCH  
SKALA ORYGINALNA 1:500 / ZMNIĘSIENIE 1:1000  
GMINA : 141913\_2 STARA BIAŁA  
OBRĘB: 0015 LUDWIKOWO / 0016 MAŃKOWO / 0028 WYSZYNA

251.444.172  
251.444.174



Usługi Geodezyjne i Informatyczne  
**GEO - WEKTOR**  
Krzysztof Szczępaniuk  
05-102 Plock, ul. Sycylijska 124B  
142 20 170 313 213 215 031 121 435  
fax: 71 133 034 111

**w projektowych**  
170/3  
1:60  
1:500

**GEODEZYJNICY**  
mgr inż. Krzysztof Szczępaniuk  
Upr. geod. nr 17519  
Plock, maj 2016r.

Opisane i informacja o aktualnościach  
planów miejscowych, w tym o  
zgodności z planami miejscowymi  
w planach miejscowych inwestycji

Opisane i informacja o aktualnościach  
planów miejscowych, w tym o  
zgodności z planami miejscowymi  
w planach miejscowych inwestycji

Opisane i informacja o aktualnościach  
planów miejscowych, w tym o  
zgodności z planami miejscowymi  
w planach miejscowych inwestycji



Za zgodność z oryginałem

PRYWATNA PRACOWNIA PROJEKTOWA  
SIECI I INFRASTRUKTURY  
SANTOJA S.A. ul. Włocławska 10  
01-146 Warszawa

Podpisano w imieniu zarządcy inwestycji w systemie  
projektowania i kartograficznym, którego rezultatem jest  
zawieszony geodezyjny i kartograficzny

Opisany numer geodezyjny i kartograficzny	STAROSTA PŁOCKI
Identyfikacja ewidencyjna numeru numeru opracowania technicznego	P.1419 J.M.
Data wykonania operacji technicznej do celów projektowania	P. STAROSTA
Imię, nazwisko i podpis osoby reprezentującej	mgr Edyta Białka

ARKUSZ NR 11  
MAPA DO CELÓW PROJEKTOWYCH  
SKALA ORYGINALNA 1:500 / ZMNIĘSZENIE 1:1000  
GMINA : 141913\_2 STARA BIAŁA  
OBRĘB: 0015 LUDWIKOWO / 0016 MAŃKOWO / 0028 WYSZYNA

1.444.112  
1.444.114

51.444  
51.444

Podpisano się, że niniejszy plan jest zgodny z projektem technicznym i kosztorysem, który stanowi załącznik do niniejszego projektu. Jestem świadomy, że niniejszy plan może być wykorzystany do celów projektowych i nie gwarantuję, że jest on idealny i nie zawiera błędów. Jestem świadomy, że niniejszy plan może być wykorzystany do celów projektowych i nie gwarantuję, że jest on idealny i nie zawiera błędów.

STANISŁAW PŁOCIO  
P.1419 - 2014, M.14  
16.01.14

Woj: mazowieckie  
Powiat: plocki  
Gmina: 141913\_2 - Stara Biała  
Obręb: 0015 - Ludwikowo, 0016 - Mańkowo  
0028 - Wyszyna  
Miejscowość: Ludwikowo, Mańkowo, Wyszyna  
Ułd. Wsp: 1985  
Poz. odn: Kroniszląd 60  
Nr kancelaryjny: 9393/2013

Usługi Geodezyjne i Informatyczne  
GEO - WEKTOR  
Krzysztof Stępczyński  
09-402 Plock, ul. 1-go Maja 120/9  
tel: 24 7265-24-03, 591-057-216  
NIP: 774-125-64-52

**Mapa do celów projektowych**

Wykonana metodą digitalizacji z arkusza mapy zasadniczej  
251.444.062, 251.444.063, 251.444.064, 251.444.071,  
251.444.111, 251.444.112, 251.444.116, 251.444.123,  
251.444.171, 251.444.172, 251.444.174

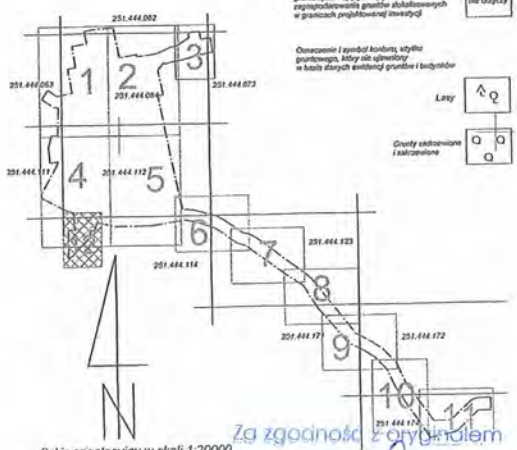
**W skali 1:500**

Mapa wykonana jest w skali 1:500 i nie gwarantujemy, że jest idealna i nie zawiera błędów. Nie gwarantujemy, że jest idealna i nie zawiera błędów.

GEODETA UPRAWNIENY  
mgr inż. Krzysztof Stępczyński  
Uprawnienie nr 17616  
Plock, marzec 2016r.

Omówienie i informacja o skutkach prawnych planu, który nie spełnia wymagań, które zostały określone w przepisach prawnych dotyczących planów sytuacyjnych

Omówienie i informacja o skutkach prawnych planu, który nie spełnia wymagań, które zostały określone w przepisach prawnych dotyczących planów sytuacyjnych



Szkieł orientacyjny w skali 1:20000

Zg. zgodność z oryginałem

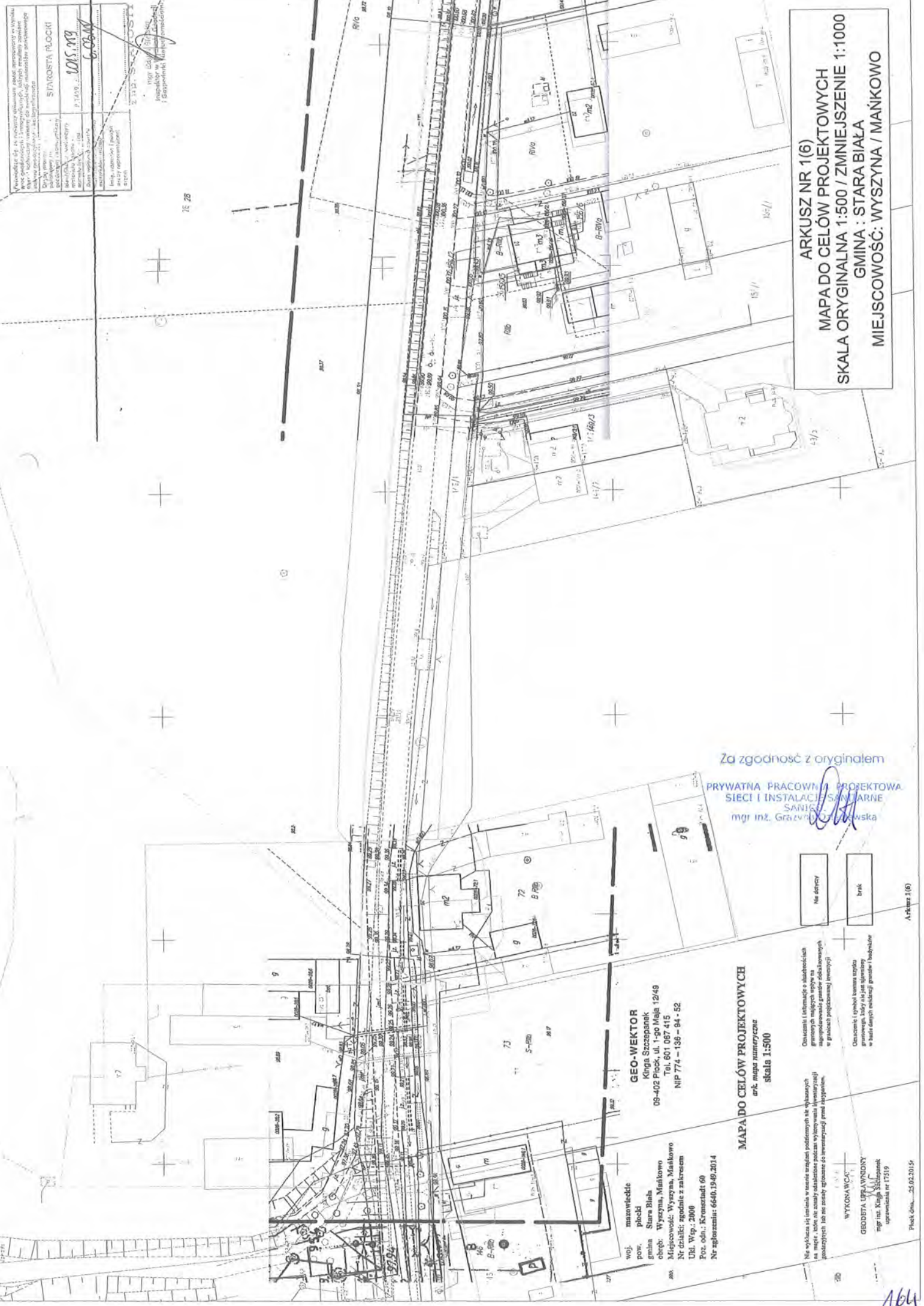
PRYWATNA PRACOWNIA PROJEKTOWA  
SIECI I INSTALACJI ELEKTROENERGETYCZNYCH  
Majur IPZ S.A. Głogów  
Głogów, ul. Głogowska

ARKUSZ NR 12  
MAPA DO CELÓW PROJEKTOWYCH  
SKALA ORYGINALNA 1:500 / ZMNIĘSZENIE 1:1000  
GMINA : 141913\_2 STARA BIAŁA  
OBRĘB: 0015 LUDWIKOWO / 0016 MAŃKOWO / 0028 WYSZYNA

Wykazanie się w niniejszym celu jest obowiązkiem każdego zamawiaczcy w tym celu  
 wnieść opłatę w wysokości 10% wartości zamówienia, której realizacja zostanie  
 potwierdzona przez Zamawiaczcy. W przypadku niezapłaty opłaty w terminie  
 określonym w umowie, Zamawiaczcy ma prawo odstąpić od realizacji zamówienia  
 bez skutków finansowych dla Wykonawcy.

STAWOWA PŁOCKI  
 P. 1419...  
 1015.103  
 6.03.04

mgr inż. Sławomir...  
 Inżynier w specjalności...  
 i Szerepach...  
 i Szerepach...  
 i Szerepach...



ARKUSZ NR 1(6)  
 MAPA DO CEŁÓW PROJEKTOWYCH  
 SKALA ORYGINALNA 1:500 / ZMNIEJSZENIE 1:1000  
 GMINA : STARA BIAŁA  
 MIEJSCOWOŚĆ: WYSZYNA / MANKOWO

Za zgodność z oryginałem

PRYWATNA PRACOWNIA PROJEKTOWA  
 SIECI I INSTALACJI SANITARNE  
 mgr inż. Grzegorz...  
 mgr inż. Grzegorz...

He dotyczy   
 brak

**GEO-WEKTOR**  
 Kinga Szczepanek  
 09-402 Plock, ul. 1-go Maja 12/49  
 Tel. 601 067 415  
 NIP 774 - 135 - 84 - 52

woj. mazowieckie  
 pow. plocki  
 gmina Stara Biała  
 obręb: Wyszyna, Mankowo  
 Miejscowość: Wyszyna, Mankowo  
 Nr działki: zgodnie z załącznikiem  
 Dł. Wp.: 2000  
 Poz. odb.: Kromsstrand 60  
 Nr zgłoszenia: 6640.1949.2014

MAPA DO CEŁÓW PROJEKTOWYCH  
 ark. mapa numeryczna  
 skala 1:500

Opisane i oznaczone oświadczenia  
 przynajmniej w części są zgodne z  
 mapą, która jest przedmiotem niniejszego  
 zamówienia i nie należy się opierać na  
 mapę, która jest przedmiotem niniejszego  
 zamówienia w zakresie projektowanej inwestycji

Opisane i oznaczone oświadczenia  
 przynajmniej w części są zgodne z  
 mapą, która jest przedmiotem niniejszego  
 zamówienia i nie należy się opierać na  
 mapę, która jest przedmiotem niniejszego  
 zamówienia w zakresie projektowanej inwestycji

WYKONAWCA  
 Główny Urząd Wykonawcy  
 mgr inż. Krzysztof...  
 uprawnień nr 17519

Arkusz 1(6)

Plock Gm.,... 25.02.2014r.

164

Pracownica nr 24, ul. ...  
 STAWOŚĆ IN CYKI  
 P. 1.1.1.9... 2001.759  
 G. 03.16

mgr inż. ...  
 inspektor w Wydziale ...  
 i Gospodarstwie ...

**GEO-WEKTOR**  
 Kinga Szazapanek  
 09-402 Plock, ul. 1-go Maja 12/48  
 020112, Tel. 601 087 415  
 NIP 774 - 139 - 94 - 52

wpl. mazowieckie  
 100, pok. ...  
 Gmina Stara Biała  
 obszar Wyszyna, Mańkowo  
 Nr działki: zgodnie z zakresem  
 URM. Wzp.: 2000  
 Fox. odn.: Kromradzi 6R  
 Nr zgłoszenia: 6640.1949.2014

**MAPA DO CELÓW PROJEKTOWYCH**  
 ark. inżynierska  
 skala 1:500

Opis treści i informacje o dokumentach  
 Wykonawca: ...  
 Geodeta uprawiony ...  
 Wyszyna, Mańkowo

nie dotyczy  
 brak

Zg. zgodność z oryginałem  
 PRYWATNA PRACOWNIA PROJEKTOWA  
 SIECI I INSTALACJE SANITARNE  
 BANIKA  
 ul. ...

**ARKUSZ NR 2(6)**  
**MAPA DO CELÓW PROJEKTOWYCH**  
**SKALA ORYGINALNA 1:500 / ZMNIEJSZENIE 1:1000**  
**GMINA : STARA BIAŁA**  
**MIEJSCOWOŚĆ: WYSZYNA / MAŃKOWO**

ARKUSZ NR 3(6)  
MAPA DO CELÓW PROJEKTOWYCH  
SKALA ORYGINALNA 1:500 / ZMNIEJSZENIE 1:1000  
GMINA : STARA BIALA  
MIEJSCOWOŚĆ: WYSZYNA / MANKOWO

Za zgodności z oryginałem  
PRYWATNA PRACOWNIA PROJEKTOWA  
SIECI I INSTALACJI SANITARNE  
MIASTKO  
ul. Kościuszki 12  
13-110 Stara Biała

nie dotyczy  
brak

Arkusz 3(6)

GEO-WEKTOR  
09-402 Plock, ul. 1-go Maja 12/49  
Tel. 801 067 415  
NIP 774 - 136 - 94 - 52

znanie i  
obrotu: Wyszyina, Mankowo  
Miejscowość: Wyszyina, Mankowo  
Nr działki: zgodnie z załącznikiem  
UDK, Wgk: 2000  
Poc. odn.: Krowczyński 60  
Nr zgłoszenia: 6640.1949.2014

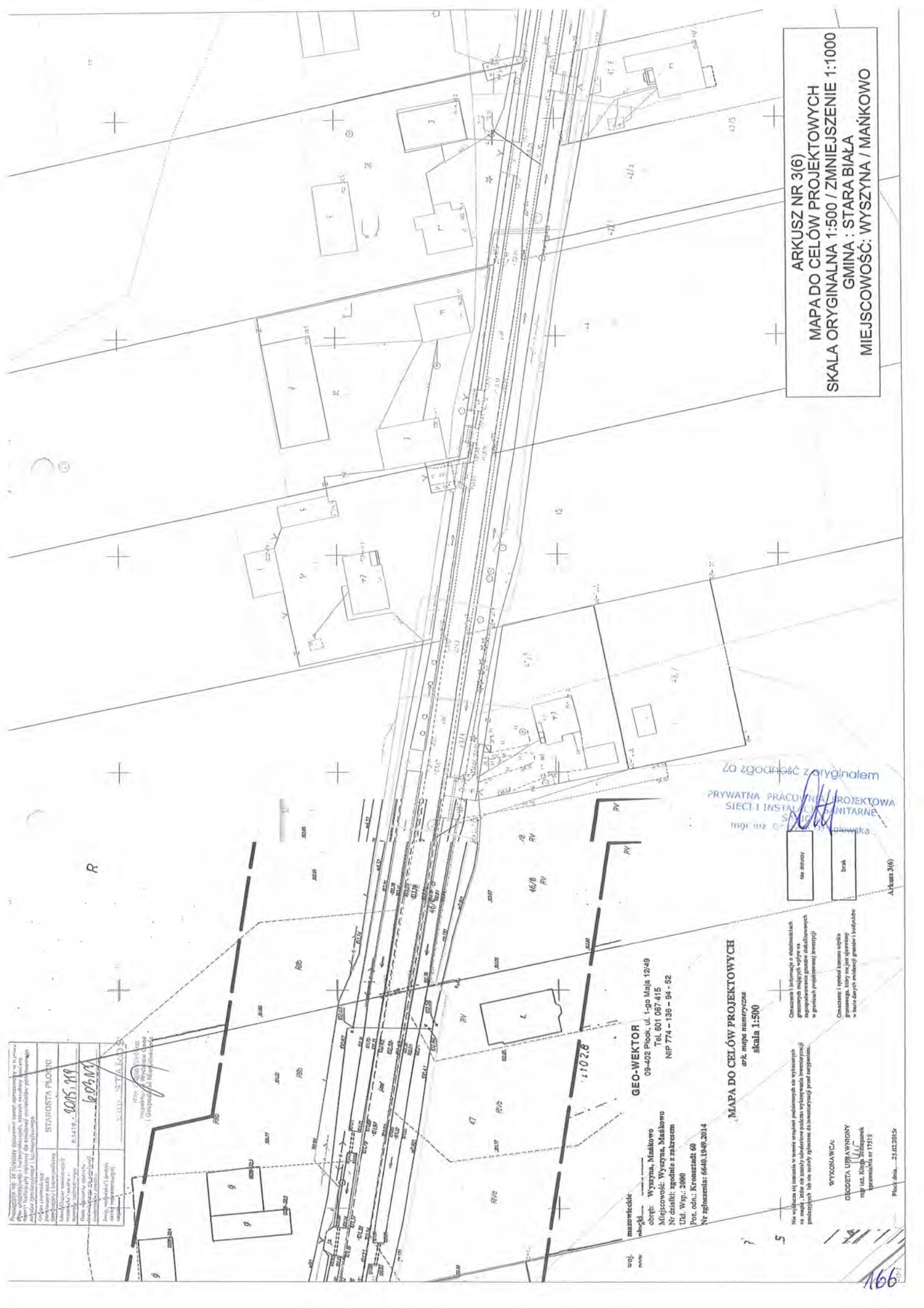
MAPA DO CELÓW PROJEKTOWYCH  
ark. mapa numeryczna  
skala 1:500

Opisane i informacje o lokalizacji  
granicznych i sąsiednich nieruchomości  
zgodnie z aktualnymi danymi z ewidencji  
w granicach projektowanej inwestycji  
Opisane i symbolizacja innych  
granicznych, który nie jest objęty  
w bazie danych ewidencji granic i budynków

WYKONAWCA  
GEODETA UPRAWNIONY  
mgr inż. Krzysztof Szepaniak  
prawniczy nr 17519  
Plock, dnia... 25.02.2015r

Na wykazie nie istnieją w terenie oznaczone punkty niwelacyjne  
na mapie, które nie zostały odnotowane podczas wykonywania inwestycji  
projektowych lub nie zostały zgłoszone do inwentaryzacji przed rozpoczęciem.

Miejscowość: STARA BIALA	
Imię i nazwisko: <i>[Signature]</i>	
Miejscowość: Wyszyina, Mankowo	
Nr działki: zgodnie z załącznikiem	
UDK, Wgk: 2000	
Poc. odn.: Krowczyński 60	
Nr zgłoszenia: 6640.1949.2014	
Data: 25.02.2015r	



A66

ARKUSZ NR 4(6)  
 MAPA DO CELÓW PROJEKTOWYCH  
 SKALA ORYGINALNA 1:500 / ZMNIEJSZENIE 1:1000  
 GMINA : STARA BIAŁA  
 MIEJSCOWOŚĆ: WYSZYNA / MAŃKOWO

P.1419.2015.759

Za zgodność z oryginałem  
 PRYWATNA PRACOWNIA PROJEKTOWA  
 SIECI I INSTALACJI SANITARNYCH  
 S.A. ul. Trajalska 10, 20-030 Lublin

na stronie	brak
------------	------

Omówienie i informacja o słabych punktach  
 projektu w projekcie wpływ na  
 bezpieczeństwo granic dział nieruchomości  
 w granicach projektowanej inwestycji

Omówienie i informacja o słabych punktach  
 projektu, który nie jest ujęty w  
 w treści aktu o budowie granic i bieżących

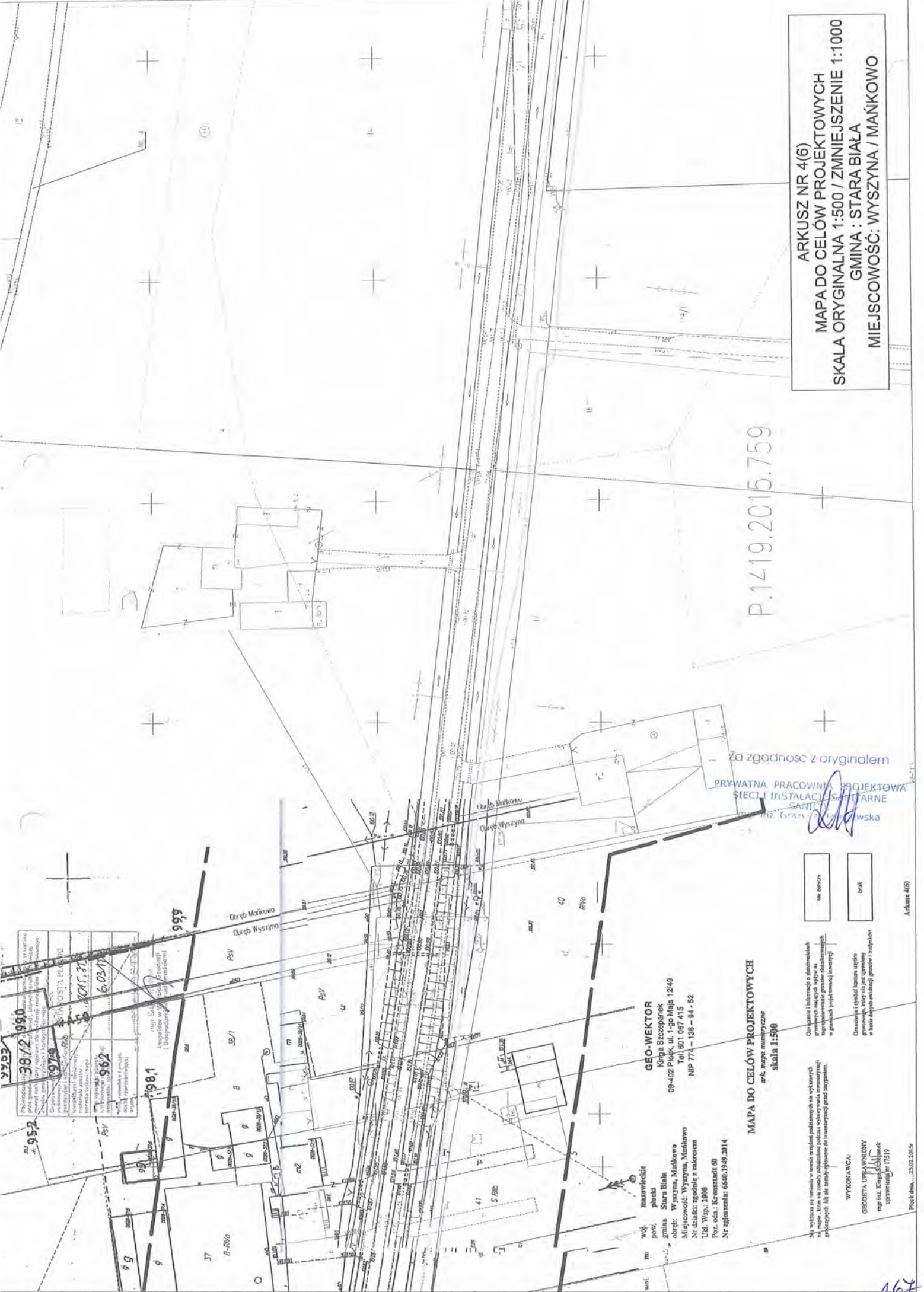
WYKONAWCA  
 GOSDZIEŃ UTRZYMANIA  
 mgr inż. Krzysztof Gosiński  
 uprawnień nr 17319

MAPA DO CELÓW PROJEKTOWYCH  
 art. 186 § 1 pkt 2 ustawy z dnia 27.07.2002 r.  
 skala 1:500

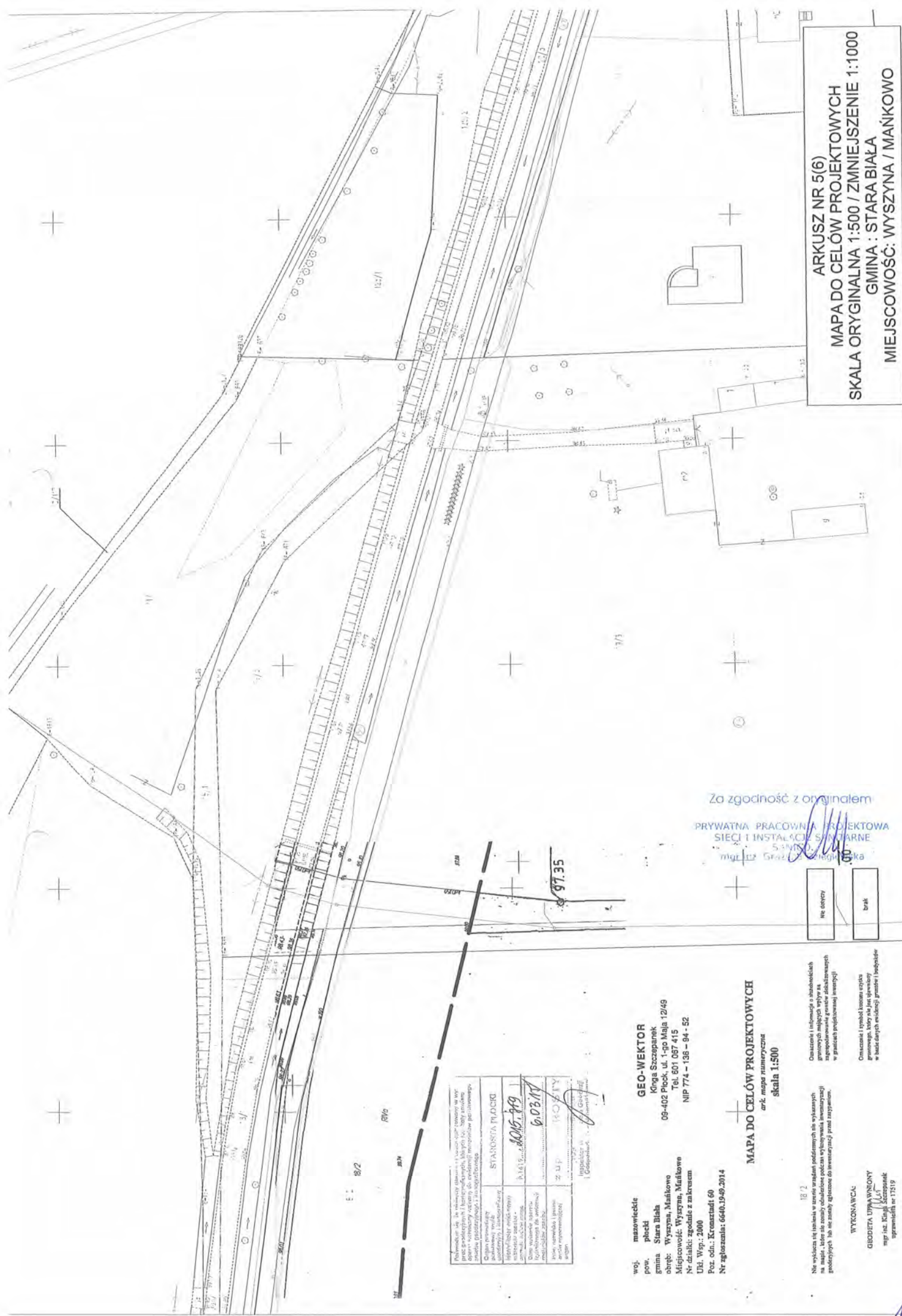
**GEO-WEKTOR**  
 Kłopia Szczepanek  
 09-402 Piętki, ul. 1-go Maja 12/49  
 Tel. 601 087 415  
 NIP 774 - 136 - 94 - 52

woj. mazowiecki  
 pow. pabica  
 gmina Stara Biała  
 obszar: Wyszyna, Mańkowo  
 Miejscowości: Wyszyna, Mańkowo  
 Nr działki: zgodzić z zakresem  
 UR. Wp. 2000  
 Pro. odn.: Krajeznast 60  
 Nr zgłoszenia: 6640.1949.2014

952  
 981  
 979  
 990  
 999







ARKUSZ NR 5(6)  
 MAPA DO CEŁÓW PROJEKTOWYCH  
 SKALA ORYGINALNA 1:500 / ZMNIEJSZENIE 1:1000  
 GMINA : STARA BIAŁA  
 MIEJSCOWOŚĆ: WYSZYNA / MAŃKOWO

Za zgodność z oryginałem  
 PRYWATNA PRACOWNIA PROJEKTOWA  
 SIECI I INSTALACJI SANITARNE  
 S.A. WYDZIAŁ  
 mgr inż. Grzegorz Szelegiński

NR DOKRY	Brak
----------	------

A-Rzecz 5(6)

Stanowisko Techniczne Wzrost: 180 cm Ciężar ciała: 75 kg Data: 2015.09.19 Podpis: [Podpis] Znak: ROŚTY	
Wykaz zmian: 1. Zmiana projektu... 2. Zmiana projektu... 3. Zmiana projektu... 4. Zmiana projektu... 5. Zmiana projektu... 6. Zmiana projektu... 7. Zmiana projektu... 8. Zmiana projektu... 9. Zmiana projektu... 10. Zmiana projektu... 11. Zmiana projektu... 12. Zmiana projektu... 13. Zmiana projektu... 14. Zmiana projektu... 15. Zmiana projektu... 16. Zmiana projektu... 17. Zmiana projektu... 18. Zmiana projektu... 19. Zmiana projektu... 20. Zmiana projektu... 21. Zmiana projektu... 22. Zmiana projektu... 23. Zmiana projektu... 24. Zmiana projektu... 25. Zmiana projektu... 26. Zmiana projektu... 27. Zmiana projektu... 28. Zmiana projektu... 29. Zmiana projektu... 30. Zmiana projektu... 31. Zmiana projektu... 32. Zmiana projektu... 33. Zmiana projektu... 34. Zmiana projektu... 35. Zmiana projektu... 36. Zmiana projektu... 37. Zmiana projektu... 38. Zmiana projektu... 39. Zmiana projektu... 40. Zmiana projektu... 41. Zmiana projektu... 42. Zmiana projektu... 43. Zmiana projektu... 44. Zmiana projektu... 45. Zmiana projektu... 46. Zmiana projektu... 47. Zmiana projektu... 48. Zmiana projektu... 49. Zmiana projektu... 50. Zmiana projektu... 51. Zmiana projektu... 52. Zmiana projektu... 53. Zmiana projektu... 54. Zmiana projektu... 55. Zmiana projektu... 56. Zmiana projektu... 57. Zmiana projektu... 58. Zmiana projektu... 59. Zmiana projektu... 60. Zmiana projektu... 61. Zmiana projektu... 62. Zmiana projektu... 63. Zmiana projektu... 64. Zmiana projektu... 65. Zmiana projektu... 66. Zmiana projektu... 67. Zmiana projektu... 68. Zmiana projektu... 69. Zmiana projektu... 70. Zmiana projektu... 71. Zmiana projektu... 72. Zmiana projektu... 73. Zmiana projektu... 74. Zmiana projektu... 75. Zmiana projektu... 76. Zmiana projektu... 77. Zmiana projektu... 78. Zmiana projektu... 79. Zmiana projektu... 80. Zmiana projektu... 81. Zmiana projektu... 82. Zmiana projektu... 83. Zmiana projektu... 84. Zmiana projektu... 85. Zmiana projektu... 86. Zmiana projektu... 87. Zmiana projektu... 88. Zmiana projektu... 89. Zmiana projektu... 90. Zmiana projektu... 91. Zmiana projektu... 92. Zmiana projektu... 93. Zmiana projektu... 94. Zmiana projektu... 95. Zmiana projektu... 96. Zmiana projektu... 97. Zmiana projektu... 98. Zmiana projektu... 99. Zmiana projektu... 100. Zmiana projektu...	

woj. mazowieckie  
 pow. płocki  
 gmina Stara Biała  
 obszar: Wyszyńska, Mańkowo  
 Miejscowości: Wyszyńska, Mańkowo  
 Nr działki: zgodnie z zakresem  
 Urł. Wap.: 2000  
 Poz. odb.: Krzeszowski 60  
 Nr zgłoszenia: 0640.19.49.2014

MAPA DO CEŁÓW PROJEKTOWYCH  
 ark. mapa numeryczna  
 skala 1:500

18/2  
 WYKONAWCA:  
 GŁÓWNY DZIAŁAWY  
 mgr inż. Krzysztof Szelegiński  
 uprawnień nr 11519  
 Płock dn. 23.02.2015r.

168

woj. mazowieckie  
pow. płocki  
gmina Stara Biała  
obręb: Wyszyna, Mańkowo  
Miejscowość: Wyszyna, Mańkowo  
Nr działki: zgodnie z zakresem  
Ukl. Wsp.: 2000  
Poz. odn.: Kronszląd 60  
Nr zgłoszenia: 6640.1949.2014

**GEO-WEKTOR**  
Kinga Szczepanek  
09-402 Plock, ul. 1-go Maja 12/49  
Tel. 601 067 415  
NIP 774 - 136 - 94 - 52

**MAPA DO CELÓW PROJEKTOWYCH**  
ark. mapa numeryczna  
skala 1:500

Nie wykazują się istnieniem w terenie urządzeń paleniskowych nie wykazanych na mapie, które nie zostały odnotowane podczas wykonania inwentaryzacji gódoterycznej, hab nie zostały zgłoszone do inwentaryzacji przed uzyskaniem.

Omieszczenie i informacje o stażach biologicznych gruntowych w odniesieniu do wyznaczonego obszaru w granicach projektowanej inwestycji

Nie dotyczy

**WYKONAWCA:**

**GEODETA UPRAWNIONY**  
mgr inż. Kinga Szczepanek  
uprawnienia nr 17519

Omieszczenie i symbol kopium wykaza gruntowego, który nie jest opiewany w bazie danych geodezyjnych i budynków

brak

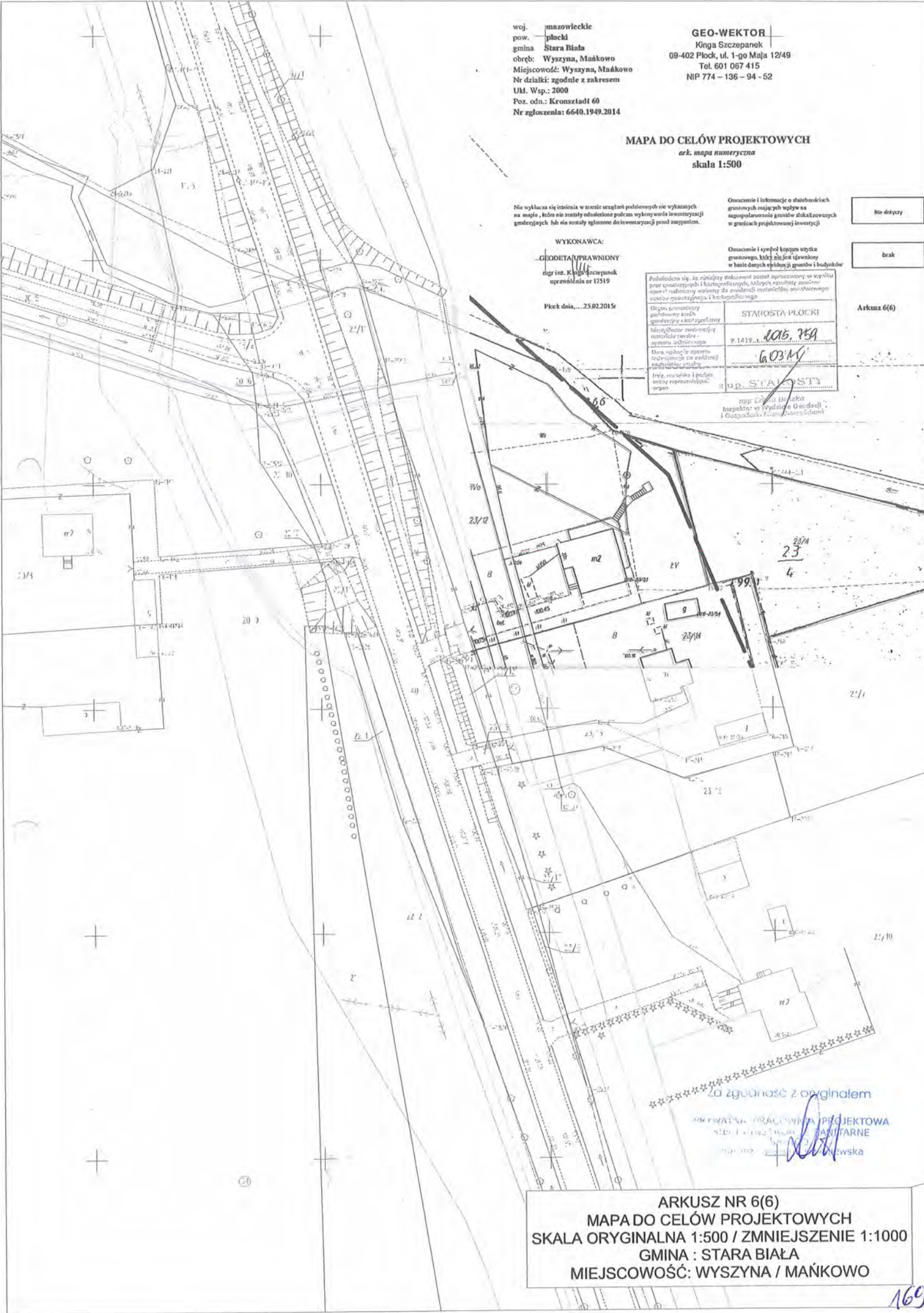
Plock dnia... 25.02.2015r

Polecamo się, że niniejszy dokument został sporządzony w wyniku prac geodezyjnych i kartograficznych, których rezultatem jest wykaz gódoteryczny i budynków, który jest zgodny z danymi geodezyjnymi i kartograficznymi.

Arkusz 6(6)

Staryosta Płocki	STARYOSTA PŁOCKI
P. 1419. 6015 759	P. 1419. 6015 759
6.03.14	6.03.14
mgr inż. Kinga Szczepanek	mgr inż. Kinga Szczepanek

mgr inż. Kinga Szczepanek  
Inspektor w Wydziale Geodezji  
i Gospodarki Miejscowymi



Za zgodność z oryginałem

OPRACOWAŁA: KATARZYNA PROJEKTOWA  
SŁOJAN  
KATARZYNA SŁOJAN  
KATARZYNA SŁOJAN  
KATARZYNA SŁOJAN

**ARKUSZ NR 6(6)**  
**MAPA DO CELÓW PROJEKTOWYCH**  
**SKALA ORYGINALNA 1:500 / ZMNIEJSZENIE 1:1000**  
**GMINA : STARA BIAŁA**  
**MIEJSCOWOŚĆ: WYSZYNA / MAŃKOWO**