

STAROSTA PŁOCKI  
ZESPÓŁ UZGADNIANIA DOKUMENTACJI PROJEKTOWEJ

Na podstawie art. 28 ust. 1 ustawy z dnia 17 maja 1989r. - Prawo geodezyjne i kartograficzne (Dz. U. z 2000r. Nr 100, poz. 1086 i Nr 120, poz. 1268) uzgodniono usytuowanie projektowanych sieci uzbrojenia terenu  
W szczególności usytuowanie sieci uzbrojenia terenu  
Uzgodnione usytuowanie sieci uzbrojenia terenu podlega wytyczeniu i geodezyjnej inwentaryzacji powykonywanej przez jednostki uprawnione do wykonywania prac geodezyjnych.  
W razie niezdolności realizacji sieci uzbrojenia terenu z załączonym projektem inwestor zobowiązany jest przedłożyć mapę z brzojkami pomiarów powykonywaną w tym samym terminie, w którym uprawnione do wykonywania prac geodezyjnych.  
Uzgodnione usytuowanie projektowanych sieci uzbrojenia terenu zachowuje ważność przez okres 3 lat od dnia wydania opinii w sprawie uzgodnienia usytuowania projektowanych sieci uzbrojenia terenu. Uzgodnienie traci ważność w przypadku, o którym mowa w § 13 rozporządzenia Komisji Europejskiej Regionalnego Budownictwa z dnia 2 kwietnia 2001r. w sprawie geodezyjnej ewidencji sieci uzbrojenia terenu oraz zespół uzgadniania dokumentacji projektowej (Dz. U. z 2001r. Nr 455).

Opinia - 11.11.2008  
Płock 17.12.2008  
z up. STAROSTY  
Przewodniczący  
mgr inż. Edward Jędrzejewski  
PREWIDNIACZY  
DOKUMENTALNA PRACOWNIA

*W przedmie Petrol 200  
W miejscu skrzyżowania przepływu rowu do kanału  
stanie istniejąca kanalizacja wraz z ARROT  
i przed zasypaniem rowu przycięć do kolektor*

PROJEKTANT  
Kazimierz Starostowski  
telekomunikacji  
Nr 0364/977U  
05.01.2009

OZNACZENIA  
• lokalizacja kanalizacji sanitarnej  
• zgodnie z pr ks 716/04  
- aktualizacja  
119  
7  
OPRACOWAŁA  
mgr inż. Grażyna Dziągiewska

*Uzgodniono  
Wzajemne skrzyżowanie z istniejącą  
tablicą telefonijną prowadzącą TP.  
Wykonalo również pod nową trasą  
płynące wzdłuż ulicy z ulicy i na rowu  
nie dotychczasowego typu rowu  
złoczyć do kolektora*

TELEKOMUNIKACJA POLSKA S.A.  
Pion Technicznej Obsługi Klienta  
Rozwój i Gospodarka Zasobami  
Sektora Zarządzania Zasobami Fizycznymi Sieci  
ul. Pilsudskiego 11, 26-600 Radom  
10 11 25

Obreń: Mańkowo  
Gmina: Stara Biała  
Powiat: Plocki  
Woj.: mazowieckie

Usługi Geodezyjne i Informatyczne  
GEO - WEKTOR  
mgr inż. Kinga Szczepanek  
09-402 Plock ul. Kolegiarna 30 m 41  
tel. 0241 268-24-03; 0601 067415  
NIP 174-136-94-52

Mapa do celów projektowych

Wykonana metodą powiększenia kserograficznego  
z arkusza mapy zasadniczej 251.444.181

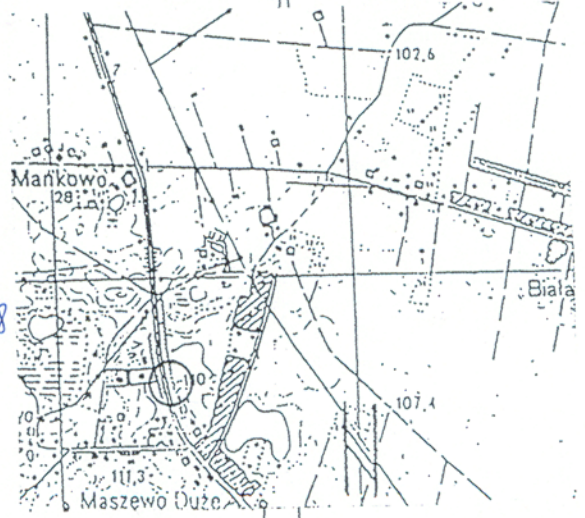
W skali 1:500

Nie wyklucza się istnienia urządzeń podziemnych  
nie pokazanych na mapie, które nie zostały odnalezione  
podczas wykonywania inwentaryzacji geodezyjnych lub  
które nie zostały zgłoszone do inwentaryzacji przed  
zasypaniem.

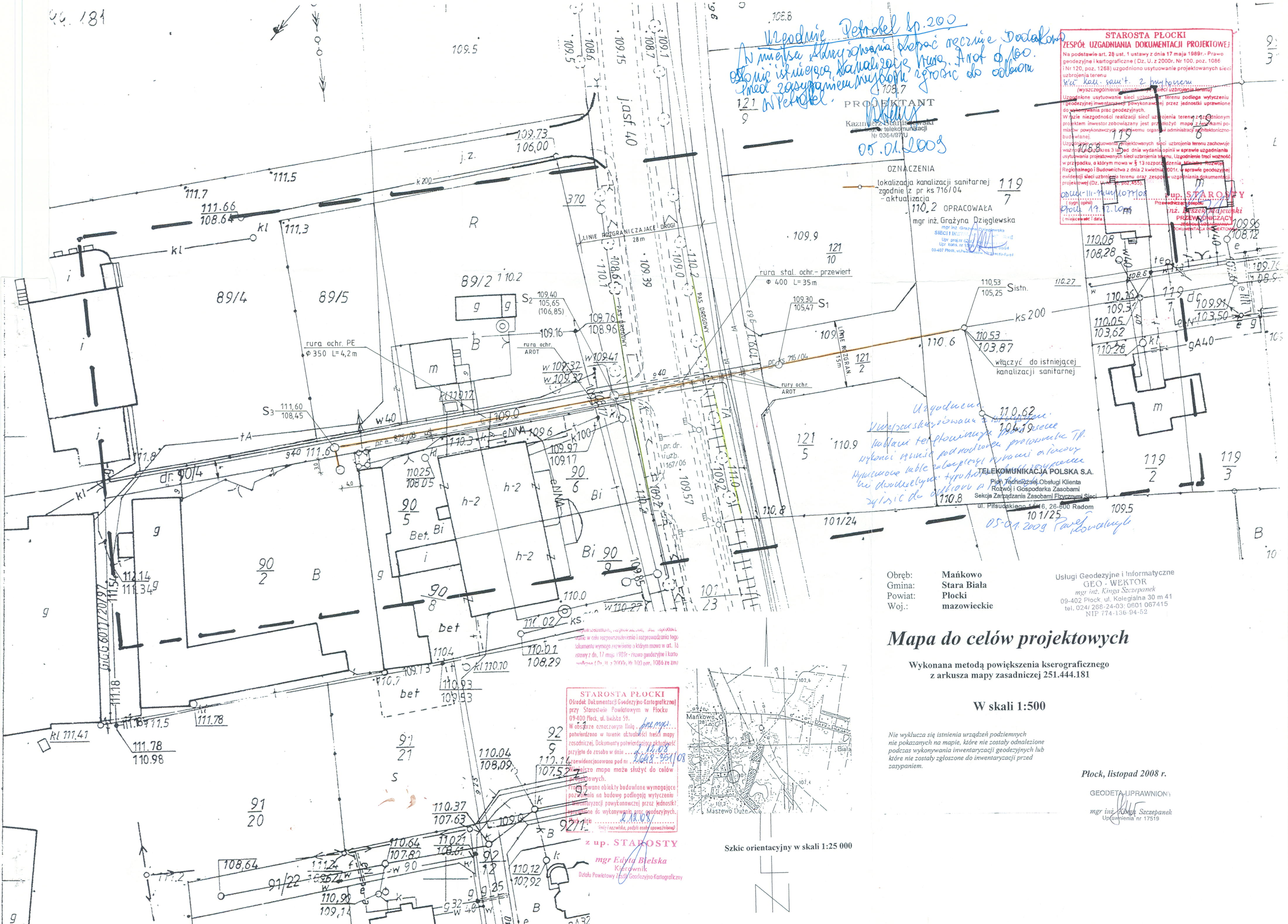
Plock, listopad 2008 r.  
GEODETA UPRAWNIONY  
mgr inż. Kinga Szczepanek  
Upoważnienie nr 17519

STAROSTA PŁOCKI  
Ośrodek Dokumentacji Geodezyjno-Kartograficznej  
przy Starostwie Powiatowym w Plocku  
09-400 Plock, ul. Bułki 59.  
W obszarze oznaczonym linią...  
potwierdzona w terenie aktualność treści mapy  
zasadniczej. Dokumenty potwierdzające aktualność  
przyjęto do zasobu w dniu...  
Mapa służyć może do celów  
projektowych.  
Projektowane obiekty budowlane wymagające  
pozwolenia na budowę podlegają wytyczeniu  
inwentaryzacji powykonywanej przez jednostki  
uprawnione do wykonywania prac geodezyjnych.  
Tępi i nazwisko, podpiśnięcie i podpis

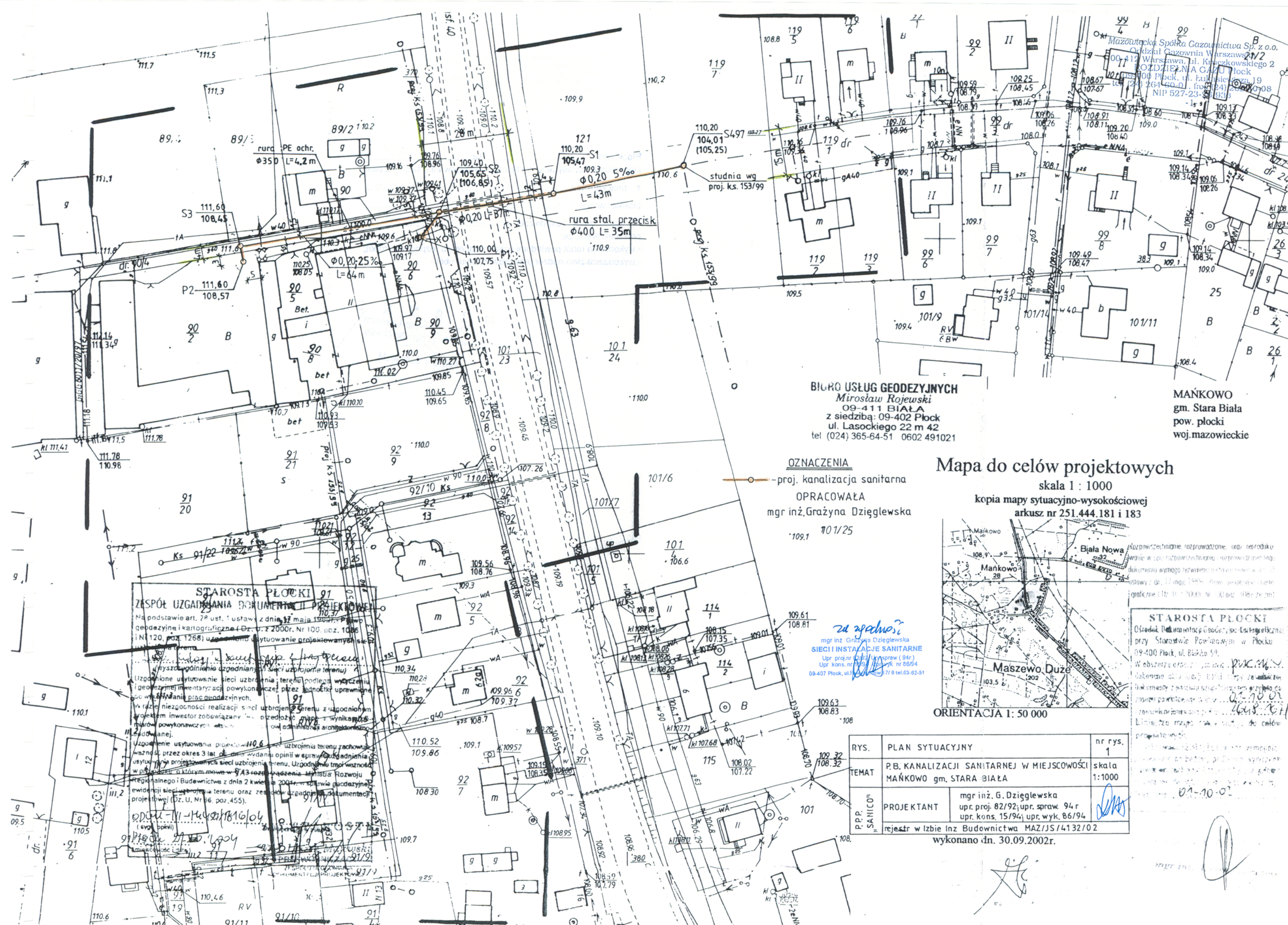
z up. STAROSTY  
mgr Edyta Bielska  
Kierownik  
Działu Powiatowej Ewidencji Geodezyjno-Kartograficznej



Szkic orientacyjny w skali 1:25 000







**BİRO USŁUG GEODEZYJNYCH**  
 Mirosław Rojewski  
 09-411 BIAŁA  
 z siedzibą: 09-402 Płock  
 ul. Lasockiego 22 m 42  
 tel (024) 365-64-51 0602 491021

**MAŃKOWO**  
 gm. Stara Biała  
 pow. płocki  
 woj. mazowieckie

**OZNACZENIA**

- proj. kanalizacja sanitarna
- OPRACOWAŁA
- mgr inż. Grażyna Dzieglewska

**Mapa do celów projektowych**

skala 1 : 1000  
 kopia mapy sytuacyjno-wysokościowej  
 arkusz nr 251.444.181 i 183



ORIENTACJA 1: 50 000

rozporządzenie rozprawdzenie, oraz reprodukcji  
 wanie w celu rozpowszechniania i rozpowszechniania tego  
 dokumentu wyjątkowo za wyjątkiem w art. 17  
 ustawy z dn. 17 maja 1984 r. Prawa o urzędowym  
 graficzne (Dz. U. 1984 r. Nr 100, poz. 200)

**STAROSTA PŁOCKI**  
 Ośrodek Dokumentacji Geodezyjno-Kartograficznej  
 przy Starostwie Powiatowym w Płocku  
 09-400 Płock, ul. Białka 59.  
 W obszarze opracowania: *pac.m.v.*  
 dokonano aktualizacji i zmiany ze zmianami  
 dokumenty z wyjątkiem zmian w projekcie  
 zasobni powiatowej i inż. *01-10-02*  
 z uwzględnieniem zmian w projekcie  
 Błędnie: mapa nr 1:1000 do celów  
 projektowych.

*za zgodności*  
 mgr inż. Grażyna Dzieglewska  
**SIECI INSTALACJE SANITARNE**  
 Upr. proj. 82/92; upr. spraw. 94 r.  
 Upr. kons. nr 15/94; upr. wyk. nr 86/94  
 09-407 Płock, ul. Lasockiego 22 m 42 tel. 63-62-51

**STAROSTA PŁOCKI 91**  
**ZESPÓŁ UZGADNIANIA DOKUMENTACJI PROJEKTOWEJ**  
 Na podstawie art. 28 ust. 1 ustawy z dnia 17 maja 1984 r. Prawo  
 geodezyjne i kartograficzne (Dz. U. z 2000r. Nr 100, poz. 1006  
 i Nr 120, poz. 1268) uzgodniono użytkowanie projektowanych sieci  
 uzbrojenia terenu.  
 (uzgodnienie uzgodnienia sieci uzbrojenia terenu)  
 Uzgodnione użytkowanie sieci uzbrojenia terenu podlega wyrażeniu  
 i geodezyjnej inwentaryzacji powykonawczej przez jednostki uprawnione  
 do wykonywania prac geodezyjnych.  
 W razie niezgodności realizacji sieci uzbrojenia terenu z uzgodnionym  
 projektem inwestor zobowiązany jest przedłożyć mapę z wynikami  
 pomiarów powykonawczych wraz z oświadczeniem architektonicznym  
 i uzgodnieniem.  
 Uzgodnienie użytkowania projektu 110.6 sieci uzbrojenia terenu zachowuje  
 ważność przez okres 3 lat od dnia wydania opinii w sprawie uzgodnienia  
 użytkowania projektowanej sieci uzbrojenia terenu. Uzgodnienie traci ważność  
 w przypadku zmiany w 543-rodz. uzgodnienia Ministerstwa Rozwoju  
 Regionalnego i Budownictwa z dnia 2 kwietnia 2004 r. w sprawie geodezyjnej  
 ewidencji sieci uzbrojenia terenu oraz zesłań uzgodnienia dokumentacji  
 projektowej (Dz. U. Nr 36, poz. 455).  
 (opini) *01-10-02*  
 91/10/04  
 91/10/04  
 91/10/04

RYS.	PLAN SYTUACYJNY	nr rys.	1
TEMAT	P.B. KANALIZACJI SANITARNEJ W MIEJSCOWOŚCI MAŃKOWO gm. STARA BIAŁA	skala	1:1000
P.P.P.	PROJEKTANT	mgr inż. G. Dzieglewska upr. proj. 82/92; upr. spraw. 94 r upr. kons. 15/94; upr. wyk. 86/94	<i>[Signature]</i>
	rejestr w Izbie Inż. Budownictwa MAZ/JS/14132/02		
	wykonano dn. 30.09.2002r.		

*[Signature]*



Mazowiecka Spółka Gazownictwa Sp. z o.o.  
Oddział Gazownia Warszawska  
00-412 Warszawa, ul. Kruczkowskiego 2  
ROZDZIELNIA GAZU Płock  
09-400 Płock, ul. Łukasiewicza 19  
tel. (24) 264-60-01, fax: (24) 262-40-08  
NIP 527-23-26-936

-1-

Płock, dn. 26.11.2006 Nr 349/2006  
Uzgodniono rozwiązanie techniczne skrzyżowania sieci gazowej  
z projektowaną: kanalizacją sanitarną  
zlokalizowaną: w Maribacisz  
na sekcji mapy zasadniczej nr: 181; 183  
pod warunkiem, że:

- wykonawca robót powiadomi uzgadniającego o rozpoczęciu robót,
- ~~wykonawca zleci nadzór przy prowadzeniu robót.~~

**M I S T R Z**  
d/s sieci gazowej i nadzoru  
w Rozdzielni Gazu w Płocku  
*[Signature]*  
**Andrzej Sułkowski**