

Gostynin, dn. 01.06.2004r.

WR.1/K-4/2211/57-836/04

DECYZJA

Na podstawie art. 39, ust. 3, ust. 4 i ust. 5 ustawy z dn. 21 marca 1985r. o drogach publicznych (tekst jedn. Dz. U. z 2000r. Nr 71, poz. 838 z póź. zm.) i art. 104 ustawy z dn. 14 czerwca 1960r. – Kodeks Postępowania Administracyjnego (tekst jedn. Dz. U. z 2000r. Nr 98, poz. 1071) oraz §1 Uchwały Nr 897/111/2000 Zarządu Województwa Mazowieckiego z dn. 15.11.2000r. w sprawie udzielania upoważnień po rozpatrzeniu sprawy z wniosku z dnia 20.05.2004r. (data wpływu 28.05.2004r.) złożonego przez:

**"SANICO" Prywatną Pracownię Projektową
Sieci I Instalacji Sanitarnych
09-407 Płock
ul. Powstańców Styczniowych 17/8**

**działająca z upoważnienia Inwestora Urzędu Gminy Stara Biała
09-411 Biała
pow. płocki**

w sprawie zezwolenia na lokalizację projektowanej sieci kanalizacji sanitarnej /przejście pod drogą/ w pasie drogowym drogi wojewódzkiej nr „559” Gr. woj. - Brudzeń Duży – Sikórz - Płock w m. Mańkowo, gm. Stara Biała

Zezwalam na umieszczenie sieci kanalizacji sanitarnej /przejście pod drogą metodą przewiertu/ w pasie drogowym drogi wojewódzkiej nr „559” Gr. woj. - Brudzeń Duży – Sikórz - Płock zaliczonej do klasy G, działka nr ewid. 40, w m. Mańkowo, gm. Stara Biała wg lokalizacji pokazanej w projekcie sieci wodociągowej /mapa do celów projektowych/, załączonym do akt sprawy, z udostępnieniem niezbędnej szerokości pasa drogowego do wykonania robót objętych projektem przy zachowaniu następujących warunków:

- przejście pod w/w drogą wykonać metodą przewiertu w rurze ochronnej długości odpowiadającej szerokości pasa drogowego,
- komory robocze winny być usytuowane poza pasem drogowym.

UZASADNIENIE

Stosownie do art. 107 §4 KPA odstąpiono od uzasadnienia niniejszej decyzji, ponieważ uwzględnia ona w całości żądania strony

POUCZENIE

Od niniejszej decyzji służy odwołanie do Samorządowego Kolegium Odwoławczego w Warszawie ul. Senatorska 35, 00-099 Warszawa, za moim pośrednictwem w terminie 14 dni od daty jej doręczenia.

Zgodnie z art. 40 cytowanej ustawy o drogach publicznych zezwolenie na prowadzenie robót w pasie drogowym zostanie wydane po złożeniu wniosku w tutejszym Rejonie, załączając decyzję o pozwoleniu na budowę oraz zatwierdzony w Urzędzie Marszałkowskim Województwa Mazowieckiego w Warszawie projekt organizacji ruchu na czas prowadzenia robót.

Rejon Drogowy zezwala na wykonywanie w/w robót w pasie drogowym w okresie od dnia 15 marca do dnia 31 października.

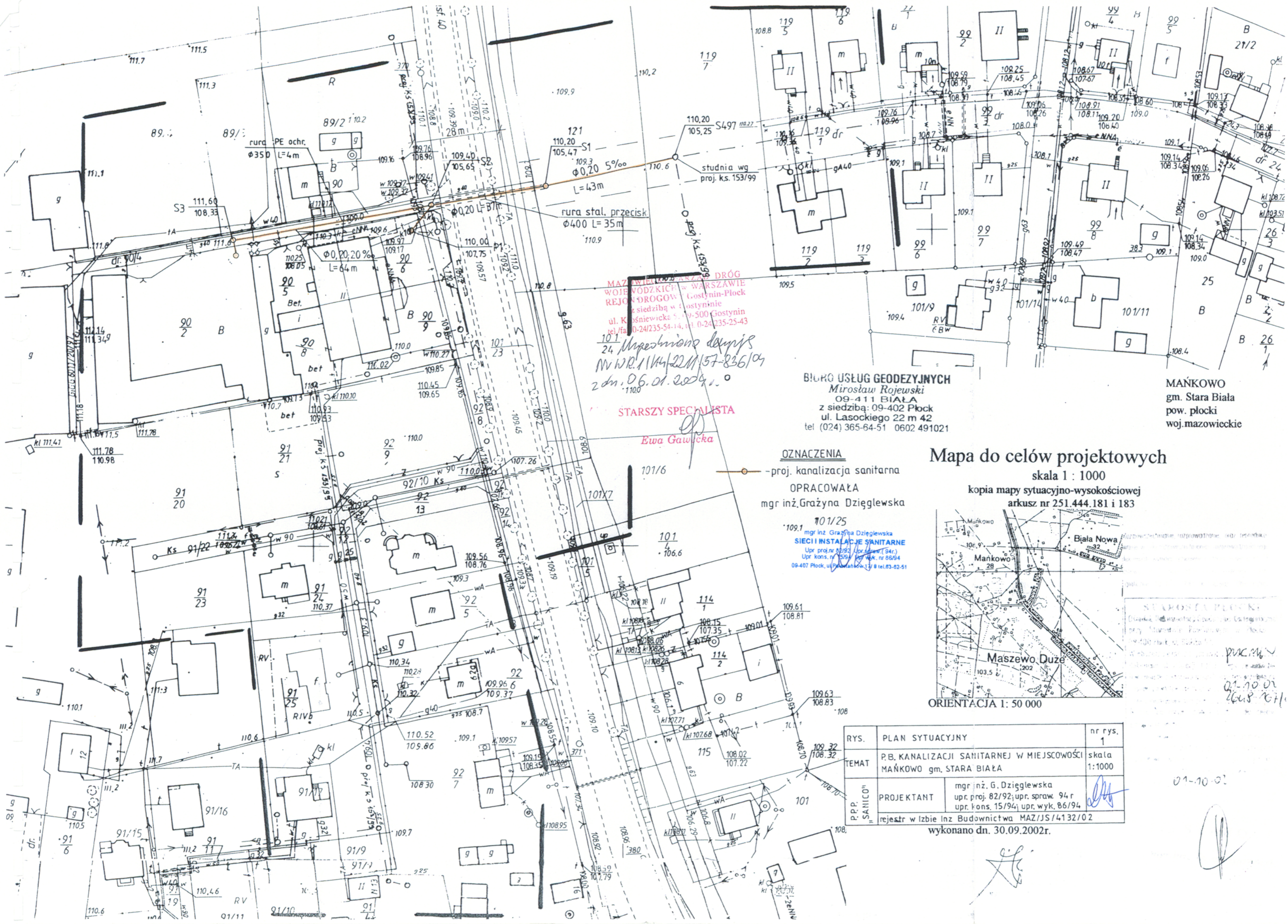


Z up. Marszałka
Województwa Mazowieckiego

inż. Mirosław Kaczmarek
DYREKTOR REJONU

OTRZYMUJA:

1. SANICO Prywatna Pracownia Projektowa
Sieci i Instalacje Sanitarne
09-407 Płock
ul. Powstańców Styczniowych 17/8
2. Urząd Gminy Stara Biała
09-411 Biała
pow. Płocki
3. a/a



MAZOWIECKI SZKOLENIA DROG
 WOJEWÓDZKICH W WARSZAWIE
 REJON DROGOWY Gostynin-Plock
 z siedzibą w Gostyninie
 ul. Koszowiecka 5, 09-500 Gostynin
 tel./fax 0-24/235-54-14, tel. 0-24/235-25-43
 24 Muzeskińska dzięciła
 Nr RP. 11/4/22/157-836/04
 2 dn. 06.01.2004 r.

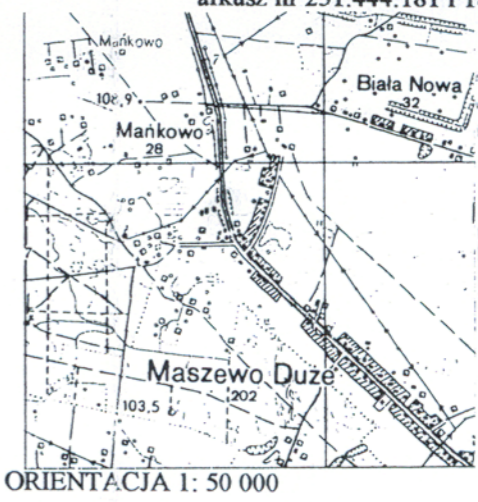
STARSZY SPECJALISTA
 Ewa Gawlińska

BIURO USŁUG GEODEZYJNYCH
 Mirosław Rojewski
 09-411 BIAŁA
 z siedzibą: 09-402 Plock
 ul. Lasockiego 22 m 42
 tel (024) 365-64-51 0602 491021

MAŃKOWO
 gm. Stara Biała
 pow. płocki
 woj. mazowieckie

OZNACZENIA
 -proj. kanalizacja sanitarna
 OPRACOWAŁA
 mgr inż. Grażyna Dzięglewska
 101/25
 mgr inż. Grażyna Dzięglewska
SIECI INSTALACJE SANITARNE
 Upr. proj. nr 82/92, Upr. spraw. (94r.)
 Upr. kons. nr 15/94, Upr. wyk. nr 86/94
 09-407 Plock, ul. Pałanowski 11/8 tel. 83-82-51

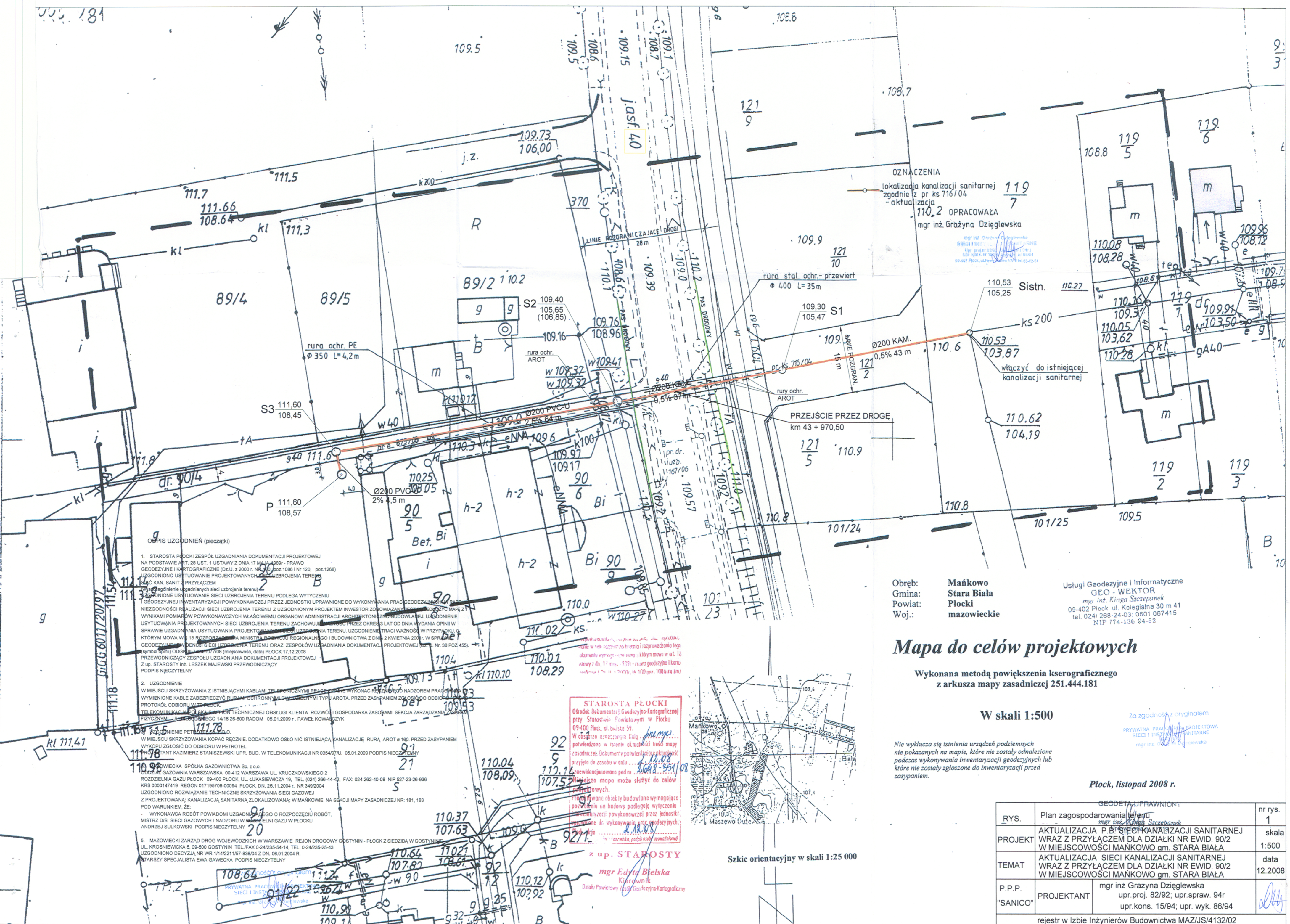
Mapa do celów projektowych
 skala 1 : 1000
 kopia mapy sytuacyjno-wysokościowej
 arkusz nr 251.444.181 i 183



RYS.	PLAN SYTUACYJNY	nr rys. 1
TEMAT	P.B. KANALIZACJI SANITARNEJ W MIEJSCOWOŚCI MAŃKOWO gm. STARA BIAŁA	skala 1:1000
P.P.P. "SANICO"	mgr inż. G. Dzięglewska upr. proj. 82/92; upr. spraw. 94 r upr. kons. 15/94; upr. wyk. 86/94 rejestr w Izbie Inż. Budownictwa MAZ/JS/4132/02	
wykonano dn. 30.09.2002r.		

STARSZY SPECJALISTA
 Ewa Gawlińska
 01-10-02
 26.08.2004

181



OZNACZENIA
 lokalizacja kanalizacji sanitarnej 119
 zgodnie z pr. ks 716/04
 -aktualizacja
 110.2 OPRACOWAŁA
 mgr inż. Grażyna Dziegłewska

mgr inż. Grażyna Dziegłewska
 SIECI I INSTRUMENTACJA SANITARNA
 ul. Krosnińska 5, 09-500 GOSTYŃ
 tel. 0242 268-24-03; 0601 067415
 NIP 774-136 94-52

Obręb: Mańkowo
 Gmina: Stara Biała
 Powiat: Plocki
 Woj.: mazowieckie

Usługi Geodezyjne i Informatyczne
 GEO - WEKTOR
 mgr inż. Kinga Szczepanek
 09-402 Plock ul. Kolegialna 30 m 41
 tel. 024/ 268-24-03; 0601 067415
 NIP 774-136 94-52

Mapa do celów projektowych

Wykonana metodą powiększenia kserograficznego z arkusza mapy zasadniczej 251.444.181

W skali 1:500

Za zgodność z oryginałem
 PRYWATNA PRAKTYKA INŻYNIERSKA
 SIECI I INSTRUMENTACJA SANITARNA
 mgr inż. Kinga Szczepanek

Nie wyklucza się istnienia urządzeń podziemnych nie pokazanych na mapie, które nie zostały odnalezione podczas wykonywania inwentaryzacji geodezyjnych lub które nie zostały zgłoszone do inwentaryzacji przed zasypaniem.

Plock, listopad 2008 r.

OBPIS UZGODNIENI (pieczętki)

- STAROSTA PŁOCKI ZESPÓŁ UZGADNIANIA DOKUMENTACJI PROJEKTOWEJ NA PODSTAWIE ART. 28 UST. 1 USTAWY Z DNIA 17 MAJA 1989r - PRAWO GEODEZYJNE I KARTOGRAFICZNE (Dz.U. z 2000 r. Nr 30, poz. 1086 i Nr 120, poz. 1268) UZGODNIŁO USTYTUOWANIE PROJEKTOWANYCH SIECI UZBROJENIA TERENU W MIEJSCU SKRZYŻOWANIA SIECI UZBROJENIA TERENU...
 PRZEWODNICZĄCY ZESPÓŁU UZGADNIANIA DOKUMENTACJI PROJEKTOWEJ Z up. STAROSTY inż. LESZEK MAJEWSKI PRZEWODNICZĄCY PODPIS NIJCZYTELNY
- UZGODNIENIE W MIEJSCU SKRZYŻOWANIA Z ISTNIEJĄCYMI KABLAMI TELEFONICZNYMI...
 PRZEWODNICZĄCY ZESPÓŁU UZGADNIANIA DOKUMENTACJI PROJEKTOWEJ Z up. STAROSTY inż. LESZEK MAJEWSKI PRZEWODNICZĄCY PODPIS NIJCZYTELNY
- MAZOWIECKI ZARZĄD DRÓG WOJEWÓDZKICH W WARSZAWIE REJON DROGOWY GOSTYŃ - PŁOCK Z SIEDZIBĄ W GOSTYŃNIE...
 STARZY SPECJALISTA EWA GAWECKA PODPIS NIJCZYTELNY

STAROSTA PŁOCKI
 Ośrodek Dokumentacji Geodezyjno-Kartograficznej przy Starostwie Powiatowym w Plocku 09-400 Plock, ul. białe 59.
 W obszarze oznaczonym linią... potwierdzono w terenie aktualność treści mapy zasadniczej. Dokumenty potwierdzające aktualność przyjęte do zasobu w dniu...
 W niniejszej mapie może służyć do celów projektowych.
 mgr Edyta Bielska
 Kierownik
 Działu Powiatowy 4659 Geodezyjno-Kartograficzny
 z up. STAROSTY



Szkic orientacyjny w skali 1:25 000

GEODETA UPRAWNIONY		nr rys.
RYS.	Plan zagospodarowania terenu	1
PROJEKT	AKTUALIZACJA P.B. SIECI KANALIZACJI SANITARNEJ WRZĄZ Z PRZYŁĄCZEM DLA DZIAŁKI NR EWID. 90/2 W MIEJSCOWOŚCI MAŃKOWO gm. STARA BIAŁA	skala 1:500
TEMAT	AKTUALIZACJA SIECI KANALIZACJI SANITARNEJ WRZĄZ Z PRZYŁĄCZEM DLA DZIAŁKI NR EWID. 90/2 W MIEJSCOWOŚCI MAŃKOWO gm. STARA BIAŁA	data 12.2008
P.P.P. "SANICO"	PROJEKTANT mgr inż. Grażyna Dziegłewska upr.proj. 82/92; upr.spraw. 94r upr.kons. 15/94; upr. wyk. 86/94	
rejestr w Izbie Inżynierów Budownictwa MAZ/JS/4132/02		