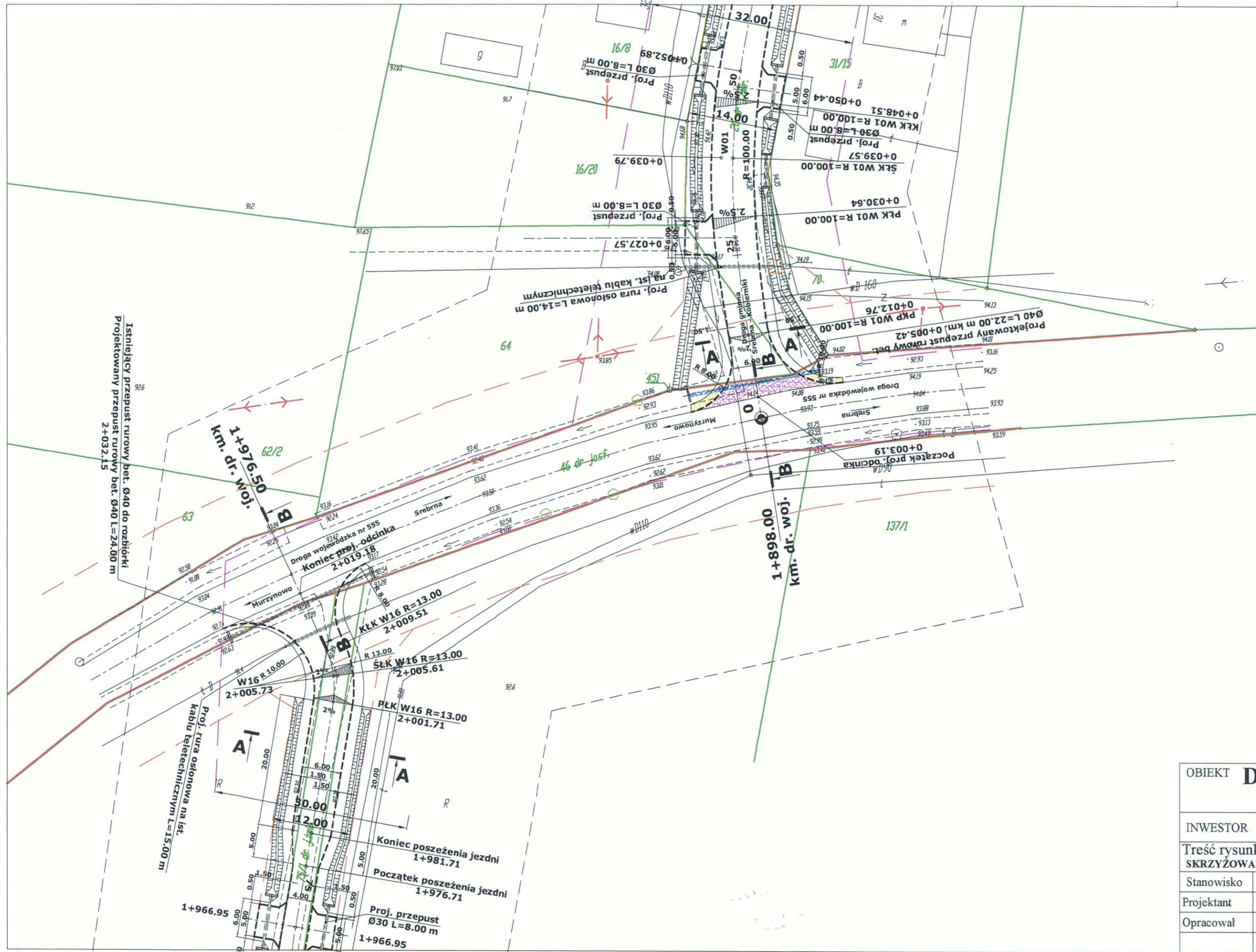
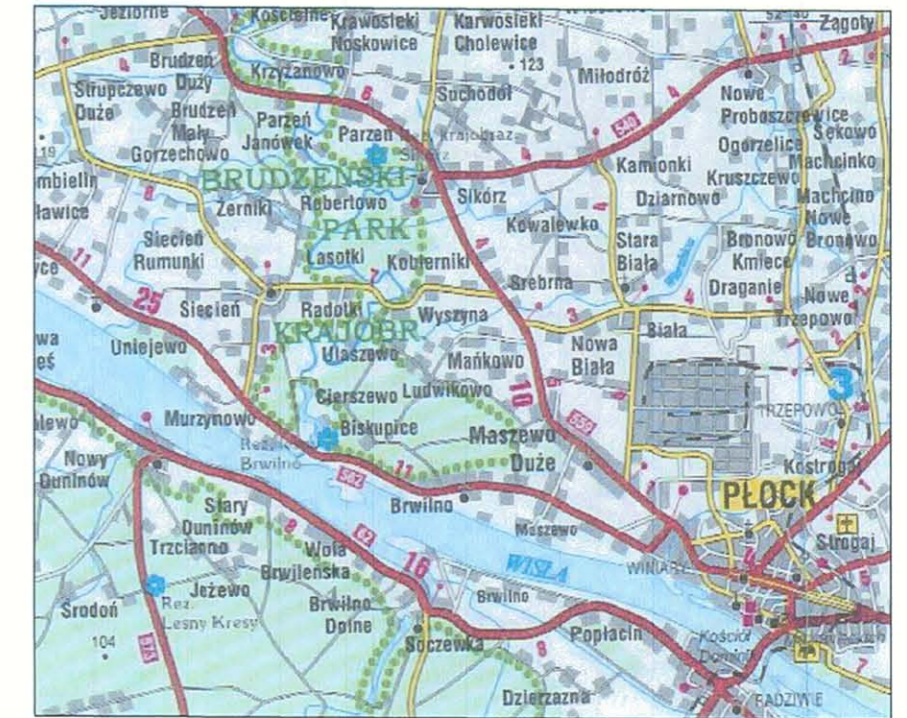


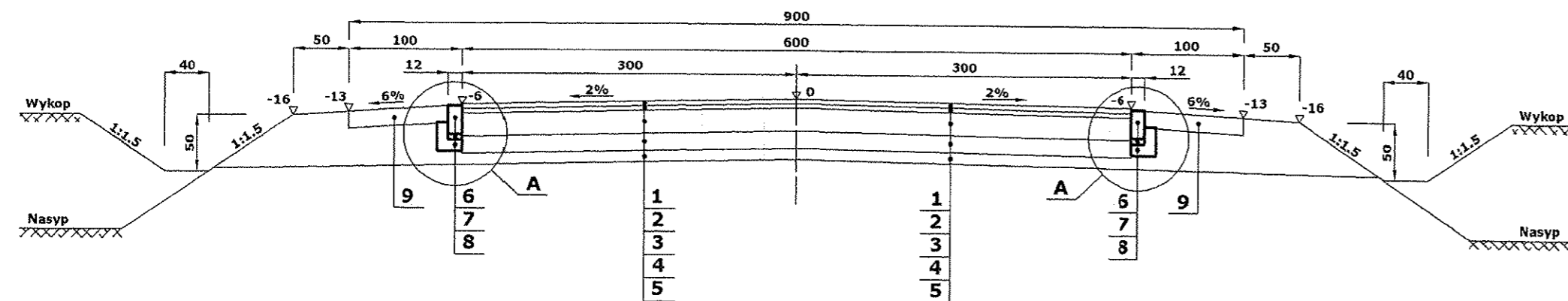
**ORIENTACJA
1:100000**



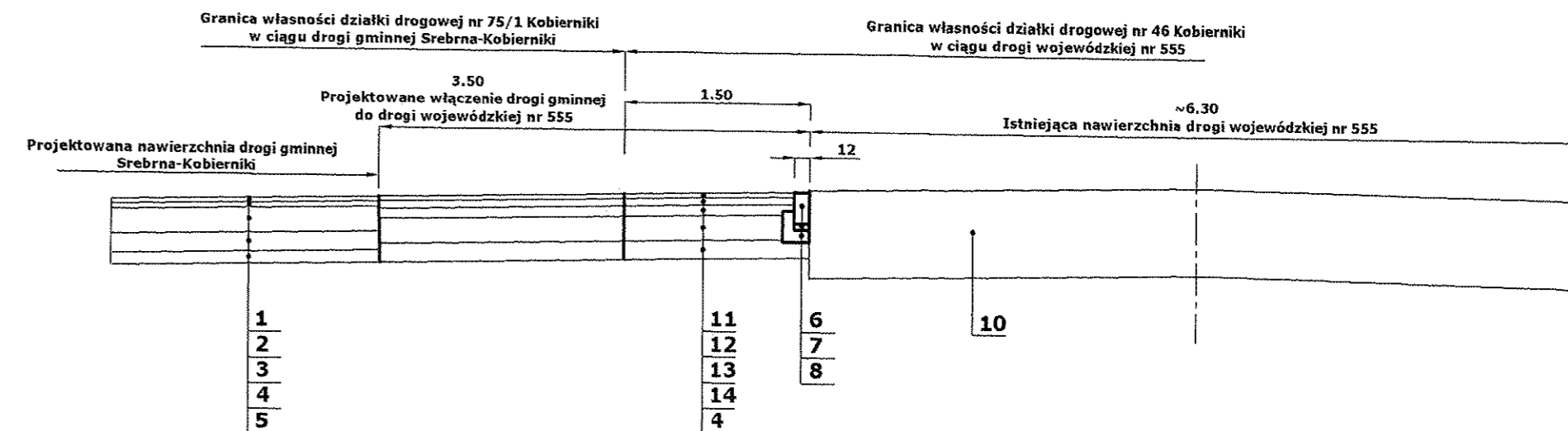
Projektowany przepust	
Granica pasa drogi	
Linie rozgraniczające drogi	
Granica własności	
Granice terenu objęte decyzją	
Projektowane pobocze	
Projektowana nawierzchnia bitumiczna	
Projektowany krawężnik	

OBIEKT DROGA GMINNA SREBRNA-KOBIERNIKI DROGA WOJEWODZKA NR 555					
INWESTOR		URZĄD GMINY STARA BIAŁA			Skala 1: 500
Treść rysunku PROJEKT ZAGOSPODAROWANIA TERENU SKRZYŻOWANIE DROGI GMINNEJ SREBRNA-KOBIERNIKI Z DROGA WOJEWODZKA NR 555 W KM 1+898.00					
Stanowisko	Imię i nazwisko	Nr uprawnień	Data	Podpis	Nr rysunku
Projektant	inż. Tadeusz Kosakowski	39/70	06.2008		1B
Opracował	mgr inż. Andrzej Dobruch		06.2008		

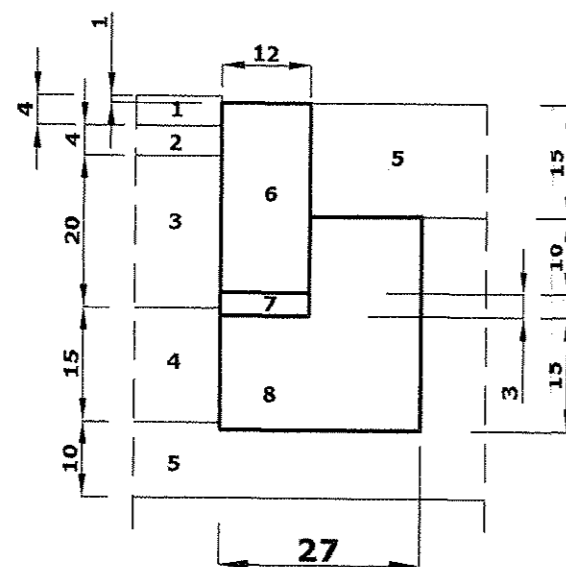
A - A
PRZEKRÓJ KONSTRUKCYJNY DROGI GMINNEJ SREBRNA-KOBIERNIKI
NA WŁĄCZENIU DO DROGI WOJEWÓDZKIEJ NR 555 W KM 1+976.50



B - B
PRZEKRÓJ KONSTRUKCYJNY WŁĄCZENIA DROGI GMINNEJ SREBRNA-KOBIERNIKI
DO DROGI WOJEWÓDZKIEJ NR 555 W KM 1+986.50



SZCZEGÓŁ "A"
1 : 10



1. Warstwa ścieralna z mieszanki mineralno asfaltowej 0/12.8 z polimeroasfaltem gr. 4 cm wg. PN-S-96025-2000
2. Warstwa wiążąca z betonu asfaltowego BA 0/12 grub. 4 cm wg. PN-S-96025-2000
3. Górna warstwa podbudowy z kruszywa łamanego 0/31.5 stabilizowanego mechanicznie grub. 20 cm wg. PN-S-06102/1997
4. Warstwa odsączająca z piasku gruboziarnistego grub. 15 cm wg. BN-87/B-6774-04
5. Górna warstwa nasypu z gruntu przepuszczalnego grub. 10 cm wg. BN-87/B-6774-04
6. Opornik betonowy 25x12 cm wg. PN-63/B-14051; BN-80/6775-03.04
7. Podsypka cementowo - piaskowa 1:4 grub. 3 cm BN-87/6774-04
8. Ława z betonu B - 10 wg. PN-84/B-03264; PN-75/B-06250
9. Pobocze wzmocnione kruszywem naturalnym (pospółką) z doziarnieniem kruszywem kamiennym 0/31.5 mm w ilości 25% grub. 15 cm wg. BN-64/8933-02
10. Istniejąca podbudowa drogi wojewódzkiej nr 555
11. Warstwa ścieralna z betonu asfaltowego BA 0/12.8 grub. 4 cm wg. PN-S-96025-2000
12. Warstwa wiążąca z betonu asfaltowego BA 0/20 grub. 6 cm wg. PN-S-96025-2000
13. Podbudowa zasadnicza z betonu asfaltowego BA 0/25 grub. 8 cm wg. PN-S-96025-2000
14. Podbudowa pomocnicza z kruszywa łamanego 0/31.5 stabilizowanego mechanicznie grub. 20 cm wg. PN-S-06102/1997

Mazowiecki Zarząd Dróg Wojewódzkich w Warszawie
 ul. Kruczkowskiego 3, 00-330 Warszawa

UZGODNIENIE
 w zakresie poza drogowego odcinka drogi nr 555 - przebieg B-B
 U.K. 555 - 191.108 z dnia 29.10.2008

Ugadam konstrukcję nawierzchni i margoty, prowadzącą w całości - ze zaliczonymi waleciami na rysunku projektanta

mgr inż. Andrzej Dobruch
 inżynier
 Mazowiecki Zarząd Dróg Wojewódzkich

OBIEKT **DROGA GMINNA SREBRNA-KOBIERNIKI-
 -DROGA WOJEWÓDZKA NR 555 - ODCINEK 1**

INWESTOR **URZĄD GMINY STARA BIAŁA** Branża **Drogowa**


Treść rysunku **PRZEKROJE KONSTRUKCYJNE** Skala 1: 50

Stanowisko	Imię i nazwisko	Nr uprawnień	Data	Podpis	Nr rysunku
Projektant	inż. Tadeusz Kosakowski	39/70	11.2008	<i>[Signature]</i>	2B
Opracował	mgr inż. Andrzej Dobruch		11.2008	<i>[Signature]</i>	

Skala 1:100:500
 Legenda:
 Teren
 Niwela

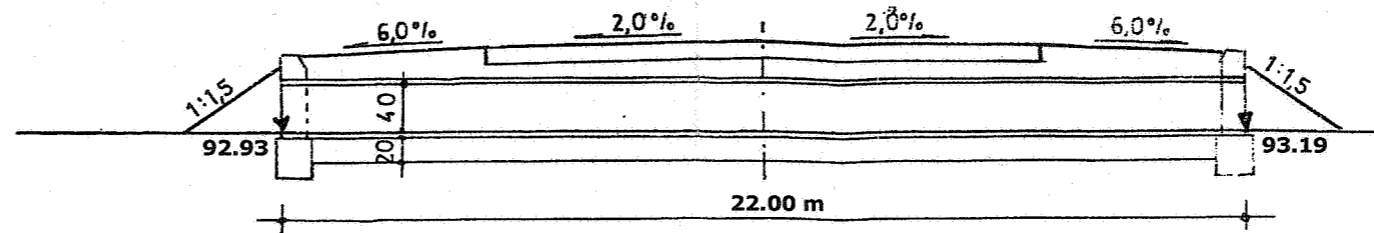
Obiekt:
DROGA GMINNA SREBRNA-KOBIERNIKI-DROGA WOJEWÓDZKA NR 555

P.P. 81,00 m npm



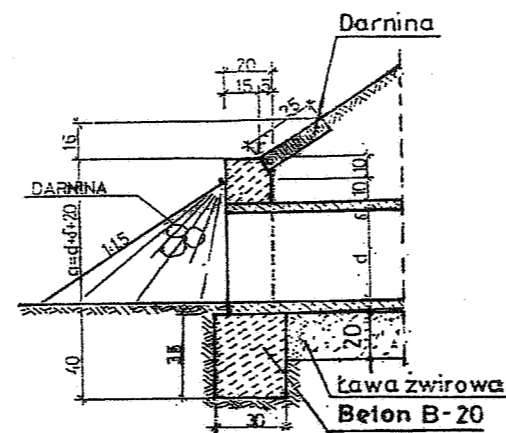
Wykonawca	ADO - M Projekt ul. Z. Nałkowskiej 13 09 - 200 Sierpc		
Inwestor	URZĄD GMINY STARA BIAŁA	Umowa	
Obiekt	DROGA GMINNA SREBRNA-KOBIERNIKI-DROGA WOJEWÓDZKA NR 555	Załączników:	
Nazwa rysunku	PROFIL PODŁUŻNY WŁĄCZENIA DR. GMINNEJ DO DR. WOJ. NR 555 W KM 1+898.00	Rysunek nr 3B	
Projektował	inż. Tadeusz Kosakowski	39/70	
Sprawił			Skala 1:100:500
			Data 31.03.2009 r.

PRZEKROJ PODŁUŻNY

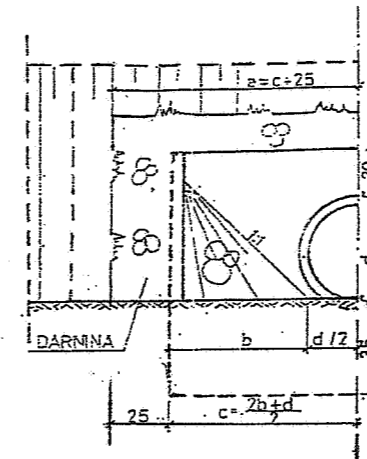


SZCZEGÓŁY KONSTRUKCYJNE ŚCIANKI CZOŁOWEJ

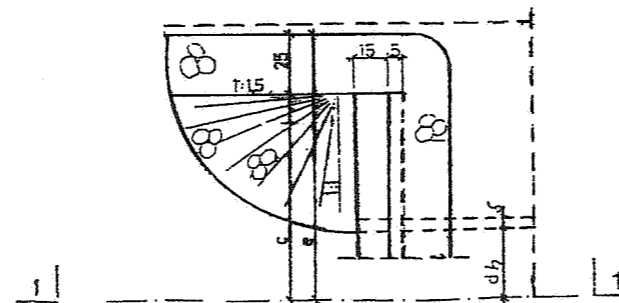
PRZEKROJ PODŁUŻNY



WIDOK OD CZOŁA



WIDOK Z GÓRY



MATERIAŁY I WYMIARY

Średnica rury w cm	Wymiary w cm					Objętość betonu m ³	
	d	a	b	c	e	fundament	ścianki
40	42	64	80	80	105	0.17	0.19

OBIEKT
**SKRZYŻOWANIE PROJEKTOWANEJ DROGI GMINNEJ SREBRNA-KOBIERNIKI
 Z DROGĄ WOJEWÓDZKĄ NR 555 SREBRNA-MURZYNOWO W KM 1+898.00
 W MIEJSCOWOŚCI KOBIERNIKI POW. PŁOCKI DZIAŁKA O NR EWID. 46**

INWESTOR **URZĄD GMINY STARA BIAŁA** Branża **Drogowa**

Treść rysunku **PRZEKRÓJ PRZEPUSTU** Skala 1: 50

Stanowisko	Imię i nazwisko	Nr uprawnień	Data	Podpis	Nr rysunku
Projektant	inż. Tadeusz Kosakowski	39/70	11.2008		4B
Opracował	mgr inż. Andrzej Dobruch		11.2008		

W O J E W Ó D Z K I
ZARZĄD DRÓG PUBLICZNYCH
PAŃSTWOWY NADZÓR BUDOWLANY
w Warszawie, ul. Sienkiewicza Nr 12
tel. 26-31-41 wowa, 273

Warszawa, dnia 13 IV 1970 r.

(pieczęć podłużna organu państwowego nadzoru budowlanego)

Nr 39/70.
(numer ewidencyjny uprawnień)

UPRAWNIENIA BUDOWLANE

Na podstawie art. 18 ustawy z dnia 31 stycznia 1961 r. — prawo budowlane (Dz. U. nr 7, poz. 46 i z 1965 r. Nr 13, poz. 91) oraz § 14 zarządzenia Nr 195 Ministra Komunikacji z dnia 1 grudnia 1964 r. w sprawie uprawnień budowlanych w budownictwie specjalnym w zakresie komunikacji (Dziennik Budownictwa Nr 13, poz. 75 z 1960 r. Nr 13, poz. 57) z 1969 r. nr 7 poz. 24/


Obywatel inż. Tadeusz Kosakowski s. Jana
urodzony dnia 18 kwietnia 1958 roku w m. Stypułki Święchy

otrzymuje

w specjalności drog
uprawnienia budowlane do projektowania i kierowania robotami
budowlanymi łącznie w zakresie obiektów drogowych.

Za zgodność
z oryginałem

inż. Tadeusz Kosakowski
upr. bud. nr 39/70
do projektowania i kierowania robotami
budowlanymi bez ograniczeń w specjalności
drogi w zakresie obiektów drogowych



inż. Tadeusz Kosakowski
upr. bud. nr 39/70
do projektowania i kierowania robotami
budowlanymi bez ograniczeń w specjalności
drogi w zakresie obiektów drogowych

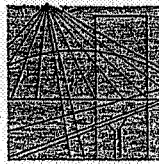
DYREKTOR

inż. Z. Bielecki

Za zgodność z oryginałem

30.03.2009
dnia

podpis



MAZOWIECKA
OKRĘGOWA
I Z B A
INŻYNIERÓW
BUDOWNICTWA

Warszawa, 20 listopada 2008

Zaświadczenie

Pan TADEUSZ KOSAKOWSKI

miejsce zamieszkania:

OBROŃCÓW PŁOCKA 1920r 37

09-402 PŁOCK

jest członkiem Mazowieckiej Okręgowej Izby Inżynierów Budownictwa

o numerze ewidencyjnym: MAZ/BD/7843/01

i posiada wymagane ubezpieczenie od odpowiedzialności cywilnej.

Niniejsze zaświadczenie jest ważne do dnia: 31 grudnia 2009 r.

MAZOWIECKA OKRĘGOWA IZBA
INŻYNIERÓW BUDOWNICTWA
~~Z-ca PRZEWODNICZĄCEGO~~
mgr inż. Jerzy Kotowski

Za zgodność z oryginałem

30.12.2008

dnia

podpis

inż. Tadeusz Kosakowski
upr. bud. nr 3940
do projektowania i kierowania robotami
budowlanymi bez ograniczeń w specjalności
drzwi w zakresie obiektów drogowych

Biuro: ul. Świętokrzyska 14 klatka B, Vlp, 00-050 Warszawa, tel. 022 336 14 02+04, fax w. 18. E-mail: biuro@maz.plib.org.pl, www.maz.plib.org.pl
Dział Członkowski: tel. 022 336 14 06, 022 826 11 05 w. 24, 25, 30, 31, fax 022 336 14 14
Komisja Kwalifikacyjna: ul. Mazowiecka 6/8 pokój 105, tel. 022 826 28 67, 022 826 20 84

Tadeusz Kosakowski

Płock, dnia2009r.

.....
(Imię i nazwisko)

.....
(Data)

09-402 Płock

.....
(Kod pocztowy) (Miejscowość)

ul. Obrońców Płocka 1920r. 37

.....
(Ulica)

.....
(Telefon kontaktowy)

OŚWIADCZENIE

W świetle art.20 ust.5 ustawy z dnia 7 lipca 1994r.- Prawo budowlane (Dz.U.Nr 207, poz.2016 z 2003r. z p.zm.), składam niniejsze oświadczenie , jako projektant / sprawdzający* projektu :
budowlanego inwestycji pod nazwą :

Budowa skrzyżowań drogi gminnej Srebrna-Kobierniki-droga woj.555. Odcinek 2

.....
zlokalizowaną w **w miejscowości Kobierniki , Srebrna**
.....
w gminie Stara Biała, powiat Płock, województwo mazowieckie,

.....
nr 46 Kobierniki; nr 6 Srebrna
na działce (działkach) o nr ewidencyjnych gruntu :

.....
o sporządzeniu projektu budowlanego , zgodnie z obowiązującymi przepisami, w tym techniczno – budowlanymi, przeciwpożarowymi, BHP, sanitarnymi i Polskimi Normami oraz zasadami wiedzy technicznej. Projekt budowlany został zaprojektowany/ sprawdzony* na podstawie posiadanych

.....
uprawnień budowlanych w specjalności

inż. Tadeusz Kosakowski
upr. bud. nr 39/70
(pieczęć i podpis) inżyniera budowlanego
budowlanych bez ograniczeń w specjalności
drogi w zakresie obiektów drogowych

Oświadczenie załączam do wniosku z dnia

Do przedmiotowego projektu budowlanego została, zgodnie z art.20 ust.1 pkt 1 b, sporządzona informacja dotycząca bezpieczeństwa i ochrony zdrowia ze względu na specyfikę projektowanego obiektu budowlanego, uwzględniana w **planie bezpieczeństwa i ochrony zdrowia** zgodnie z art.21a ust.1 ustawy – Prawo budowlane (Dz.U.Nr 207, poz.2016z 2003r. z p.zm.) spełniająca wymagania „Rozporządzenia w sprawie informacji dotyczącej bezpieczeństwa i ochrony zdrowia oraz planu bezpieczeństwa i ochrony zdrowia” Ministra Infrastruktury z dnia 23 czerwca 2003roku (Dz.U.Nr 120 poz.1126 z 2003r.).

inż. Tadeusz Kosakowski
upr. bud. nr 39/70
do projektowania i kierowania robotami
budowlanymi bez ograniczeń w specjalności
drogi w zakresie obiektów drogowych
(pieczęć i podpis projektanta)

*niepotrzebne skreślić

Oświadczenie o posiadanym prawie do dysponowania nieruchomością na cele budowlane.

Ja, niżej podpisany (a)¹

.....
(Imię i nazwisko osoby ubiegającej się o wydanie pozwolenia na budowę albo osoby uprawnionej do reprezentowania osoby prawnej ubiegającej się o pozwolenie na budowę)

legitymujący(a) się

.....
(numer dowodu osobistego lub innego dokumentu stwierdzającego tożsamość i organ wydający)

urodzony (a) w
(data) (miejsce)

zamieszkały (a)
(dokładny adres)

po zapoznaniu się z art.32 ust.4 pkt 2 ustawy z dnia 7 lipca 1994r.-Prawo budowlane (Dz.U. z 2003r.Nr 207, poz.2016, z późn.zm.), oświadczam, że posiadam prawo do dysponowania nieruchomością oznaczoną w ewidencji gruntów i budynków jako działka (i)

nr w obrębie ewidencyjnym

w jednostce ewidencyjnej na cele budowlane,

wynikające z tytułu :

- 1) własności,
- 2) współwłasności.....
(wskazanie współwłaścicieli- imię, nazwisko lub nazwa oraz adres)

.....
oraz zgodę wszystkich współwłaścicieli na wykonywanie robót budowlanych objętych wnioskiem o pozwolenie na budowę z dnia

3) użytkowania wieczystego

4) trwałego zarządu².....

5) ograniczonego prawa rzeczowego².....

6) stosunku zobowiązaniowego, przewidującego uprawnienie do wykonywania robót i obiektów budowlanych².....

wynikające z następujących dokumentów potwierdzających powyższe prawo do dysponowania nieruchomością na cele budowlane³.....

7)
(inne)

Oświadczam, że posiadam pełnomocnictwo z dnia do reprezentowania osoby prawnej upoważniającej mnie do złożenia oświadczenia o posiadanym prawie do dysponowania nieruchomością na cele budowlane w imieniu osoby prawnej. Pełnomocnictwo przedstawiam w załączeniu.¹

Świadomy odpowiedzialności karnej za podanie w niniejszym oświadczeniu nieprawdy, zgodnie z art.233 Kodeksu karnego, potwierdzam własnoręcznym podpisem prawdziwość danych, zamieszczonych powyżej.

.....
(miejscowość)

.....
(podpisy)