

**ADOM Projekt Mgr inż. Andrzej Dobruch**


09-200 Sierpc, Ul.Nałkowskiej 13, tel/fax 024/275 58 28, kom.0 598 191 730.

Egzemplarz Nr 1

**PROJEKT BUDOWLANY**  
**DROGOWY**

**ORGANIZACJA RUCHU NA CZAS BUDOWY**

- Obiekt:** Skrzyżowanie drogi gminnej nr 291309 Srebrna -  
Stara Biała z drogą wojewódzką nr 559 Granica  
województwa - Budzeń Duży – Sikórz - Plock  
w km 41+097,50.
- Adres:** Srebrna, gmina Stara Biała, pow. plocki
- Inwestor:** Urząd Gminy Stara Biała  
09-411 Biała
- Branża:** Drogowa

**Projektant:**  inż. Tadeusz Kosakowski  
upr. bud. nr 39/70  
do projektowania i kierowania robotami  
budowlanymi bez ograniczeń w specjalności  
drogi w zakresie obiektów drogowych

Plock, październik 2009 r.

### Opis techniczny

do projektu czasowej organizacji ruchu na czas budowy skrzyżowania drogi gminnej nr 291309 Srebrna – Stara Biała z drogą wojewódzką nr 559 Granica woj. – Brudzeń Duży – Sikórz - Płock w km 41+097,50 w m. Srebrna, gm. Stara Biała, pow. płocki.

#### 1. Podstawa opracowania:

Projekt czasowej organizacji ruchu na czas budowy skrzyżowania drogi gminnej nr 291309 Srebrna – Stara Biała z drogą wojewódzką nr 559 Granica woj. – Brudzeń Duży – Sikórz - Płock w km 41+097,50 w m. Srebrna, gm. Stara Biała, pow. płocki, opracowano na zlecenie Inwestora.

#### 2. Zakres opracowania:

Projekt czasowej organizacji ruchu swym zakresem obejmuje wykonanie czas budowy skrzyżowania drogi gminnej nr 291309 Srebrna – Stara Biała z drogą wojewódzką nr 559 Granica woj. – Brudzeń Duży – Sikórz - Płock w km 41+097,50 w m. Srebrna, gm. Stara Biała, pow. płocki.

Jako podstawę opracowania przyjęto:

- plan zagospodarowania w skali 1:500
- instrukcję o znakach drogowych pionowych
- instrukcję o znakach drogowych poziomych
- rozporządzenie Ministra Infrastruktury z dnia 23 września 2003 r. w sprawie szczegółowych warunków zarządzania ruchem drogowym oraz wykonywania nadzoru nad tym rozporządzeniem.
- rozporządzenie Ministra Infrastruktury z dnia 3 lipca 2003 r. w sprawie szczegółowych warunków technicznych dla znaków i sygnałów drogowych oraz urządzeń bezpieczeństwa ruchu drogowego i warunków ich umieszczania na drogach.

#### 3. Parametry drogi:

##### a) istniejąca droga wojewódzka nr 559

- szerokość jezdni bitumicznej 6,0 m
- pobocza obustronne po 1,50 m

##### b) droga projektowana gminna nr 291309

- szerokość jezdni 6,0 m
- pobocza obustronne po 2,0 m

W stanie istniejącym droga gruntowa bez chodników

Ruch drogowy:

Droga wojewódzka Nr 559 - 4429 p/d  
Droga gminna nr 291309 (projektowana) - 257p/d

5. Rozwiązanie projektowe:

Czasowa organizacja ruchu obejmuje odcinek drogi wojewódzkiej nr 559 Granica woj. – Brudzeń Duży – Sikórz - Płock od km 41+000 do km 41+200 na którym będzie wykonane skrzyżowanie z drogą gminną nr 291309 Srebrna – Stara Biała. Roboty podzielono na 2 etapy, pozwalające na prowadzenie ruchu tranzytowego i lokalnego.

Szczegółowe rozmieszczenie pionowych znaków drogowych i zapór drogowych, objętego niniejszym opracowaniem przedstawiono na planszach rys nr 1 i 2 w skali 1:500.

Oznakowanie powinno być tak wykonane i ustawione, żeby było dobrze widoczne, a po zakończeniu robót natychmiast usunięte.

5. Termin wprowadzenia oznakowania:

Przewidywany termin wprowadzenia czasowej organizacji robót w dniu 01 kwietnia 2010 r. Szczegółowy termin może być określony po rozstrzygnięciu przetargu, wyłonieniu wykonawcy i opracowaniu szczegółowego harmonogramu robót. Wykonawca lub inwestor zobowiązany jest wystąpić do organu zarządzającego ruchem o zezwolenie na wprowadzenie czasowej organizacji ruchu co najmniej na 7 dni przed terminem jej wprowadzenia.

6. Zestawienie oznakowania:

a) znaki drogowe pionowe

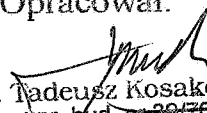
A-12a-12b	2 szt.	
A-12c	2 szt.	
A-14	3 szt.	
A-30	2 szt.	
B-33	1 szt.	
B-41	3 szt.	
Tabliczki Piesi	2 szt.	
Tablice Przejście drugą stroną drogi		3 szt.
Zapory drogowe U-3c, U-3d, U-20 a i U-20b		30 m

Wszystkie znaki i zapory drogowe przewidziano do dwukrotnego wykorzystania.

Projektant:

Inż. Tadeusz Kosakowski upr. Nr 39/70

Opracował:

  
inż. Tadeusz Kosakowski  
opr. bud. nr 39/70  
do projektowania i kierowania robotami  
budowlanymi bez ograniczeń w specjalności  
drogowej w zakresie obiektów drogowych



13 10 2009  
 Z UPOWAŻNIENIA  
 KOMENDANTA WOJEWÓDZKIEGO POLICJI  
 z siedzibą w RADIOMIU  
 -03-

PROJEKT - SZKIC  
 organizacji ruchu opiniuje  
 pozytywnie - negatywnie  
 z następującymi warunkami:

- uzupełnić U-3d
- uzupełnić B-41 z tabliczką na U-3d od strony drogi gminnej

Specjalista  
 Wydziału Ruchu Drogowego  
 KWP z siedzibą w Radomiu  
 kom. Krzysztof Bielecki

Za zgodność  
 z oryginałem

inż. Tadeusz Kosakowski  
 upr. bud. nr 39/70  
 do projektowania i kierowania robotami  
 budowlanymi bez ograniczeń w specjalności  
 stroni w zakresie obiektów drogowych

Urząd Marszałkowski Województwa Mazowieckiego  
 Delegatura w Płocku  
 ul. 1 maja 7b, 09-402 Płock tel/fax (24) 262-93-41, 262-26-13  
**ZATWIERDZENIE**

ON.P.5419 - 12 09. ważne do 2010.12.10  
 Zatwierdzam do realizacji projekt - szkic  
 czasowej organizacji ruchu i zabezpieczenia miejsca robót  
 w całości - z uwzględnieniem uwag na projekt  
 Termin realizacji niniejszej i przywrócenia poprzedniej  
 organizacji ruchu należy zgłosić do Wojewódzkiej Delegatury

zatr. 4 dn.  
 2009.10.22 województwa  
 mgr inż. Jan Szeluga  
 INSPEKTOR

ADOM PROJEKT	Mgr inż. Andrzej Dobruch 09-200 Sierpc, ul. Nalkowskiej 13, tel/fax 024/275 58 28, kom. 0 598 191 730				
OBIEKT	Skrzyżowanie drogi gminnej nr 291309 Srebrna - Stara Biała z drogą wojewódzką nr 559 Granica województwa - Budzeń Duży - Sikórz - Płock w km 41+097,50	Nr umowy			
ADRES	Srebrna gm. Stara Biała				
Treść rysunku	OGANIZACJA RUCHU NA CZAS BUDOWY Etap II	Branża Drogowa Skala 1:500			
Stanowisko	Imię i nazwisko	Nr uprawnień	Data	Podpis	Nr rysunku
Projektant	inż. Tadeusz Kosakowski	39/70	09. 2009	<i>T.K.</i>	2
Opracował	inż. Tadeusz Kosakowski	39/70	09. 2009	<i>T.K.</i>	

**Oznaczenia:**

**Oznakowanie pionowe:**

- A-7 - znaki projektowane
- A-7 - znaki istniejące

**Oznakowanie poziome:**

- P-3a - znaki projektowane
- P-3a - znaki istniejące

MAZOWIECKI ZARZĄD DRÓG  
 WOJEWÓDZKICH w WARSZAWIE  
 REJON DROGOWY Gostynin-Płock  
 z siedzibą w Gostyninie  
 ul. Krośnicka 5, 09-500 Gostynin  
 tel./fax 0-24/235-54-14, tel. 0-24/235-25-43

PROJEKT - SZKIC  
 organizacji ruchu opiniuje  
 pozytywnie - negatywnie  
 z następującymi uwagami  
 dnia 10.10.2009

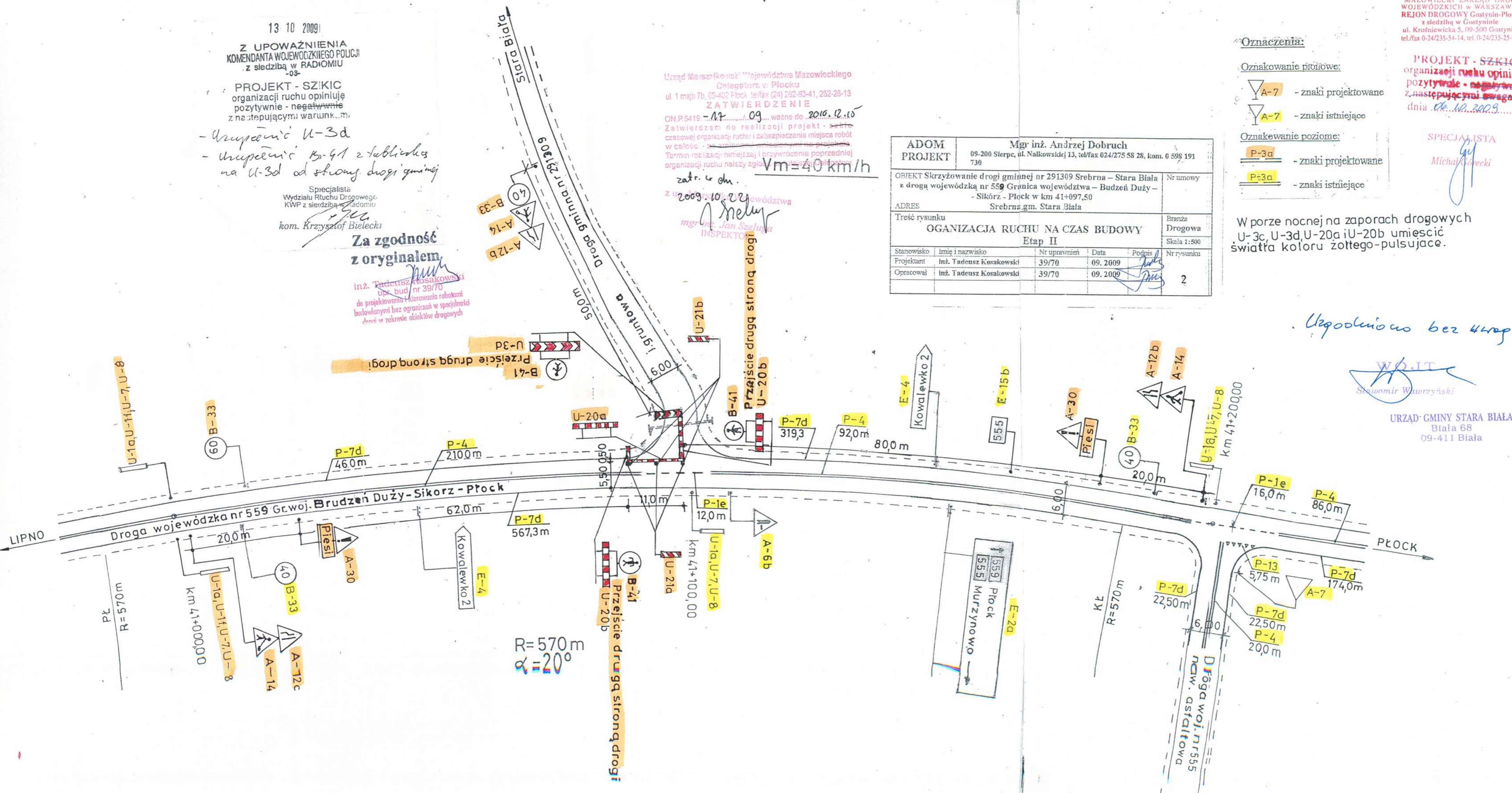
SPECJALISTA  
 Michał Górecki

W porze nocnej na zaporach drogowych  
 U-3c, U-3d, U-20a i U-20b umieścić  
 światła koloru żółtego-pulsujące.

Uzgodniono bez uwag

Wojt  
 Sławomir Wawrzyński

URZĄD GMINY STARA BIAŁA  
 Biała 68  
 09-411 Biała





13.10.2009

Z UPWAŻNIENIEM  
KOMENDANTA WOJEWÓDZKIEGO POLICJI  
z siedzibą w RADOMIU

**PROJEKT - SZKIC**

organizacji ruchu opiniuję  
pozytywnie - ~~negatywnie~~  
z następującymi warunkami

Wypisać B-41 z tabliczek na U-3c  
od strony drogi gminnej

Specjalista  
Wydziału Ruchu Drogowego  
KWP z siedzibą w Radomiu

kom. Krzysztof Bielecki

Za zgodność  
z oryginałem

inż. Tadeusz Kosakowski  
upr. bud. nr 39/70  
do projektowania i kierowania robotami  
budowlanymi bez ograniczeń w specjalności  
drogi w zakresie obiektów drogowych

Urząd Marszałkowski Województwa Mazowieckiego  
Delegatura w Płocku  
ul. 1 maja 7b, 09-402 Płock tel/fax (24) 262-93-41, 262-26-13

**ZATWIERDZENIE**

OR.P.5419.09.09. ważne do 2010.12.15  
Zatwierdzam do realizacji projekt - szkic  
czasowej organizacji ruchu i zabezpieczenia miejsca robót  
w całości - z uwzględnieniem wniesionych na projekcie.  
Termin realizacji niniejszej i przywrócenia poprzedniej  
organizacji ruchu należy zgłosić do tutejszej Delegatury.

zatr. w dn.  
2009.10.22

Vm=40 km/h

z up. Marszałka Województwa  
inż. Jan Szeluga  
INSPEKTOR

ADOM PROJEKT	Mgr inż. Andrzej Dobruch 09-200 Sierpc, ul. Nalkowskiej 13. tel/fax 024/275 58 28, kom. 0 598 191 730			
OBIEKT	Skrzyżowanie drogi gminnej nr 291309 Srebrna - Stara Biała z drogą wojewódzka nr 559 Granica województwa - Budzeń Duży - - Sikórz - Płock w km 41+097,50		Nr umowy	
ADRES	Srebrna gm. Stara Biała			
Treść rysunku	OGANIZACJA RUCHU NA CZAS BUDOWY Etap I		Branża Drogowa	
Stanowisko	Imię i nazwisko	Nr uprawnień	Data	Pogłos
Projektant	inż. Tadeusz Kosakowski	39/70	09.2009	
Opracował	inż. Tadeusz Kosakowski	39/70	09.2009	
				Nr rysunku 1

Oznaczenia:

Oznakowanie pionowe:

- znaki projektowane
- znaki istniejące

Oznakowanie poziome:

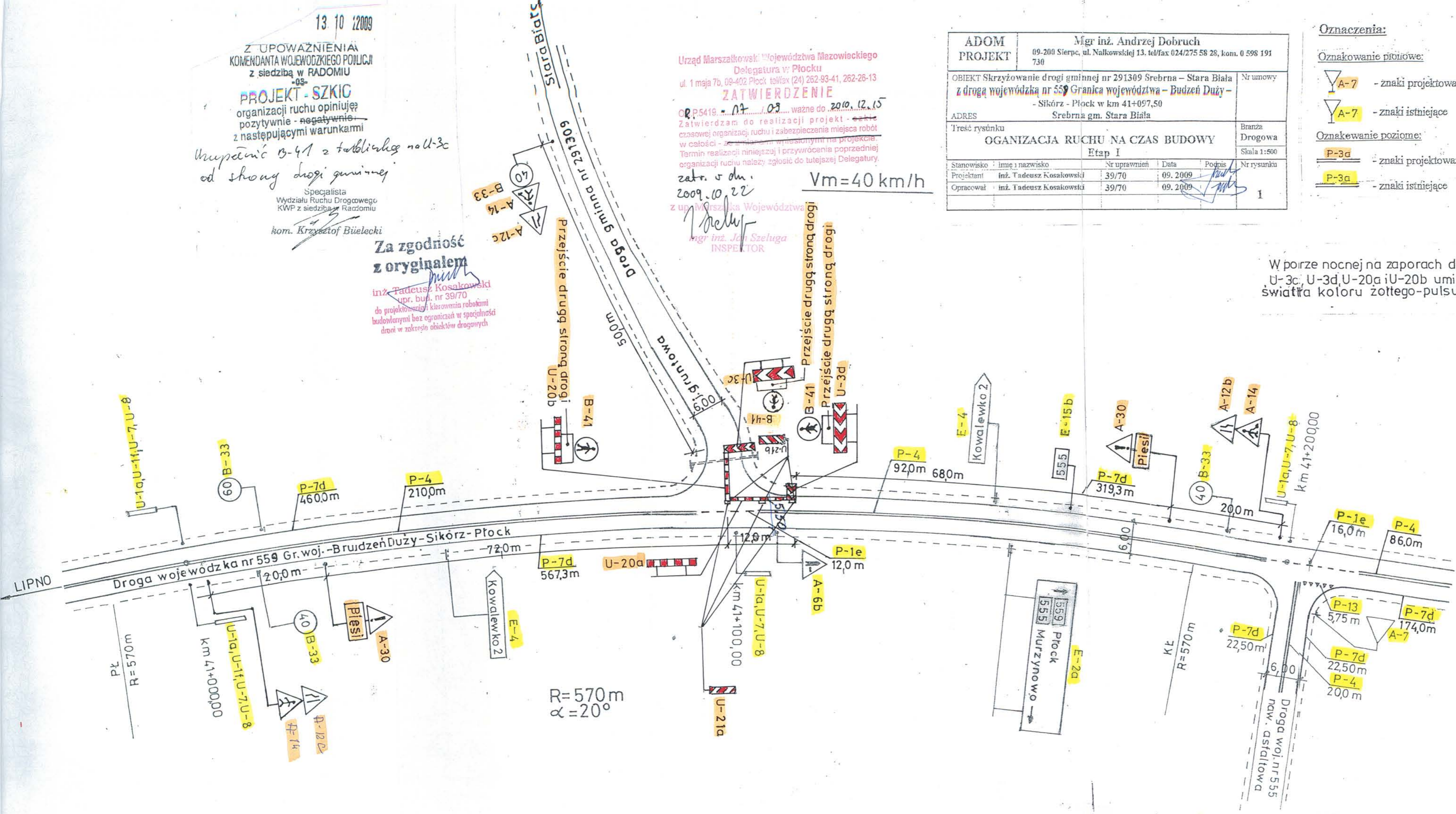
- znaki projektowane
- znaki istniejące

W porze nocnej na zaporach drogowych  
U-3c, U-3d, U-20a i U-20b umieścić  
światła koloru żółtego-pulsujące.

MAZOWIECKI ZARZĄD DRÓG  
WOJEWÓDZKICH w WARSZAWIE  
REJON DROGOWY Gostynin-Płock  
z siedzibą w Gostyninie  
ul. Krośniewicka 5, 09-500 Gostynin  
tel/fax 0-24/235-54-14, tel. 0-24/235-25-43  
**PROJEKT - SZKIC**  
organizacji ruchu opiniuję  
pozytywnie - ~~negatywnie~~  
z następującymi uwagami  
dnia ... 10.10.2009 ...

SPECJALISTA  
Michał Górecki

PŁOCK ZARZĄD GMINY STARA BIAŁA  
Biała 68  
09-411 Biała  
Mieczysław Łęka  
wojt  
Mieczysław Łęka





1:25000

