

**STAROSTA PŁOCKI**  
Urząd Miejski w Płocku  
ul. Wolności 13 m.2  
11-000 Płock  
tel. (020) 386-0300  
fax (020) 386-0303  
REG. 11104010 NIP 7141481843

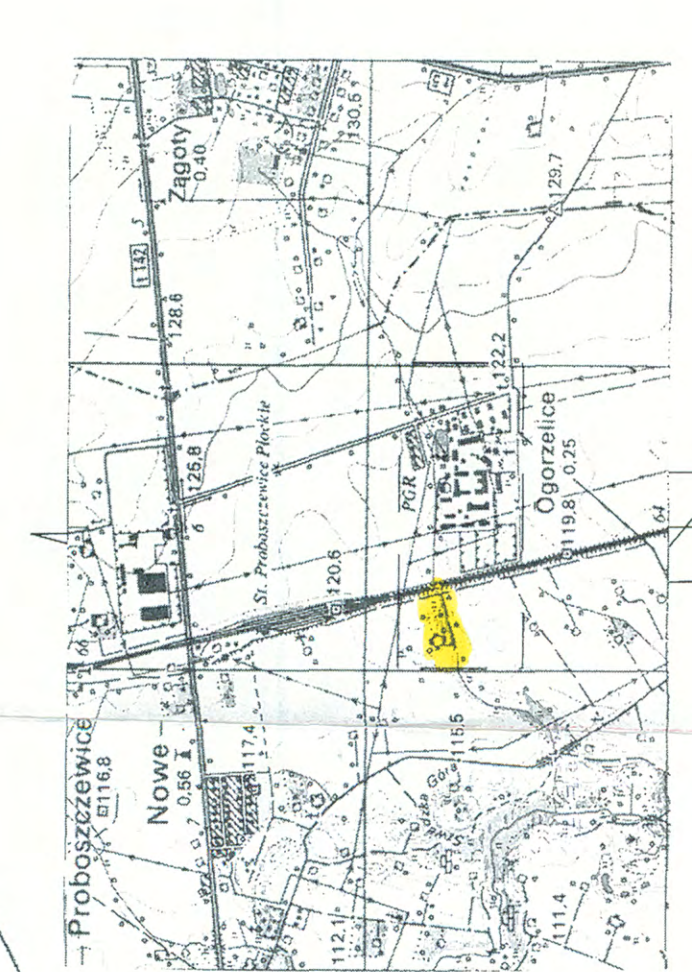
obrab.: **PROBOSZCZEWICE NOWE**  
ogorzelice  
gmina: **STARA BIALA**  
pow. płocki  
woj. mazowieckie

**MAPA DO CELÓW PROJEKTOWYCH**  
Skala 1:500  
wykonano na podstawie powiększenia arkusza mapy  
sytuacyjno - wysokościowej nr 252.331.071

**ARKUSZ 1**

Płock, dnia 09.03.2009  
**GRÓDEK UPRAWNIONY**  
mgr inż. Andrzej Karasz  
nr. upraw. 1510

Ne wykluca się istnienia w terenie urządzeń  
poziomych nie pokazanych na mapie, które nie  
są uwzględnione w inwentaryzacji  
podanej lub które nie zostały zgłoszone  
do inwentaryzacji przed zasypaniem.



Szkic orientacyjny 1:25000



Usługi Geodezyjno-Kartograf.  
mgr inż. Andrzej Kardasz  
09-410 Plock, ul. Armii Krajowej 13 m 2  
tel. (024) 384-00-69, tel. 502-199-463  
Reg. 611048911 NIP 774-148-16-83

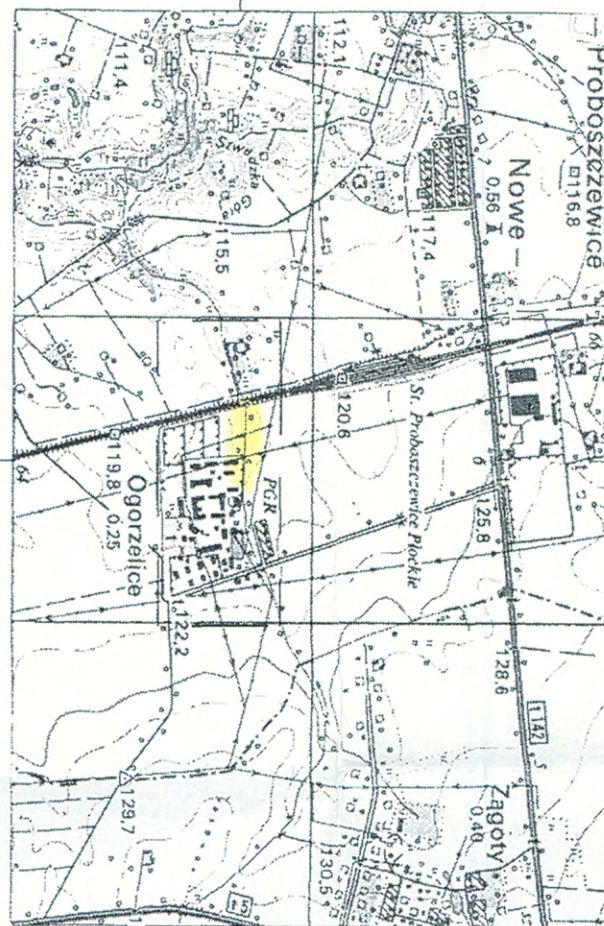
obręb: OGORZELICE  
gmina: STARA BIAŁA  
pow. płocki  
woj. mazowieckie

**MAPA DO CELÓW PROJEKTOWYCH**

Skala 1:500

wykonano na podstawie arkuszy map sytuacyjno-wysokościowych nr 2592-131.1/88, 2592-131.2/88

ARKUSZ 2



Szkic orientacyjny 1:25000

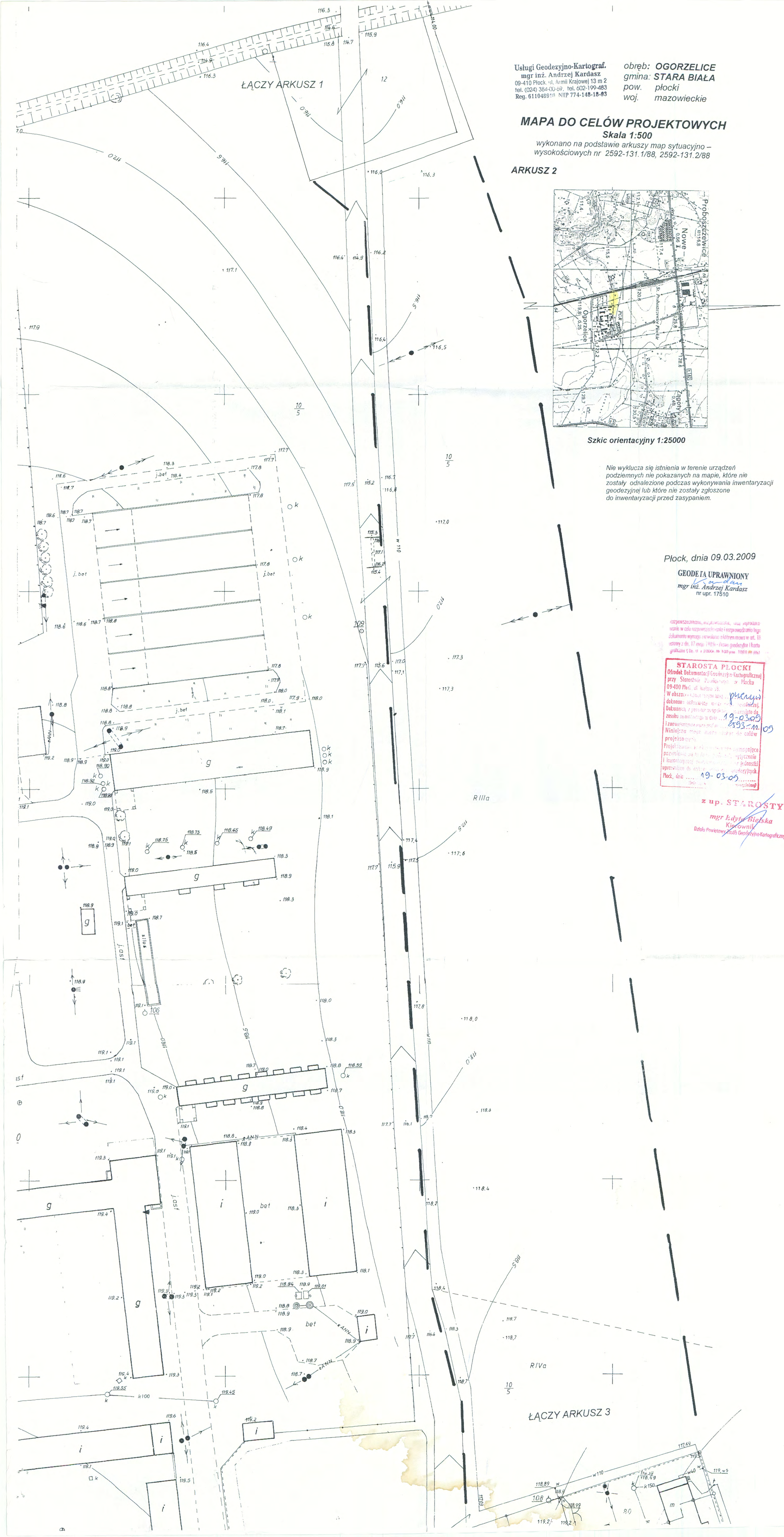
Nie wyklucza się istnienia w terenie urządzeń podziemnych nie pokazanych na mapie, które nie zostały odnalezione podczas wykonywania inwentaryzacji geodezyjnej lub które nie zostały zgłoszone do inwentaryzacji przed zasypianiem.

Plock, dnia 09.03.2009

GEODEJA UPRAWNIONY  
mgr inż. Andrzej Kardasz  
nr upr. 17510

**STAROSTA PŁOCKI**  
Ofis Dokumentacji Geodezyjno-Kartograficznej przy Sienkowskiej, Płock  
09-400 Płock, ul. Sienkowskiej  
W obszarze: ...  
dokonałem odnotowania ...  
Dotychczas w projekcie ...  
i zaawansowane prace nad ...  
Niniejszym ...  
Projektowane ...  
początkowo ...  
i inwentaryzacji ...  
uprawnienie do ...  
Plock, dnia ... 09-03-09

**z up. STAROSTY**  
mgr Ewy Bielska  
Kierownik  
Działu Powiatowego Związku Geodezyjno-Kartograficznego







ŁĄCZY ARKUSZ 2

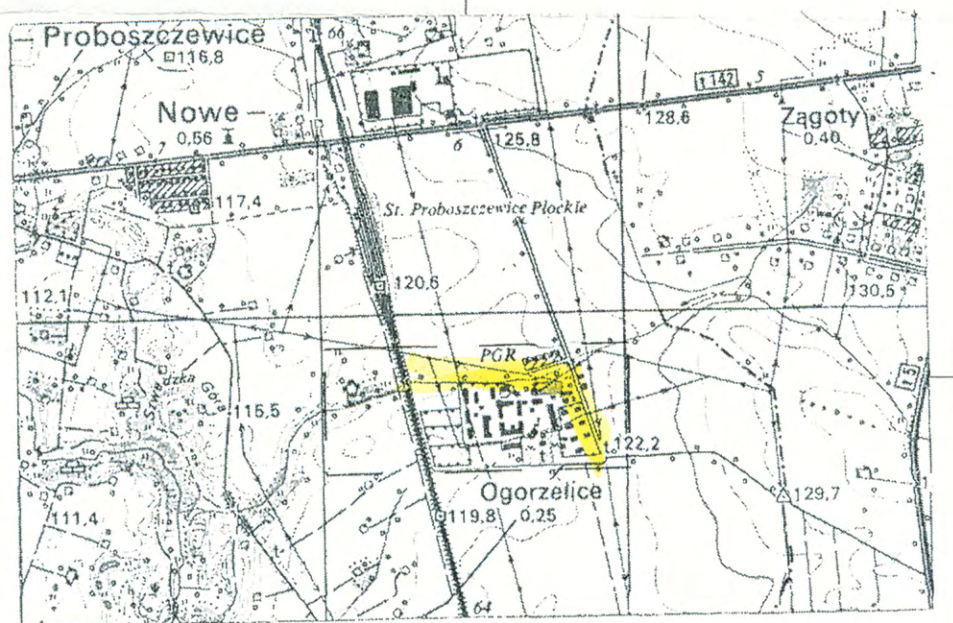
Usług Geodezyjno-Katastr. **Staruski**  
 mgr inż. Andrzej Staruski  
 ul. Wolności 13 m. 2  
 09-100 Ogorzelice, woj. mazowieckie  
 tel. 2592-131-288, 2592-131-288  
 fax 2592-131-288, 2592-131-288  
 e-mail: staruski@staruski.pl

**MAPA DO CELÓW PROJEKTOWYCH**  
 Skala 1:500

wykonano na podstawie arkusza map sytuacyjnych –  
 wysokościowych nr 2592-131-288, 2592-131-288

**GEODEZIA I KATASTR**  
 mgr inż. Andrzej Staruski  
 ul. Wolności 13 m. 2  
 09-100 Ogorzelice, woj. mazowieckie

**ARKUSZ 3**  
 Płock, dnia 09.03.2009



Szkic orientacyjny 1:25000

Mapa nie jest służyć do celów projektowych i nie gwarantujemy jej dokładności. Nie należy opierać się na niej przy podejmowaniu decyzji inwestycyjnych. Wyniki pomiarów i obliczeń mogą różnić się od rzeczywistych. Nie należy opierać się na niej przy podejmowaniu decyzji inwestycyjnych. Wyniki pomiarów i obliczeń mogą różnić się od rzeczywistych.

**STARUSKI**  
 Usług Geodezyjno-Katastr.  
 mgr inż. Andrzej Staruski  
 ul. Wolności 13 m. 2  
 09-100 Ogorzelice, woj. mazowieckie  
 tel. 2592-131-288, 2592-131-288  
 fax 2592-131-288, 2592-131-288  
 e-mail: staruski@staruski.pl

grunty WOPR Ogorzelice