

Pl. A. Rembowskiego 9/8  
02-915 Warszawa  
t. 604.700.233  
f. 22.300.12.89  
e. pp.traffic@gmail.com

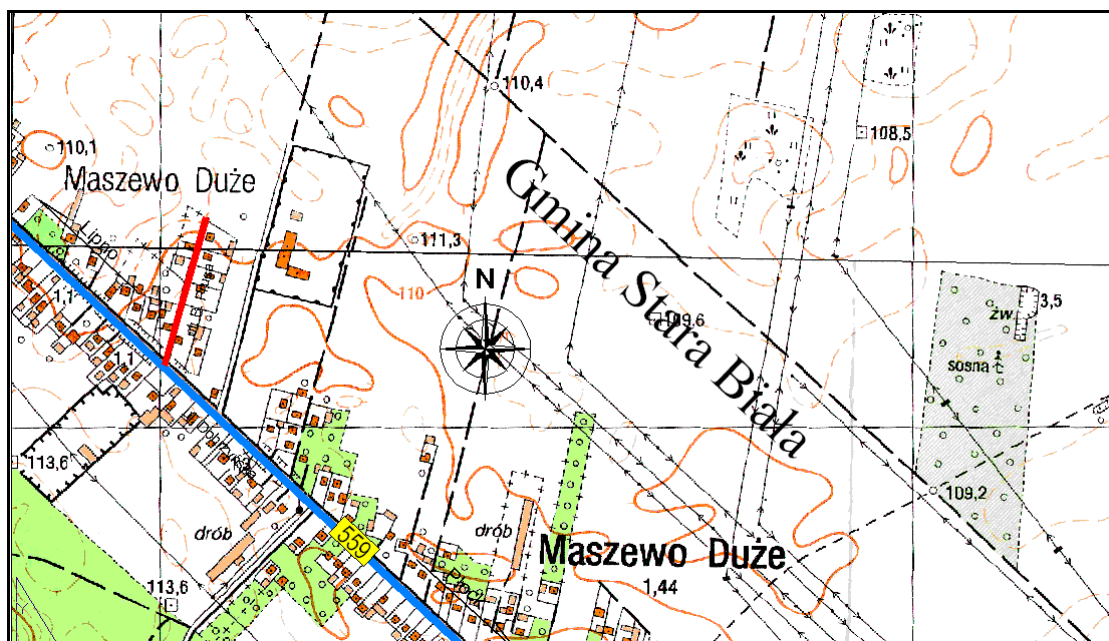
**Traffic**  
PRACOWNIA PROJEKTOWA

**INWESTOR:** GMINA STARA BIAŁA  
ul. Jana Kazimierza 1  
09-411 Biała

**WYKONAWCA:** Konsorcjum Projektowe:  
Pracownia Projektowa „TRAFFIC”  
Krzysztof Stępień  
Plac Rembowskiego 9/8  
02-915 Warszawa

Drogowa Pracownia Projektowa „TD Projekt”  
Tomasz Dąbrowski  
Bronowo-Zalesie 40  
09-411 Biała

**OBIEKT:** ul. B. Prusa w Maszewie Dużym  
od km 0+015.97 – km 0+201.29



**FAZA OPRACOWANIA:** PROJEKT STAŁEJ ORGANIZACJI RUCHU

**BRANŻA:** DROGOWA

**LOKALIZACJA INWESTYCJI:** działka ew. nr 78 obręb Maszewo Duże, gm. Stara Biała

STANOWISKO	IMIĘ I NAZWISKO	UPRAWNIENIA	PODPIS
PROJEKTANT	mgr inż. Krzysztof Stępień	MAZ/0357/POOD/08	

**WARSZAWA Styczeń 2011 r.**

**DROGA GMINNA – ul. B. Prusa w Maszewie Dużym, gmina Stara Biała**

**Odcinek:**

**od km 0+015,97 do km 0+201,29**

**PROJEKT STAŁEJ ORGANIZACJI RUCHU**

**1. Dane wyjściowe**

**1.1 Przedmiot opracowania**

Opracowanie niniejsze obejmuje projekt stałej organizacji ruchu dla drogi gminnej - ul. B. Prusa w miejscowości Maszewo Duże na odcinku: od km 0+015.97 (skrzyżowanie z drogą wojewódzką nr 559 – ul. Lipnowska) do km 0+201.29, na terenie gminy Stara Biała, powiatu plockiego, województwa mazowieckiego.

W ramach opracowania wykonano:

- plan sytuacyjny przebiegu i geometrii poziomej drogi na podstawie map sytuacyjno – wysokościowych w skali 1:1000,
- inwentaryzację istniejącej organizacji ruchu na drodze wojewódzkiej,
- oznakowanie pionowe drogi gminnej i wojewódzkiej,

Opracowany projekt organizacji ruchu obejmuje:

- oznakowanie pionowe,
- weryfikację usytuowania istniejących znaków pionowych i poziomych

**1.2 Inwestor zadania**

Inwestorem przedsięwzięcia jest Gmina Stara Biała, Biała 68, 09-411 Biała, powiat plocki.

### **1.3 Podstawa opracowania**

Do opracowania projektu organizacji ruchu wykorzystano następujące opracowania:

- Ustawa z dnia 20 czerwca 1997 r. - Prawo o ruchu drogowym (Dz.U. Nr 108, poz. 908 z 2005r., tekst jednolity z późn. zmianami)
- Rozporządzeniem Ministra Infrastruktury oraz Spraw Wewnętrznych i Administracji z dnia 31 lipca 2002 r. w sprawie znaków i sygnałów drogowych (Dz. U. Nr 170, poz. 1393 z dnia 12.10.2002r.)
- Rozporządzeniem Ministra Infrastruktury z dnia 23 września 2003r. w sprawie szczegółowych warunków zarządzania ruchem na drogach oraz wykonywania nadzoru nad tym zarządzaniem (Dz. U. Nr 177, poz. 1729 z dnia 14 października 2003r.)
- Rozporządzenie Ministra Infrastruktury z dnia 3 lipca 2003 roku w sprawie szczegółowych warunków technicznych dla znaków i sygnałów drogowych oraz urządzeń bezpieczeństwa ruchu drogowego i warunków ich umieszczania na drogach (Dz. U. Nr 220, poz. 2181 z dn. 23 grudnia 2003 r.)
- Szczegółowe warunki techniczne dla znaków i sygnałów drogowych oraz urządzeń bezpieczeństwa ruchu drogowego i warunków ich umieszczania na drogach (zał. do Dz. U. Nr 220, poz. 2181 z dn. 23 grudnia 2003 r.)

## **2. Charakterystyka stanu istniejącego**

### **2.1. Lokalizacja i geometria przebiegu trasy wraz z istniejącą organizacją ruchu.**

Projektowany odcinek ul. B. Prusa w miejscowości Maszewo Duże krzyżuje się z drogą wojewódzką nr 559 – ul. Lipnowska. Ul. B. Prusa położona jest na działce o nr ewidencyjnym 78 we wsi Maszewo Duże, gmina Stara Biała. Zgodnie z Miejscowym Planem Zagospodarowania Przestrzennego ulica stanowi ciąg pieszo-jezdny o liniach rozgraniczających 7.0-8.0m. Długość ul. B. Prusa wynosi ok. 200m. Ulica przebiega przez teren płaski i stanowi dojazd do posesji. Zabudowa zlokalizowana jest po obu stronach ulicy na całej jej długości. Istniejącą nawierzchnię stanowi nasyp niekontrolowany z piasku, gleby i gruntów organicznych o szerokości 4.0-4.5m.. W stanie istniejącym połączenie ulic nie funkcjonuje jako skrzyżowanie i nie jest oznakowane znakami pionowymi.

## 2.2. Charakterystyka ruchu na drodze wojewódzkiej

Charakterystyka ruchu na drodze wojewódzkiej nr 559.

Kategorie pojazdów		SDR w 2010	SDR w 2015
Symbol	Nazwa		
b	Motocykle	0	0
c	Samochody osobowe	10912	12887
d	Samochody dostawcze	1215	1375
e	Samochody ciężarowe bez przyczep	538	594
f	Samochody ciężarowe z przyczepami	236	274
g	Autobusy	152	152
h	Ciągniki rolnicze	7	6
suma b-h	Pojazdy samochodowe ogółem	13060	15288

## 2.3. Stan projektowany

Projektowany odcinek posiada przekrój o szerokości jezdni 4.5m o pochyleniu jednostronnym i odwodnieniu do kanalizacji deszczowej. Nawierzchnia ul. B. Prusa będzie wykonana z kostki betonowej. Ul. B. Prusa została oznakowana znakami D-40 i D-41 (początek i koniec strefy zamieszkania), co oznacza pierwszeństwo pieszych przed pojazdami i ograniczenie prędkości do 20km/h.

**3. Termin wprowadzenia organizacji ruchu.**

Przewiduje się wprowadzenie stałej organizacji ruchu listopad 2011r.

**4. Uwagi końcowe.**

Niniejszy projekt podlega zatwierdzeniu zgodnie z Rozporządzeniem Ministra Infrastruktury z dnia 23 września 2003r. „w sprawie szczegółowych warunków zarządzania ruchem na drogach oraz wykonywania nadzoru nad tym zarządzaniem ” (Dz. U. Nr 177 z dn. 14 października 2003 r., poz. 1729).

Znaki pionowe D-40 i D-41 (grupa wielkości „małe”) należy wykonać z folii odblaskowej 1 typu, zgodnie z Rozporządzeniem Ministra Infrastruktury z dnia 3 lipca 2003 roku w sprawie szczegółowych warunków technicznych dla znaków i sygnałów drogowych oraz urządzeń bezpieczeństwa ruchu drogowego i warunków ich umieszczania na drogach (Dz. U. Nr 220 z dn. 23 grudnia 2003 r, poz. 2181).

Projektant:

mgr inż. Krzysztof Stępień

Płock 17 marca 2011 roku

K.III.7123.1.25.2011

Pracownia Projektowa  
TRAFFIC  
Krzysztof Stępień  
Pl. A. Rembowskiego 9/8  
02-915 Warszawa

W załączeniu zwracam 2 egzemplarze projektu organizacji ruchu opracowanego dla drogi wewnętrznej ul Prusa w miejscowości Maszewo Duże, ze względu na bezprzedmiotowość wniosku o jego zatwierdzenie.

Starosta jako organ zarządzający ruchem na drogach gminnych i powiatowych (art. 10 ust. 5 ustawy z 20 czerwca 1997 roku Prawo o ruchu drogowym) zatwierdza projekty organizacji ruchu opracowane dla tych kategorii dróg.

Droga dla której opracowano projekt jest drogą wewnętrzną i nie jest drogą publiczną zaliczoną do żadnej kategorii dróg o których mowa wyżej.

Z-ca DYREKTORA WYDZIAŁU  
Piotr Kępczyński

Otrzymują:

1. Adresat,
2. a/a.



# Wójt Gminy Stara Biała

ul. Jana Kazimierza 1, 09-411 Biała, powiat płocki, woj. mazowieckie

tel.: 24 366-87-10, fax: 24 365-61-65, e-mail: gmina@starabiala.pl, www.starabiala.pl

Biała, dnia 11.02.2011 r.

IR.IFS.7012.2.11

**Pracownia Projektowa Traffic**  
**Pl. A. Rembowskiego 9/8**  
**02-915 Warszawa**

W odpowiedzi na pismo z dnia 18.01.2011 r. dotyczące uzgodnienia projektu stałej organizacji ruchu dla ulicy B. Prusa w Maszewie Dużym informuję, że w/w organizacja została uzgodniona bez uwag. W załączeniu odsyłam projekt stałej organizacji ruchu.

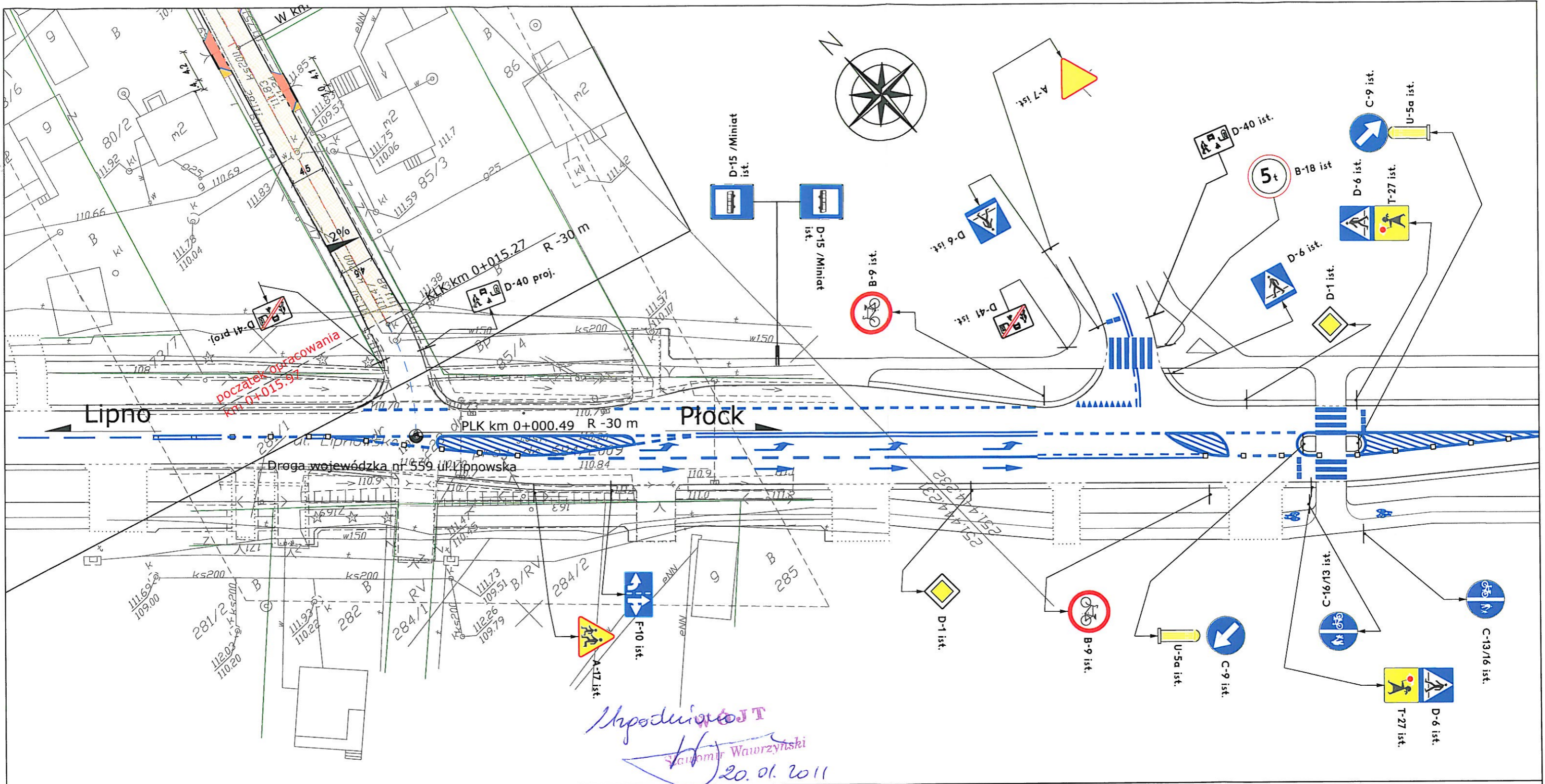
Jednocześnie w związku z prośbą właściciela działki nr 79/1 w miejscowości Maszewo Duże proszę o doprojektowanie przedmiotowej ulicy do końca granicy nieruchomości.

WOJTT  
Miron Wawrzyński






Otrzymują:

1. adresat
2. a/a





LEGENDA:

-  D-15 ist. znaki istniejące należące do MZDW
-  D-40 ist. znaki istniejące na drodze gminnej
-  D-40 proj. znaki projektowane na drodze gminnej
-  oznakowanie poziome istniejące
-  elementy odblaskowe "kocie oczka" istniejące

-  istn. linia rozgraniczająca
-  proj. nawierzchnia z kostki bet.
-  proj. chodnik/dojścia do furtek
-  proj. zjazdy indywidualne
-  proj. krawężnik wtopiony 15x30
-  proj. krawężnik wystający 15x30
-  proj. opomik 15x30
-  proj. obrzeże betonowe 8x30
-  proj. krawężnik na płask 20x30

NAZWA OBIEKTU  
ULICA B.PRUSA W MASZEWIE DUŻYM  
od km 0+015.97 do km 0+198.91

BIURO PROJEKTOWE

**Traffic**  
PRACOWNIA PROJEKTOWA

Pl. A. Rembowskiego 9/8  
02-915 WARSZAWA  
tel. 0 604 700 233  
fax. 0 22 300 12 89  
pp.traffic@gmail.com

Drogowa Pracownia Projektowa "TD Projekt"  
Bronowo - Zalesie 40  
09-411 Biała

INWESTOR

**GMINA  
STARA BIAŁA**

ul. Jana Kazimierza 1  
09-411 BIAŁA

FAZA

PROJEKT STAŁEJ ORGANIZACJI RUCHU

TEMAT RYSUNKU

OZNAKOWANIE

DATA

01.2011

SKALA

1:500

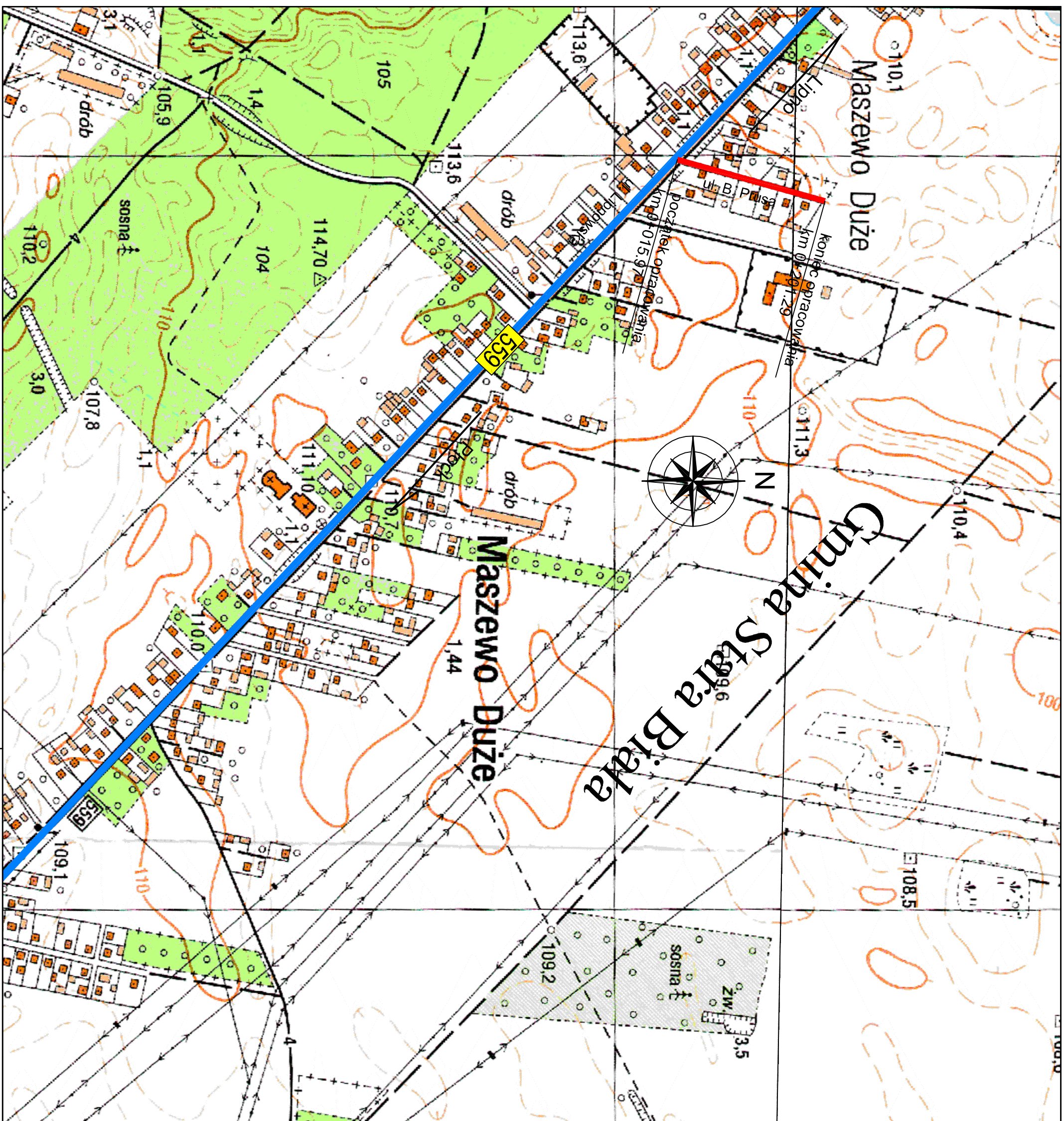
DROGOWA

1



BRANŻA

NR RYSUNKU





**LEGENDA:**

-  - budowa ulicy B. Prusa
-  - droga wojewódzka nr 559

**NAZWA OBIEKTU**

ULICA B. PRUSA W MASZEWIE DUŻYM  
od km 0+015.97 do km 0+201.29

**BIURO PROJEKTOWE**

**Traffic**  
PRACOWNIA PROJEKTOWA

Pl. A. Rembowskiiego 9/8  
02-915 WARSZAWA  
tel. 0 604 700 233  
fax. 0 22 300 12 89  
pp.traffic@gmail.com

Drogowa Pracownia Projektowa "TD Projekt"  
Tomasz Dąbrowski  
Bronowo - Zalesie 40  
09-411 Biała

**INWESTOR**

**GININA  
STARA BIAŁA**

ul. Jana Kazimierza 1  
09-411 BIAŁA

FAZA **PROJEKT STAJEK ORGANIZACJI RUCHU**

**TEMAT RYSUNKU**

**PLAN ORIENTACYJNY**

DATA **01.2011** SKALA **1:5000**

PROJEKTANT **SPRAWDZAJĄCY**

mgr inż. Krzysztof Siepien  
nr uprawnień MAZ30357/P000008

mgr inż.  
nr uprawnień

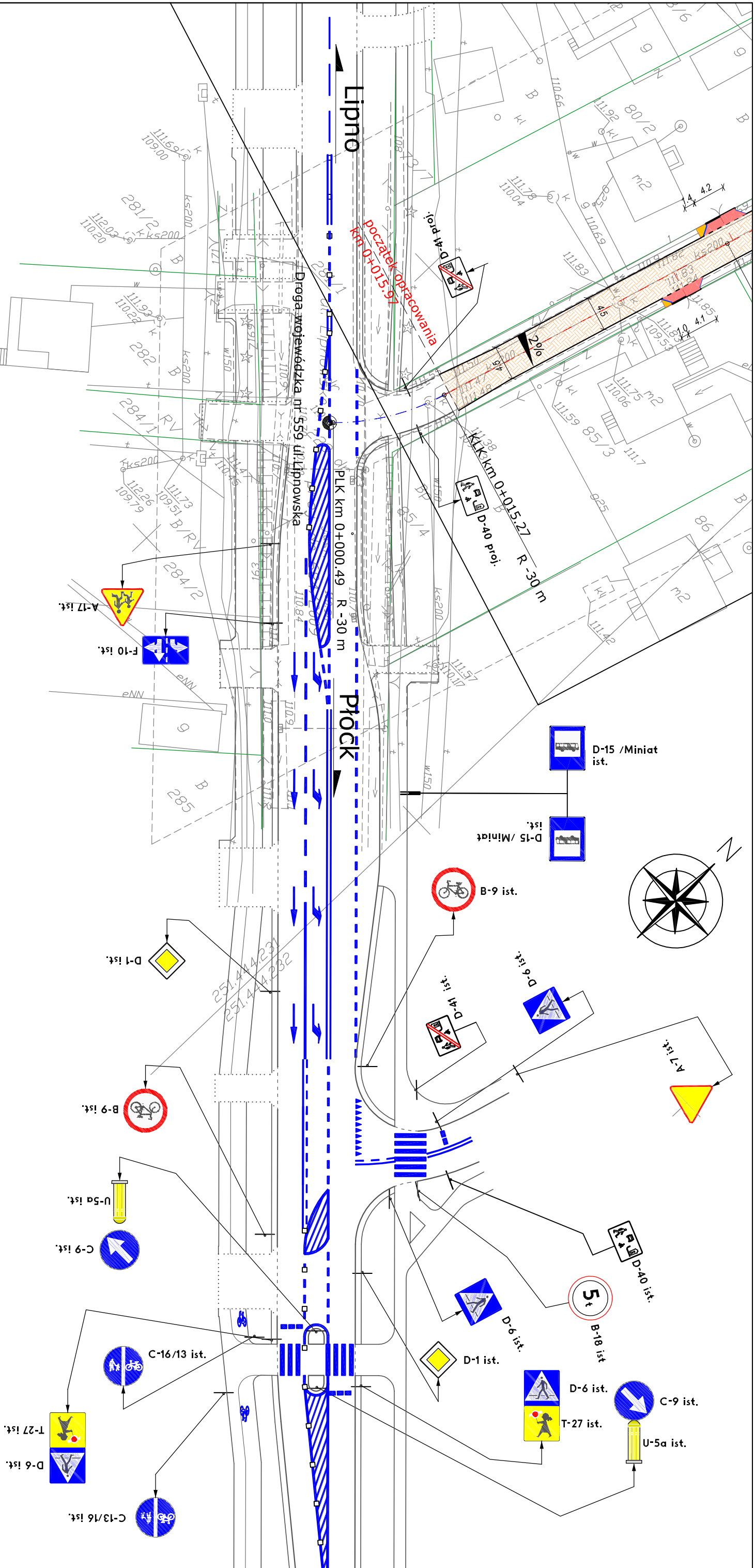
DROGOWA

0

BRANŻA

NR RYSUNKU

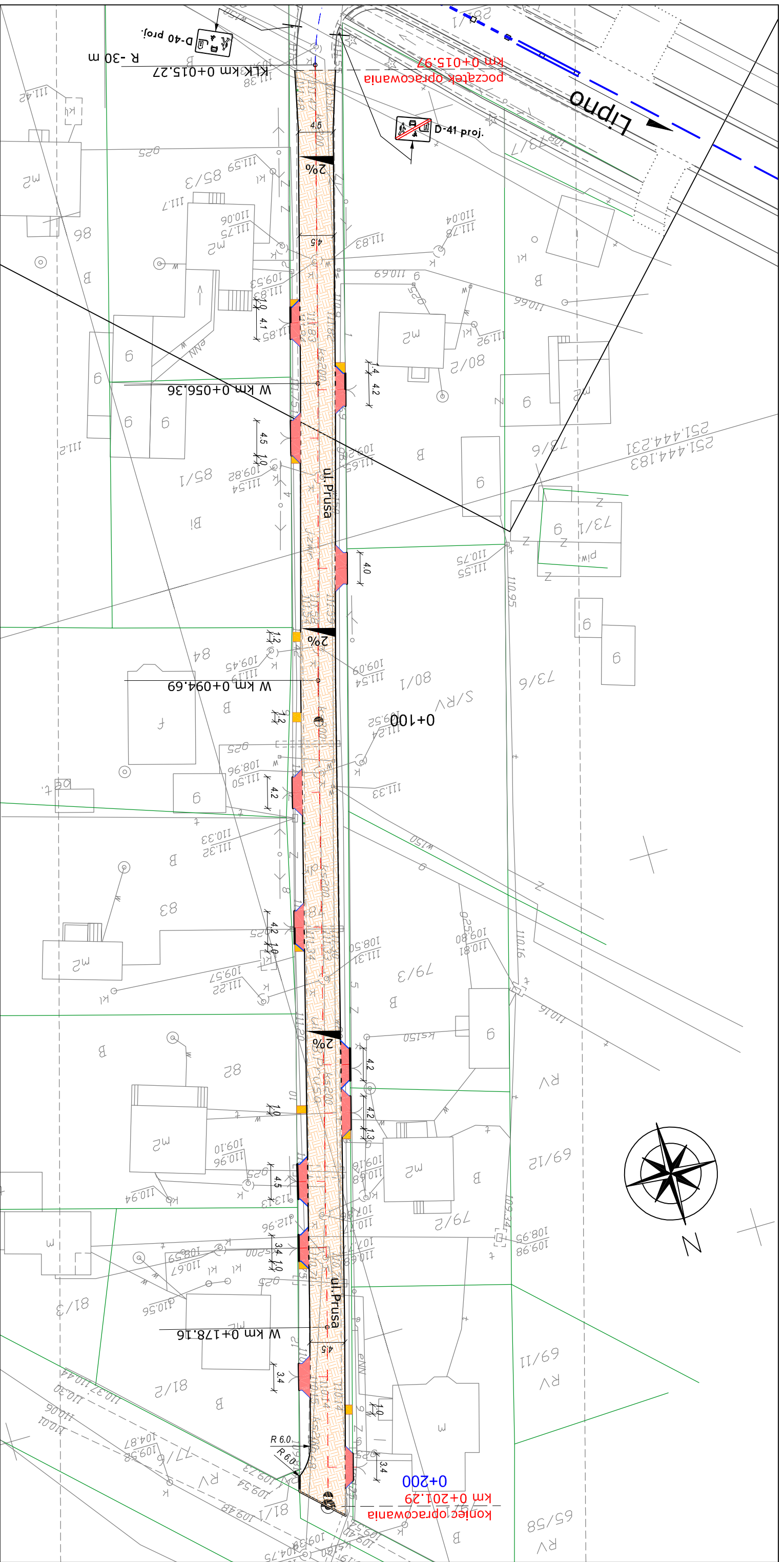


















**LEGENDA:**

- D-15 ist. znaki istniejące należące do MZDW
- D-40 ist. znaki istniejące na drodze gminnej
- D-40 proj. znaki projektowane na drodze gminnej
- oznakowanie poziome istniejące
- elementy odblaskowe "kocie oczka" istniejące
- istn. linia rozgraniczająca
- proj. nawierzchnia z kostki bet.
- proj. chodnik/drojska do furtek
- proj. zjazdy indywidualne
- proj. krawężnik wtopiony 15x30
- proj. krawężnik wystający 15x30
- proj. opornik 15x30
- proj. obrzeże betonowe 8x30
- proj. krawężnik na płask 20x30

<b>NAZWA OBIEKTU</b> ULICA B.PRUSA W MASZEWIE DUŻYM od km 0+015.97 do km 0+201.29		<b>INWESTOR</b> GMINA STARA BIAŁA ul. Jana Kazimierza 1 09-411 BIAŁA	
<b>BIURO PROJEKTOWE</b> Pl. A. Rembowskiiego 9/8 02-915 WARSZAWA tel. 0 604 700 233 fax. 0 22 300 12 89 pp.trafic@gmail.com		<b>FAZA</b> PROJEKT STAŁEJ ORGANIZACJI RUCHU <b>TEMAT RYSUNKU</b> OZNAKOWANIE	
<b>DATA</b> 01.2011	<b>SKALA</b> 1:500	<b>BRANŻA</b> DROGOWA	<b>NR RYSUNKU</b> 1



**LEGENDA:**

-  **D-15 ist.** znaki istniejące należące do MZDW
-  **D-40 ist.** znaki istniejące na drodze gminnej
-  **D-40 proj.** znaki projektowane na drodze gminnej
-  oznakowanie poziome istniejące
-  elementy obdblaskowe "kocie oczka" istniejące
-  istn. linia rozgraniczająca
-  proj. nawierzchnia z kostki bet.
-  proj. chodnik/drożdża do furtek
-  proj. zjazdy indywidualne
-  proj. krawężnik wtopiony 15x30
-  proj. krawężnik wystający 15x30
-  proj. opornik 15x30
-  proj. obrzeże betonowe 8x30
-  proj. krawężnik na płask 20x30

**NAZWA OBIEKTU**

**ULICA B.PRUSA W MASZEWIE DUŻYM**  
od km 0+015.97 do km 0+201.29

**INWESTOR**

**GMINA STARA BIAŁA**

ul. Jana Kazimierza 1  
09-411 BIAŁA

**BIURO PROJEKTOWE**

**Traffic**  
PRACOWNIA PROJEKTOWA

Pl. A. Rembowskiego 9/8  
02-915 WARSZAWA  
tel. 0 604 700 233  
fax. 0 22 300 12 89  
pp.traffic@gmail.com

**FAZA**

**PROJEKT STAŁEJ ORGANIZACJI RUCHU**

**TEMAT RYSUNKU**

**OZNAKOWANIE**

**DATA**

01.2011

**SKALA**

1:500

**DROGOWA**

BRANŻA

**NR RYSUNKU**

2