

obręb: BRWILNO
 gmina: Stara Biała
 powiat: plocki
 woj. mazowieckie

MAPA DO CELÓW PROJEKTOWYCH
 SKALA 1 : 500

Opracowano na podstawie mapy syt.-wys.
 sekcje 261.222.012

Nie wyklucza się istnienia w terenie urządzeń
 podziemnych nie pokazanych na mapie,
 które nie zostały odnalezione podczas
 wykonywania prac geodezyjnych
 lub nie zostały zgłoszone do inwentaryzacji
 przed ich zasypaniem.

Płock dnia 14.06.2010

BIURO USŁUG GEODEZYJNYCH
 Wiesław Kozłowski
 09-400 Płock, ul. Bielska 57a
 tel./fax 268 483 388
 NIP 774-100-89-00, REG. 014188600

GEODETA OPRAWNIONY
 Wiesław Kozłowski
 Nr upr. GUG 1 K 2065

LEGENDA:

- istn. linia rozgraniczająca
- granica projektowanego pasa drogowego
- proj. opornik 12x25 /betonowy/
- proj. opornik 12x25 /granitowy/
- proj. krawężnik wystający 15x30 /granitowy/
- proj. krawężnik na płask 20x30 /betonowy/
- proj. obrzeże betonowe 8x30 /betonowe/
- proj. wpust uliczny i studnia chłonna
- proj. studnia kablowa SK-1
- proj. kabel telefoniczny
- proj. kanalizacja telefoniczna
- proj. rury osłone
- ist. linia telef. napowietrzna do demontazu
- ist. studnia kablowa do demontazu
- ist. kabel telefoniczny do demontazu
- drzewa do adaptacji
- drzewa do usunięcia

STAROSTA PŁOCKI
ZESPÓŁ UZGADNIANIA DOKUMENTACJI PROJEKTOWEJ
 Na podstawie art. 28 ust. 1 ustawy z dnia 17 maja 1999r. - Prawo geodezyjne i kartograficzne (Dz. U. z 2000r. Nr 100, poz. 1086 i Nr 120, poz. 1268) uzgodniono ustalenie projektowanych sieci uzbrojenia terenu

Włodzisław Majewski
 (wyszczególnienie uzgodnionych sieci uzbrojenia terenu)

Uzgodnione ustalenie sieci uzbrojenia terenu podlega wytyczeniu i geodezyjnej inwentaryzacji powyższej przez jednostki uprawnione do wykonywania prac geodezyjnych.

W razie niezgodności realizacji sieci uzbrojenia terenu z uzgodnionym projektem inwestor zobowiązany jest przedłożyć mapę z wynikami pomiarów powykonawczych właścicielowi organowi administracji architektoniczno-budowlanej.

Uzgodnienie ustalenia projektowanych sieci uzbrojenia terenu zachowuje ważność przez okres 3 lat od dnia wzięcia opinii w sprawie uzgadniania użytkownika projektowanych sieci uzbrojenia terenu. Uzgodnienie traci ważność w przypadku, o którym mowa w § 13 rozporządzenia Ministra Rozwoju Regionalnego i Budownictwa z dnia 2 kwietnia 2001r. w sprawie geodezyjnej ewidencji sieci uzbrojenia terenu oraz zespołów uzgadniania dokumentacji projektowej (Dz. U. Nr 38, poz. 455).

664-11.6630.268.2011 z up. ST...OSTY
 Płock 13.04.2011
 (miejscowość i data)

NAZWA OBIEKTU
 Budowa szlaków pieszych
 oraz parkingu przy Kościele zabytkowym w Brwilnie

BIURO PROJEKTOWE
Traffic
 PRACOWNIA PROJEKTOWA

Pl. A. Rembowskiego 9/8
 02-915 WARSZAWA
 tel. 0 604 700 233
 fax. 0 22 300 12 89
 pp.traffic@gmail.com

Drogowa Pracownia Projektowa "TD Projekt"
 Tomasz Dąbrowski
 Bronowo - Zalesie 40
 09-411 BiałA

INWESTOR
GMINA STARA BIAŁA

ul. Jana Kazimierza 1
 09-411 BIAŁA

FAZA **PROJEKT BUDOWLANY I WYKONAWCZY**

TEMAT RYSUNKU
PLAN SYTUACYJNO - WYSOKOŚCIOWY

DATA	04.2011	SKALA	1:500
PROJEKTANT	Krzysztof Sępień	PROJEKTANT	inż. Maciej Węsierski
BRANŻA DROGOWA	MAZ0557/POD08	BRANŻA TELETECHNICZNA	1800/98/U
mgr inż.		inż.	
nr uprawnień		nr uprawnień	
DROGOWA			1.2
BRANŻA			NR RYSUNKU

DECYZJA

Na podstawie art. 104 ustawy z dnia 14 czerwca 1960 r. Kodeks postępowania administracyjnego (j. t. Dz. U. z 2000 r., Nr 98, poz. 1071, z późn. zm.), art. 31 ust. 4 pkt 4, ust. 5, art. 122 ust. 1 pkt 1 i 3, art. 127 ust. 1 i 2, art. 128 ust. 1 pkt 4, ust. 2 pkt 3, art. 140 ust. 1 ustawy z dnia 18 lipca 2001 r. Prawo wodne (j. t. Dz. U. z 2005 r., Nr 239, poz. 2019, z późn. zm.) oraz § 19 ust. 2 rozporządzenia Ministra Środowiska z dnia 24 lipca 2006 r. w sprawie warunków, jakie należy spełnić przy wprowadzaniu ścieków do wód lub do ziemi, oraz w sprawie substancji szczególnie szkodliwych dla środowiska wodnego (Dz. U. Nr 137, poz. 984, z późn. zm.), po rozpatrzeniu wniosku **Gminy Stara Biała**, reprezentowanej przez Pana Jana Pestę, zam. Płock, ul. Kossobudzkiego 9/46, na podstawie pełnomocnictwa z dnia 30 marca 2011 r., o wydanie pozwolenia wodnoprawnego na:

1. wykonanie urządzenia wodnego – rowu w pasie drogowym drogi gminnej w miejscowości Brwilno, gm. Stara Biała na odcinku od km 0+000 do km 0+375 wraz z przepustem pod drogą,
2. wykonanie rowu na działce o nr ewid. 76/1, obręb Brwilno, który połączy projektowany rów w pasie drogowym z istniejącym rowem na w/w działce,
3. szczególne korzystanie z wód: odprowadzanie wód opadowych i roztopowych z w/w odcinka drogi poprzez rów przydrożny do rowu na działce o nr ewid. 76/1,
4. szczególne korzystanie z wód: wprowadzanie ścieków - wód opadowych i roztopowych z odcinka drogi gminnej od km 0+375 do km 0+429, poprzez studnię chłonną, zlokalizowaną w km 0+428 drogi, do ziemi

orzekam

I. Udzielić Gminie Stara Biała pozwolenia wodnoprawnego na:

1. **Wykonanie urządzenia wodnego – rowu wraz z przepustem w pasie drogowym drogi gminnej w miejscowości Brwilno, gm. Stara Biała, powiat płocki, województwo mazowieckie:**

1.1. Położenie geograficzne:

Początek rowu: 57 59 898.74 N, 44 73 320.50 E

Koniec rowu: 57 59 553.98 N, 44 73 236.94 E

- 1.2. **Podstawowe parametry techniczne i warunki wykonania urządzenia wodnego:**

L.P.	Parametry urządzenia wodnego - rowu	Wielkość
1.	lokalizacja	prawa strona drogi od km 0+000 do km 0+375
2.	głębokość	0,30 – 1,51 m
3.	szerokość dna	0,40 m
4.	nachylenie skarp	1 ÷ 1,5
5.	umocnienie skarp i dna	Na odcinku od km 0+012 do km 0+052 stopę skarpy umocnić faszyną, a skarpy darnią. Od km 0+052 do km 0+142,80 skarpy umocnić darnią. Od km 0+142,80 do km 0+187,27 oraz od km 0+246,89 do km 0+290,89 dno i skarpy umocnić płytami MEBA ułożonymi na podsypce z piasku. Na pozostałym odcinku skarpy obsiać mieszanką traw.

1.3. wykonanie przepustu pod drogą gminną w miejscowości Brwilno:

lokalizacja przepustu [km]	długość przepustu [m]	średnica przepustu [mm]	rzędna wlotu przepustu [m n.p.m.]	rzędna wylotu przepustu [m n.p.m.]
0+163,21	10,94	800	79,74	79,63

2. Wykonanie urządzenia wodnego – rowu na działce o nr ewid. 76/1, obręb ewid. Brwilno, który połączy projektowany rów w pasie drogowym z istniejącym rowem na w/w działce:

2.1. Położenie geograficzne:

Szerokość geograficzna: 52° 34' N

Długość geograficzna: 19° 35' E

2.2. Podstawowe parametry techniczne i warunki wykonania urządzenia wodnego:

L.P.	Parametry urządzenia wodnego - rowu	Wielkość
1.	lokalizacja	prawa strona drogi w km 0+163,21 długość rowu: 7,16 m
2.	szerokość dna	0,40 m
3.	nachylenie skarp	1 ÷ 1,5
4.	umocnienie skarp i dna	płytami ażurowymi MEBA 40 x 60 x 8 cm

3. Szczególne korzystanie z wód: odprowadzanie wód opadowych i roztopowych z odcinka drogi od km 0+000 do km 0+375 o powierzchni 2733,10 m², poprzez rów przydrożny do rowu, zlokalizowanego na działce o nr ewid. 76/1, obręb ewid. Brwilno;

4. Szczególne korzystanie z wód: wprowadzanie ścieków – wód opadowych i roztopowych, z zanieczyszczonej nawierzchni szczelnej odcinka drogi gminnej od km 0+375 do km 0+429, o powierzchni 291,50 m², ujętych systemem kanalizacji (studzienką wpustową i rurociągiem PCV o średnicy Ø 160 mm i długości 1,00 m), poprzez studnię chłonną o średnicy Ø 1200 mm, posadowioną na rzędnej dna 77,47 m n.p.m., zlokalizowaną w km 0+428,97 drogi, do ziemi.

II. Zobowiązać uprawnionego do:

1. Umocnienia dna i skarp istniejącego rowu, zlokalizowanego na działce o nr ewid. 76/1, obręb ewid. Brwilno, płytami ażurowymi typu MEBA 40 x 60 x 8 cm, ułożonymi na geowłókninie i podsypce z piasku grubości 10 cm, na odcinku 4,00 m, tj. 1,00 m powyżej włączenia projektowanego rowu, o którym mowa w pkt 2 niniejszej decyzji i 3,00 m poniżej włączenia w/w rowu;
2. Konserwacji odbiornika wód opadowych i roztopowych: rowu, zlokalizowanego na działce o nr ewid. 76/1, na odcinku 25 mb, poniżej włączenia projektowanego rowu, o którym mowa w pkt 2 niniejszej decyzji – do stałego przestrzegania.

III. Pozwolenie wodnoprawne na szczególne korzystanie z wód: wprowadzanie ścieków do ziemi, wydaje się uprawnionemu na czas oznaczony do dnia 31 maja 2021 roku.

Uzasadnienie

Gmina Stara Biała, reprezentowana przez Pana Jana Pestę, zam. Płock, ul. Kossobudzkiego 9/46, na podstawie pełnomocnictwa z dnia 30 marca 2011 r., wystąpiła do Starosty Płockiego z wnioskiem z dnia 6 kwietnia 2011 r. o wydanie pozwolenia wodnoprawnego na budowę rowu przydrożnego odbierającego wody opadowe z powierzchni drogi, w związku z projektem „Budowa szlaków pieszych oraz parkingu przy Kościele zabytkowym w Brwilnie”, gm. Stara Biała, powiat płocki.

Wnioskodawca załączył do wniosku operat wodnoprawny (2 egz.) autorstwa mgr inż. Jana Pesty, wypis i wyrys z miejscowego planu zagospodarowania przestrzennego dla obszaru wsi Brwilno, przyjętego Uchwałą Nr 188/XXVI/06 Rady Gminy Stara Biała z dnia 25 lipca 2006 roku, opublikowanego w Dzienniku Urzędowym Województwa Mazowieckiego z dnia 25 września 2006 r., pełnomocnictwo z dnia 30 marca 2011 r.

Wniosek wpłynął w dniu 6 kwietnia 2011 roku.

Organ administracji publicznej, mając na uwadze zapisy art. 19, 20 i 21 Kodeksu postępowania administracyjnego, sprawdził swoją właściwość rzeczową

i miejscową w przedmiotowej sprawie oraz zgodność złożonego podania z wymaganiami ustalonymi w przepisach prawa.

W dniu 14 kwietnia 2011 roku wezwano wnioskodawcę do uzupełnienia, w terminie 7 dni od daty otrzymania wezwania, braków formalnych we wniosku, w postaci:

1. Uzupełnienia wniosku o: wydanie pozwolenia wodnoprawnego na wykonanie rowu na działce o nr ewid. 76/1, obręb Brwilno, który połączy projektowany rów w pasie drogowym z istniejącym rowem na w/w działce, szczególne korzystanie z wód: odprowadzanie wód opadowych i roztopowych z w/w odcinka drogi poprzez rów przydrożny do rowu na działce o nr ewid. 76/1, obręb Brwilno oraz szczególne korzystanie z wód: wprowadzanie ścieków: wód opadowych i roztopowych z odcinka drogi gminnej od km 0+375 do km 0+429 poprzez studnię chłonną, zlokalizowaną w km 0+428 drogi - do ziemi, z uwagi na fakt, iż operat wodnoprawny stanowi o powyższym - zgodnie z art. 131 ust. 1 ustawy Prawo wodne;
2. Określenia składu ścieków: wód opadowych i roztopowych, wprowadzanych z odcinka drogi gminnej od km 0+375 do km 0+429 - do ziemi – zgodnie z art. 132 ust. 5 pkt 1d w/w ustawy;
3. Przedłożenia charakterystyki odbiornika ścieków (określenia warunków gruntowych i położenia wód gruntowych poniżej rzędnej posadowienia studzienki chłonnej) – zgodnie z art. 132 ust. 2 pkt 3a w/w ustawy;
4. Określenia położenia początku i końca urządzenia wodnego – rowu za pomocą współrzędnych geograficznych – zgodnie z art. 132 ust. 2 pkt 2a w/w ustawy.

W dniu 21 kwietnia 2011 r. uzupełniono w sposób wyczerpujący braki formalne we wniosku.

Zgodnie z art. 127 ust. 6 ustawy z dnia 18 lipca 2001 r. Prawo wodne, w dniu 26 kwietnia 2011 roku podano do publicznej wiadomości informację o wszczęciu postępowania w sprawie wydania pozwolenia wodnoprawnego na wykonanie urządzenia wodnego – rowu w pasie drogowym drogi gminnej w miejscowości Brwilno, gm. Stara Biała na odcinku od km 0+000 do km 0+375 wraz z przepustem pod drogą, wykonanie rowu na działce o nr ewid. 76/1, obręb Brwilno, który połączy projektowany rów w pasie drogowym z istniejącym rowem na w/w działce, szczególne korzystanie z wód: odprowadzanie wód opadowych i roztopowych z w/w odcinka drogi poprzez rów przydrożny do rowu na działce o nr ewid. 76/1, szczególne korzystanie z wód: wprowadzanie ścieków - wód opadowych i roztopowych z odcinka drogi gminnej od km 0+375 do km 0+429 poprzez studnię chłonną, zlokalizowaną w km 0+428 drogi, do ziemi, poprzez zamieszczenie jej na tablicach ogłoszeń w siedzibie Starostwa Powiatowego w Płocku, Urzędu Gminy

w Starej Białej, Sołectwie Brwilno oraz na stronie Biuletynu Informacji Publicznej powiatu plockiego.

W dniu 26 kwietnia 2011 roku o wszczęciu postępowania w w/w sprawie zawiadomiono strony postępowania, poinformowano również o możliwości i sposobie zapoznania się ze złożonymi dokumentami oraz wnoszenia uwag i wniosków, zgodnie z wymogami Kodeksu postępowania administracyjnego.

Po zapoznaniu się z przedłożonym w sprawie operatem wodnoprawnym, stwierdzono, iż w ramach projektowanej inwestycji pn. „Budowa szlaków pieszych oraz parkingu przy Kościele zabytkowym w Brwilnie” planuje się wykonanie nowej konstrukcji nawierzchni drogi gminnej z betonu asfaltowego, wykonanie nowej konstrukcji nawierzchni drogi gminnej z kostki granitowej w obrębie kościoła parafialnego p.w. Św. Andrzeja Apostoła, budowę chodników z kostki betonowej, opaski z kostki granitowej wzdłuż ogrodzenia kościoła, budowę parkingu z kostki betonowej oraz ciągu pieszo – jezdni z kostki betonowej, rozbudowę skrzyżowania z drogą wojewódzką, budowę przepustu pod drogą gminną, wykonanie rowu po prawej stronie drogi.

Wody opadowe i roztopowe z powierzchni utwardzonych pasa drogowego drogi gminnej na odcinku od km 0+000 do km 0+375, będą powierzchniowo odprowadzane do projektowanego rowu przydrożnego, a następnie kierowane projektowanym rowem o długości 7,16 m do istniejącego rowu na działce o nr ewid. 76/1, obręb ewid. Brwilno.

Natomiast z odcinka od km 0+375 do km 0+429, wody opadowe i roztopowe, ujęte systemem kanalizacji (studzienką wpustową i rurociągiem PCV o średnicy \varnothing 160 mm i długości 1,00 m), poprzez studnię chłonną o średnicy \varnothing 1200 mm, posadowioną na rzędnej dna 77,47 m n.p.m., zlokalizowaną w km 0+428,97 drogi, wprowadzane będą do ziemi. Dno studni chłonnej posadowione zostanie w warstwie piasków drobnych żółto-szarych.

W toku prowadzonego postępowania, w dniu 4 maja 2011 r., z materiałem dowodowym zapoznał się Pan Józef Lisicki, zam. Brwilno 34, współwłaściciel działek o nr ewid. 32 i 35, położonych w obrębie ewid. Brwilno. Strona nie wniosła uwag i wniosków. Na tą okoliczność została sporządzona notatka służbowa, która znajduje się w aktach sprawy.

Pozostałe strony postępowania nie skorzystały z przysługujących im uprawnień oraz nie wystąpiły o udzielenie wyjaśnień i wskazówek.

Zgodnie z art. 9 ust. 1 pkt 19 lit. a ustawy Prawo wodne, urządzeniami wodnymi są urządzenia służące kształtowaniu zasobów wodnych oraz korzystaniu z nich, a w szczególności m.in. rowy. Ustawodawca w art. 9 ust. 2 pkt 2 określił, iż

przepisy ustawy dotyczące wykonania urządzeń wodnych stosuje się odpowiednio do odbudowy, rozbudowy, przebudowy, rozbiórki lub likwidacji tych urządzeń, z wyłączeniem robót związanych z utrzymaniem urządzeń wodnych w celu zachowania ich funkcji. W myśl art. 122 ust. 1 pkt 3 w/w ustawy, na wykonanie urządzeń wodnych wymagane jest pozwolenie wodnoprawne, co uczyniono niniejszą decyzją.

Zgodnie z art. 31 ust. 4 pkt 4 ustawy Prawo wodne, przepisy ustawy dotyczące korzystania z wód stosuje się odpowiednio do wprowadzania ścieków do wód lub do ziemi. W myśl art. 31 ust. 5 w/w ustawy, przez wprowadzanie ścieków do ziemi rozumie się także wprowadzanie ścieków do urządzeń wodnych, z wyjątkiem kanałów oraz zbiorników, o których mowa w art. 5 ust. 3 pkt 1 lit. c.

Zgodnie z art. 37 pkt 2 w/w ustawy, szczególnym korzystaniem z wód jest korzystanie wykraczające poza korzystanie powszechne lub zwykłe, a w szczególności wprowadzanie ścieków do wód lub do ziemi. Takim korzystaniem z wód jest odprowadzanie wód opadowych i roztopowych z terenów utwardzonych drogi gminnej do urządzenia wodnego – rowu, zlokalizowanego na działce o nr ewid. 76/1, stanowiącej własność Państwa Elżbiety i Jerzego Lipińskich, zam. Brwilno 22. Ustawodawca w art. 122 ust. 1 pkt 1 w/w ustawy, ustanowił konieczność uzyskania pozwolenia wodnoprawnego na szczególne korzystanie z wód, co uczyniono niniejszą decyzją.

W myśl § 19 ust. 2 rozporządzenia Ministra Środowiska z dnia 24 lipca 2006 r. w sprawie warunków, jakie należy spełnić przy wprowadzaniu ścieków do wód lub do ziemi, oraz w sprawie substancji szczególnie szkodliwych dla środowiska wodnego (Dz. U. Nr 137, poz. 984, z późn. zm.), wody opadowe i roztopowe pochodzące z powierzchni innych niż powierzchnie, o których mowa w ust. 1 w/w rozporządzenia, mogą być wprowadzane do wód lub do ziemi bez oczyszczania.

Organ administracji publicznej, mając na uwadze zapisy w/w rozporządzenia, odstąpił w niniejszej decyzji od określenia najwyższych dopuszczalnych wskaźników zanieczyszczeń w ściekach wprowadzanych do ziemi.

Niniejsze pozwolenie wodnoprawne nie narusza ustaleń miejscowego planu zagospodarowania przestrzennego dla obszaru wsi Brwilno przyjętego Uchwałą Nr 188/XXVI/06 Rady Gminy Stara Biała z dnia 25 lipca 2006 roku, opublikowanego w Dzienniku Urzędowym Województwa Mazowieckiego z dnia 25 września 2006 r., wymagań ochrony zdrowia ludzi, środowiska i dóbr kultury wpisanych do rejestru zabytków oraz wynikających z odrębnych przepisów.

Zgodnie z art. 123 ust. 2 ustawy Prawo wodne, pozwolenie wodnoprawne nie rodzi praw do nieruchomości i urządzeń wodnych koniecznych do jego realizacji oraz nie narusza praw własności i uprawnień osób trzecich przysługujących wobec tych nieruchomości i urządzeń.

W myśl art. 123 ust. 3 w/w ustawy wnioskodawcy, który nie uzyskał praw do nieruchomości lub urządzeń koniecznych do realizacji pozwolenia wodnoprawnego, nie przysługuje roszczenie o zwrot nakładów poniesionych w związku z otrzymaniem pozwolenia.


Spory wynikłe z ewentualnych szkód wyrządzonych przez inwestora na gruntach osób trzecich podlegają rozpatrzeniu w trybie odrębnych przepisów.

W tym stanie prawnym i faktycznym, orzeczono jak w sentencji niniejszej decyzji.

Pouczenie

Od niniejszej decyzji służy stronie odwołanie do Dyrektora Regionalnego Zarządu Gospodarki Wodnej w Warszawie za pośrednictwem Dyrektora Wydziału Środowiska i Rolnictwa, działającego z upoważnienia Starosty Płockiego, w terminie 14 dni od daty jej otrzymania.

Zgodnie z art. 135 pkt 3 ustawy Prawo wodne, pozwolenie wodnoprawne wygasa, jeżeli zakład nie rozpoczął wykonywania urządzeń wodnych w terminie 3 lat od dnia, w którym pozwolenie wodnoprawne na wykonanie tych urządzeń stało się ostateczne.



Otrzymują:

- 1.
2. Gmina Stara Biała
09-411 Biała, ul. Kazimierza 1
- 3.
- 4.
- 5.
- 6.
7. WSR a/a

Do wiadomości:

1. Regionalny Zarząd Gospodarki Wodnej w Warszawie
03 – 194 Warszawa, ul. Zarzecze 13 B
2. Wojewódzki Inspektor Ochrony Środowiska w Warszawie
Delegatura w Płocku
09-402 Płock, ul. Kolegialna 15
3. Urząd Marszałkowski Województwa Mazowieckiego w Warszawie
03-472 Warszawa, ul. B. Brechta 3

Sprawę prowadzi:

Inspektor mgr Beata Banaszczak tel. (24) 267-68-87

Podmiot zwolniony od opłaty skarbowej na podstawie art. 7
pkt 9 ustawy z dnia 16.11.2006 r. o opłacie skarbowej
(Dz. U. Nr 225, poz. 1635 z późn. zm.).

BEATA BANASZCZAK - INSPEKTOR

Imię i nazwisko osoby dokonującej adnotacji, stanowisko służbowe

12.06.2011.

data



podpis



Płock, 26 maja 2011 roku

DP.5142.22.1.2011.

DECYZJA NR: 154/2011.

Na podstawie art. 7 pkt 1 i 4, art. 36 ust. 1, pkt 1 i art. 92, ust. 6, ustawy z dnia 23 lipca 2003 roku o ochronie zabytków i opiece nad zabytkami (Dz.U.Nr 162, poz. 1568 z późniejszymi zmianami), § 1.1 i § 5.1 rozporządzenia Ministra Kultury z dnia 9 czerwca 2004 roku w sprawie prowadzenia prac konserwatorskich, restauratorskich, robót budowlanych, badań konserwatorskich i architektonicznych, a także innych działań przy zabytku wpisanym do rejestru zabytków oraz badań archeologicznych i poszukiwań ukrytych lub porzuconych zabytków ruchomych (Dz. U. Nr 150, poz. 1579), art. 104 § 1 i § 2 oraz art. 105 § 1 w związku z art. 126 ustawy z dnia 14 czerwca 1960 roku - Kodeks Postępowania Administracyjnego (tekst jednolity: Dz.U. z 2000 r. Nr 98, poz. 1071 z późniejszymi zmianami),

po rozpatrzeniu wniosku: Traffic Pracowni Projektowej, Pl. A. Rembowskiego 9/8, 02-915 Warszawa, działającej jako pełnomocnik Wójta Gminy Stara Biała, z dnia 9.05.2011, o udzielenie pozwolenia na **prowadzenie:** robót budowlanych przy zabytku wpisanym do rejestru, polegających na budowie szlaków pieszych oraz parkingu przy kościele w Brwilnie, gm. Stara Biała, wpisanym do rejestru zabytków wraz z najbliższym otoczeniem w promieniu 50 m (numer rejestru zabytków dawnego województwa płockiego: 132/542/62, data wpisania: 30.03.1962), **po ocenie danych we wniosku i załączonej do niego dokumentacji:** Projekt Budowlany i Wykonawczy, Branża Drogowa, Warszawa maj 2011, Traffic Pracownia Projektowa, Pl. A. Rembowskiego 9/8, 02-915 Warszawa,

działając z upoważnienia Mazowieckiego Wojewódzkiego Konserwatora Zabytków

- 1. pozwalam wnioskodawcy na:** wykonanie robót budowlanych polegających na budowie szlaków pieszych oraz parkingu przy kościele w Brwilnie, gm. Stara Biała, zgodnie z dokumentacją jw. stanowiącą załącznik do niniejszej decyzji, **w zakresie wpisu do rejestru zabytków otoczenia kościoła – w promieniu 50 m od zabytku, przy spełnieniu warunku konserwatorskiego:** przed rozpoczęciem inwestycji należy powiadomić tutejszy organ o wykonawcy prac oraz o terminach realizacji robót budowlanych,
- 2. uzgadniam** wykonanie robót budowlanych polegających na budowie szlaków pieszych oraz parkingu przy kościele w Brwilnie, gm. Stara Biała, zgodnie z dokumentacją jw. stanowiącą załącznik do niniejszej decyzji, w zakresie strefy ochrony ekspozycji określonej w miejscowym planie zagospodarowania przestrzennego dla obszaru wsi Brwilno, przyjętym Uchwałą Nr 188/XXVI/06 Rady Gminy Stara Biała z dnia 25 lipca 2006 roku,



3. umarzam postępowanie administracyjne w sprawie udzielenia pozwolenia na prowadzenie robót budowlanych polegających na budowie szlaków pieszych oraz parkingu przy kościele w Brwilnie, gm. Stara Biała poza terenem wpisanym do rejestru zabytków – przekraczającym promień 50 m od kościoła i poza terenem strefy ochrony ekspozycji jw.

Załącznikiem do niniejszej decyzji jest dokumentacja: Projekt Budowlany i Wykonawczy, Branża Drogowa, Warszawa maj 2011, Traffic Pracownia Projektowa, Pl. A. Rembowskiego 9/8, 02-915 Warszawa.

UZASADNIENIE:

Zgodnie z art. 7 ustawy o ochronie zabytków i opiece nad zabytkami formami ochrony zabytków są: wpis do rejestru zabytków, uznanie za pomnik historii, utworzenie parku kulturowego oraz ustalenie ochrony w miejscowym planie zagospodarowania przestrzennego albo w decyzji o ustaleniu lokalizacji inwestycji celu publicznego, decyzji o warunkach zabudowy, decyzji o zezwoleniu na realizację inwestycji drogowej, decyzji o ustaleniu linii kolejowej lub decyzji o zezwoleniu na realizację inwestycji w zakresie lotniska użytku publicznego. Analizując ten przepis oraz dostępne materiały należy stwierdzić, że teren pod projektowaną inwestycję podlega ochronie konserwatorskiej w zakresie wpisanego do rejestru zabytków otoczenia kościoła (50m od obiektu) oraz w zakresie strefy ochrony ekspozycji ujętej w miejscowym planie zagospodarowania przestrzennego. W pozostałej części teren inwestycji znajduje się poza terenem ochrony konserwatorskiej i w konsekwencji organ ochrony zabytków nie posiada kompetencji do wydawania pozwoleń lub uzgodnień konserwatorskich.

Po ocenie danych we wniosku i załączonej do niego dokumentacji tutejszy organ stwierdził, że spełniają one warunki konieczne dla wydania pozwolenia i uzgodnienia konserwatorskiego w zakresie terenu wpisanego do rejestru zabytków i zlokalizowanego w obrębie strefy ochrony ekspozycji kościoła.

Natomiast bezprzedmiotowe jest postępowanie w sprawie, w której nie istnieje przepis prawa materialnego dający podstawę do zajęcia stanowiska w toczącym się postępowaniu. Umorzenie z powodu bezprzedmiotowości postępowania jest obligatoryjne, co wynika z kategorycznego brzmienia art. 105 § 1 kpa.

W związku z planowanym usunięciem podczas prowadzenia inwestycji 19 sztuk drzew, mając na uwadze ochronę krajobrazu kulturowego Brwilna oraz puli genowej, zaleca się wprowadzenie nasadzeń starych odmianowo jabłoni i innych drzew owocowych obecnie występujących na przedmiotowym terenie w formie alei. Ze względu na ograniczony zakres inwestycji na terenie wpisanym do rejestru zabytków, rezygnujemy z wymogu nadzoru archeologicznego.

Orzeciono zatem jak w sentencji.



POUCZENIE:

Od niniejszej decyzji przysługuje odwołanie do Ministra Kultury i Dziedzictwa Narodowego, które strona może wnieść w terminie 14 dni od dnia doręczenia niniejszej decyzji, za pośrednictwem tutejszego organu.

Zwolniono z opłaty skarbowej na podstawie art. 7 p. 3 ustawy z dn. 16.11.2006 r. o opłacie skarbowej (Dz.U.Nr 225, poz. 1635).



Z up. Mazowieckiego Wojewódzkiego
Konservatora Zabytków

Andrzej Tucholski
Andrzej Tucholski

st. specjalista ds. zabytków archeologicznych

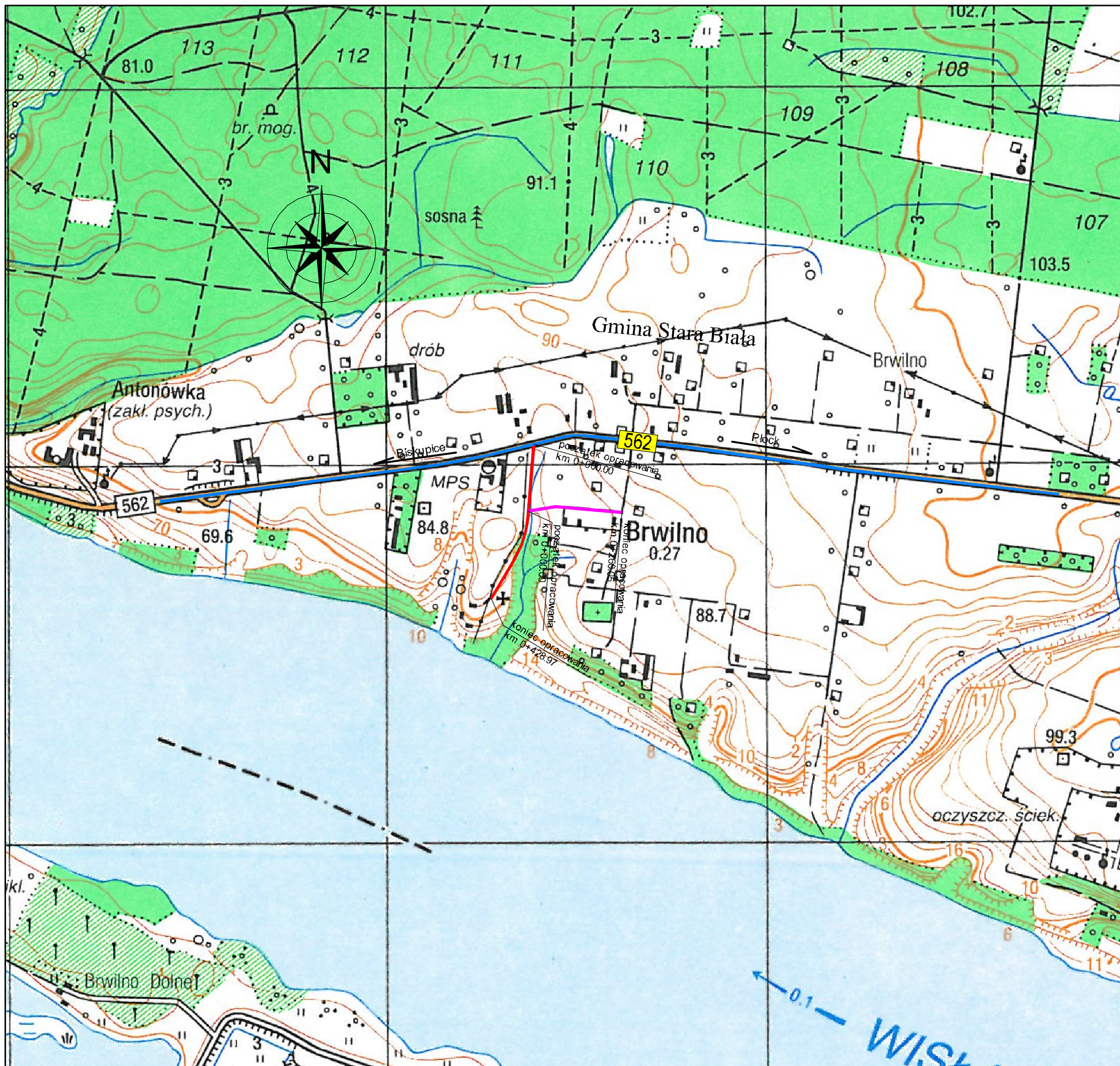
Otrzymują:

1. Traffic Pracownia Projektowa, Pl. A. Rembowskiego 9/8, 02-915 Warszawa,
2. A/a – 2 egz., w tym jeden dla MWKZ Warszawa.




Do wiadomości:

1. Wójt Gminy Stara Biała,
2. Starosta Powiatu Płockiego.

Sprawę prowadzi: Dorota Zaremba, tel. (024) 2627671, 2627558, wew. 25.



LEGENDA:

-  - budowa drogi
-  - budowa ciągu pieszo - jezdni
-  - droga wojewódzka nr 562

NAZWA OBIEKTU
 Budowa szlaków pieszych
 oraz parkingu przy Kościele zabytkowym w Brwilnie

BIURO PROJEKTOWE
traffic
 PRACOWNIA PROJEKTOWA
 Pl. A. Rembowskiego 9/8
 02-915 WARSZAWA
 tel. 0 604 700 233
 fax. 0 22 300 12 89
 pp.traffic@gmail.com
 Drogowa Pracownia Projektowa "TD Projekt"
 Tomasz Dąbrowski
 Bronowo - Zalesie 40
 09-411 BIAŁA

INWESTOR
GMINA STARA BIAŁA
 ul. Jana Kazimierza 1
 09-411 BIAŁA

FAZA PROJEKT BUDOWLANY I WYKONAWCZY

TEMAT RYSUNKU
PLAN ORIENTACYJNY

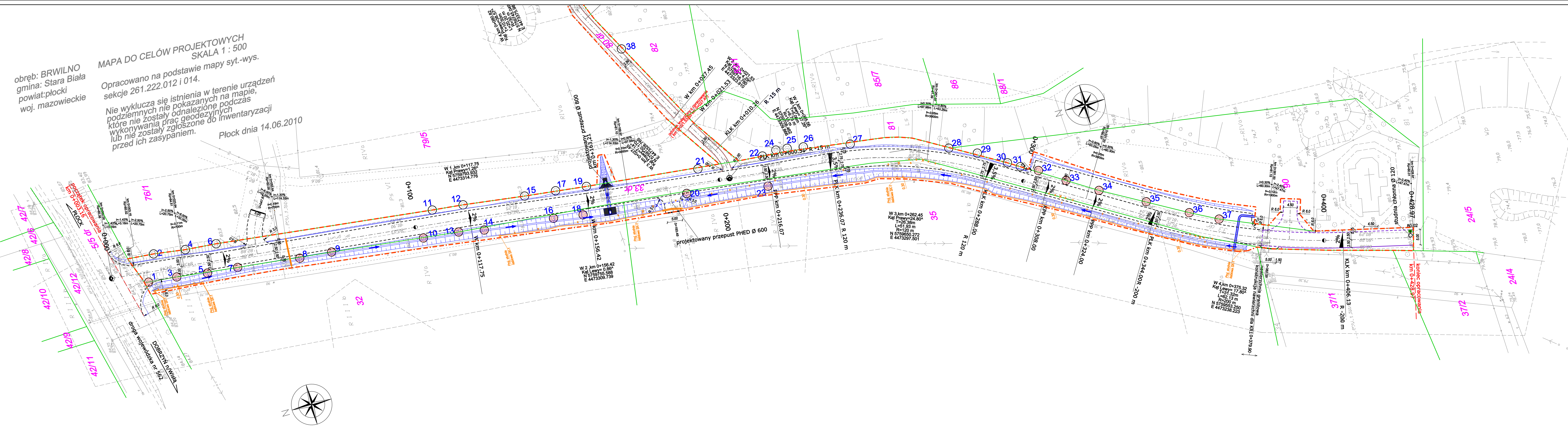
DATA	05.2011	SKALA	1:10 000
PROJEKTANT	mgr inż. Krzysztof Sępień nr uprawnień MAZ/0357/POOD08	SPRAWDZAJĄCY	mgr inż. Przemysław Wiąpek nr uprawnień MAZ/0396/POOD08
DROGOWA	0		
BRANŻA	NR RYSUNKU		

obręb: BRWILNO
gmina: Stara Biała
powiat: plocki
woj. mazowieckie

MAPA DO CELÓW PROJEKTOWYCH
SKALA 1 : 500
Opracowano na podstawie mapy syt.-wys.
sekcje 261.222.012 i 014.

Nie wyklucza się istnienia w terenie urządzeń
podziemnych nie pokazanych na mapie,
które nie zostały odnalezione podczas
wykonywania prac geodezyjnych
lub nie zostały zgłoszone do inwentaryzacji
przed ich zasypaniem.

Płock dnia 14.06.2010



LEGENDA:

- istn. linia rozgraniczająca
- granica projektowanego pasa drogowego
- proj. opomnik 12x25 /betonowy/
- proj. opomnik 12x25 /granitowy/
- proj. krawężnik wystający 15x30 /granitowy/
- proj. krawężnik na płask 20x30 /betonowy/
- proj. obrzeże betonowe 8x30 /betonowy/
- proj. wpust uliczny i studnia chłonna
- proj. studnia kablowa SK-1
- proj. kabel telefoniczny
- proj. kanalizacja telefoniczna
- proj. rury osłonowe telekomunikacyjne
- proj. rury osłonowe wodociągowe
- ist. linia telef. napowietrzna do demontażu
- ist. studnia kablowa do demontażu
- ist. kabel telefoniczny do demontażu
- 17 drzewa do adaptacji
- 18 drzewa do usunięcia

NAZWA OBIEKTU
Budowa szlaków pieszych
oraz parkingu przy Kościele zabytkowym w Brwinie

BIURO PROJEKTOWE
Traffic
PRACOWNIA PROJEKTOWA
Drogowa Pracownia Projektowa "TD Projekt"
Tomasz Dąbrowski
Bronowo - Zalesie 40
09-411 Biała

INWESTOR
**GMINA
STARA BIAŁA**
ul. Jana Kazimierza 1
09-411 BIAŁA

FAZA **PROJEKT BUDOWLANY I WYKONAWCZY**

TEMAT RYSUNKU
PLAN ZAGOSPODAROWANIA TERENU

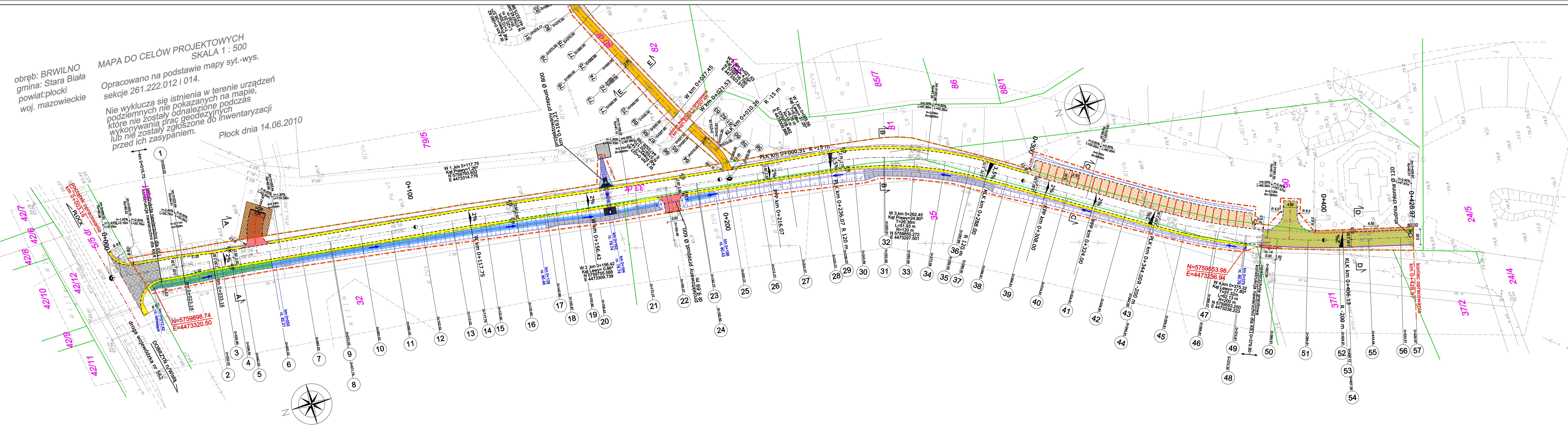
DATA	05.2011	SKALA	1:500
PROJEKTANT BRANŻA DROGOWA mgr inż. Krzysztof Stępień nr uprawnień MAZ2385POOD08	PROJEKTANT BRANŻA TELETECHNICZNA inż. Maciej Wesołański nr uprawnień 180099U SPRAWDZAJĄCY BRANŻA DROGOWA inż. Przemysław Włoczek nr uprawnień MAZ2385POOD08	SPRAWDZAJĄCY BRANŻA TELETECHNICZNA inż. Ryszard Rocławski nr uprawnień 164499U	
DROGOWA	1.1		
BRANŻA	NR RYSUNKU		

obręb: BRWILNO
gmina: Stara Biała
powiat: plocki
woj. mazowieckie

MAPA DO CELÓW PROJEKTOWYCH
SKALA 1 : 500
Opracowano na podstawie mapy sat.-wys.
sekcje 261.222.012 i 014.

Nie wyklucza się istnienia w terenie urządzeń
podziemnych nie pokazanych na mapie,
które nie zostały odnalezione podczas
wykonywania prac geodezyjnych
lub nie zostały zgłoszone do inwentaryzacji
przed ich zasypaniem.

Płock dnia 14.06.2010



- LEGENDA:**
- istn. linia rozgraniczająca
 - granica projektowanego pasa drogowego
 - proj. jezdnie - beton asfaltowy KR4
 - proj. jezdnie - kostka /granitowa/
 - proj. zjazdy indywidualne - kostka bet. /czerwona/
 - proj. chodnik/ciąg pieszo-rowerowy- kostka bet. /szara/
 - proj. pobocze - kruszywo łamane
 - proj. umocnienie skarpy rowu płytami betonowymi "MEBA"
 - proj. umocnienie skarpy rowu faszyną
 - proj. umocnienie skarpy rowu darnią
 - proj. parking- kostka bet. /szara/
 - działki do zajęcia na czas budowy
 - proj. opomnik 12x25 /betonowy/
 - proj. opomnik 12x25 /granitowy/
 - proj. krawężnik wystający 15x30 /granitowy/
 - proj. krawężnik na płask 20x30 /betonowy/
 - proj. ściek /granitowy/
 - proj. obrzeże betonowe 8x30 /betonowe/
 - lokalizacja przekrojów charakterystycznych

NAZWA OBIEKTU	
Budowa szlaków pieszych oraz parkingu przy Kościele zabytkowym w Brwinie	
BIURO PROJEKTOWE	
Traffic PRACOWNIA PROJEKTOWA	
Pl. A. Rembowskiiego 9/8 02-915 WARSZAWA tel. 0 604 700 233 fax. 0 22 300 12 89 pp.traffic@gmail.com	
Drogowa Pracownia Projektowa "TD Projekt" Tomasz Dąbrowski Bronowo - Zalesie 40 09-411 Biała	
INWESTOR	
GMINA STARA BIAŁA	
ul. Jana Kazimierza 1 09-411 BIAŁA	
FAZA PROJEKT BUDOWLANY I WYKONAWCZY	
TEMAT RYSUNKU	
PLAN SYTUACYJNO - WYSOKOŚCIOWY	
DATA 05.2011	SKALA 1:500
PROJEKTANT	SPRAWDZAJĄCY
mgr inż. Krzysztof Stepien nr uprawnień MAZ/0357/POD/08	inż. Przemysław Wiącek nr uprawnień MAZ/0396/POD/06
DROGOWA	1.3
BRANŻA	NR RYSUNKU