Droga wojewódzka nr 555
km 2+934.50
Murzynowo
Srebrna
Droga gminna nr 29
2+220.15
KłK
2+215.66
PłK
2+210.90
KKP
2+162.49
Koniec oprażowania
2+217.70
Proj. przepust Ø600
2+175.50
L = 11.00 m
2+200.00
2+175.00
R8.00
R10.00
15.00
20.00
7.50
6.00
5.00
1.00
0.50
A
1
2
3
4
5
R
51/2
51/1
52/1
52/2
52/1
80.3
79.1
78.1
70.1
70.4
71.3
77.5
69.0
68.4
68.1
68.3
68.7
67.1
65.0
63.5
63.0
63.9
62.2
61.9

KŁK-PKP 2+132.49
KKP-PŁK 2+101.83
PKP 2+071.83
KKP 2+058.96
KŁK-PKP 2+043.96
KKP-PŁK 2+036.03
PKP 2+021.03
Wjazd indywidualny 2+130.91
Wjazd indywidualny 2+141.38
Wjazd indywidualny 2+022.54
1311W
1.00
5.00
R5.00
R4.00
0.50
2+150.00
2+125.00
2+100.00
2+075.00
2+050.00
2+025.00
2+000
6
7
8
9
10
11
12
13
14
15
16
17
18
19
20
21
22
23
24
25
26
27
28
29
30
31
32
33
34
35
36
W16
2+117.33
kąt zwrotu=15.4473grad.
R=250.00
Długośc łuku =30.66
Długość łuku klotoidy =30.00
Parametr klotoidy A=86.60
pw = pz = 0.00 m
Przechyłka dwustronna 2%
W15
2+040.06
kąt zwrotu=14.5990grad.
R=100.00
Długośc łuku =7.93
Długość łuku klotoidy =15.00
Parametr klotoidy A=38.73
pw = pz = 0.30 m
Przechyłka jednostronna 4%
1+998.38
kąt zwrotu=3.05grad.
Przechyłka dwustronna 2%
Dno rowu umocnione elementami ścieku bet.
a skarpy rowu płytami ażurowymi bet. 60x40x10 cm
LZ
53/2
79.28
74.2
80.6
72.9
76.0
76.2
71.6
71.3
68.5
70.0
66.6
67.7
64.6
62.8
62.0
61.9
61.7
60.1
61.2

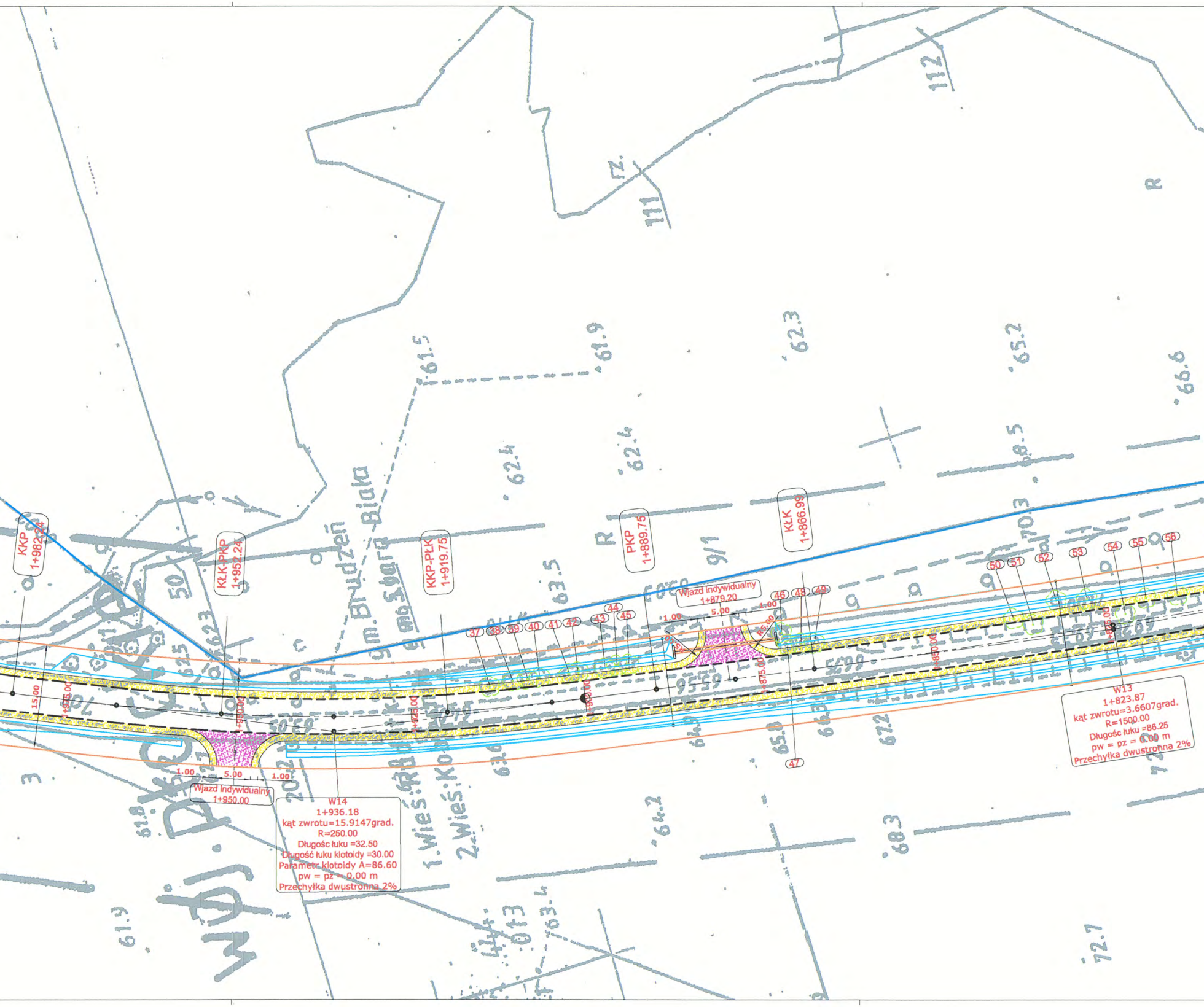
KKP
1+982.24
KŁK-PKP
1+952.24
KKP-PŁK
1+919.75
PKP
1+889.75
KŁK
1+866.99
Wjazd indywidualny
1+879.20
1.00
5.00
1.00
Wjazd indywidualny
1+950.00
1.00
5.00
1.00
15.00
37
38
39
40
41
42
43
44
45
46
47
48
49
50
51
52
53
54
55
56
W14
1+936.18
kąt zwrotu=15.9147grad.
R=250.00
Długosc łuku =32.50
Długość łuku klotoidy =30.00
Parametr klotoidy A=86.60
pw = pz = 0.00 m
Przechyłka dwustronna 2%
W13
1+823.87
kąt zwrotu=3.6607grad.
R=1500.00
Długosc łuku =86.25
pw = pz = 0.00 m
Przechyłka dwustronna 2%
112
111
rz.
R
R
61.5
61.9
62.3
65.2
66.6
62.4
62.4
68.5
70.3
63.5
64.9
65.0
67.2
64.2
68.3
63.4
61.9
61.8
72.7
9/1
50
gm. Brudzeń
gm. Stara Biała
1. Wieś: Rokicie
2. Wieś: Kobierniki
wój. Płockie

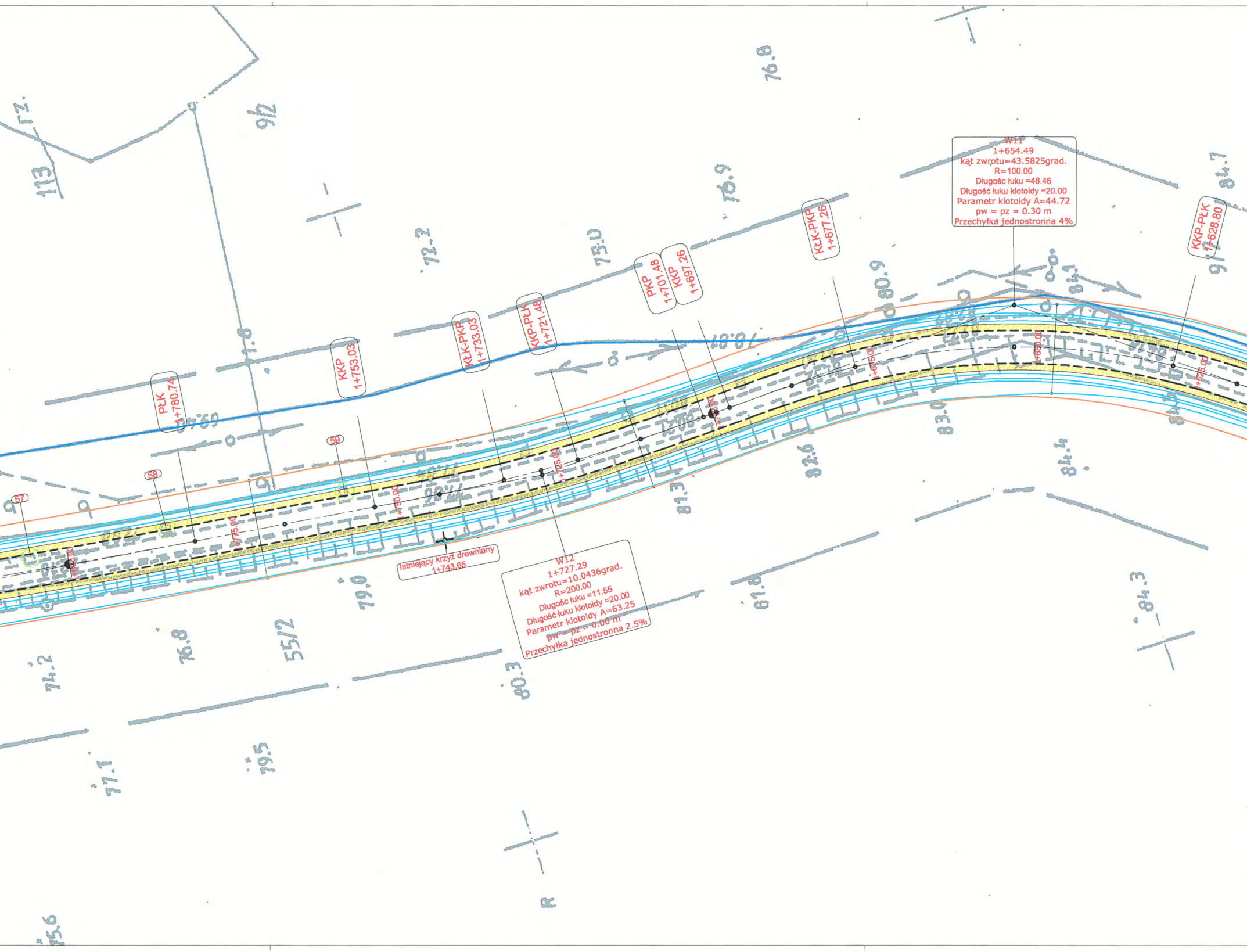

W11
1+654.49
kąt zwrotu=43.5825grad.
R=100.00
Długośc łuku =48.46
Długość łuku klotoidy =20.00
Parametr klotoidy A=44.72
pw = pz = 0.30 m
Przechyłka jednostronna 4%
W12
1+727.29
kąt zwrotu=10.0436grad.
R=200.00
Długośc łuku =11.55
Długość łuku klotoidy =20.00
Parametr klotoidy A=63.25
pw = pz = 0.00 m
Przechyłka jednostronna 2.5%
Istniejący krzyż drewniany
1+743.65
PŁK 1+780.74
KKP 1+753.03
KŁK-PKP 1+733.03
KKP-PŁK 1+721.48
PKP 1+701.48
KKP 1+697.26
KŁK-PKP 1+677.26
KKP-PŁK 1+628.80
1+775.00
1+750.00
1+725.00
1+700.00
1+675.00
1+650.00
1+625.00
57
58
59
113
9/2
76.8
76.9
72.2
75.0
80.9
84.1
84.7
83.0
82.6
81.3
84.4
84.3
81.6
79.0
76.8
55/2
74.2
80.3
77.1
79.5
75.6
R

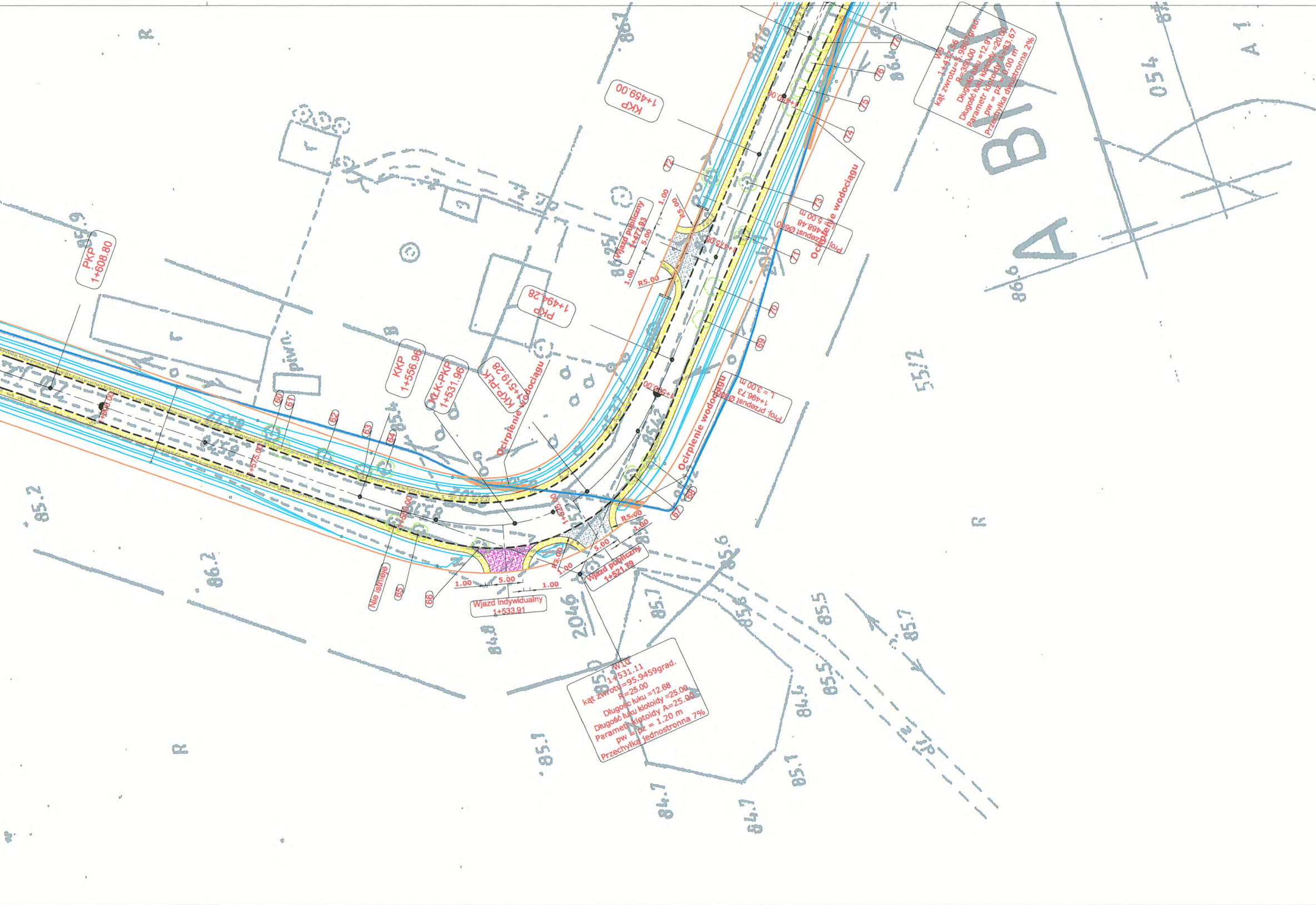
W9
1+432.56
kąt zwrotu=5.9867grad.
R=350.00
Długość łuku =12.91
Długość łuku klotoidy =20.00
Parametr klotoidy A=83.67
pw = pz = 0.00 m
Przechyłka dwustronna 2%
W10
1+531.11
kąt zwrotu=95.9459grad.
R=25.00
Długośc łuku =12.68
Długość łuku klotoidy =25.00
Parametr klotoidy A=25.00
pw = pz = 1.20 m
Przechyłka jednostronna 7%
KKP
1+459.00
PKP
1+608.80
PKP
1+494.28
KKP
1+556.96
KŁK-PKP
1+531.96
KKP-PŁK
1+519.28
Wjazd publiczny
1+477.93
Wjazd publiczny
1+521.79
Wjazd Indywidualny
1+533.91
Proj. przepust Ø600
1+468.48
5.00 m
Proj. przepust Ø30
1+496.73
L = 3.00 m
Ocirplenie wodociągu
Nie istnieje
1+475.00
1+500.00
1+525.00
1+575.00
R5.00
5.00
1.00
60
61
62
63
64
65
66
67
68
69
70
71
72
73
74
75
76
77
85.9
85.2
86.2
85.1
85.7
85.6
85.5
84.4
84.7
85.7
86.6
2046
054
A
BY
R

Projektowana nawierzchnia	☐
Projektowany wjazd indywidualny	🟪
Projektowany wjazd publiczny	▨
Projektowane pobocze	🟨
Projektowana krawędź pobocza	—
Projektowany krawężnik wtopiony	- - - - - - - - -
Projektowany rów	═
Linia rozgraniczająca	—
Istniejąca teletechnika	—
Istniejący wodociąg	—
Istniejący gazociąg	━
Projektowany przepust	━
Drzewa do wycinki	○
Ocieplenie wodociągu	🟧

Załamanie	ZAŁ
Początek łuku kołowego	PŁK
Koniec łuku kołowego	KŁK
Początek krzywej przejściowej	PKP
Koniec krzywej przejściowej	KKP

TELEKOMUNIKACJA POLSKA S.A.
Pion Technicznej Obsługi Klienta
Rozwoju i Zarządzania Zasobami
Sekcja Zarządzania Zasobami Fizycznymi
ul. Piłsudskiego 14/16 26-600 Radom

Załącznik do pisma
STTCRE2RB/MH/66/10
z dnia 29.01.2010

OBIEKT	**Budowa drogi gminnej nr 291311W** **Ulaszewo - Kobierniki**				Nr umowy
INWESTOR	**Gmina Stara Biała**				Branża **Drogowa**
Treść rysunku	**PROJEKT ZAGOSPODAROWANIA TERENU**				Skala 1: 500
Stanowisko	Imię i nazwisko	Nr uprawnień	Data	Podpis	Nr rysunku
Projektant	**inż. Tadeusz Kosakowski**		**08.2009**		**1** **Ark 1**
Opracował	**mgr inż. Andrzej Dobruch**		**08.2009**		

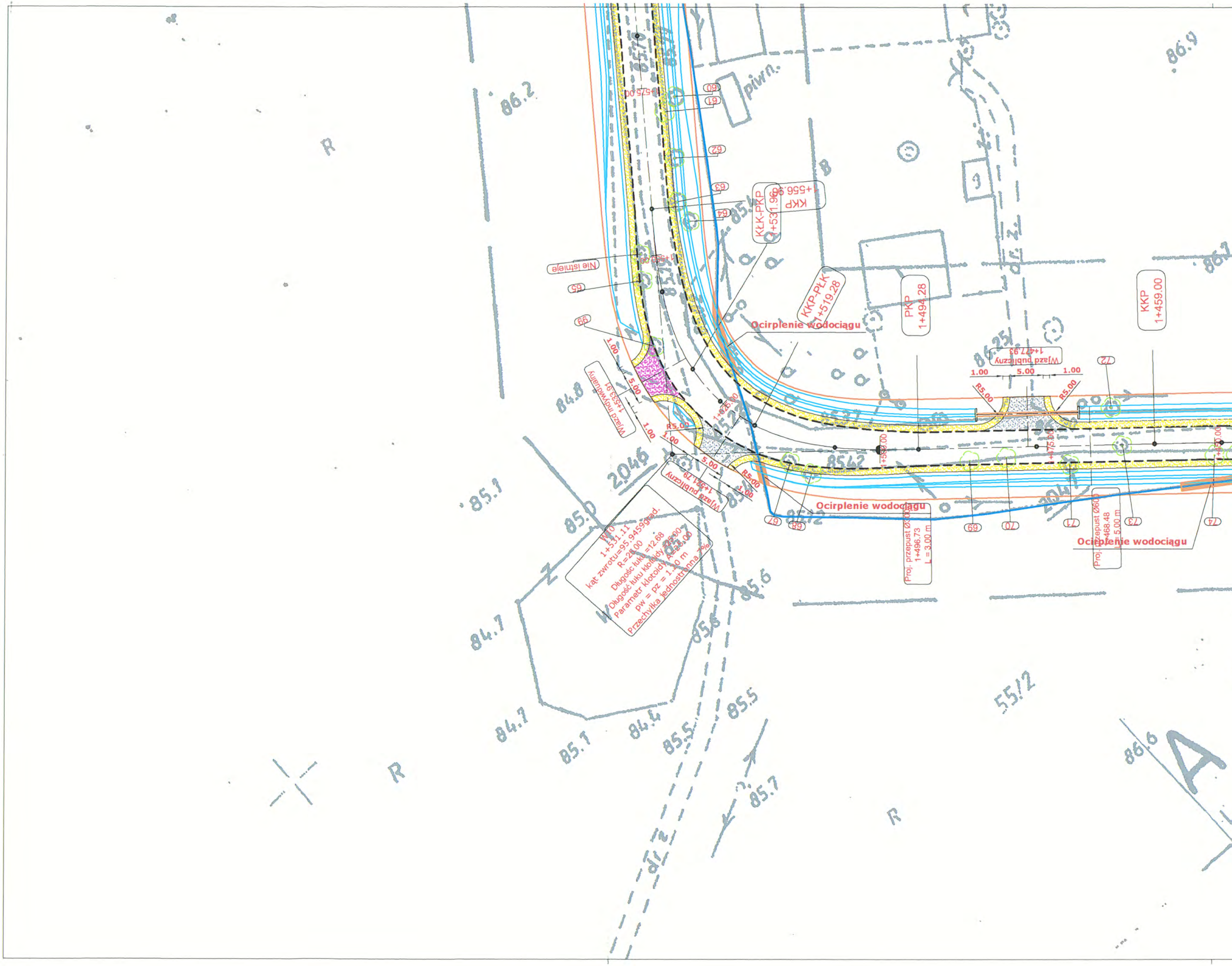
1+575.00
60
61
62
63
64
65
66
piwn.
KKP
1+556.96
KŁK-PKP
1+531.96
Nie istnieje
1+550.00
KKP-PŁK
1+519.28
PKP
1+494.28
KKP
1+459.00
Ocirplenie wodociągu
Wjazd publiczny
1+477.93
1.00
5.00
1.00
R5.00
R5.00
72
1+500.00
1+475.00
1+450.00
1+525.00
Wjazd indywidualny
1+533.91
1.00
5.00
1.00
R5.00
1.00
5.00
R5.00
1.00
Wjazd publiczny
1+521.79
W10
1+531.11
kąt zwrotu=95.9459grad.
R=25.00
Długość łuku =12.68
Długość łuku klotoidy =25.00
Parametr klotoidy A=25.00
pw = pz = 1.20 m
Przechyłka jednostronna 7%
Ocirplenie wodociągu
67
68
69
70
71
73
74
Proj. przepust Ø300
1+496.73
L = 3.00 m
Proj. przepust Ø600
1+468.48
L = 5.00 m
Ocirplenie wodociągu
86.2
86.9
86.25
86.1
R
B
85.1
85.0
84.8
2046
2046
8542
8537
8512
85.7
85.6
85.6
84.7
84.7
85.1
84.4
85.5
85.5
85.7
55/2
86.6
R
R
dr. z.

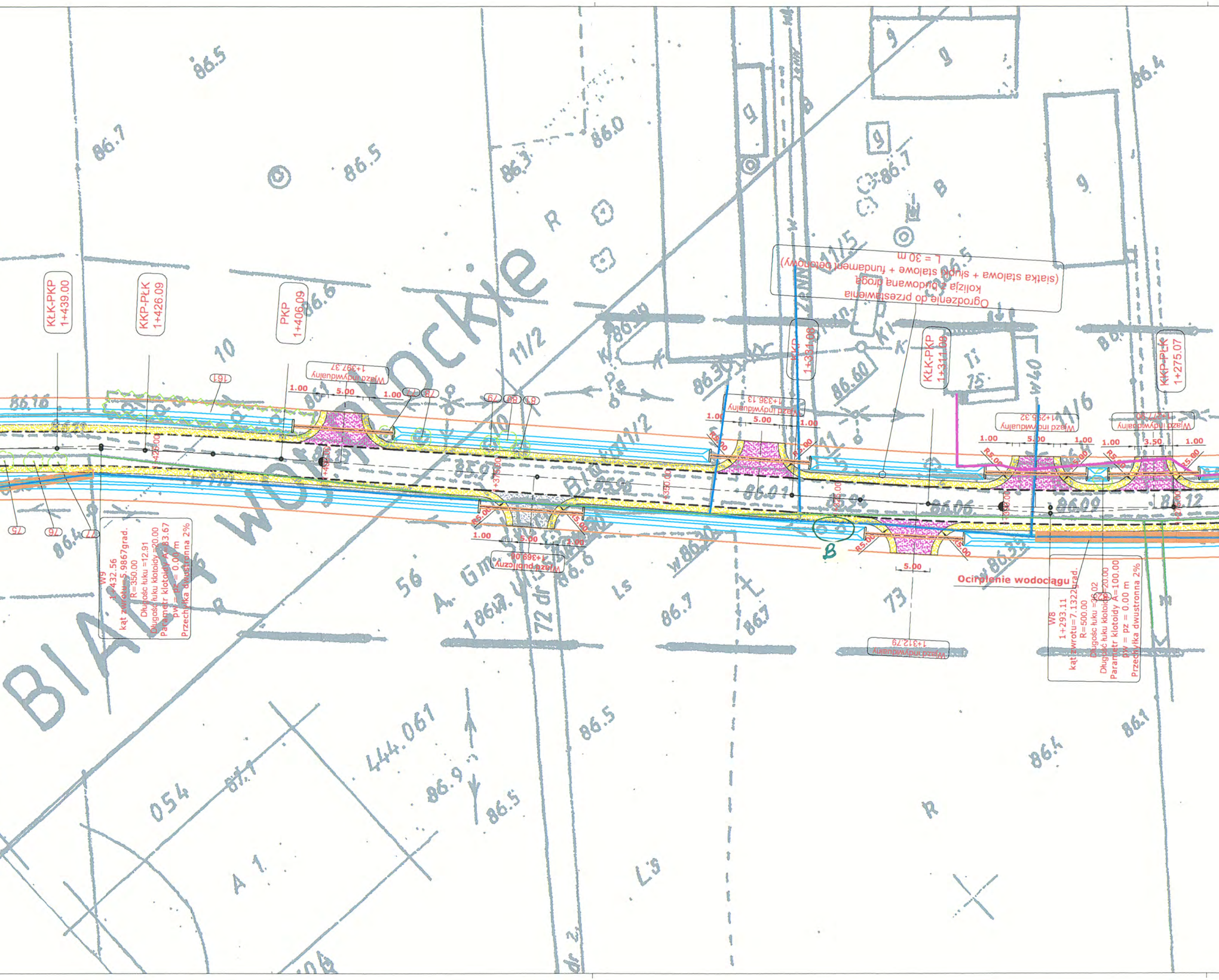
KŁK-PKP 1+439.00
KKP-PŁK 1+426.09
PKP 1+406.09
Wjazd indywidualny 1+397.37
1.00
5.00
1.00
W9
1+432.56
kąt zwrotu=5.9867grad.
R=350.00
Długośc łuku =12.91
Długość łuku klotoidy =20.00
Parametr klotoidy A=83.67
pw = pz = 0.00 m
Przechyłka dwustronna 2%
Wjazd publiczny 1+369.08
R5.00
Ogrodzenie do przestawienia
kolizja z budowaną drogą
(siatka stalowa + słupki stalowe + fundament betonowy)
L = 30 m
Wjazd indywidualny 1+336.13
KKP 1+331.08
KŁK-PKP 1+311.08
Wjazd indywidualny 1+312.79
Wjazd indywidualny 1+295.32
Wjazd indywidualny 1+277.90
KKP-PŁK 1+275.07
3.50
Ocieplenie wodociągu
W8
1+293.11
kąt zwrotu=7.1322grad.
R=500.00
Długośc łuku =36.02
Długość łuku klotoidy =20.00
Parametr klotoidy A=100.00
pw = pz = 0.00 m
Przechyłka dwustronna 2%
75
76
77
78
79
80
81
161
B
BIAŁA
województwo mazowieckie
Białobrzegi
86.5
86.7
86.3
86.0
86.4
86.6
86.9
86.1
10
11/2
11/5
11/6
56
73
A 1
054
444.061
R
Ls
Ł 9

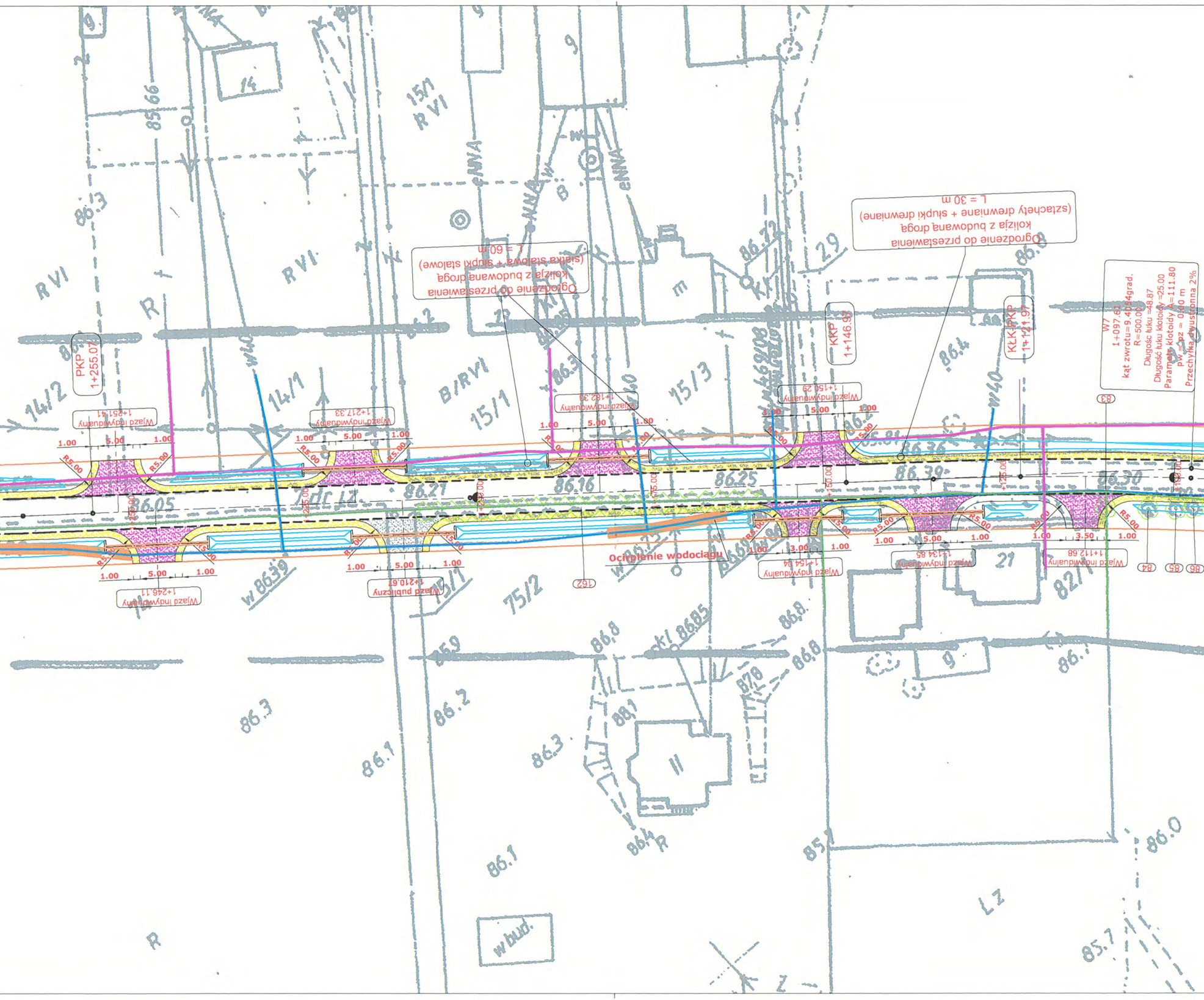
Ogrodzenie do przestawienia
kolizja z budowaną drogą
(siatka stalowa + słupki stalowe)
L = 60 m
Ogrodzenie do przestawienia
kolizja z budowaną drogą
(sztachety drewniane + słupki drewniane)
L = 30 m
W7
1+097.61
kąt zwrotu=9.4054grad.
R=500.00
Długość łuku =48.87
Długość łuku klotoidy =25.00
Parametr klotoidy A=111.80
pw = pz = 0.00 m
Przechyłka dwustronna 2%
PKP
1+255.07
KKP
1+146.97
KŁK-PKP
1+121.97
Wjazd indywidualny
1+251.41
Wjazd indywidualny
1+217.33
Wjazd indywidualny
1+182.33
Wjazd indywidualny
1+150.29
Wjazd indywidualny
1+246.11
Wjazd publiczny
1+210.67
Wjazd indywidualny
1+154.04
Wjazd indywidualny
1+134.85
Wjazd indywidualny
1+112.68
1.00
5.00
3.00
3.50
R5.00
+250.00
+225.00
+200.00
+175.00
+150.00
+125.00
+100.00
Ocirplenie wodociągu
83
84
85
86
162
14/2
14/1
15/1
15/3
15/2
75/2
82/1
B/RVI
RVI
R
Lz
w bud.
w 86.39
w 40
86.05
86.21
86.16
86.25
86.39
86.30
86.3
86.2
86.1
86.4
86.8
86.0
85.7

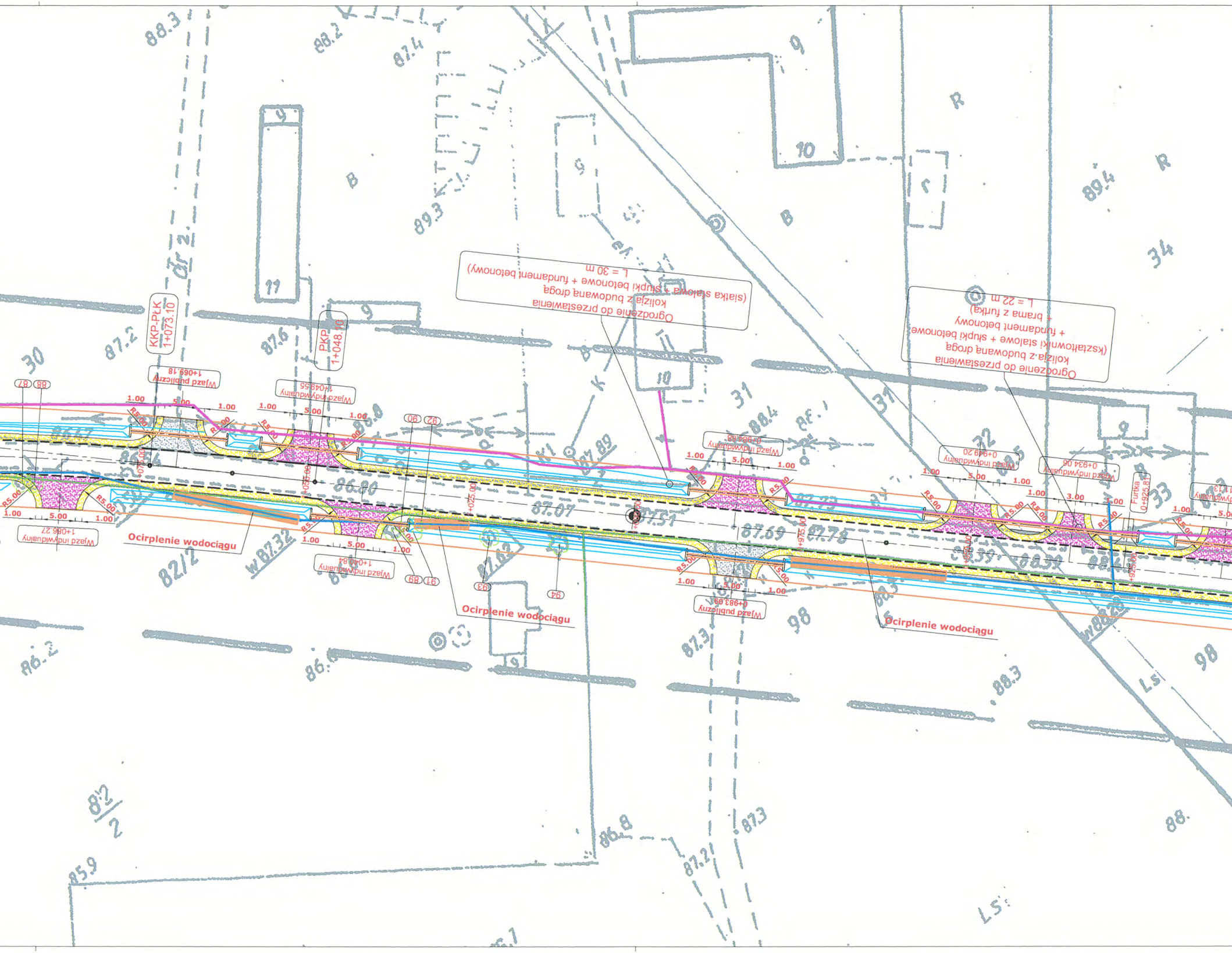
Ogrodzenie do przestawienia
kolizja z budowaną drogą
(siatka stalowa + słupki betonowe + fundament betonowy)
L = 30 m
Ogrodzenie do przestawienia
kolizja z budowaną drogą
(kształtowniki stalowe + słupki betonowe
+ fundament betonowy
+ brama z furtką)
L = 22 m
KKP-PŁK
1+073.10
PKP
1+048.10
Wjazd publiczny
1+069.18
Wjazd indywidualny
1+049.55
Wjazd indywidualny
1+086.27
Wjazd indywidualny
1+040.84
Wjazd indywidualny
0+984.68
Wjazd publiczny
0+983.69
Wjazd indywidualny
0+949.20
Wjazd indywidualny
0+934.06
Furtka
0+925.81
Ocirplenie wodociągu
Ocirplenie wodociągu
Ocirplenie wodociągu
R5.00
1.00
5.00
3.00
87
88
90
92
89
91
93
94
30
31
32
33
34
98
82/2
B
R
9
10
11
88.3
88.2
87.4
89.3
89.4
87.2
87.6
86.80
87.07
87.51
87.69
87.78
86.54
w 87.32
87.3
86.8
88.3
85.9
86.2
88.4

W6
0+875.31
kąt zwrotu=1.3255grad.
Przechyłka dwustronna 2%
KKP
0+833.16
KŁK-PKP
0+813.16
KKP-PŁK
0+777.69
PKP
0+757.69
Wjazd indywidualny
0+892.85
Wjazd publiczny
0+892.85
Wjazd indywidualny
0+809.77
Wjazd indywidualny
0+787.06
Wjazd indywidualny
0+720.04
Wjazd indywidualny
0+730.75
W5
0+795.51
kąt zwrotu=11.7711grad.
R=300.00
Długość łuku
Długość łuku klotoidy=20.00
Parametr klotoidy A=77.46
pw = pz =
Przechyłka dwustronna 2%
Ocirplenie wodociągu
Ocirplenie wodociągu
R5.00
1.00
5.00
0+900.00
0+875.00
0+850.00
0+825.00
0+800.00
0+775.00
0+750.00
0+725.00
95
96
97
98
99
100
101
102
103
104
105
106
Ls
39/1
39/2
90.7
90.4
90.2
89.2
89.7
89.64
89.5
90.0
90.8
91.7
92.1
92.29
91.26
90.95
91.19
90.90
101
102/2
RVI
B
R
piwn.
kl
dr z.
7dr jz.
w40
w90.80
w91.0

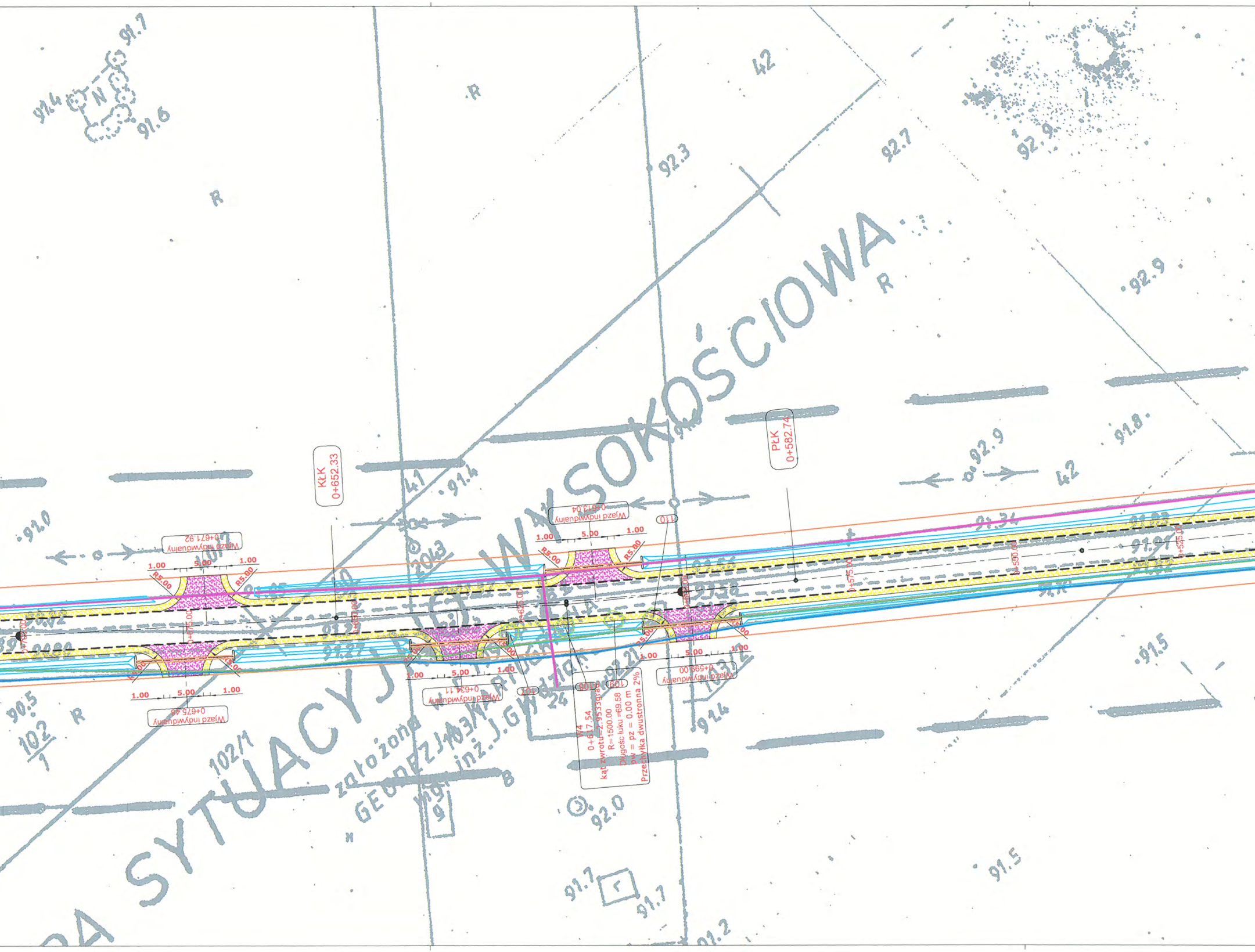

MAPA SYTUACYJNO-WYSOKOŚCIOWA
założona w
GEODEZJI
inż. J. Gw
KłK
0+652.33
PłK
0+582.74
W4
0+617.54
kąt zwrotu=2.9533grad
R=1500.00
Długośc łuku =69.58
pw = pz = 0.00 m
Przechyłka dwustronna 2%
Wjazd indywidualny
0+671.92
Wjazd indywidualny
0+675.48
Wjazd indywidualny
0+613.04
Wjazd indywidualny
0+634.11
Wjazd indywidualny
0+599.00
0+675.00
0+575.00
0+550.00
0+525.00
1.00
5.00
R5.00
108
109
110
R
42
41
24
102/1
102/2
103/2
91.7
91.6
91.4
92.3
92.7
92.9
91.8
91.0
90.5
91.5
92.0
91.2

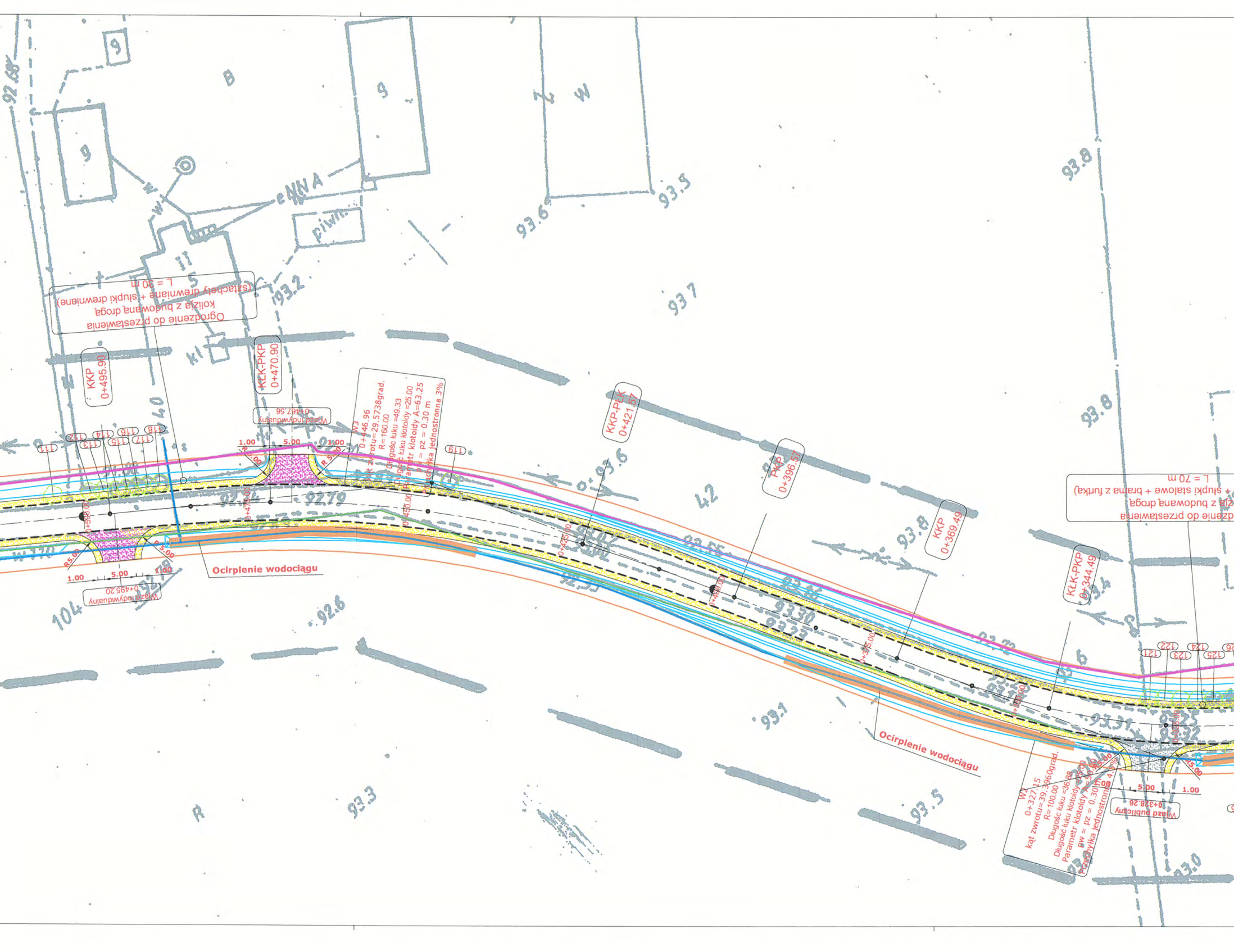
Ogrodzenie do przestawienia
kolizja z budowaną drogą
(sztachety drewniane + słupki drewniane)
L = 30 m
KKP 0+495.90
KŁK-PKP 0+470.90
Wjazd indywidualny 0+467.56
W3
0+446.96
kąt zwrotu=29.5738grad.
R=160.00
Długośc łuku =49.33
Długość łuku klotoidy =25.00
Parametr klotoidy A=63.25
pw = pz = 0.30 m
Pochyłka jednostronna 3%
KKP-PŁK 0+421.57
PKP 0+396.57
KKP 0+369.49
KŁK-PKP 0+344.49
dzenie do przestawienia
zja z budowaną drogą
+ słupki stalowe + brama z furtką)
L = 70 m
Ocirplenie wodociągu
Wjazd indywidualny 0+495.20
Ocirplenie wodociągu
W2
0+327.15
kąt zwrotu=39.3960grad.
R=100.00
Długośc łuku =36.88
Długość łuku klotoidy =25.00
Parametr klotoidy A=50.00
pw = pz = 0.30 m
Przechyłka jednostronna 4.5%
Wjazd publiczny 0+328.26
1.00
5.00
R 5.00
111
112
113
114
115
116
117
118
119
121
122
123
124
125
0+475.00
0+450.00
0+425.00
0+400.00
0+375.00
0+350.00
92.79
92.6
93.1
93.3
93.5
93.6
93.7
93.8
93.0
93.2
104
42
B
W
R
piwn.
NN A

Ogrodzenie do przestawienia
kolizja z budowaną drogą
(szachety drewniane + słupki stalowe
+ fundament betonowy + brama z furtką)
L = 65 m
Ogrodzenie do przestawienia
kolizja z budowaną drogą
(szachety drewniane + słupki drewniane)
L = 30 m
(siatka stalowa
PŁK
0+171.23
KŁK
0+237.05
PKP
0+282.60
KKP PŁK
0+307.60
W1
0+204.15
Kąt zwrotu=2.09514grad.
R=2000.00
Długość łuku =65.82
pw = pz = 0.00 m
Przechyłka dwustronna 2.0%
Wjazd indywidualny
0+174.33
Wjazd indywidualny
0+228.00
Wjazd indywidualny
0+279.69
Wjazd indywidualny
0+254.50
Wjazd indywidualny
0+167.51
Wjazd indywidualny
0+124.78
Ocirplenie wodociągu
Ocirplenie wodociągu
Ocirplenie wodociągu
1.00
5.00
R5.00
RVI
6Bw
RV
5Dz
N
woda
45/4
50/3
48/2
48/1
49
106/2
105
Ls
Ls
Ls
R
B
S
Kl
Kl
94.7
94.6
94.7
94.6
94.6
94.9
93.7
93.7
93.9
94.0
92.6
94.48
94.38
94.17
94.12
94.62
93.56
93.57
93.67
93.52
93.48
93.51
92.83
92.67
W
127
128
129
130
131
132
133
134
136
137
138
139
140
141
142
143
144
145
146
147
148
149
150
151
152
153
154
155
156
157
158
159

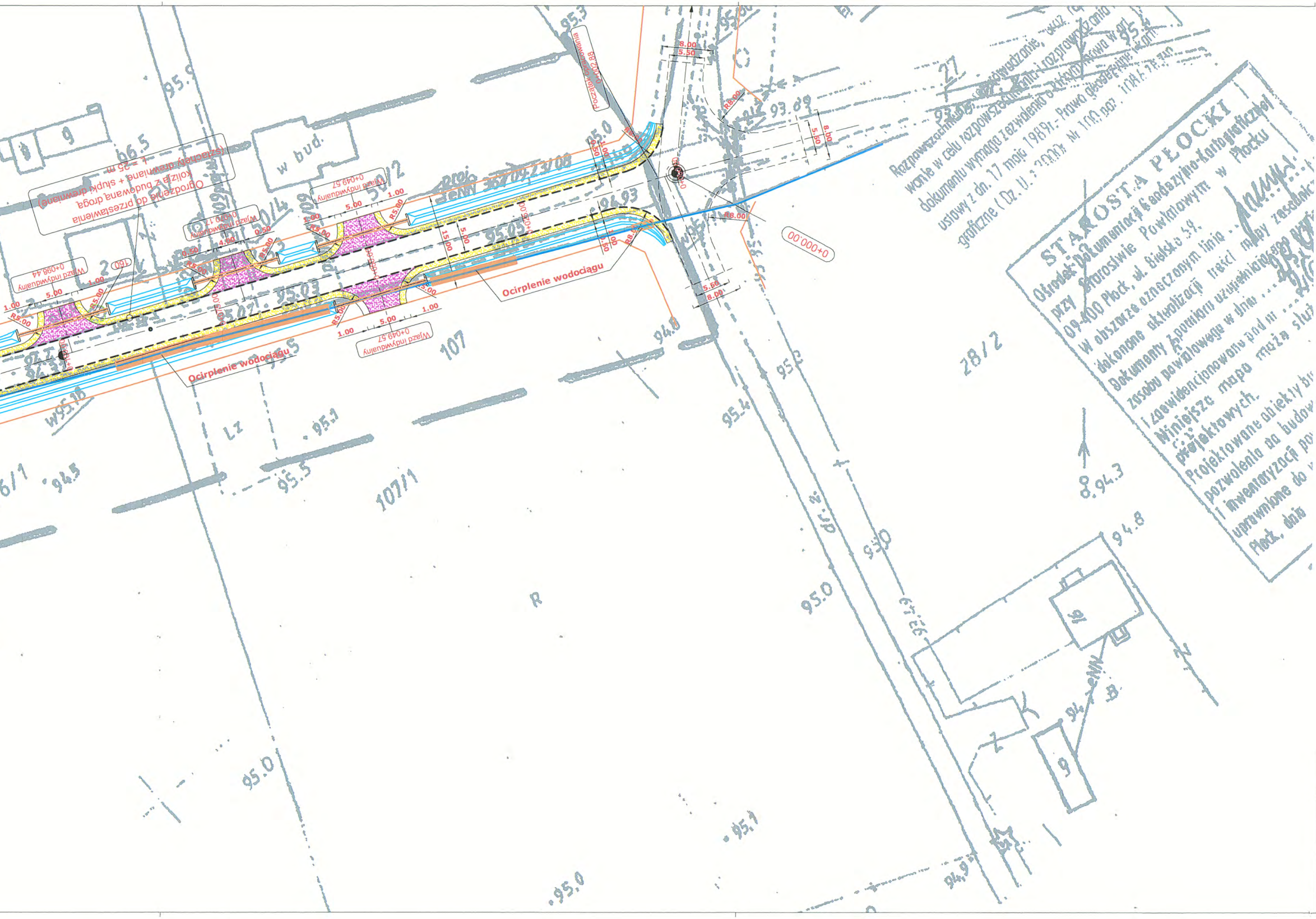
Początek opracowania 0+002.88
Ogrodzenie do przestawienia
kolizja z budowaną drogą
(sztachety drewniane + słupki drewniane)
L = 25 m
Wjazd indywidualny 0+098.44
Wjazd indywidualny 0+070.17
Wjazd indywidualny 0+049.57
Ocirplenie wodociągu
Ocirplenie wodociągu
0+000.00
R5.00
R8.00
1.00
5.00
4.00
0.50
15.00
5.50
8.00
107
107/1
28/2
w bud.
95.0
94.93
95.05
95.03
94.8
95.1
95.5
94.5
94.3
95.4
R
STAROSTA PŁOCKI
Ośrodek Dokumentacji Geodezyjno-Kartograficznej
przy Starostwie Powiatowym w Płocku
09-400 Płock, ul. Bielska 59
W obszarze oznaczonym linią
dokonano aktualizacji treści mapy zasadniczej
Dokumenty z pomiaru uzupełniającego
zasobu powiatowego w dniu
i zaewidencjonowano pod nr
Niniejsza mapa może służyć
projektowych.
Projektowane obiekty
pozwolenia na budowę
i inwentaryzację
uprawnione do
Płock, dnia
Rozpowszechnianie
wanie w celu rozpowszechniania lub rozprowadzania
dokumentu wymaga zezwolenia o którym mowa w art.
ustawy z dn. 17 maja 1989r. - Prawo geodezyjne i kartograficzne (Dz. U. z 2000r. Nr 100, poz. 1086 z późn. zm.)

Projektowana nawierzchnia	☐
Projektowany wjazd indywidualny	▨
Projektowany wjazd publiczny	▨
Projektowane pobocze	▨
Projektowana krawędź pobocza	—
Projektowany krawężnik wtopiony	- - - - - - - - -
Projektowany rów	≡
Linia rozgraniczająca	—
Istniejąca teletechnika	—
Istniejący wodociąg	—
Istniejący gazociąg	—
Projektowany przepust	—
Drzewa do wycinki	✿
Ocieplenie wodociągu	▨

Początek łuku kołowego	**PŁK**
Koniec łuku kołowego	**KŁK**
Początek krzywej przejściowej	**PKP**
Koniec krzywej przejściowej	**KKP**

TELEKOMUNIKACJA [illegible]
Pion Techniczny [illegible]
Rozwój i Gospodarowania [illegible]
Sekcja Zarządzania Zasobami [illegible]
ul. Piłsudskiego [illegible] Radom

Załącznik do pisma
ST/TCRE2RS/MH/66/10
z dnia 29 01. 2010

OBIEKT	**Budowa drogi gminnej nr 291311W** **Ulaszewo - Kobierniki**				Nr umowy
INWESTOR	**Gmina Stara Biała**				Branża **Drogowa**
Treść rysunku	**PROJEKT ZAGOSPODAROWANIA TERENU**				Skala 1: 500
Stanowisko	Imię i nazwisko	Nr uprawnień	Data	Podpis	Nr rysunku
Projektant	**inż. Tadeusz Kosakowski**		**08.2009**		**1**
Opracował	**mgr inż. Andrzej Dobruch**		**08.2009**		**Ark 2**

– 48 –

SP(ODGK)05-17.09.2007

STAROSTA PŁOCKI
09-400 Płock
ul. Bielska 59

Nr sprawy ODGK-III-7442/231/10

Płock, dnia 31.03.2010 roku

O P I N I A NR ODGK-III-7442/231/2010

koordynacji usytuowania projektu

Przedmiot uzgodnienia: **budowa drogi i zmiana lokalizacji sieci telefonicznej**

wnioskodawca: **ADO-M PROJEKT**
Andrzej Dobruch
ul. Nałkowskiej 13 09-200 Sierpc

inwestor: **Gmina Stara Biała**

wniosek z dnia: **26.03.2010r** znak: ---

data wpływu wniosku do zespołu: **26.03.2010r**

Na podstawie art. 27 ust 2 pkt. 1 ustawy z dnia 17.05.1989r. Prawo Geodezyjne i Kartograficzne (tj. Dz. U Nr 240 poz. 2027 z 2005r. z późniejszymi zmianami), §11 pkt. 1 Rozporządzenia Ministra Rozwoju Regionalnego i Budownictwa z dnia 05.04.2001 roku w sprawie geodezyjnej ewidencji sieci uzbrojenia terenu oraz zespołów uzgadniania dokumentacji projektowej (tj. Dz. U. Nr 38 poz. 455)

dokonuję pozytywnej koordynacji usytuowania projektu położonego w obrębach ewidencyjnych Kobierniki, Ulaszewo gmina Stara Biała

Uwagi i zalecenia:

1. Przypomina się wykonawcy o obowiązku ochrony punktów osnowy geodezyjnej art.15 i 48 ustawy z dnia 17.05.1989 roku Prawo geodezyjne i kartograficzne (tj. Dz. U. Nr 240 z 2005 r. poz. 2027 z późniejszymi zmianami).
2. Przypomina się inwestorowi, że sieć uzbrojenia terenu podlega inwentaryzacji i ewidencji. Po zrealizowaniu projektu przeprowadza się inwentaryzację art. 27 ustawy z dnia 17.05.1989 roku Prawo geodezyjne i kartograficzne (tj. Dz. U. Nr 240 z 2005 r. poz. 2027 z późniejszymi zmianami) oraz & 14 pkt.1 Rozporządzenia Ministra Rozwoju Regionalnego i Budownictwa z dnia 05.04.2001 roku w sprawie geodezyjnej ewidencji sieci uzbrojenia terenu oraz zespołów uzgadniania dokumentacji projektowej (tj. Dz. U. Nr 38 poz. 455).
3. W przypadku konieczności wycinki drzew uzyskać zgodę właściwych służb.
4. Zachować warunki w zakresie przestrzennego usytuowania projektu z uzyskanych uzgodnień branżowych w:
   - MZDW w Warszawie,
   - Marszałka Województwa Mazowieckiego w Warszawie,
   - GAZ SYSTEM O/Rembelszczyzna,
   - Petrotel,
   - Telekomunikacji Polskiej S.A.,
   - Urzędzie Gminy Stara Biała,
   - W.Z.M.i U.W. Warszawa O/Płock
5. Uzgodnienie zachowuje ważność przez okres 3 lat od dnia wydania opinii w sprawie uzgodnienia usytuowania projektowanych sieci uzbrojenia terenu - zgodnie z § 13 pkt 1 Rozporządzenia Ministra Rozwoju Regionalnego i Budownictwa z dnia 05.04.2001 roku w sprawie geodezyjnej ewidencji sieci uzbrojenia terenu oraz zespołów uzgadniania dokumentacji projektowej (tj. Dz. U. Nr 38 poz. 455).
6. Uzgodnienie traci ważność w przypadku, gdy inwestor albo organy administracji architektoniczno budowlanej lub nadzoru budowlanego powiadomią zespół o utracie ważności, zmianie lub uchyleniu decyzji o warunkach zabudowy i zagospodarowania terenu, zatwierdzeniu projektu budowlanego oraz pozwoleniu na budowę - zgodnie z § 13 pkt 2 w/w rozporządzenia.

z up. STAROSTY
inż. Leszek Majewski
PRZEWODNICZĄCY
ZESPOŁU UZGADNIANIA
DOKUMENTACJI PROJEKTOWEJ

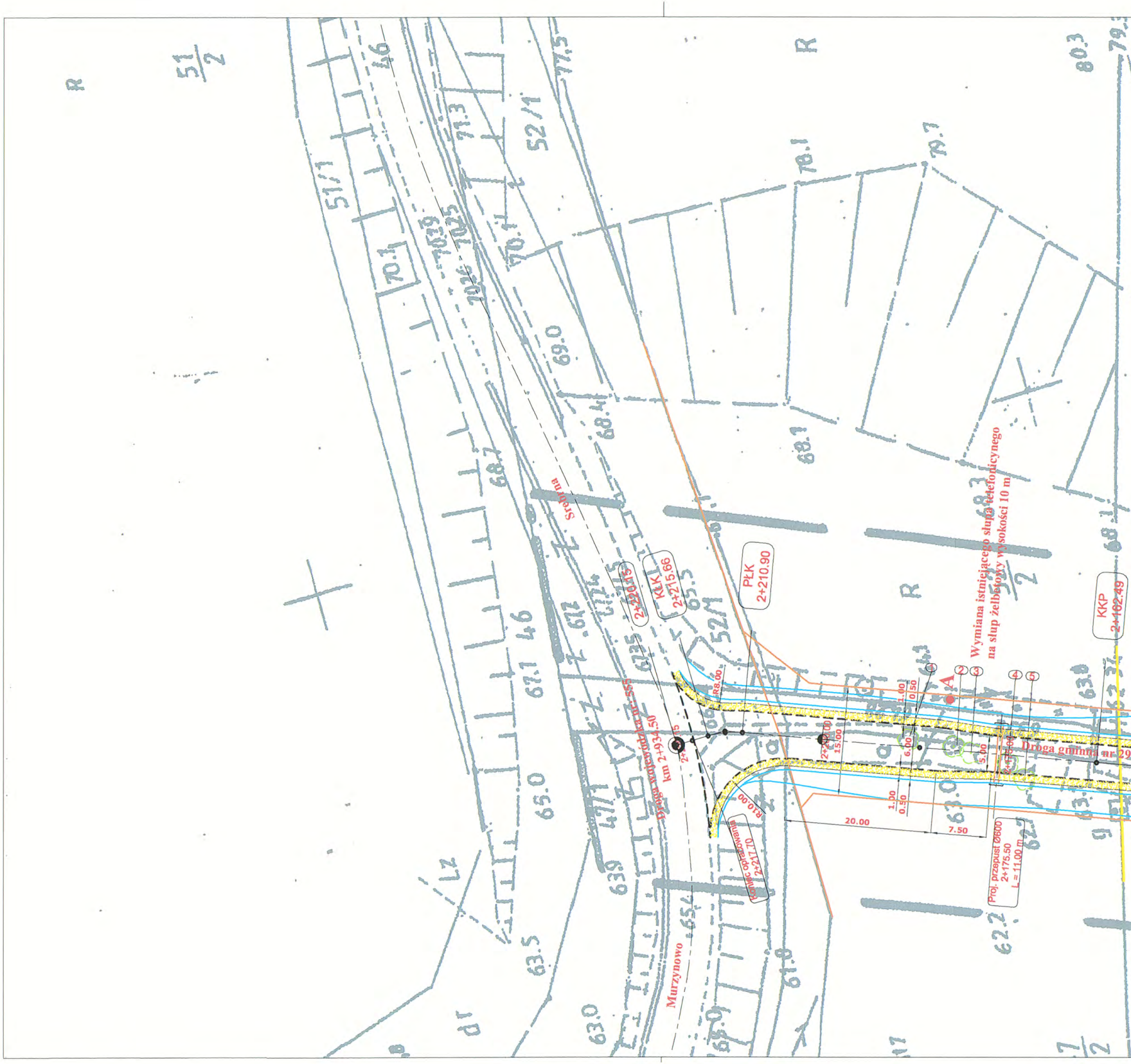
Srebrna
Murzynowo
Droga wojewódzka nr 555
km 2+934.50
Droga gminna nr 29
2+220.15
KŁK
2+215.66
PŁK
2+210.90
KKP
2+162.49
Koniec opracowania
2+217.70
Proj. przepust Ø600
2+175.50
L = 11.00 m
Wymiana istniejącego słupa telefonicznego
na słup żelbetowy wysokości 10 m
A
R8.00
R10.00
15.00
6.00
5.00
1.00
0.50
20.00
7.50
R
51/2
51/1
52/1
52/2
R
R
70.1
69.0
68.4
68.7
68.1
68.3
68.1
67.1
65.0
63.5
63.0
62.2
61.8
78.1
79.7
80.3
71.3

KŁK-PKP 2+132.49
Wjazd indywidualny 2+130.91
KKP-PŁK 2+101.83
PKP 2+071.83
KKP 2+058.96
KŁK-PKP 2+043.96
KKP-PŁK 2+036.03
PKP 2+021.03
Wjazd indywidualny 2+022.54
Wjazd indywidualny 2+141.38
1311W
R5.00
R4.00
1.00
5.00
0.50
2+100.00
2+125.00
2+075.00
2+050.00
2+025.00
2+000
W16
2+117.33
kąt zwrotu=15.4473grad.
R=250.00
Długośc łuku =30.66
Długość łuku klotoidy =30.00
Parametr klotoidy A=86.60
pw = pz = 0.00 m
Przechyłka dwustronna 2%
W15
2+040.06
kąt zwrotu=14.5990grad.
R=100.00
Długośc łuku =7.93
Długość łuku klotoidy =15.00
Parametr klotoidy A=38.73
pw = pz = 0.30 m
Przechyłka jednostronna 4%
1+998.38
kąt zwrotu=3.05grad.
Przechyłka dwustronna 2%
Dno rowu umocnione elementami ścieku bet.
a skarpy rowu płytami ażurowymi bet. 60x40x10 cm
6 7 8 9 10 11 12 13 14 15 16 17 18 19 20 21 22 23 24 25 26 27 28 29 30 31 32 33 34 35 36
LZ
79/35
79/28
74/21
80.6
72.9
76.0
76.2
71/6
53/2
71.3
67.1
64.6
62.8
68.5
70.0
66.6
60.1
61.7
62.0
61.3
61.2
59/5

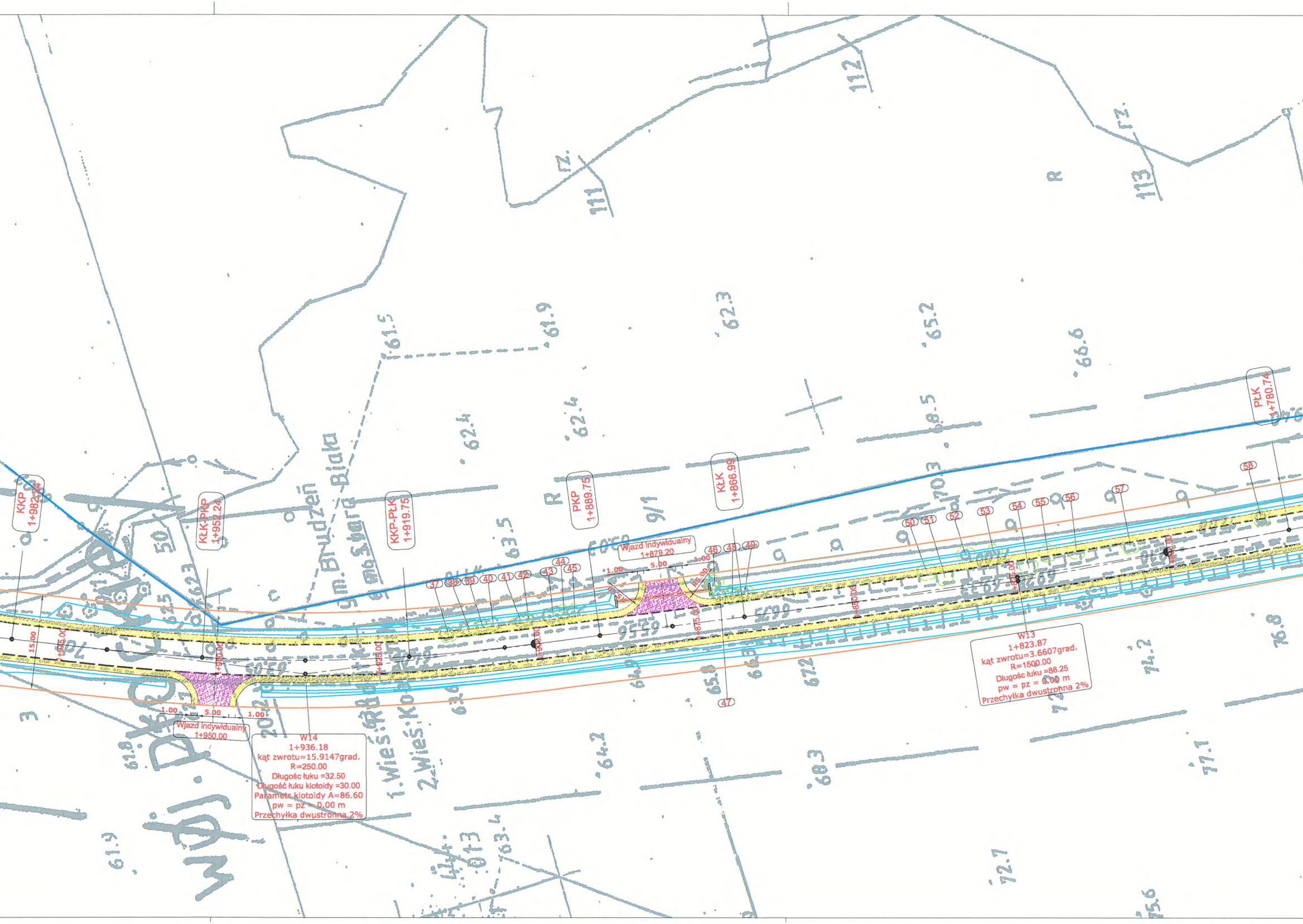
KKP
1+982.24
KŁK-PKP
1+952.24
KKP-PŁK
1+919.75
PKP
1+889.75
KŁK
1+866.99
PŁK
1+780.74
Wjazd indywidualny
1+879.20
1.00
5.00
1.00
Wjazd indywidualny
1+950.00
1.00
5.00
1.00
W14
1+936.18
kąt zwrotu=15.9147grad.
R=250.00
Długosc łuku =32.50
Długość łuku klotoidy =30.00
Parametr klotoidy A=86.60
pw = pz = 0.00 m
Przechyłka dwustronna 2%
W13
1+823.87
kąt zwrotu=3.6607grad.
R=1500.00
Długosc łuku =86.25
pw = pz = 0.00 m
Przechyłka dwustronna 2%
37
38
39
40
41
42
43
44
45
46
47
48
49
50
51
52
53
54
55
56
57
58
15.00
1+875.00
1+950.00
1+925.00
1+900.00
1+850.00
1+825.00
1+800.00
111
112
113
rz.
R
gm. Brudzeń
wieś Stara Biała
1. wieś
2. wieś Ko
woj. Płockie
61.5
61.9
62.3
65.2
66.6
62.4
63.5
64.2
68.3
72.2
77.1
72.7
76.8
61.8
61.9
63.4
75.6

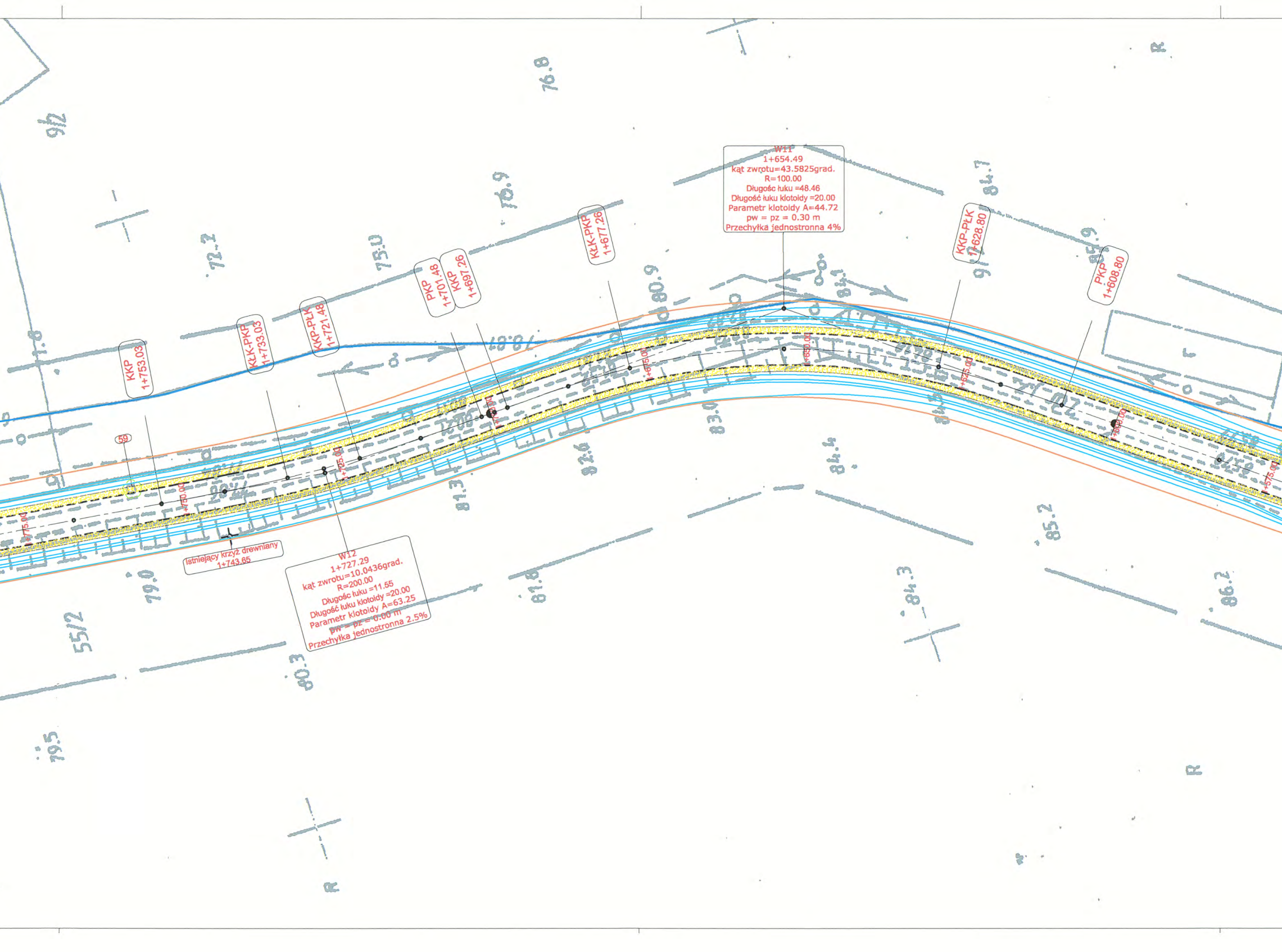
W11
1+654.49
kąt zwrotu=43.5825grad.
R=100.00
Długośc łuku =48.46
Długość łuku klotoidy =20.00
Parametr klotoidy A=44.72
pw = pz = 0.30 m
Przechyłka jednostronna 4%
W12
1+727.29
kąt zwrotu=10.0436grad.
R=200.00
Długośc łuku =11.55
Długość łuku klotoidy =20.00
Parametr klotoidy A=63.25
pw = pz = 0.00 m
Przechyłka jednostronna 2.5%
Istniejący krzyż drewniany
1+743.65
KKP
1+753.03
KŁK-PKP
1+733.03
KKP-PŁK
1+721.48
PKP
1+701.48
KKP
1+697.26
KŁK-PKP
1+677.26
KKP-PŁK
1+628.80
PKP
1+608.80
59
+750.00
+725.00
+700.00
+675.00
+650.00
+625.00
+600.00
+575.00
9/2
55/2
76.8
76.9
75.0
72.2
80.9
84.7
85.9
83.0
82.6
81.3
84.4
85.2
86.2
84.3
81.8
79.0
80.3
79.5
R
R
R

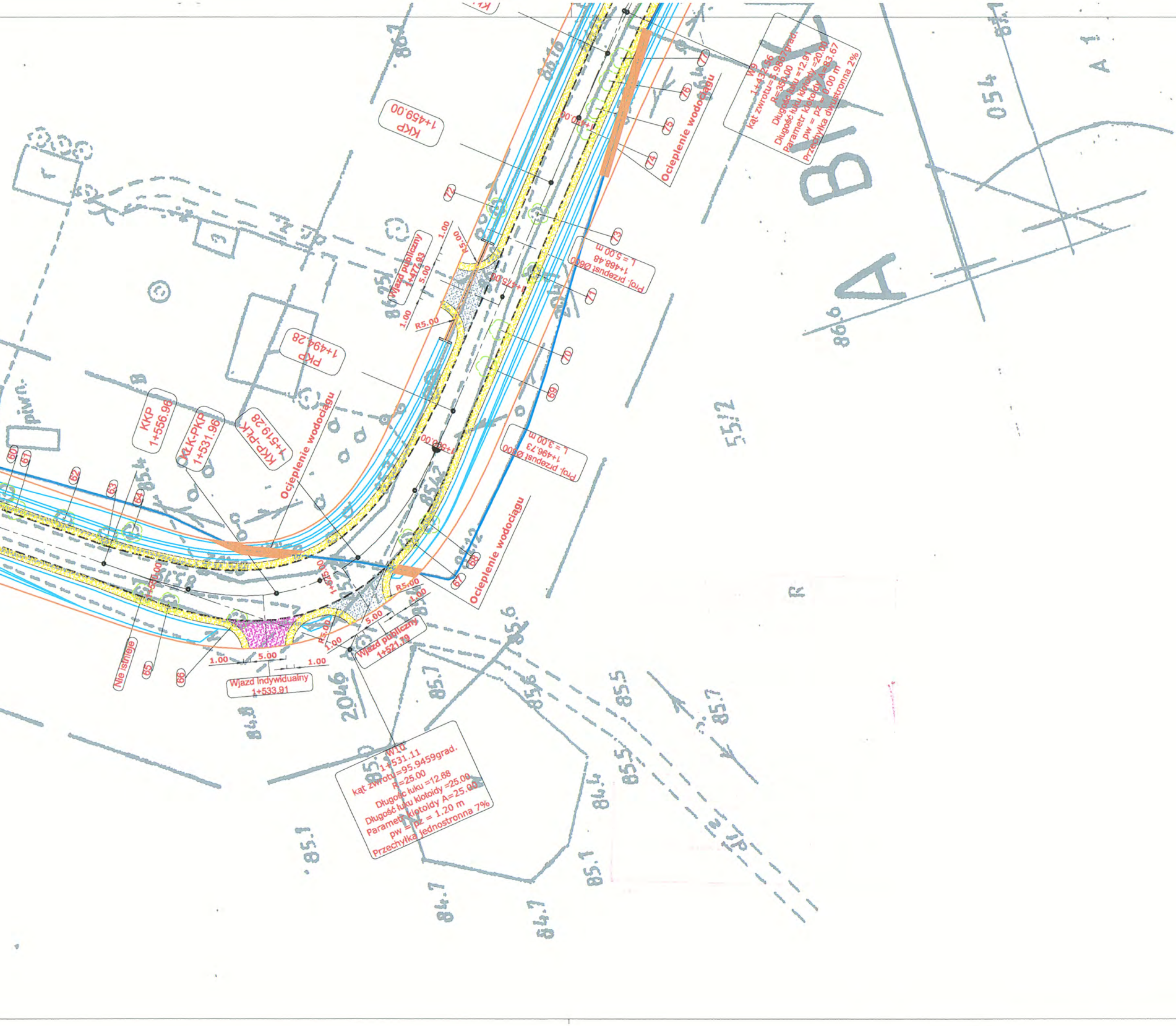
W9
1+432.56
kąt zwrotu=5.9867grad.
R=350.00
Długość łuku =12.91
Długość łuku klotoidy =20.00
Parametr klotoidy A=83.67
pw = pz = 0.00 m
Przechyłka dwustronna 2%
KKP
1+459.00
Ocieplenie wodociągu
77
76
75
74
72
73
Proj. przepust Ø800
1+468.48
L = 5.00 m
71
70
69
Wjazd publiczny
1+477.93
1.00
5.00
1.00
R5.00
R5.00
1+475.00
PKP
1+494.28
Proj. przepust Ø800
1+496.73
L = 3.00 m
1+500.00
KKP
1+556.96
KŁK-PKP
1+531.96
KKP-PŁK
1+519.28
Ocieplenie wodociągu
60
61
62
63
64
1+550.00
1+525.00
68
67
Ocieplenie wodociągu
R5.00
1.00
5.00
R5.00
1.00
Wjazd publiczny
1+521.79
1.00
5.00
1.00
Wjazd indywidualny
1+533.91
Nie istnieje
65
66
W10
1+531.11
kąt zwrotu=95.9459grad.
R=25.00
Długość łuku =12.68
Długość łuku klotoidy =25.00
Parametr klotoidy A=25.00
pw = pz = 1.20 m
Przechyłka jednostronna 7%
86.1
86.16
86.6
85.4
85.42
85.7
85.6
85.5
85.5
85.7
85.1
85.1
84.8
84.7
84.7
2046
054
A
B
R

Projektowana nawierzchnia	
Projektowany wjazd indywidualny	▨
Projektowany wjazd publiczny	▨
Projektowane pobocze	▨
Projektowana krawędź pobocza	─
Projektowany krawężnik wtopiony	- - - - - - - - -
Projektowany rów	═
Linia rozgraniczająca	─
Istniejąca teletechnika	─
Istniejący wodociąg	─
Istniejący gazociąg	━
Projektowany przepust	━
Drzewa do wycinki	○
Ocieplenie wodociągu	▨

Załamanie	ZAŁ
Początek łuku kołowego	PŁK
Koniec łuku kołowego	KŁK
Początek krzywej przejściowej	PKP
Koniec krzywej przejściowej	KKP

STAROSTA PŁOCKI
Ośrodek dokumentacji Geodezyjno-Kartograficznej
przy Starostwie Powiatowym w Płocku,
09-400 Płock, ul. Bielska 59.
Poświadcza się zgodność niniejszego dokumentu
z oryginałem przyjętym do państwowego zasobu
geodezyjnego i kartograficznego w Ośrodku
Dokumentacji Geodezyjno-Kartograficznej w Płocku
w dniu 29.06.08 nr ewidencyjny 2647-8/08
Płock, dnia 24.03.10
Dz. 2158/10
(Imię i nazwisko, podpis osoby upoważnionej)
Z up. STAROSTY
Starszy Geodeta
...rzenna Dorota Chyczewska

inż. Maciej Weresiński
upr. bud. do projektowania w specj. instalacyjnych w telekomunikacji przewodowej wraz z infrastrukturą towarzyszącą bez ograniczeń
Nr decyzji 1800/99/U

inż. Tadeusz Kosakowski
upr. bud. nr 39/70
do projektowania i kierowania robotami budowlanymi bez ograniczeń w specjalności drogowej w zakresie obiektów drogowych

OBIEKT	**Budowa drogi gminnej nr 291311W** **Ulaszewo - Kobierniki**				Nr umowy
INWESTOR	**Gmina Stara Biała**				Branża **Drogowa**
Treść rysunku	**PROJEKT ZAGOSPODAROWANIA TERENU**				Skala 1: 500
Stanowisko	Imię i nazwisko	Nr uprawnień	Data	Podpis	Nr rysunku
Projektant	**inż. Tadeusz Kosakowski**	**39/70**	**03.2010**		**1** **Ark 1**
Projektant	**inż. Maciej Weresiński**	**1800/99**	**03.2010**		
Opracował	**mgr inż. Andrzej Dobruch**		**03.2010**		

STAROSTA PŁOCKI

ZESPÓŁ UZGADNIANIA DOKUMENTACJI PROJEKTOWEJ

Na podstawie art. 28 ust. 1 ustawy z dnia 17 maja 1989r. Prawo geodezyjne i kartograficzne (Dz. U. z 2000r. Nr 100, poz. 1086 i Nr 120, poz. 1268) uzgodniono usytuowanie projektowanych sieci uzbrojenia terenu

uzgodnienie wg opinii

(wyszczególnienie uzgadnianych sieci uzbrojenia terenu)

Uzgodnione usytuowanie sieci uzbrojenia terenu podlega wytyczeniu i geodezyjnej inwentaryzacji powykonawczej przez jednostki uprawnione do wykonywania prac geodezyjnych.

W razie niezgodności realiz. uzbrojenia terenu z uzgodnionym projektem inwestor zobowiązany jest uzgodnić zmiany z wynikami pomiarów powykonawczych właściwemu organowi administracji architektoniczno-budowlanej.

Uzgodnienie usytuowania projektowanych sieci uzbrojenia terenu zachowuje ważność przez okres 3 lat od dnia wydania opinii w sprawie uzgadniania usytuowania projektowanych sieci uzbrojenia terenu. Uzgodnienie traci ważność w przypadku, o którym mowa w § 13 rozporządzenia Ministra Rozwoju Regionalnego i Budownictwa z dnia 2 kwietnia 2001r. w sprawie geodezyjnej ewidencji sieci uzbrojenia terenu oraz zespołów uzgadniania dokumentacji projektowej (Dz. U. Nr 38, poz. 455).

ODGK-III-7442/231/10
(sygn. opinii)

Płock 31.03.2010.
(miejscowość i data)

Z up. STAROSTY
Przewodniczący zespołu
inż. Leszek Majewski
PRZEWODNICZĄCY
ZESPOŁU UZGADNIANIA
DOKUMENTACJI PROJEKTOWEJ

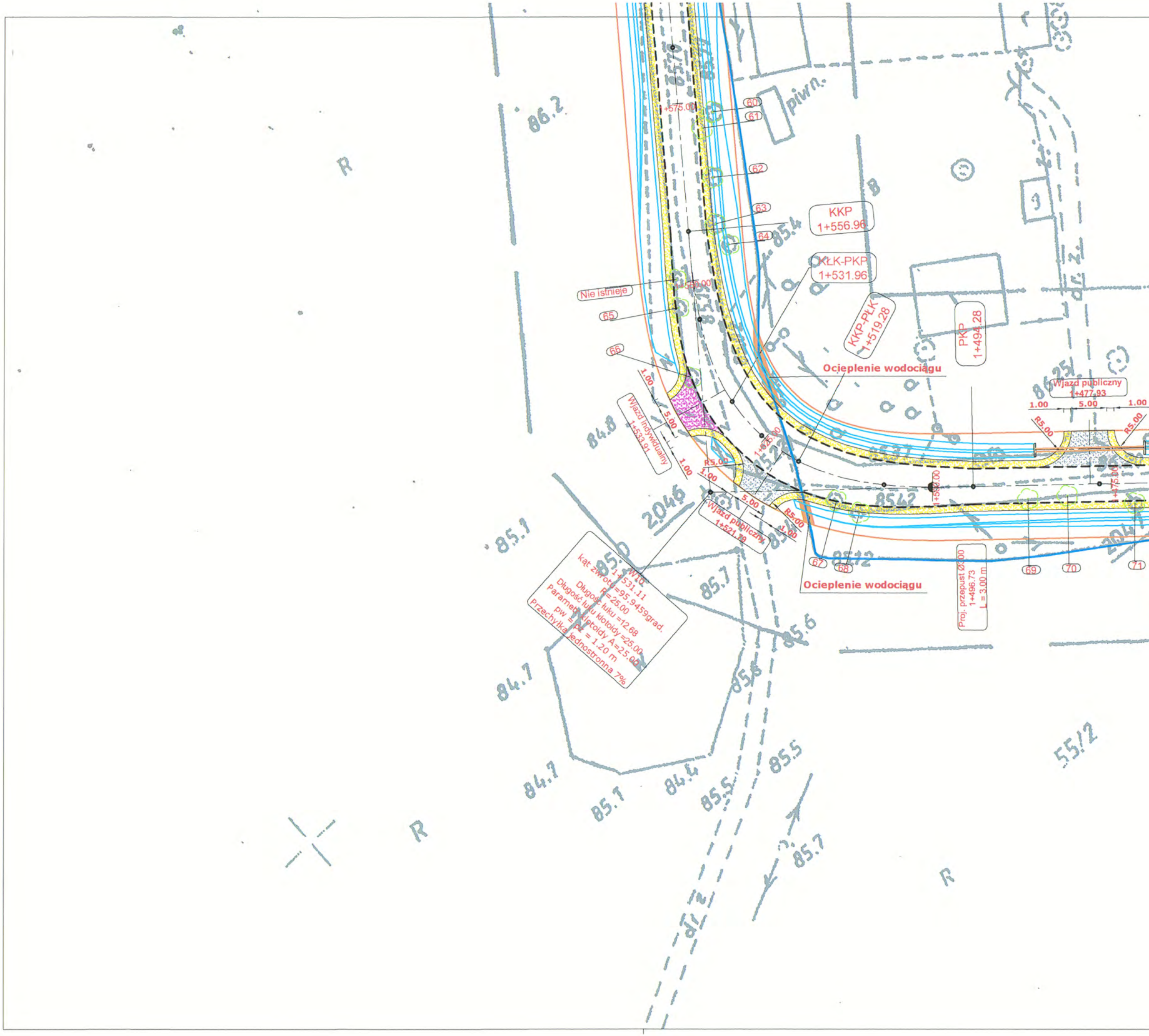
86.2
R
piwn.
B
1+575.00
60
61
62
63
64
KKP
1+556.96
85.4
KŁK-PKP
1+531.96
Nie istnieje
1+550.00
65
66
KKP-PŁK
1+519.28
PKP
1+494.28
Ocieplenie wodociągu
86.25
Wjazd publiczny
1+477.93
1.00
5.00
1.00
R5.00
R5.00
84.8
Wjazd indywidualny
1+533.91
1.00
5.00
1.00
R5.00
1+525.00
1.00
5.00
R5.00
1.00
Wjazd publiczny
1+521.79
1+500.00
1+475.00
2046
85.1
85.0
W10
1+531.11
kąt zwrotu =95.9459grad.
R=25.00
Długość łuku =12.68
Długość łuku klotoidy =25.00
Parametr klotoidy A=25.00
pw = pz = 1.20 m
Przechyłka jednostronna 7%
67
68
85.12
85.42
Ocieplenie wodociągu
Proj. przepust Ø300
1+496.73
L = 3.00 m
69
70
71
85.7
85.6
85.6
84.7
84.7
85.1
84.4
85.5
85.5
85.7
dr.z
55/2
R
R

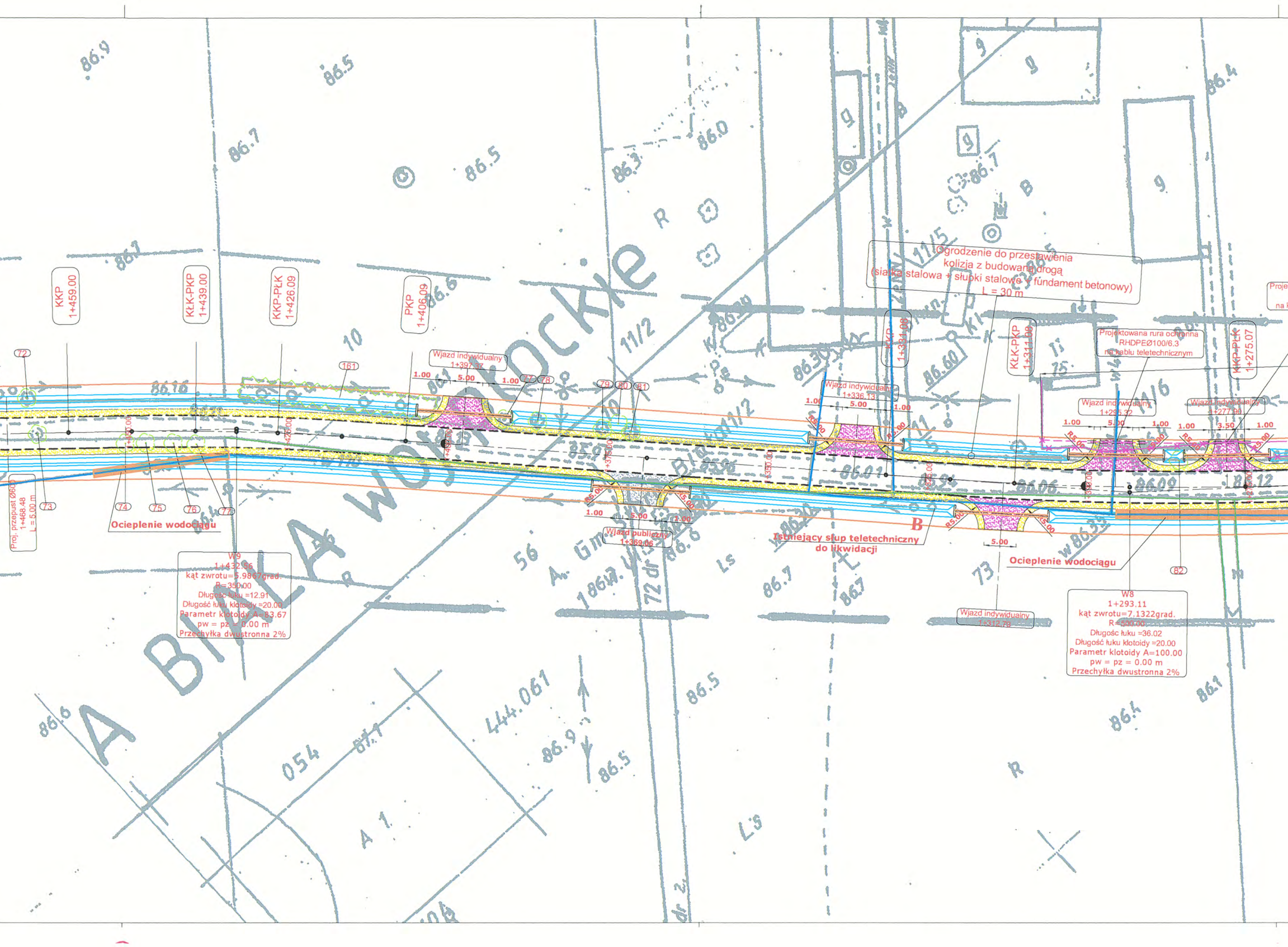
KKP 1+459.00
KŁK-PKP 1+439.00
KKP-PŁK 1+426.09
PKP 1+406.09
72
73
74
75
76
77
78
79
80
81
82
161
Proj. przepust Ø600 1+468.48 L = 5.00 m
Ocieplenie wodociągu
W9
1+432.56
kąt zwrotu=5.9867grad.
R=350.00
Długośc łuku =12.91
Długość łuku klotoidy =20.00
Parametr klotoidy A=83.67
pw = pz = 0.00 m
Przechyłka dwustronna 2%
Wjazd indywidualny 1+397.37
1.00
5.00
Wjazd publiczny 1+369.06
R5.00
Wjazd indywidualny 1+336.13
KKP 1+331.08
Ogrodzenie do przestawienia
kolizja z budowaną drogą
(siatka stalowa + słupki stalowe + fundament betonowy)
L = 30 m
KŁK-PKP 1+311.08
Projektowana rura ochronna
RHDPEØ100/6.3
na kablu teletechnicznym
Wjazd indywidualny 1+295.32
Wjazd indywidualny 1+277.90
3.50
KKP-PŁK 1+275.07
Proje
na k
Istniejący słup teletechniczny
do likwidacji
B
Wjazd indywidualny 1+312.79
W8
1+293.11
kąt zwrotu=7.1322grad.
R=500.00
Długośc łuku =36.02
Długość łuku klotoidy =20.00
Parametr klotoidy A=100.00
pw = pz = 0.00 m
Przechyłka dwustronna 2%
+450.00
+425.00
+400.00
+375.00
+350.00
+325.00
+300.00
+275.00
BIAŁA wołockie
86.9
86.5
86.7
86.0
86.3
86.4
86.1
86.6
86.16
86.01
86.06
86.09
86.12
86.60
86.30
86.6
86.9
86.5
10
11/2
11/5
11/6
56
73
72 dr
054
A 1
444.061
R
Ls
B
9

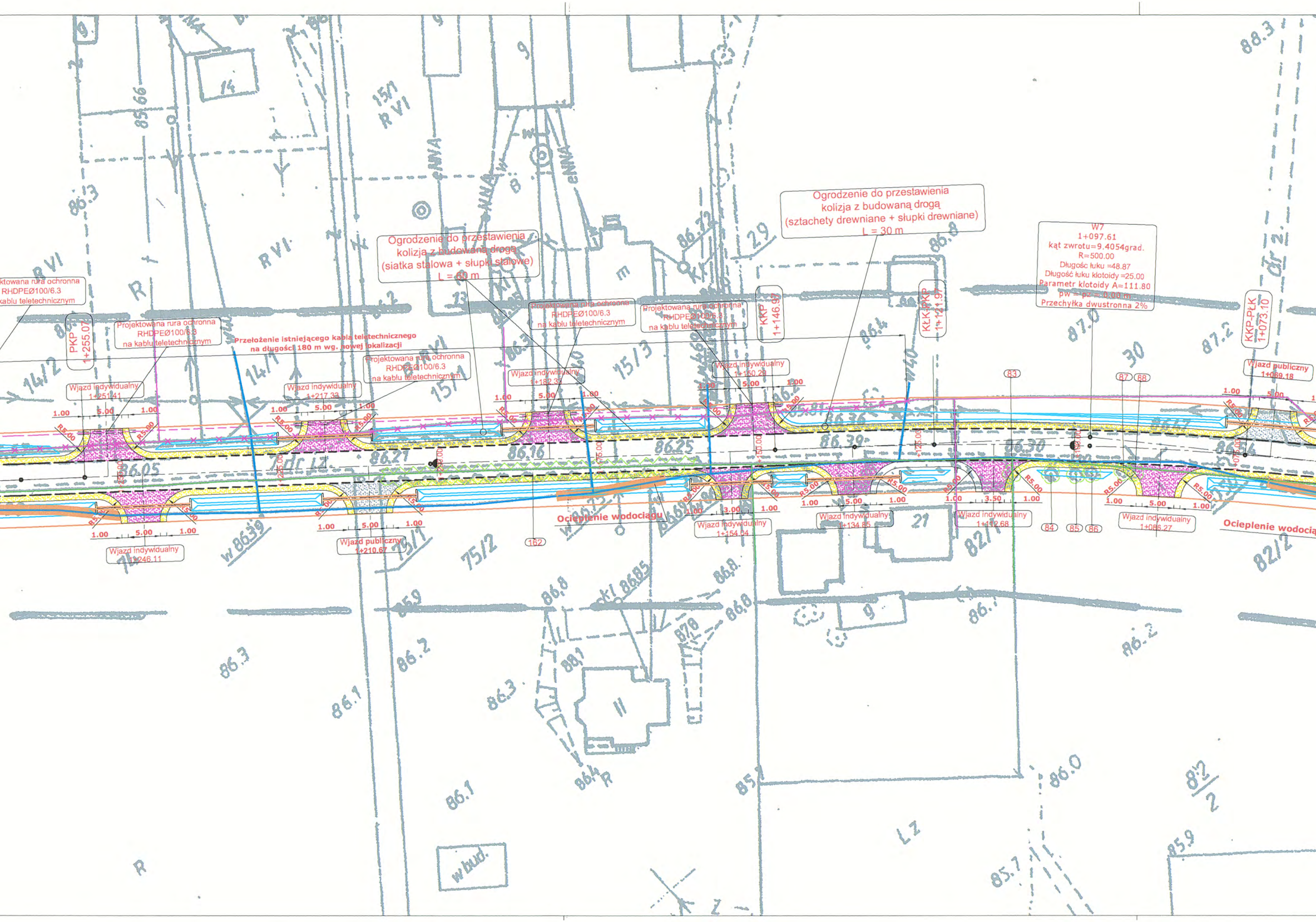
Ogrodzenie do przestawienia
kolizja z budowaną drogą
(siatka stalowa + słupki stalowe)
L = 60 m
Ogrodzenie do przestawienia
kolizja z budowaną drogą
(sztachety drewniane + słupki drewniane)
L = 30 m
W7
1+097.61
kąt zwrotu=9.4054grad.
R=500.00
Długośc łuku =48.87
Długość łuku klotoidy =25.00
Parametr klotoidy A=111.80
pw = pz = 0.00 m
Przechyłka dwustronna 2%
Projektowana rura ochronna
RHDPEØ100/6.3
na kablu teletechnicznym
Przełożenie istniejącego kabla teletechnicznego
na długości 180 m wg. nowej lokalizacji
PKP
1+255.07
KKP
1+146.97
KŁK-PKP
1+121.97
KKP-PŁK
1+073.10
Wjazd indywidualny
1+251.41
Wjazd indywidualny
1+217.33
Wjazd indywidualny
1+182.33
Wjazd indywidualny
1+150.20
Wjazd publiczny
1+069.18
Wjazd indywidualny
1+246.11
Wjazd publiczny
1+210.67
Wjazd indywidualny
1+154.04
Wjazd indywidualny
1+134.85
Wjazd indywidualny
1+112.68
Wjazd indywidualny
1+086.27
Ocieplenie wodociągu
1.00
5.00
3.50
3.00
R5.00
86.05
86.21
86.16
86.25
86.39
86.30
14/2
14/1
15/1
15/3
75/1
75/2
82/1
82/2
21
30
29
162
83
84
85
86
87
88
RVI
R
LZ
w 86.39
wbud.
88.3
86.3
87.0
87.2
86.4
86.8
86.1
86.2
86.0
85.9
85.7

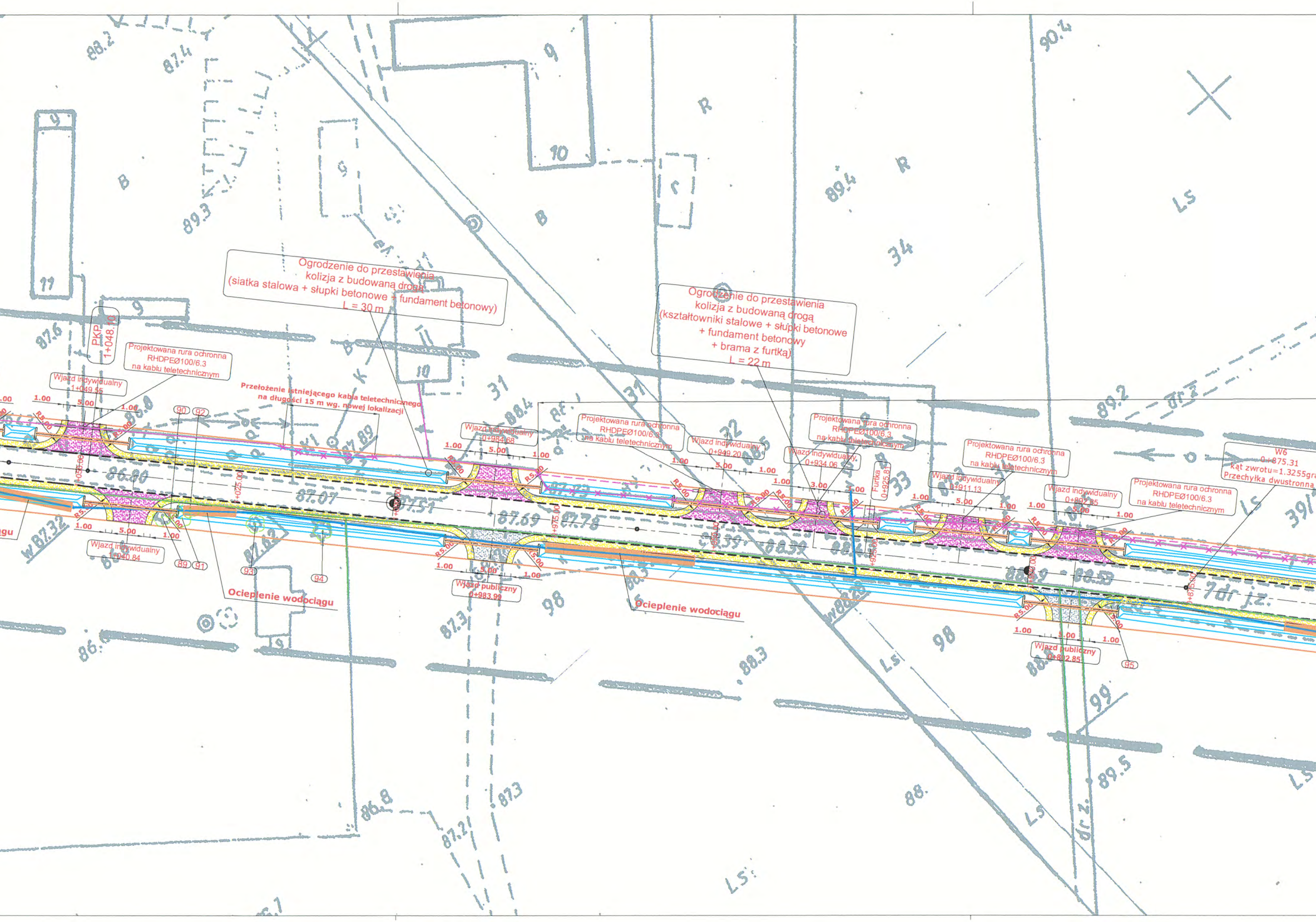

Ogrodzenie do przestawienia
kolizja z budowaną drogą
(siatka stalowa + słupki betonowe + fundament betonowy)
L = 30 m
Ogrodzenie do przestawienia
kolizja z budowaną drogą
(kształtowniki stalowe + słupki betonowe
+ fundament betonowy
+ brama z furtką)
L = 22 m
PKP 1+048.10
Projektowana rura ochronna RHDPEØ100/6.3 na kablu teletechnicznym
Wjazd indywidualny 1+049.55
Przełożenie istniejącego kabla teletechnicznego na długości 15 m wg. nowej lokalizacji
Wjazd indywidualny 1+040.84
Ocieplenie wodociągu
Wjazd indywidualny 0+984.68
Wjazd publiczny 0+983.99
Projektowana rura ochronna RHDPEØ100/6.3 na kablu teletechnicznym
Wjazd indywidualny 0+949.20
Wjazd indywidualny 0+934.06
Projektowana rura ochronna RHDPEØ100/6.3 na kablu teletechnicznym
Furtka 0+925.81
Ocieplenie wodociągu
Wjazd indywidualny 0+911.13
Projektowana rura ochronna RHDPEØ100/6.3 na kablu teletechnicznym
Wjazd indywidualny 0+892.85
Projektowana rura ochronna RHDPEØ100/6.3 na kablu teletechnicznym
Wjazd publiczny 0+892.85
W6
0+875.31
kąt zwrotu=1.3255gra
Przechyłka dwustronna
gu
89
90
91
92
93
94
95
1.00
5.00
3.00
R5.00
+050.00
+025.00
+975.00
+950.00
+925.00
+900.00
+875.00
86.80
87.07
87.51
87.69
87.78
88.39
88.59
87.89
87.62
w87.32
w88.20
88.2
87.4
89.3
87.6
88.4
89.4
90.4
89.2
88.3
87.3
86.8
87.2
89.5
88.
B
R
K
Ls
dr z.
dr j.z.
9
10
11
31
32
33
34
39
98
99

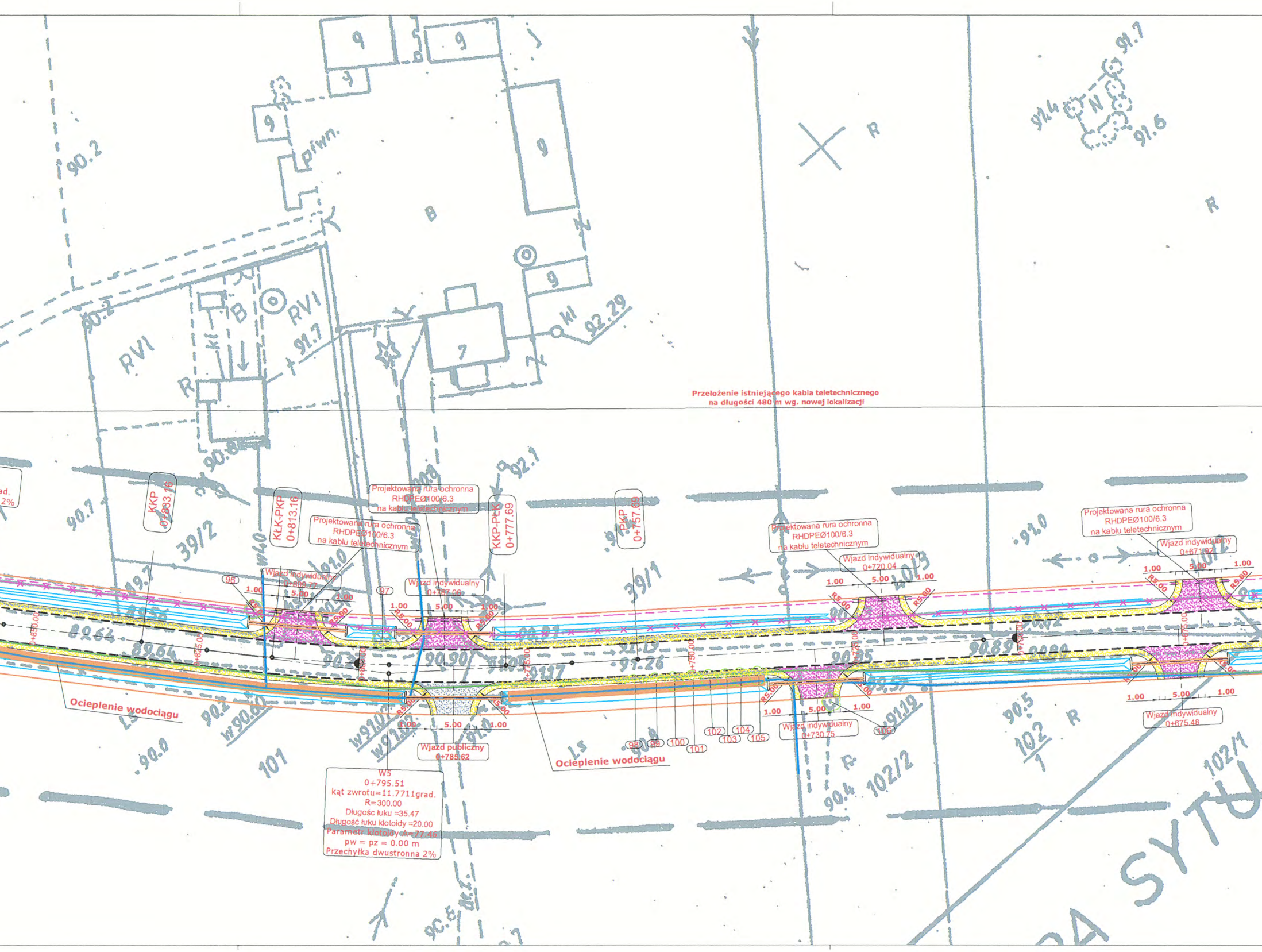
Przełożenie istniejącego kabla teletechnicznego
na długości 480 m wg. nowej lokalizacji
KKP 0+833.16
KŁK-PKP 0+813.16
KKP-PŁK 0+777.69
PKP 0+757.69
Projektowana rura ochronna RHDPEØ100/6.3 na kablu teletechnicznym
Projektowana rura ochronna RHDPEØ100/6.3 na kablu teletechnicznym
Projektowana rura ochronna RHDPEØ100/6.3 na kablu teletechnicznym
Projektowana rura ochronna RHDPEØ100/6.3 na kablu teletechnicznym
Wjazd indywidualny 0+809.77
Wjazd indywidualny 0+787.06
Wjazd indywidualny 0+720.04
Wjazd indywidualny 0+671.92
Wjazd indywidualny 0+730.75
Wjazd indywidualny 0+675.48
Wjazd publiczny 0+785.62
W5
0+795.51
kąt zwrotu=11.7711grad.
R=300.00
Długośc łuku =35.47
Długość łuku klotoidy =20.00
Parametr klotoidy A=77.46
pw = pz = 0.00 m
Przechyłka dwustronna 2%
Ocieplenie wodociągu
Ocieplenie wodociągu
1.00
5.00
R5.00
0+850.00
0+825.00
0+800.00
0+775.00
0+750.00
0+725.00
0+700.00
0+675.00
96
97
98
99
100
101
102
103
104
105
106
ad.
2%
39/2
39/1
101
102/2
102/1
102
1
RVI
RVI
B
B
R
R
R
R
piwn.
9
7
kl
90.2
90.2
91.7
92.29
92.1
91.7
91.4
91.6
90.8
90.7
89.64
89.64
90.90
91.26
91.17
90.95
90.89
90.5
90.4
90.0
91.0
w40
w90.60
w91.02
w91.19
Ls
Ls
N
SYTU

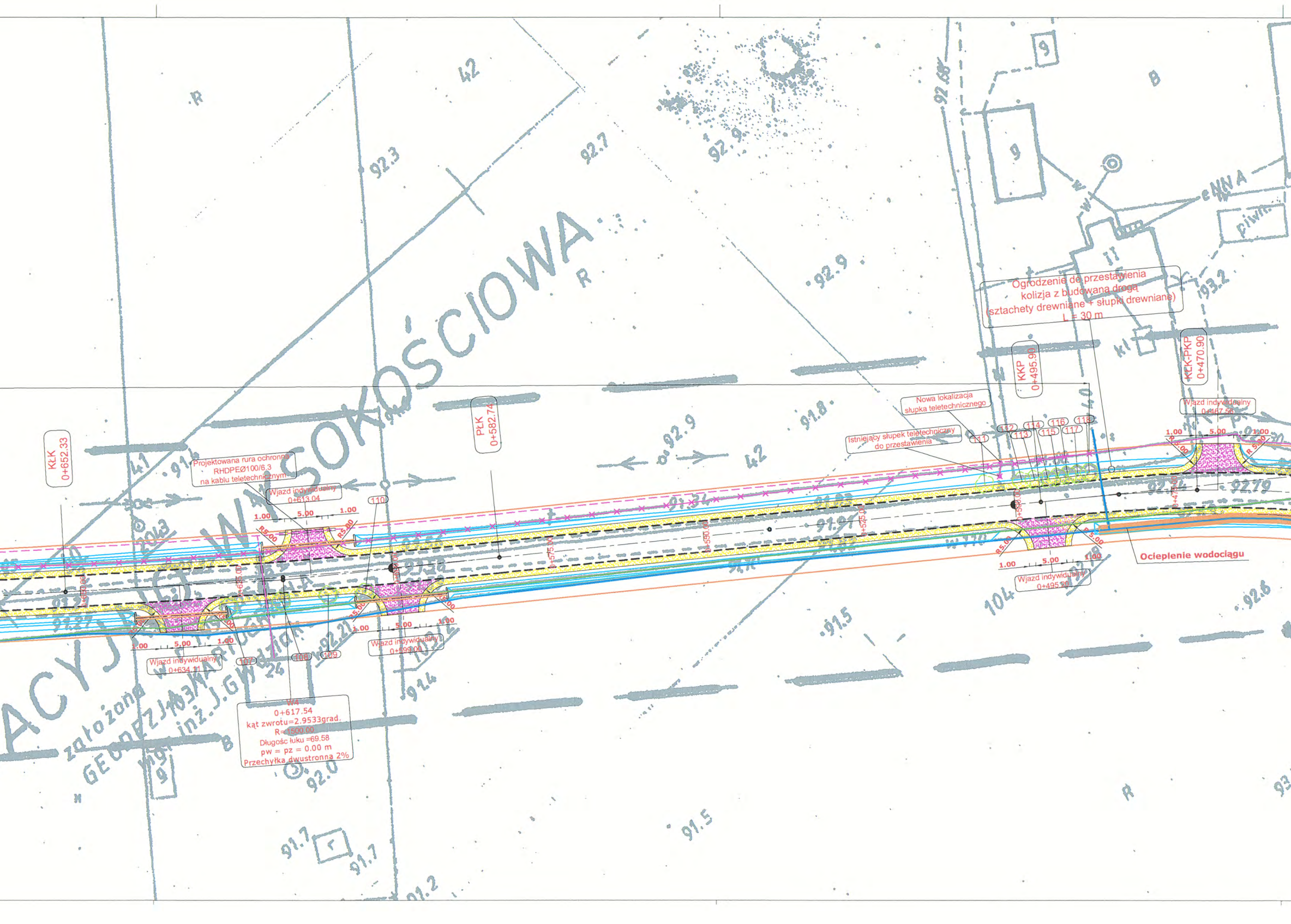
SOKOŚCIOWA
ACYJ
założona
GEODEZJA
inż. J. Gwiazda
R
B
42
41
92.3
92.7
92.9
91.8
91.5
92.6
92.0
91.7
91.2
93.2
KłK 0+652.33
PłK 0+582.74
KKP 0+495.90
KŁK-PKP 0+470.90
Projektowana rura ochronna RHDPEØ100/6.3 na kablu teletechnicznym
Wjazd indywidualny 0+613.04
Wjazd indywidualny 0+634.11
Wjazd indywidualny 0+599.00
Wjazd indywidualny 0+495.20
Wjazd indywidualny 0+467.56
W4
0+617.54
kąt zwrotu=2.9533grad.
R=1500.00
Długośc łuku =69.58
pw = pz = 0.00 m
Przechyłka dwustronna 2%
Ogrodzenie do przestawienia kolizja z budowaną drogą (sztachety drewniane + słupki drewniane) L = 30 m
Nowa lokalizacja słupka teletechnicznego
Istniejący słupek teletechniczny do przestawienia
Ocieplenie wodociągu
107
108
109
110
111
112
113
114
115
116
117
118
1.00
5.00
R5.00
0+625.00
0+600.00
0+575.00
0+550.00
0+525.00
0+500.00
0+475.00
92.79
91.91

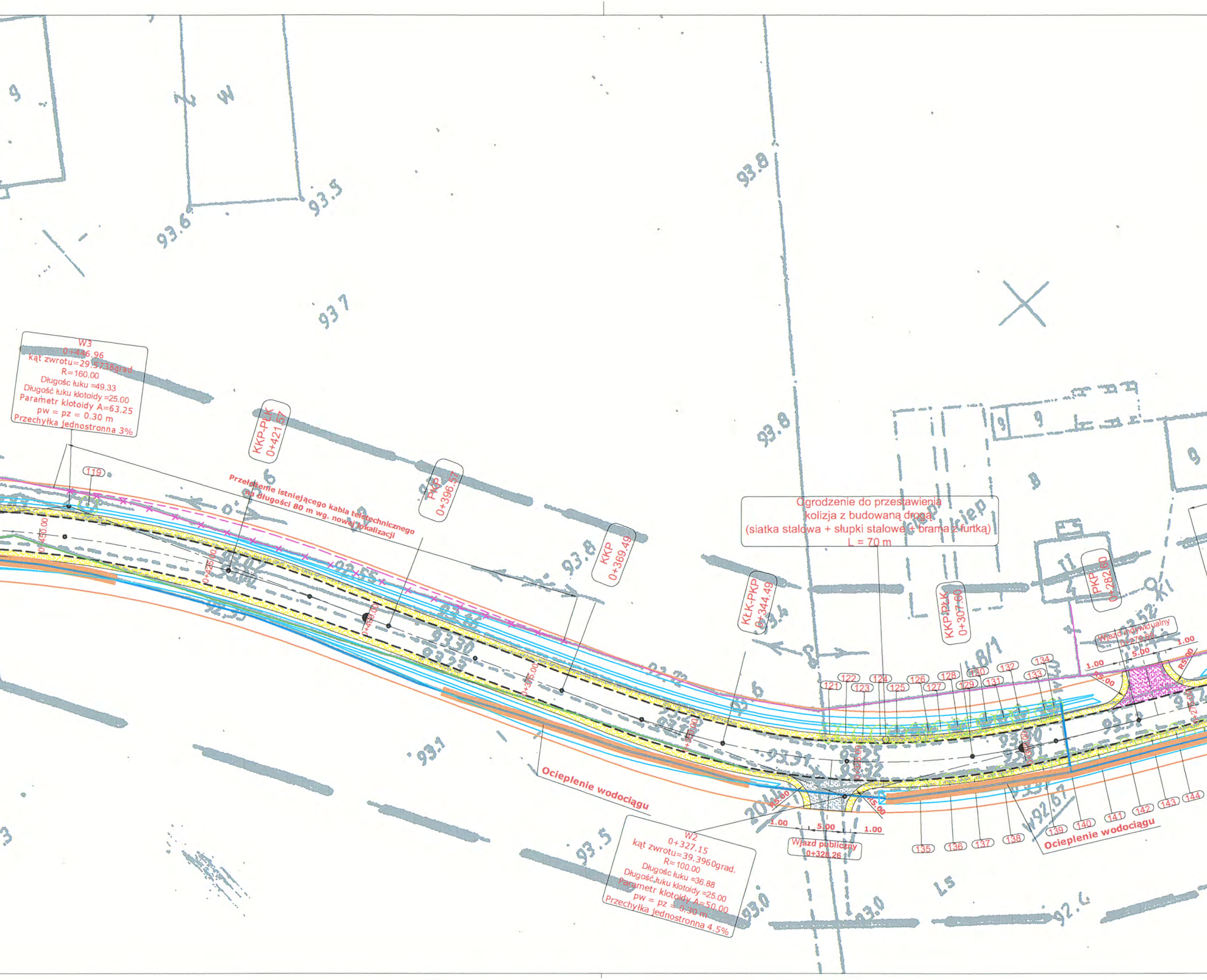

W3
0+446.96
kąt zwrotu=29.5738grad.
R=160.00
Długośc łuku =49.33
Długość łuku klotoidy =25.00
Parametr klotoidy A=63.25
pw = pz = 0.30 m
Przechyłka jednostronna 3%

Przełożenie istniejącego kabla teletechnicznego
na długości 80 m wg. nowej lokalizacji

Ogrodzenie do przestawienia
kolizja z budowaną drogą
(siatka stalowa + słupki stalowe + brama z furtką)
L = 70 m

W2
0+327.15
kąt zwrotu=39.3960grad.
R=100.00
Długośc łuku =36.88
Długość łuku klotoidy =25.00
Parametr klotoidy A=50.00
pw = pz = 0.30 m
Przechyłka jednostronna 4.5%

Ocieplenie wodociągu

Ocieplenie wodociągu

Wjazd publiczny
0+328.26

Wjazd indywidualny
0+279.69

KKP-PŁK
0+421.57
PKP
0+396.57
KKP
0+369.49
KŁK-PKP
0+344.49
KKP-PŁK
0+307.60
PKP
0+282.60
0+430.00
0+425.00
0+400.00
0+375.00
0+350.00
0+325.00
0+300.00
0+275.00
119
121
122
123
124
125
126
127
128
129
130
131
132
133
134
135
136
137
138
139
140
141
142
143
144
1.00
5.00
1.00
R5.00
R5.00
1.00
5.00
1.00
R5.00
R5.00
93.8
93.5
93.6
93.7
93.8
93.8
93.1
93.5
93.0
93.0
92.4
92.67
kiep
kiep
8/1

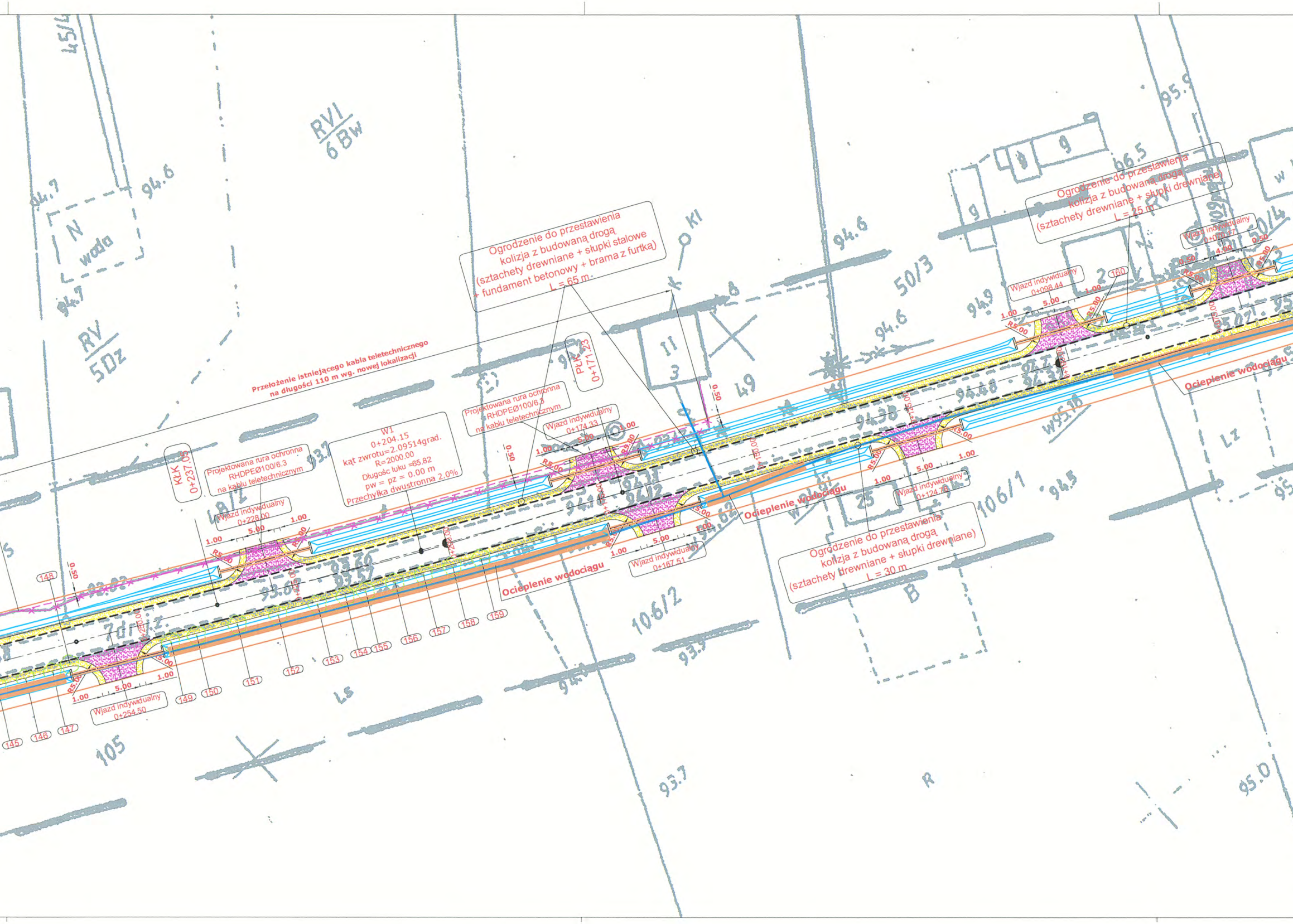
Przełożenie istniejącego kabla teletechnicznego
na długości 110 m wg. nowej lokalizacji
Ogrodzenie do przestawienia
kolizja z budowaną drogą
(sztachety drewniane + słupki stalowe
+ fundament betonowy + brama z furtką)
L = 65 m
Ogrodzenie do przestawienia
kolizja z budowaną drogą
(sztachety drewniane + słupki drewniane)
L = 25 m
Ogrodzenie do przestawienia
kolizja z budowaną drogą
(sztachety drewniane + słupki drewniane)
L = 30 m
W1
0+204.15
kąt zwrotu=2.09514grad.
R=2000.00
Długośc łuku =65.82
pw = pz = 0.00 m
Przechyłka dwustronna 2.0%
Projektowana rura ochronna
RHDPEØ100/6.3
na kablu teletechnicznym
Projektowana rura ochronna
RHDPEØ100/6.3
na kablu teletechnicznym
KŁK
0+237.05
PŁK
0+171.23
Wjazd indywidualny
0+228.00
Wjazd indywidualny
0+254.50
Wjazd indywidualny
0+174.33
Wjazd indywidualny
0+167.51
Wjazd indywidualny
0+124.78
Wjazd indywidualny
0+098.44
Wjazd indywidualny
0+070.17
Ocieplenie wodociągu
Ocieplenie wodociągu
Ocieplenie wodociągu
1.00
5.00
4.00
0.50
R5.00
0+150.00
0+125.00
0+175.00
0+200.00
0+225.00
0+250.00
145
146
147
148
149
150
151
152
153
154
155
156
157
158
159
160
RVI
6Bw
RV
5Dz
N
woda
94.7
94.6
94.9
94.5
93.7
95.0
95.9
66.5
50/3
50/4
109/2
49
48/2
106/1
106/2
105
Ls
Lz
R
B
Kl
7drjz.
w95.18
94.48
94.38
93.60
93.57
93.67
93.82
94.62
9
8
11
3
25
2

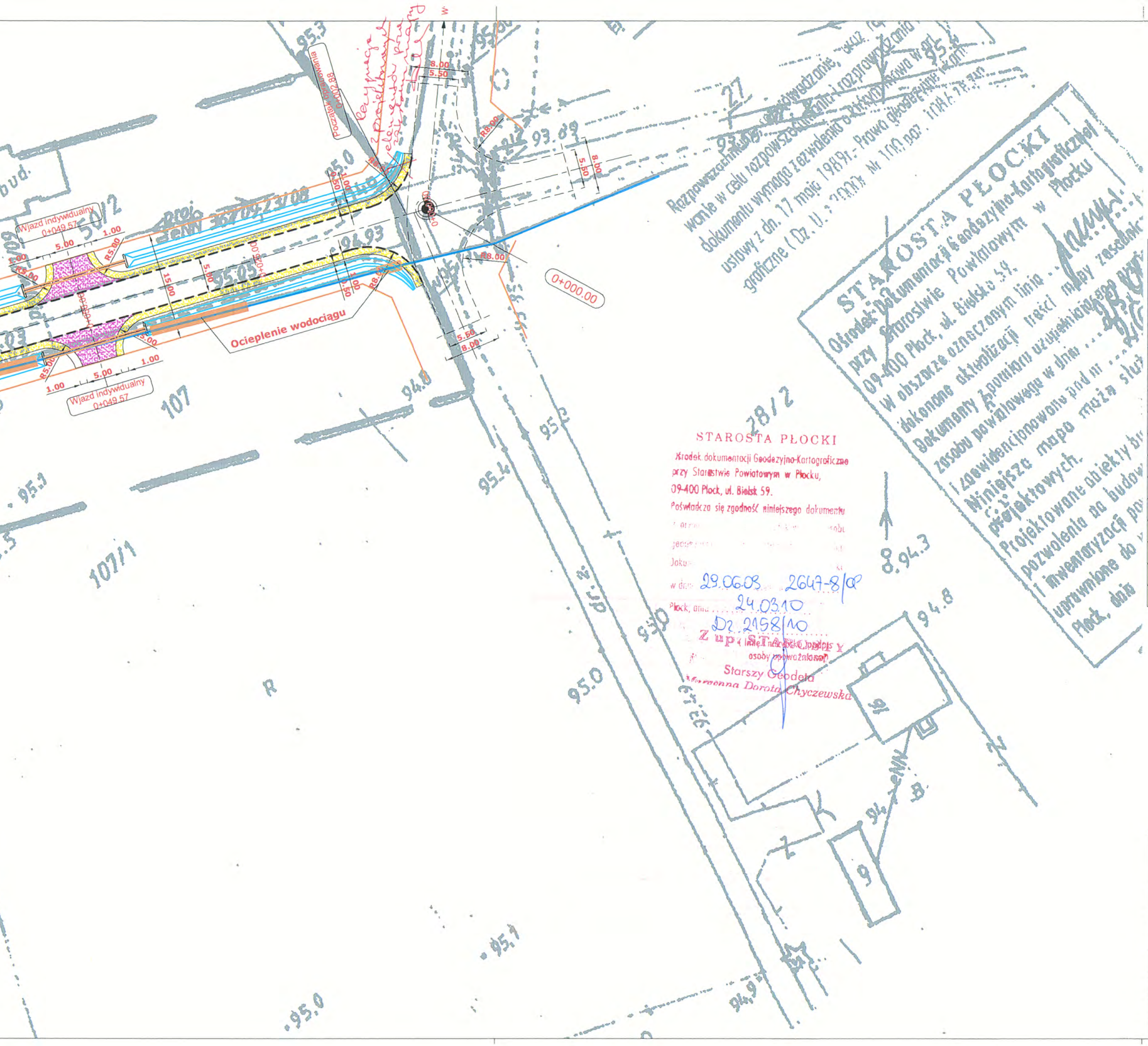
Wjazd indywidualny 0+049.57
Wjazd indywidualny 0+049.57
Ocieplenie wodociągu
0+000.00
Początek opracowania 0+002.88
5.00
1.00
15.00
8.00
5.50
28/2
107
107/1
95.0
94.8
94.3
93.89
95.4
95.1
STAROSTA PŁOCKI
Ośrodek Dokumentacji Geodezyjno-Kartograficznej przy Starostwie Powiatowym w Płocku
09-400 Płock, ul. Bielska 59

STAROSTA PŁOCKI
Ośrodek dokumentacji Geodezyjno-Kartograficznej
przy Starostwie Powiatowym w Płocku,
09-400 Płock, ul. Bielska 59.
Poświadcza się zgodność niniejszego dokumentu
w dniu 29.06.08 2647-8/08
Płock, dnia 24.03.10
Dz. 2158/10
Z up. STAROSTY
(imię i nazwisko, podpis osoby upoważnionej)
Starszy Geodeta
Marzenna Dorota Chyczewska

Projektowana nawierzchnia	
Projektowany wjazd indywidualny	▨
Projektowany wjazd publiczny	▨
Projektowane pobocze	▨
Projektowana krawędź pobocza	―
Projektowany krawężnik wtopiony	- - - - - - - -
Projektowany rów	═
Projektowana trasa kabla teletechnicynego	- - - - - - - -
Istniejąca teletechnika do przełozenia	―×―×―×―
Istniejąca teletechnika	―
Istniejący wodociąg	―
Istniejący gazociąg	―
Projektowany przepust	═
Drzewa do wycinki	○
Ocieplenie wodociągu	▨
Projektowana rura ochronna na kablu teletechnicznym	= = = = = = = =
Linia rozgraniczająca	―

Początek łuku kołowego	PŁK
Koniec łuku kołowego	KŁK
Początek krzywej przejściowej	PKP
Koniec krzywej przejściowej	KKP

inż. Maciej Weresiński
upr. bud. do projektowania w specj.
instalacyjnych w telekomunikacji
przewodowej wraz z infrastrukturą
towarzyszącą bez ograniczeń
Nr decyzji 1800/99/U

OBIEKT	**Budowa drogi gminnej nr 291311W Ulaszewo - Kobierniki**				Nr umowy
INWESTOR	**Gmina Stara Biała**				Branża **Drogowa**
Treść rysunku	**PROJEKT ZAGOSPODAROWANIA TERENU**				Skala 1: 500
Stanowisko	Imię i nazwisko	Nr uprawnień	Data	Podpis	Nr rysunku
Projektant	**inż. Tadeusz Kosakowski**	**39/70**	**03.2010**		**1** **Ark 2**
Projektant	**inż. Maciej Weresiński**	**1800/99**	**03.2010**		
Opracował	**mgr inż. Andrzej Dobruch**		**03.2010**		

inż. Tadeusz Kosakowski
upr. bud. nr 39/70
do projektowania i kierowania robotami
budowlanymi bez ograniczeń w specjalności
drogi w zakresie obiektów drogowych



STAROSTA PŁOCKI
ZESPÓŁ UZGADNIANIA DOKUMENTACJI PROJEKTOWEJ

Na podstawie art. 28 ust. 1 ustawy z dnia 17 maja 1989r.- Prawo geodezyjne i kartograficzne (Dz. U. z 2000r. Nr 100, poz. 1086 i Nr 120, poz. 1268) uzgodniono usytuowanie projektowanych sieci uzbrojenia terenu

uzgodnienie 49 opinii
(wyszczególnienie uzgadnianych sieci uzbrojenia terenu)

Uzgodnione usytuowanie sieci uzbrojenia terenu podlega wytyczeniu i geodezyjnej inwentaryzacji powykonawczej przez jednostki uprawnione do wykonywania prac geodezyjnych.

W razie niezgodności realizacji sieci uzbrojenia terenu z uzgodnionym projektem inwestor zobowiązany jest przedłożyć mapę z wynikami pomiarów powykonawczych właściwemu organowi administracji architektoniczno-budowlanej.

Uzgodnienie usytuowania projektowanych sieci uzbrojenia terenu zachowuje ważność przez okres 3 lat od dnia wydania opinii w sprawie uzgadniania usytuowania projektowanych sieci uzbrojenia terenu. Uzgodnienie traci ważność w przypadku, o którym mowa w § 13 rozporządzenia Ministra Rozwoju Regionalnego i Budownictwa z dnia 2 kwietnia 2001r. w sprawie geodezyjnej ewidencji sieci uzbrojenia terenu oraz zespołów uzgadniania dokumentacji projektowej (Dz. U. Nr 38, poz.455).

ODGK-III-7442/231/10 z up. STAROSTY
(sygn. opinii) Przewodniczący zespołu
Płock 31.03.2010 inż. Leszek Majewski
(miejscowość i data) PRZEWODNICZĄCY
ZESPOŁU UZGADNIANIA DOKUMENTACJI PROJEKTOWEJ

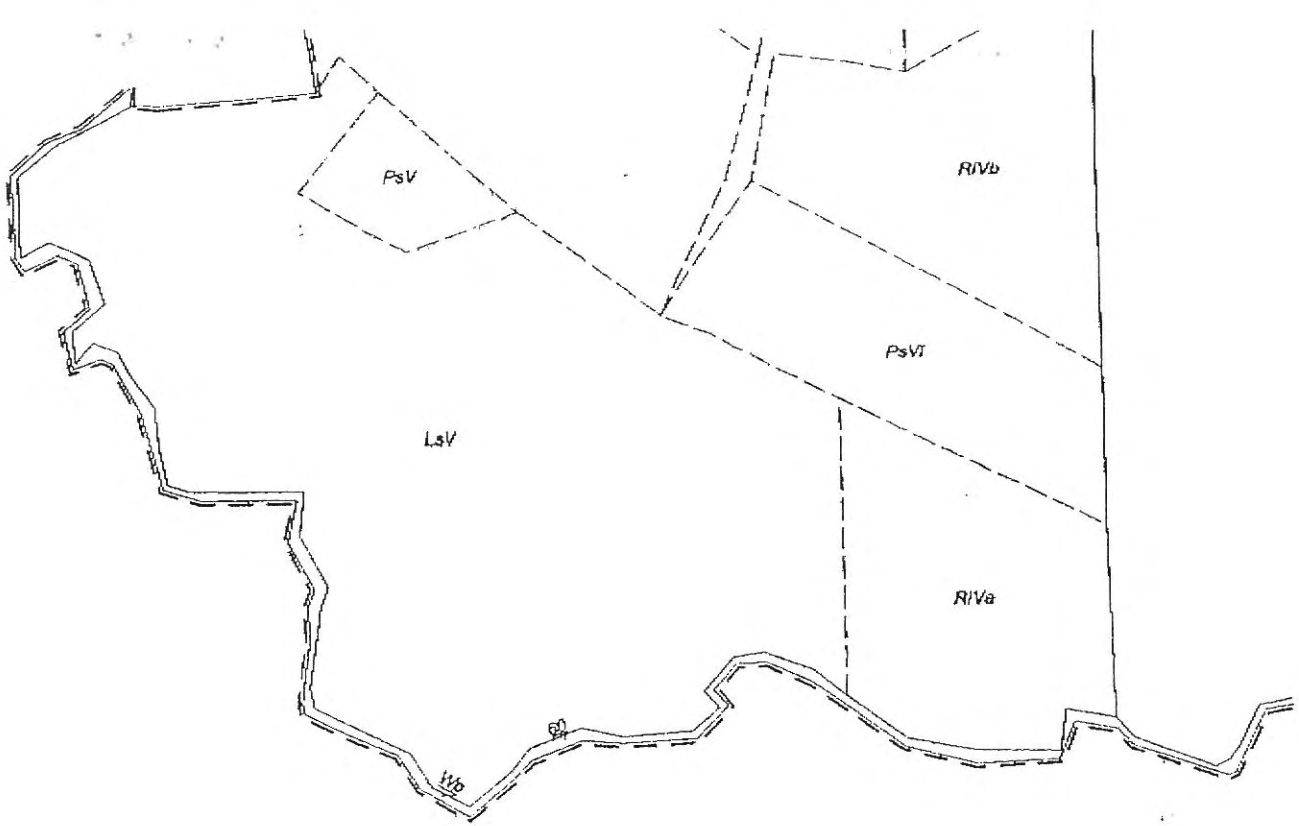

WYKAZ POWIERZCHNI

Nr jedn. ewid.	Nr działki		Powierzchnia działki w ha	Rodzaj i klasa użytku/powierzchnia w ha															Nr KW
				RIIIb	RIVa	RIVb	B/RIVb	S/RIVb	RV	B/RV	S/RV	RVI	S/RVI	PsIV	PsV	PsVI	LsIV	LsV	LsVI	
G85	47/2	47/3	7,94	1,05	0,23	1,07	-	-	0,26	-	-	2,03	-	-	-	-	0,10	0,64	2,56	
		47/4	0,1030	0,0341	-	0,0689	-	-	-	-	-	-	-	-	-	-	-	-	-	
			8,0430																	PL1P/00081560/9
G6	52/2	52/3	0,0960	-	0,0089	0,0860	-	-	-	-	-	-	-	-	0,0011	-	-	-	-	
		52/4	1,98	-	0,22	0,96	-	0,08	-	-	-	-	-	-	0,50	-	-	-	0,22	
			2,0760																	
	53/2	53/3	12,09	-	1,81	1,96	0,01	0,13	1,01	0,27	0,16	1,66	0,12	0,20	1,04	0,47	-	3,17	0,08	
		53/4	0,0070	-	-	0,0026	-	-	-	-	-	-	-	0,0044	-	-	-	-	-	
			12,0970																	PL1P/00080341/1

Za zgodność z oryginałem
dnia 19.06.2019
podpis

WYK

Nr jedn. ewid.	Nr działki		Powierzchnia działki w ha	~~RIIIb~~	RIVa	RIVb	RV	B/RV	Ś/RV	RVI	B/RVI	Ś/RVI
G53	50/5	50/15	0,2774	-	-	-	-	-	-	0,2412	-	-
		50/16	0,0176	-	-	-	-	-	-	0,0108	-	-
			0,2950									
G57	50/7	50/9	0,2984	-	-	-	-	-	-	0,2984	-	-
		50/10	0,0025	-	-	-	-	-	-	0,0025	-	-
			0,3009									
G1	50/8	50/11	0,4145	-	-	-	0,0201	0,0419	-	0,3291	0,0234	-
		50/12	0,0272	-	-	-	0,0165	-	-	0,0107	-	-
			0,4417									
G56	50/4	50/13	0,3158	-	-	-	0,0076	-	-	0,3082	-	-
		50/14	0,0023	-	-	-	0,0018	-	-	0,0005	-	-
			0,3181									

Za zgodność z oryginałem

16.06.2010 .....

dnia podpis

45	107/1	107/3	0,0315	-	-	-	-	-	-	0,0246	-	-		
		107/4	1,05	-	-	-	-	-	-	1,02	-	-		
			1,0815											
46	106/1	106/5	0,0305	-	-	-	-	-	-	0,0305	-	-		
		106/6	0,20	-	-	-	-	-	-	0,16	0,04	-		
			0,2305											
	106/2	106/3	0,0137	-	-	-	-	-	-	0,0137	-	-		
		106/4	0,92	-	-	-	-	-	-	0,92	-	-		
			0,9337											
14	55/2	55/5	0,3064	-	0,1926	-	0,0663	-	-	0,0475	-	-		
		55/6	26,75	0,73	6,40	0,95	6,16	0,35	0,20	2,67	0,05	-		
			27,0564											
	9/2	9/5	0,1285	-	0,0343	-	0,0255	-	-	0,0687	-	-		
		9/6	2,63	-	0,44	-	0,35	-	-	0,44	0,53	-		
			2,7585											
354	9/1	9/3	0,0587	-	0,0419	-	-	-	-	-	-	-		
		9/4	1,1863	-	0,8553	-	-	-	-	-	-	-		
			1,2450											
328	10	10/1	1,34	-	-	-	-	-	-	0,94	-	-		
		10/2	0,0153	-	-	-	-	-	-	0,0153	-	-		
			1,3553											
	56	56/1	0,0413	-	-	-	-	-	-	0,0413	-	-		
		56/2	1,29	-	-	0,22	0,27	-	-	0,80	-	-		
			1,3313											
619	11/6	11/11	0,39	-	-	-	-	-	-	-	0,39	-		
		11/12	0,0248	-	-	-	-	-	-	0,0248	-	-		
			0,4148											
	11/2	11/7	1,02	-	-	-	-	-	-	0,33	0,21	-		
		11/8	0,0160	-	-	-	-	-	-	0,0160	-	-		
			1,0360											
	73	73/1	0,0476	-	-	-	-	-	-	0,0314	-	-		
		73/2	1,48	-	-	-	0,37	-	-	0,85	-	-		
			1,5276											
640	11/5	11/9	0,04	-	-	-	-	-	-	0,02	0,02	-		
		11/10	0,0022	-	-	-	-	-	-	0,0022	-	-		
			0,0422											
642	14/1	14/5	1,73	-	-	-	0,74	-	-	0,19	0,11	-		
		14/6	0,0071	-	-	-	-	-	-	0,0071	-	-		
			1,7371											
	74	74/1	0,0350	-	-	-	-	-	-	0,0350	-	-		
		74/2	1,00	-	-	-	0,26	-	-	0,60	-	-		
			1,0350											
610	75/1	75/3	0,0022	-	-	-	-	-	-	0,0022	-	-		
		75/4	0,0553	-	-	-	0,0183	-	-	0,0100	0,0258	-		
			0,0575											
	15/3	15/7	2,16	-	-	-	1,34	-	-	0,23	0,21	-		
		15/8	0,0104	-	-	-	-	-	-	0,0104	-	-		
			2,1704											
	75/2	75/5	0,0312	-	-	-	-	-	-	0,0312	-	-		
		75/6	0,7513	-	-	-	0,2217	-	-	0,1100	0,3308	-		
			0,7825											
612	14/2	14/3	0,46	-	-	-	-	-	-	0,40	0,06	-		
		14/4	0,0137	-	-	-	-	-	-	0,0137	-	-		
			0,4737											
643	15/1	15/5	0,3170	-	-	-	-	-	-	0,0727	-	-		
		15/6	0,0087	-	-	-	-	-	-	-	-	-		
			0,3257											
626	82/1	82/3	0,0215	-	-	-	-	-	-	0,0050	-	-		
		82/4	0,19	-	-	-	-	-	-	0,01	-	-		
			0,2115											
69	82/2	82/5	0,0453	-	-	-	-	-	-	0,0303	-	-		
		82/6	0,85	-	-	-	-	-	-	0,18	-	-		
			0,8953											
659	30/1	30/5	0,3417	-	-	-	-	-	-	0,2632	0,0785	-		
		30/6	0,0183	-	-	-	-	-	-	0,0183	-	-		
			0,3600											
67	31	31/1	1,19	-	-	-	0,46	-	-	0,32	0,41	-		
		31/2	0,0284	-	-	-	-	-	-	0,0284	-	-		
			1,2184											
	98	98/1	0,0542	-	-	-	-	-	-	-	-	-		
		98/2	11,09	-	-	-	0,17	-	-	0,58	-	-		
			11,1442											
68	105	105/1	0,0694	-	-	-	-	-	-	0,0694	-	-		
		105/2	2,09	-	-	-	-	-	-	0,67	-	-		
			2,1594											
	30/3	30/7	0,3754	-	-	-	-	-	-	0,3754	-	-		
		30/8	0,0146	-	-	-	-	-	-	0,0146	-	-		
			0,3900											
	30/4	30/9	1,06	-	-	-	0,16	-	-	0,76	0,12	-		
		30/10	0,0342	-	-	-	-	-	-	0,0342	-	-		

Za zgodność z oryginałem
16.06.2010 dnia
podpis

G6	32	32/1	0,43								0,0088		
		32/2	0,0088										
			0,4388					0,48			0,55		
G21	34	34/1	1,03								0,0075		
		34/2	0,0075										
			1,0375										
G19	33	33/1	0,04										
		33/2	0,0097										
			0,0497										
G5	101	101/1	0,0793										
		101/2	7,08										
			7,1593								0,63	0,28	
	39/1	39/3	2,73		0,34			0,67					
		39/4	0,0234								0,0195		
		39/5	0,0292										
			2,7826								0,0248		
G39	39/2	39/6	0,1909										
		39/7	0,0182										
			0,2091								0,0265		
G31	102/1	102/5	0,0265								0,78		
		102/6	1,09					0,11					
			1,1165										
	40/3	40/4	2,98		2,21			0,76			0,0161		
		40/5	0,0161										
			2,9961								0,0015		
	103/2	103/5	0,0015					0,47			0,83		
		103/6	1,75										
			1,7515								0,07		
	41/1	41/5	1,43		1,16			0,20			0,0040		
		41/6	0,0040										
			1,4340								0,0316		
G51	40/2	40/6	0,6512		0,0400			0,5796			0,0384		
		40/7	0,0384										
			0,6896								0,0087		
G33	102/2	102/3	0,0087								0,11		
		102/4	3,21										
			3,2187					0,2743			0,0100		
G58	41/2	41/3	0,2843								0,0241		
		41/4	0,0241										
			0,3084										
G36	103/1	103/3	0,0176										
		103/4	0,17										
			0,1876					0,0480			0,1001		
G4	104	104/1	0,1481					1,17			3,84		
		104/2	14,67										
			14,8181										
	3	3/1	2,57		1,32								
		3/2	0,0086										
			2,5786								2,38	0,58	
	42	42/1	11,38		4,52			3,73			0,0422		
		42/2	0,1094					0,0672					
			11,4894								0,23	0,19	
G3	48/1	48/3	1,02					0,44	0,02		0,0306		
		48/4	0,0306										
			1,0506								0,65		
G48	48/2	48/5	1,01					0,36			0,0311		
		48/6	0,0311										
			1,0411								0,70	0,04	
G2	49	49/1	0,80								0,0282		
		49/2	0,0282										
			0,8282										
G29	29	29/1	0,39										
		29/2	0,0019										
			0,3919										
	99	99/1	0,0017										
		99/2	0,02										
			0,0217										
G23	72	72/1	0,0025										
		72/2	0,34										
			0,3425										

Za zgodność z oryginałem

16.06.2010 .....

dnia podpis

Wykaz drzew, krzewów i żywopłotów przewidzianych do karczowania przy budowie drogi gminnej Ulaszewo - Kobieniki

L.p.	Rodzaj drzewa	Obwód pnia cm	Stan drzewa	Kolizja z
1	buk	79	dobry	budową drogi
2	buk	47	,,-	,,-
3	buk	49	,,-	,,-
4	wierzba	63	,,-	,,-
5	wierzba	65	,,-	,,-
6	grab	79	,,-	,,-
7	grab	82	,,-	,,-
8	grab	85	,,-	,,-
9	grab	76	,,-	,,-
10	grab	72	,,-	,,-
11	grab	79	,,-	,,-
12	grab	79	,,-	,,-
13	grab	85	,,-	,,-
14	grab	76	,,-	,,-
15	wierzba	94	,,-	,,-
16	grab	63	,,-	,,-
17	grab	63	,,-	,,-
18	grab	47	,,-	,,-
19	grab	94	,,-	,,-
20	grab	94	,,-	,,-
21	grab	101	,,-	,,-
22	grab	94	,,-	,,-
23	grab	63	,,-	,,-
24	grab	64	,,-	,,-
25	grab	69	,,-	,,-
26	olcha	79	,,-	,,-
27	olcha	64	,,-	,,-
28	wierzba	47	,,-	,,-
29	wierzba	53	,,-	,,-
30	wierzba	64	,,-	,,-
31	wierzba	57	,,-	,,-
32	wierzba	69	,,-	,,-
33	wierzba	53	,,-	,,-
34	wierzba	64	,,-	,,-
35	wierzba	47	,,-	,,-
36	wierzba	94	,,-	,,-
37	brzoza	31	,,-	,,-
38	brzoza	28	,,-	,,-
39	brzoza	25	,,-	,,-

Za zgodność z oryginałem

16.06.2010 dnia ..... podpis .....

L.p.	Rodzaj drzewa	Obwód pnia cm	Stan drzewa	Kolizja z
40	brzoza	31	"..."	budową drogi
41	brzoza	25	"..."	"..."
42	brzoza	31	"..."	"..."
43	brzoza	22	"..."	"..."
44	brzoza	25	"..."	"..."
45	brzoza	28	"..."	"..."
46	osika	36	"..."	"..."
47	osika	47	"..."	"..."
48	osika	47	"..."	"..."
49	osika	31	"..."	"..."
50	dąb	126	"..."	"..."
51	dąb	47	"..."	"..."
52	dąb	49	"..."	"..."
53	dąb	63	"..."	"..."
54	dąb	47	"..."	"..."
55	dąb	63	"..."	"..."
56	dąb	126	"..."	"..."
57	dąb	65	"..."	"..."
58	dąb	36	"..."	"..."
59	grab	38	"..."	"..."
60	topola	110	"..."	"..."
61	topola	126	"..."	"..."
62	topola	220	"..."	"..."
63	topola	112	"..."	"..."
64	kasztan	226	"..."	"..."
65	wierzba	132	zły	"..."
66	wierzba	182	"..."	"..."
67	wierzba	101	"..."	"..."
68	dąb	119	dobry	"..."
69	wierzba	192	zły	"..."
70	wierzba	151	"..."	"..."
71	wierzba	126	"..."	"..."
72	wierzba	94	"..."	"..."
73	wierzba	188	"..."	"..."
74	wierzba	188	"..."	"..."
75	wierzba	195	"..."	"..."
76	wierzba	182	"..."	"..."
77	wierzba	179	"..."	"..."
78	wierzba	151	"..."	"..."
79	jesion	192	dobry	"..."
80	jesion	101	"..."	"..."
81	wierzba	201	zły	"..."

Za zgodność z oryginałem

16.06.2010 dnia

podpis

Lp	Rodzaj drzewa	Obwód pnia cm	Stan drzewa	Kolizja z
82	kasztan	135	dobry	budową drogi
83	topola	188	,,-	,,-
84	topola	263	,,-	,,-
85	topola	160	,,-	,,-
86	brzoza	91	,,-	,,-
87	brzoza	101	,,-	,,-
88	topola	167	,,-	,,-
89	osika	47	,,-	,,-
90	osika	50	,,-	,,-
91	osika	57	,,-	,,-
92	osika	44	,,-	,,-
93	kasztan	69	,,-	,,-
94	świerk	63	,,-	,,-
95	sosna	104	,,-	,,-
96	brzoza	50	,,-	,,-
97	topola	79	,,-	,,-
98	sosna	62	,,-	,,-
99	sosna	69	,,-	,,-
100	dąb	31	,,-	,,-
101	sosna	104	,,-	,,-
102	dąb	38	,,-	,,-
103	dąb	31	,,-	,,-
104	sosna	79	,,-	,,-
105	dąb	47	,,-	,,-
106	brzoza	31	,,-	,,-
107	wierzba	195	zły	,,-
108	wierzba	185	,,-	,,-
109	wierzba	163	,,-	,,-
110	wierzba	188	,,-	,,-
111	dąb	157	dobry	,,-
112	dąb	126	,,-	,,-
113	wiąz	47	,,-	,,-
114	wiąz	53	,,-	,,-
115	wiąz	57	,,-	,,-
116	wiąz	44	,,-	,,-
117	wiąz	47	,,-	,,-
118	wiąz	60	,,-	,,-
119	klon	57	,,-	,,-
120	świerk	47	,,-	,,-
121	świerk	53	,,-	,,-
122	świerk	50	,,-	,,-
123	świerk	57	,,-	,,-

Za zgodność z oryginałem

16.06.2015 .....

dnia podpis

Lp	Rodzaj drzewa	Obwód pnia cm	Stan drzewa	Kolizja z
124	świerk	44	dobry	-,,-
125	świerk	41	-,,-	-,,-
126	świerk	47	-,,-	-,,-
127	świerk	47	-,,-	-,,-
128	świerk	50	dobry	-,,-
129	świerk	57	-,,-	-,,-
130	świerk	41	-,,-	-,,-
131	świerk	47	-,,-	-,,-
132	świerk	35	-,,-	-,,-
133	świerk	50	-,,-	-,,-
134	świerk	53	-,,-	-,,-
135	sosna	31	-,,-	-,,-
136	sosna	38	-,,-	-,,-
137	sosna	28	-,,-	-,,-
138	sosna	31	-,,-	-,,-
139	sosna	35	-,,-	-,,-
140	sosna	38	-,,-	-,,-
141	sosna	28	-,,-	-,,-
142	sosna	31	-,,-	-,,-
143	sosna	31	-,,-	-,,-
144	sosna	38	-,,-	-,,-
145	sosna	28	-,,-	-,,-
146	sosna	31	-,,-	-,,-
147	sosna	38	-,,-	-,,-
148	sosna	31	-,,-	-,,-
149	sosna	28	-,,-	-,,-
150	sosna	28	-,,-	-,,-
151	sosna	35	-,,-	-,,-
152	sosna	31	-,,-	-,,-
153	sosna	31	-,,-	-,,-
154	sosna	35	-,,-	-,,-
155	sosna	28	-,,-	-,,-
156	sosna	25	-,,-	-,,-
157	sosna	31	-,,-	-,,-
158	sosna	35	-,,-	-,,-
159	sosna	38	-,,-	-,,-
160	brzoza	60	-,,-	-,,-
161	krzewy	50 m^2		
162	żywopłot	50 m		

Za zgodność z oryginałem

16.06.2010 .....

dnia podpis

Droga wojewódzka nr: 555
km 2+934.50
Srebrna
Murzynowo
Droga gminna nr 291311W
Wymiana istniejącego słupa telefonicznego
na słup żelbetowy wysokości 10 m
PŁK
2+210.90
KŁK
2+215.66
2+220.15
KKP
2+162.49
Koniec opracowania
2+217.70
Proj. przepust Ø600
2+175.50
L = 11.00 m
R8.00
R10.00
20.00
7.50
15.00
6.00
5.00
1.00
0.50
A
1
2
3
4
5
52/3
52/4
47/4
47/3
51/1
52/1
52/1
51/2
R
R
R

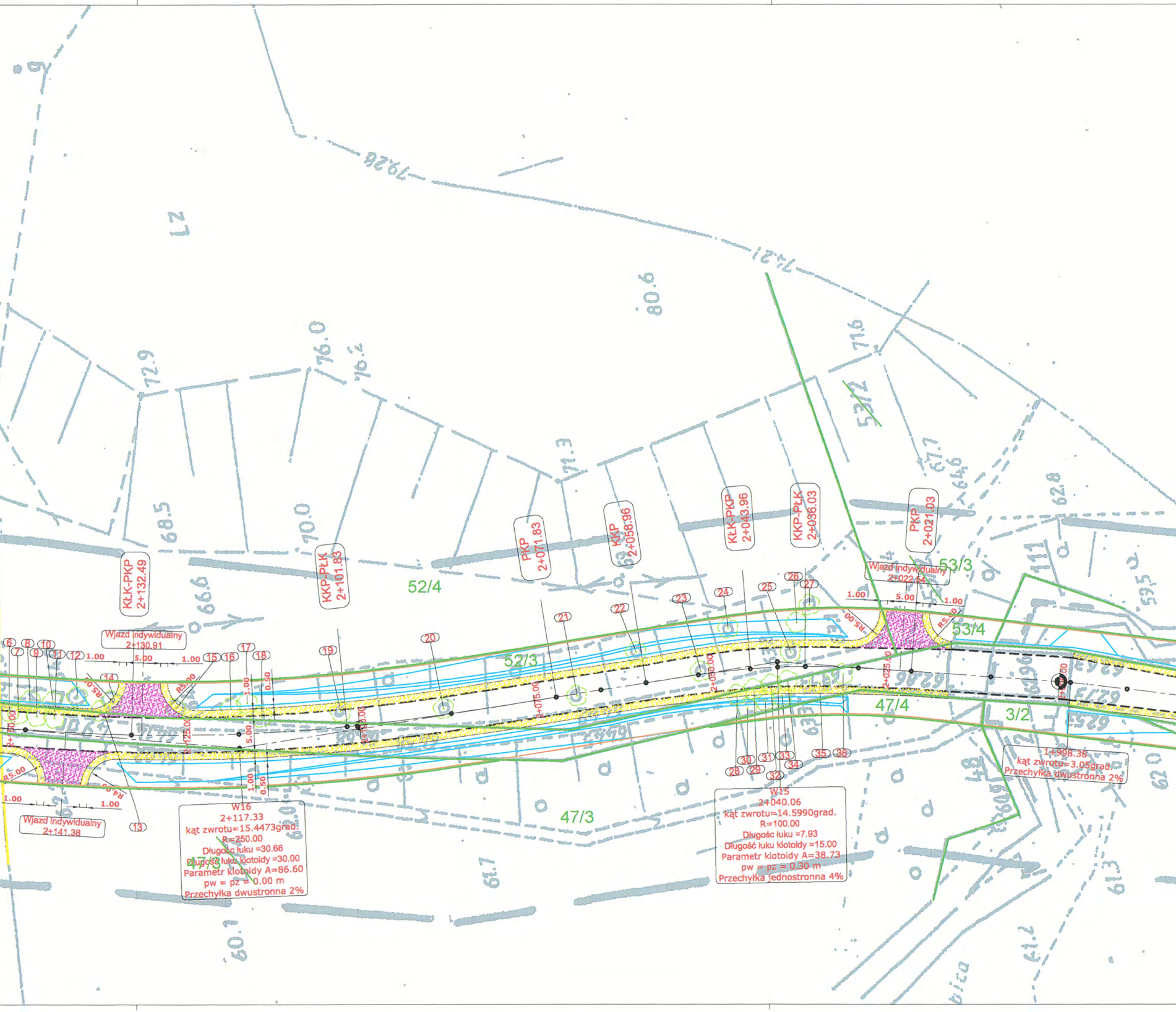
KŁK-PKP
2+132.49
KKP-PŁK
2+101.83
PKP
2+071.83
KKP
2+058.96
KŁK-PKP
2+043.96
KKP-PŁK
2+036.03
PKP
2+021.03
Wjazd indywidualny
2+130.91
Wjazd indywidualny
2+141.38
Wjazd indywidualny
2+022.54
52/4
52/3
53/3
53/4
53/2
47/4
47/3
3/2
1.00
5.00
1.00
R5.00
R4.00
0.50
2+125.00
2+130.00
2+075.00
2+030.00
2+025.00
6
7
8
9
10
11
12
13
14
15
16
17
18
19
20
21
22
23
24
25
26
27
28
29
30
31
32
33
34
35
36
W16
2+117.33
kąt zwrotu=15.4473grad.
R=250.00
Długośc łuku =30.66
Długość łuku klotoidy =30.00
Parametr klotoidy A=86.60
pw = pz = 0.00 m
Przechyłka dwustronna 2%
W15
2+040.06
kąt zwrotu=14.5990grad.
R=100.00
Długośc łuku =7.93
Długość łuku klotoidy =15.00
Parametr klotoidy A=38.73
pw = pz = 0.30 m
Przechyłka jednostronna 4%
1+998.38
kąt zwrotu=3.05grad.
Przechyłka dwustronna 2%
72.9
76.0
76.2
68.5
70.0
66.6
71.3
80.6
71.6
67.7
64.6
62.8
61.7
60.1
62.0
61.2
61.3
59.5
79.28
74.2
Lz

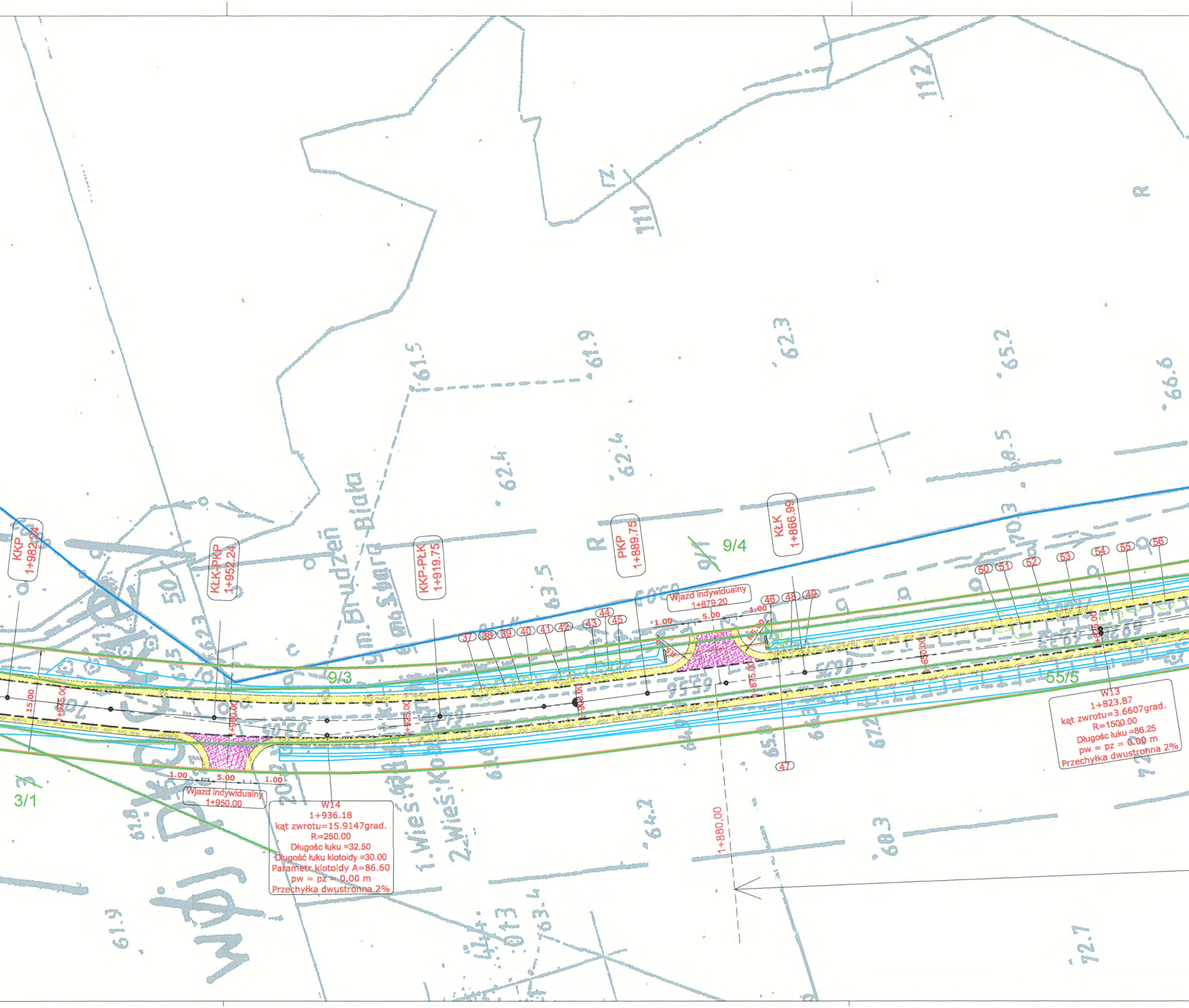
KKP
1+982.24
KŁK-PKP
1+952.24
KKP-PŁK
1+919.75
PKP
1+889.75
KŁK
1+866.99
9/4
9/3
3/1
55/5
Wjazd indywidualny
1+879.20
Wjazd indywidualny
1+950.00
1.00
5.00
1.00
15.00
1+975.00
1+950.00
1+925.00
1+900.00
1+875.00
1+850.00
1+825.00
1+880,00
37
38
39
40
41
42
43
44
45
46
48
49
47
50
51
52
53
54
55
56
W14
1+936.18
kąt zwrotu=15.9147grad.
R=250.00
Długosc łuku =32.50
Długość łuku klotoidy =30.00
Parametr klotoidy A=86.60
pw = pz = 0.00 m
Przechyłka dwustronna 2%
W13
1+823.87
kąt zwrotu=3.6607grad.
R=1500.00
Długosc łuku =86.25
pw = pz = 0.00 m
Przechyłka dwustronna 2%
112
111
rz.
R
R
61.5
61.9
62.3
65.2
66.6
62.4
62.4
63.5
64.2
68.3
63.4
61.9
72.7
Brudzeń
Biała
1.Wieś
2.Wieś

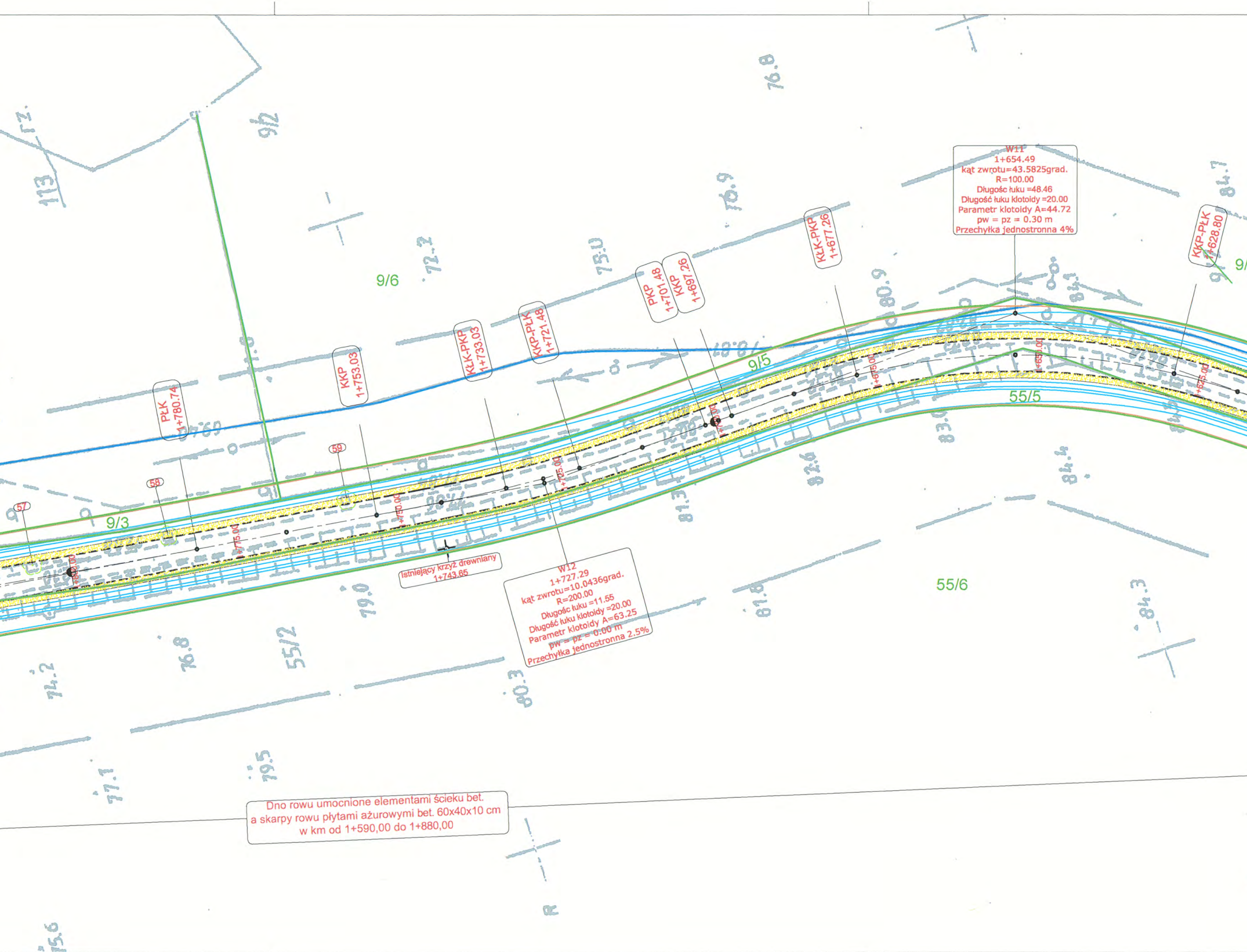
9/6
9/5
9/3
9/2
55/5
55/6
55/2
113
KKP-PŁK 1+628.80
KŁK-PKP 1+677.26
KKP 1+697.26
PKP 1+701.48
KKP-PŁK 1+721.48
KŁK-PKP 1+733.03
KKP 1+753.03
PŁK 1+780.74
57
58
59
1+625.00
1+650.00
1+675.00
1+700.00
1+725.00
1+750.00
1+775.00
1+800.00
76.8
76.9
72.1
75.0
80.9
84.1
84.7
83.0
82.4
81.3
84.4
84.3
81.6
79.0
76.8
74.2
80.3
79.5
77.1
75.6
R

W11
1+654.49
kąt zwrotu=43.5825grad.
R=100.00
Długośc łuku =48.46
Długość łuku klotoidy =20.00
Parametr klotoidy A=44.72
pw = pz = 0.30 m
Przechyłka jednostronna 4%

Istniejący krzyż drewniany
1+743.65

W12
1+727.29
kąt zwrotu=10.0436grad.
R=200.00
Długośc łuku =11.55
Długość łuku klotoidy =20.00
Parametr klotoidy A=63.25
pw = pz = 0.00 m
Przechyłka jednostronna 2.5%

Dno rowu umocnione elementami ścieku bet.
a skarpy rowu płytami ażurowymi bet. 60x40x10 cm
w km od 1+590,00 do 1+880,00

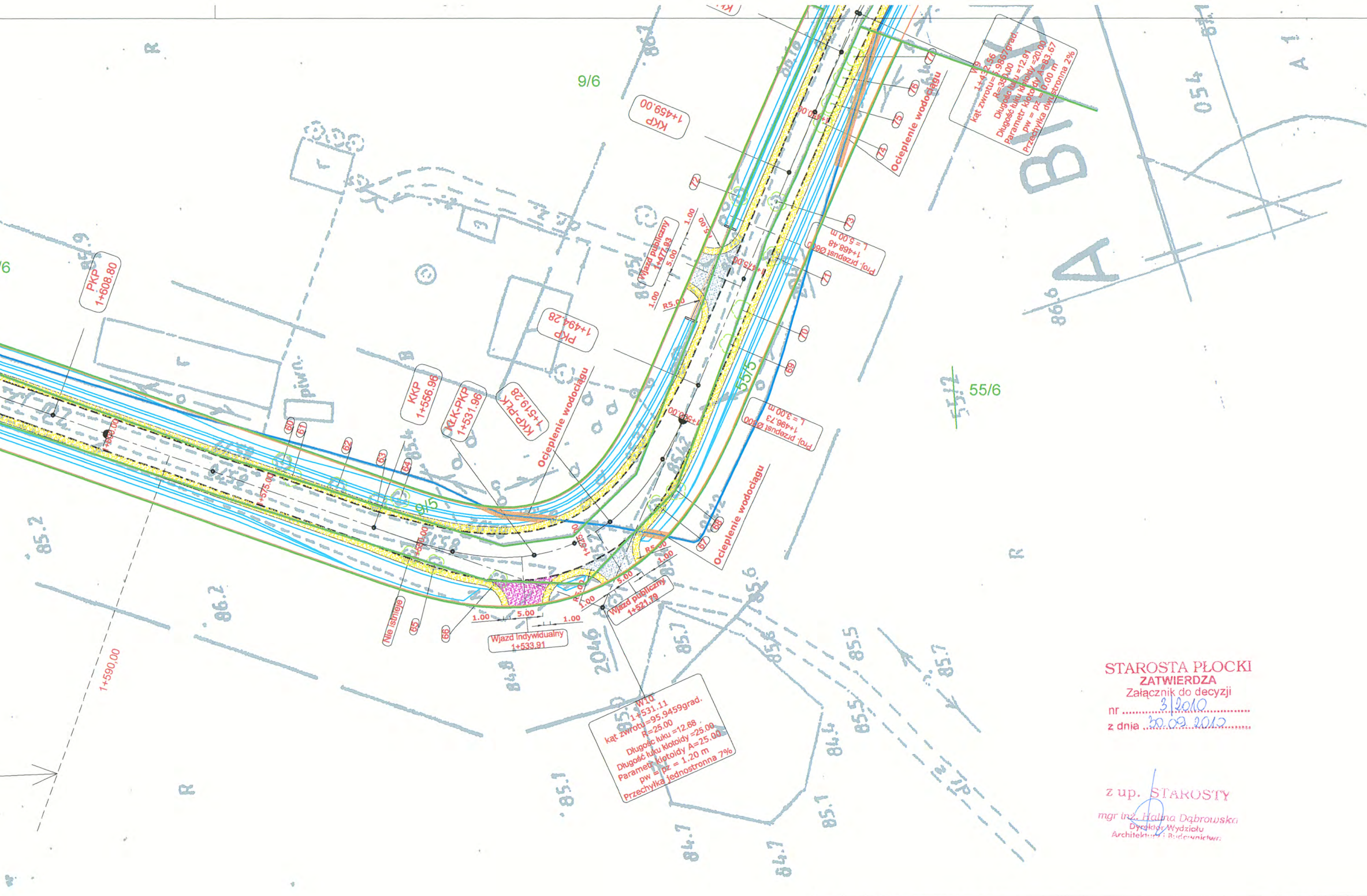
9/6
55/6
55/5
9/5
55/2
KKP 1+459.00
PKP 1+608.80
PKP 1+494.28
KKP 1+556.96
KLK-PKP 1+531.96
KKP-PLK 1+519.28
Ocieplenie wodociągu
Ocieplenie wodociągu
Ocieplenie wodociągu
Proj. przepust Ø600 1+468.48 L = 5.00 m
Proj. przepust Ø600 1+496.73 L = 3.00 m
Wjazd publiczny 1+477.83
Wjazd publiczny 1+521.79
Wjazd Indywidualny 1+533.91
Nie istnieje
R5.00
5.00
1.00
1+590,00
1+575.00
1+550.00
1+525.00
1+500.00
W9
1+432.56
kąt zwrotu=1.9867grad.
R=350.00
Długość łuku =12.91
Długość łuku klotoidy =20.00
Parametr klotoidy A=83.67
pw = pz = 0.00 m
Przechyłka dwustronna 2%
W10
1+531.11
kąt zwrotu=95.9459grad.
R=25.00
Długośc łuku =12.68
Długość łuku klotoidy =25.00
Parametr klotoidy A=25.00
pw = pz = 1.20 m
Przechyłka jednostronna 7%
60
61
62
63
64
65
66
67
68
69
70
71
72
73
74
75
76
77
85.2
86.2
85.9
85.1
84.7
85.7
85.5
85.6
86.6
2046
piwn.
R

STAROSTA PŁOCKI
ZATWIERDZA
Załącznik do decyzji
nr 3/2010
z dnia 30.09.2010

z up. STAROSTY
mgr inż. Halina Dąbrowska
Dyrektor Wydziału
Architektury i Budownictwa

Numer działki przed podziałem	~~55/2~~
Numer działki po podziale	55/6

Projektowana nawierzchnia	☐
Projektowany wjazd indywidualny	▨
Projektowany wjazd publiczny	▨
Projektowane pobocze	▨
Projektowana krawędź pobocza	—
Projektowany krawężnik wtopiony	- - - - - - - - -
Projektowany rów	═
Linia rozgraniczająca	—
Istniejąca teletechnika	—
Istniejący wodociąg	—
Istniejący gazociąg	—
Projektowany przepust	═
Drzewa do wycinki	○
Ocieplenie wodociągu	▨

Załamanie	**ZAŁ**
Początek łuku kołowego	**PŁK**
Koniec łuku kołowego	**KŁK**
Początek krzywej przejściowej	**PKP**
Koniec krzywej przejściowej	**KKP**

inż. Maciej Weresiński
upr. bud. do projektowania w specj.
instalacyjnych w telekomunikacji
przewodowej wraz z infrastrukturą
towarzyszącą bez ograniczeń
nr decyzji 1800/99/U

mgr inż. Aleksander [illegible]
Uprawnienia budowlane do [illegible]
i kierowania robotami [illegible]
bez ograniczeń w specjalności
konstrukcyjno-budowlanej
Nr ewid. W[illegible]220/02

OBIEKT	**Budowa drogi gminnej nr 291311W** **Ulaszewo - Kobierniki**				Nr umowy
INWESTOR	**Gmina Stara Biała**				Branża **Drogowa**
Treść rysunku	**PROJEKT ZAGOSPODAROWANIA TERENU**				Skala 1: 500
Stanowisko	Imię i nazwisko	Nr uprawnień	Data	Podpis	Nr rysunku
Projektant	**inż. Tadeusz Kosakowski**	**39/70**	**03.2010**		**1** **Ark 1**
Projektant	**inż. Maciej Weresiński**	**1800/99**	**03.2010**		
Opracował	**mgr inż. Andrzej Dobruch**		**03.2010**		

inż. Tadeusz Kosakowski
upr. bud. nr 39/70
do projektowania i kierowania robotami
budowlanymi bez ograniczeń w specjalności
drogi w zakresie obiektów drogowych

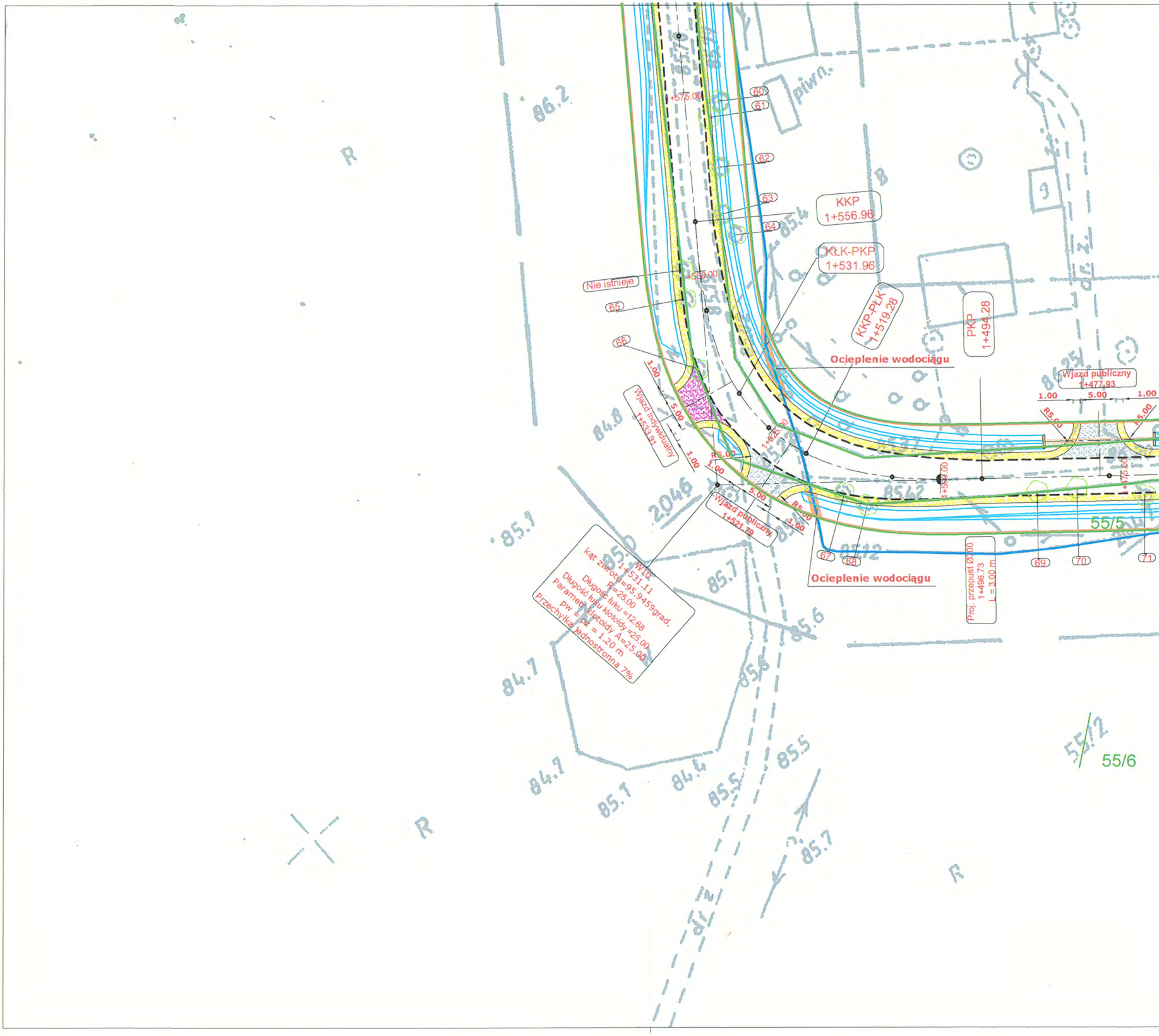
KKP
1+556.96
KŁK-PKP
1+531.96
KKP-PŁK
1+519.28
PKP
1+494.28
Ocieplenie wodociągu
Ocieplenie wodociągu
Nie istnieje
Wjazd indywidualny
1+533.91
Wjazd publiczny
1+521.79
Wjazd publiczny
1+477.93
W10
1+531.11
kąt zwrotu=95.9459grad.
R=25.00
Długość łuku =12.68
Długość łuku klotoidy =25.00
Parametr klotoidy A=25.00
pw = pz = 1.20 m
Przechyłka jednostronna 7%
Proj. przepust Ø300
1+496.73
L = 3.00 m
+575.00
+550.00
1+525.00
1+500.00
1+475.00
1.00
5.00
1.00
R5.00
60
61
62
63
64
65
66
67
68
69
70
71
55/5
55/6
55/2
2046
piwn.
86.2
85.4
84.8
85.1
84.7
85.7
85.6
85.5
R
R
R
B

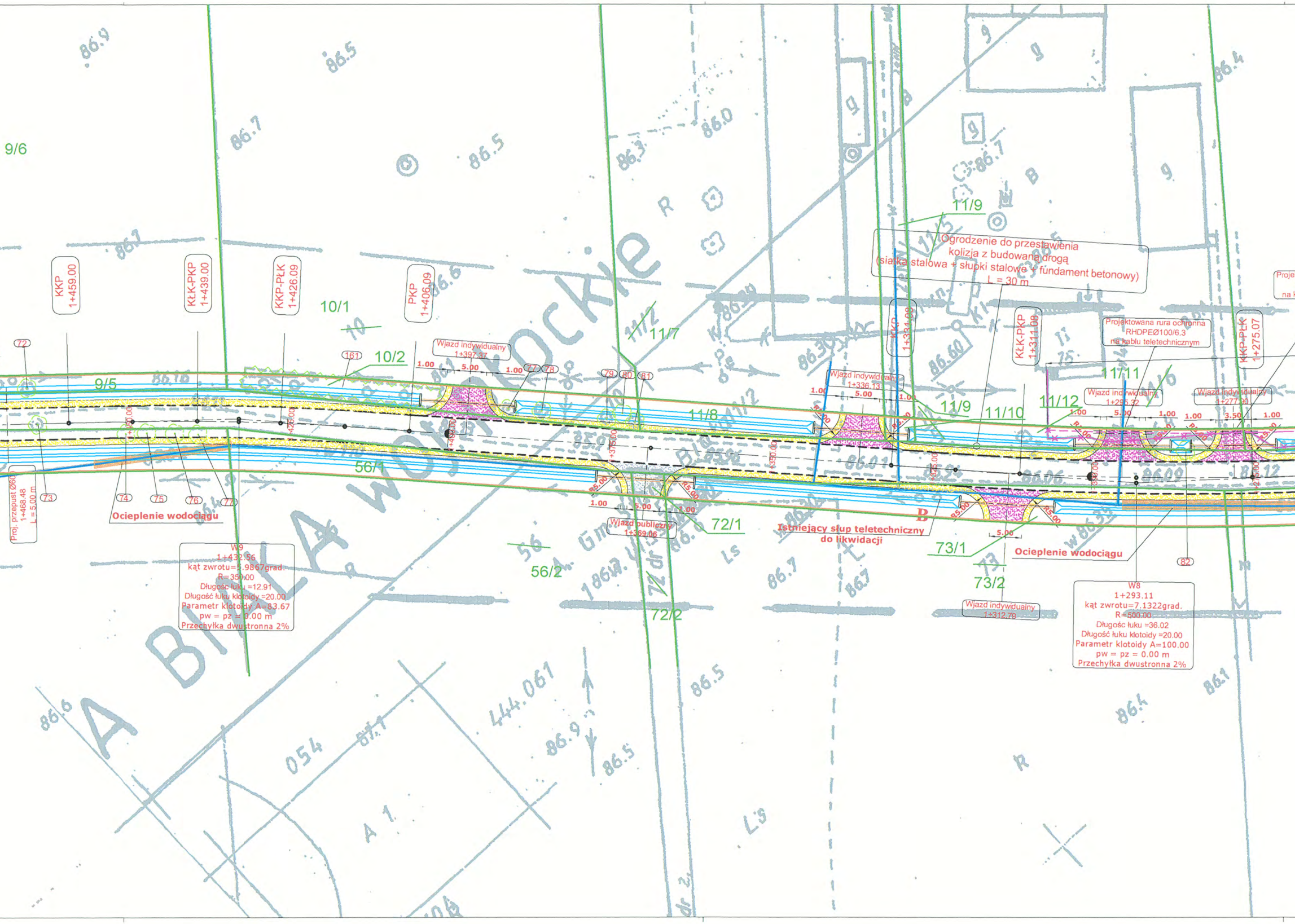
9/6
KKP 1+459.00
KŁK-PKP 1+439.00
KKP-PŁK 1+426.09
PKP 1+406.09
10/1
10/2
9/5
161
72
73
74
75
76
77
78
79
80
81
82
Wjazd indywidualny 1+397.37
1.00
5.00
1.00
Ocieplenie wodociągu
Proj. przepust Ø60 1+468.48 L = 5.00 m
W9
1+432.56
kąt zwrotu=5.9867grad.
R=350.00
Długośc łuku =12.91
Długość łuku klotoidy =20.00
Parametr klotoidy A=83.67
pw = pz = 0.00 m
Przechyłka dwustronna 2%
56/1
56/2
11/7
11/8
11/9
11/10
11/11
11/12
72/1
72/2
73/1
73/2
R5.00
Wjazd publiczny 1+369.06
Istniejący słup teletechniczny do likwidacji
Wjazd indywidualny 1+336.13
KKP 1+331.09
KŁK-PKP 1+311.08
KKP-PŁK 1+275.07
Ogrodzenie do przestawienia
kolizja z budowaną drogą
(siatka stalowa + słupki stalowe + fundament betonowy)
L = 30 m
Projektowana rura ochronna
RHDPEØ100/6.3
na kablu teletechnicznym
Wjazd indywidualny 1+295.32
Wjazd indywidualny 1+277.90
3.50
Wjazd indywidualny 1+312.79
W8
1+293.11
kąt zwrotu=7.1322grad.
R=500.00
Długośc łuku =36.02
Długość łuku klotoidy =20.00
Parametr klotoidy A=100.00
pw = pz = 0.00 m
Przechyłka dwustronna 2%
+450.00
+425.00
+400.00
+375.00
+350.00
+325.00
+300.00
+275.00

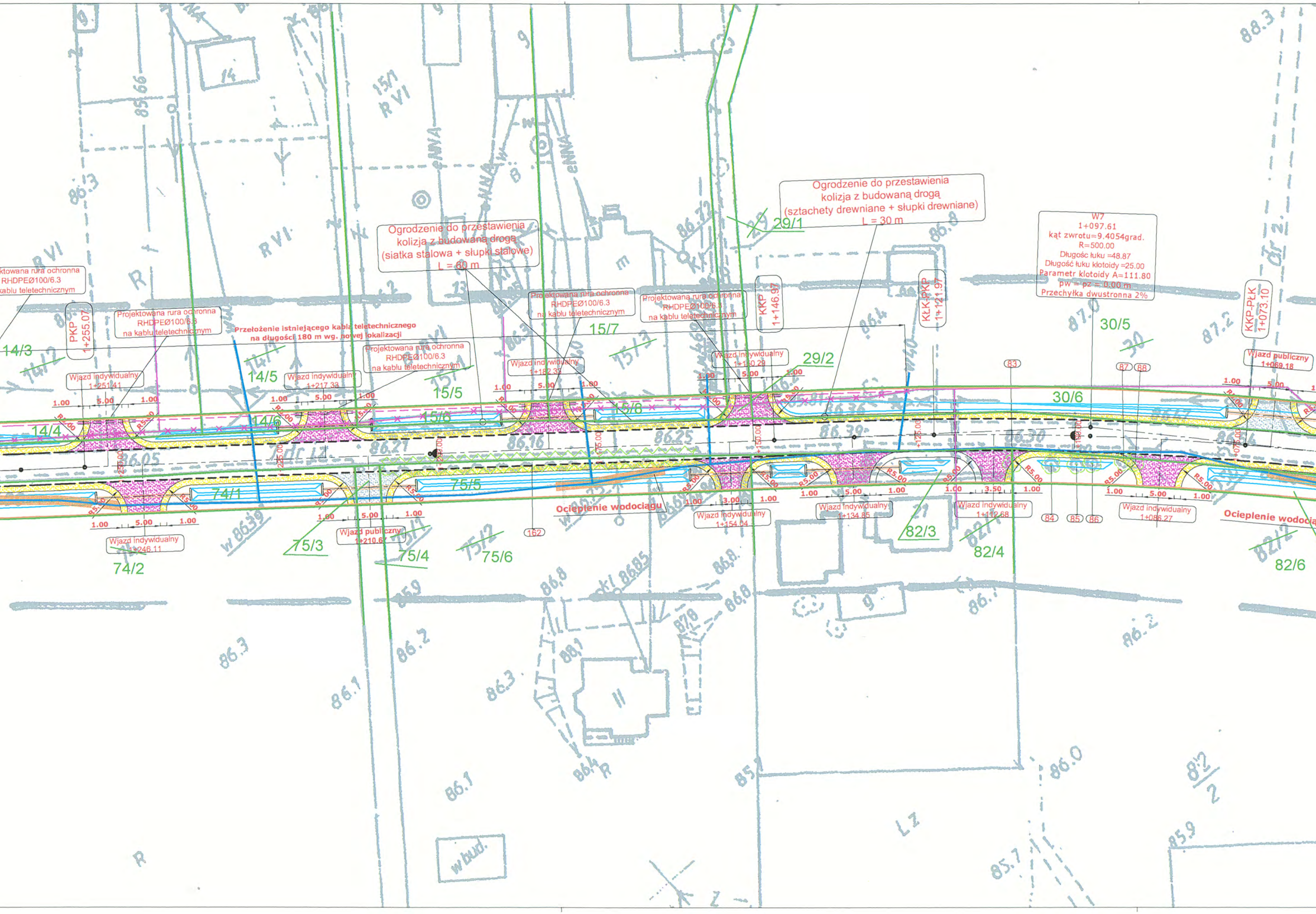
ktowana rura ochronna
RHDPEØ100/6.3
kablu teletechnicznym
Projektowana rura ochronna
RHDPEØ100/6.3
na kablu teletechnicznym
PKP
1+255.07
Przełożenie istniejącego kabla teletechnicznego
na długości 180 m wg. nowej lokalizacji
Ogrodzenie do przestawienia
kolizja z budowaną drogą
(siatka stalowa + słupki stalowe)
L = 60 m
Projektowana rura ochronna
RHDPEØ100/6.3
na kablu teletechnicznym
Projektowana rura ochronna
RHDPEØ100/6.3
na kablu teletechnicznym
Projektowana rura ochronna
RHDPEØ100/6.3
na kablu teletechnicznym
Ogrodzenie do przestawienia
kolizja z budowaną drogą
(sztachety drewniane + słupki drewniane)
L = 30 m
KKP
1+146.97
KŁK-PKP
1+121.97
W7
1+097.61
kąt zwrotu=9.4054grad.
R=500.00
Długośc łuku =48.87
Długość łuku klotoidy =25.00
Parametr klotoidy A=111.80
pw = pz = 0.00 m
Przechyłka dwustronna 2%
KKP-PŁK
1+073.10
Wjazd indywidualny
1+251.41
Wjazd indywidualny
1+217.33
Wjazd indywidualny
1+182.33
Wjazd indywidualny
1+150.29
Wjazd publiczny
1+069.18
Wjazd indywidualny
1+246.11
Wjazd publiczny
1+210.6
Wjazd indywidualny
1+154.04
Wjazd indywidualny
1+134.85
Wjazd indywidualny
1+112.68
Wjazd indywidualny
1+086.27
Ocieplenie wodociągu
Ocieplenie wodocią
14/3
14/2
14/4
14/5
14/1
14/6
15/5
15/1
15/6
15/7
15/3
15/8
29/1
29
29/2
30/5
30
30/6
74/1
74/2
75/3
75/4
75/5
75/1
75/2
75/6
82/3
82/1
82/4
82/2
82/6
83
87
88
84
85
86
162
1.00
5.00
3.00
3.50
R5.00
86.05
86.21
86.16
86.25
86.39
86.30
86.3
86.2
86.4
86.8
86.72
87.0
87.2
88.3
85.66
86.1
86.0
85.9
85.7
86.63
86.85
RVI
R
14
15/1
9
eNN
ul. Dr 2
w bud.
LZ

Ogrodzenie do przestawienia
kolizja z budowaną drogą
(siatka stalowa + słupki betonowe + fundament betonowy)
L = 30 m
Ogrodzenie do przestawienia
kolizja z budowaną drogą
(kształtowniki stalowe + słupki betonowe
+ fundament betonowy
+ brama z furtką)
L = 22 m
PKP
1+048.10
Projektowana rura ochronna
RHDPEØ100/6.3
na kablu teletechnicznym
Wjazd indywidualny
1+049.55
Przełożenie istniejącego kabla teletechnicznego
na długości 15 m wg. nowej lokalizacji
Wjazd indywidualny
0+984.68
Projektowana rura ochronna
RHDPEØ100/6.3
na kablu teletechnicznym
Wjazd indywidualny
0+949.20
Projektowana rura ochronna
RHDPEØ100/6.3
na kablu teletechnicznym
Wjazd indywidualny
0+934.06
Furtka
0+925.81
Wjazd indywidualny
0+911.13
Projektowana rura ochronna
RHDPEØ100/6.3
na kablu teletechnicznym
Wjazd indywidualny
0+892.85
Projektowana rura ochronna
RHDPEØ100/6.3
na kablu teletechnicznym
0
kąt zwrot
Przechyłka
Wjazd indywidualny
1+040.84
Ocieplenie wodociągu
Wjazd publiczny
0+983.99
Ocieplenie wodociągu
Wjazd publiczny
0+892.85
gu
82/5
31/1
31/1
31/2
32/1
32/2
33/1
33/2
34/1
34/2
39/4
98/1
98/2
98/2
99/1
99/2
~~31~~
~~31~~
~~32~~
~~33~~
~~98~~
~~98~~
~~99~~
90
92
89
91
93
94
95
1.00
5.00
1.00
3.00
R5.00
+050.00
+025.00
+000.00
+975.00
+950.00
+925.00
+900.00
+875.00
88.2
87.4
89.3
87.6
86.80
87.07
87.51
87.69
87.78
87.32
87.82
88.4
87.89
88.8
89.4
89.2
90.4
88.3
87.3
86.8
87.2
87.3
88.
89.5
86.
86.1
9
10
11
9
10
9
10
34
R
R
B
B
B
Ls
Ls
Ls
Ls
dr z
dr z
dr jz

Przełożenie istniejącego kabla teletechnicznego
na długości 480 m wg. nowej lokalizacji
W6
+875.31
tu=1.3255grad.
dwustronna 2%
KKP
0+833.16
KŁK-PKP
0+813.16
KKP-PŁK
0+777.69
PKP
0+757.69
Projektowana rura ochronna
RHDPEØ100/6.3
na kablu teletechnicznym
Projektowana rura ochronna
RHDPEØ100/6.3
na kablu teletechnicznym
Projektowana rura ochronna
RHDPEØ100/6.3
na kablu teletechnicznym
Projektowana rura ochronna
RHDPEØ100/6.3
na kablu teletechnicznym
Wjazd indywidualny
0+809.77
Wjazd indywidualny
0+787.06
Wjazd indywidualny
0+720.04
Wjazd indywidualny
0+671.92
Wjazd publiczny
0+785.62
Wjazd indywidualny
0+730.75
Wjazd indywidualny
0+675.48
W5
0+795.51
kąt zwrotu=11.7711grad.
R=300.00
Długośc łuku =35.47
Długość łuku klotoidy =20.00
Parametr klotoidy A=77.46
pw = pz = 0.00 m
Przechyłka dwustronna 2%
Ocieplenie wodociągu
Ocieplenie wodociągu
1.00
5.00
1.00
R5.00
0+850.00
0+825.00
0+800.00
0+775.00
0+750.00
0+725.00
0+700.00
0+675.00
96
97
98
99
100
101
102
103
104
105
106
39/1
39/2
39/3
39/6
37/7
39/5
39/3
39/1
40/3
40/4
40/5
40/6
40/7
101
101/1
101/2
102/2
102/3
102/4
102/5
102/6
102/1
102
1
RVI
RVI
B
B
R
R
R
R
N
LS
LS
LS
9
9
9
9
9
9
9
7
piwn.
kl
90.2
90.7
90.0
90.2
90.85
91.7
91.0
92.1
92.29
91.0
91.7
91.6
91.4
90.5
90.4
89.64
89.64
90.90
91.26
90.75
90.89
w40
w90.80
w91.0
w91.03
A SYTU

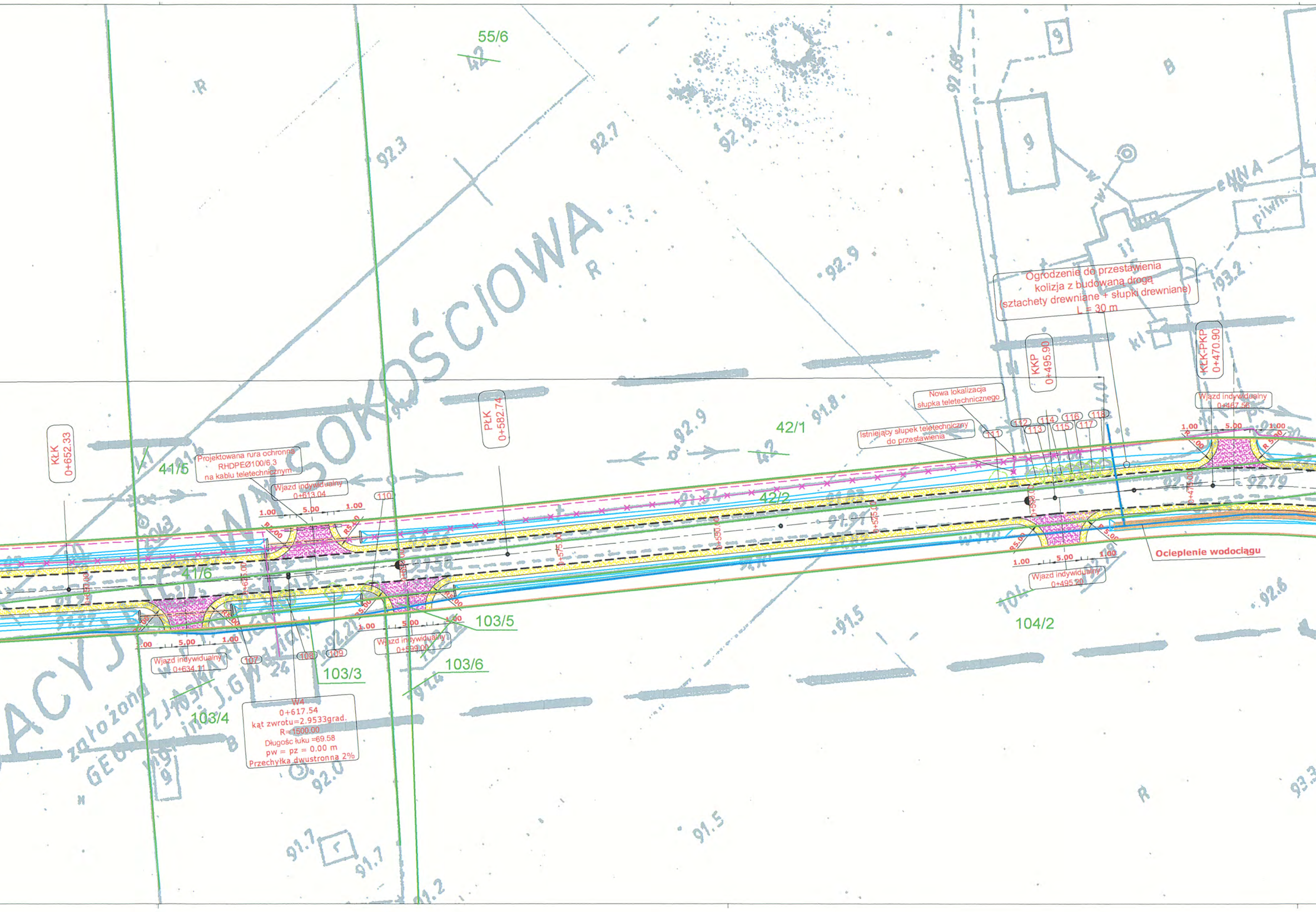
55/6
42
R
92.3
92.7
92.9
92.6
B
9
9
piwn.
92.9
93.2
WYSOKOŚCIOWA
R
Ogrodzenie do przestawienia
kolizja z budowaną drogą
(sztachety drewniane + słupki drewniane)
L = 30 m
KKP
0+495.90
KŁK-PKP
0+470.90
PłK
0+582.74
KłK
0+652.33
Nowa lokalizacja
słupka teletechnicznego
Istniejący słupek teletechniczny
do przestawienia
111
112
113
114
115
116
117
118
Wjazd indywidualny
0+467.56
1.00
5.00
1.00
42/1
42
92.9
91.8
42/2
41/5
41/6
Projektowana rura ochronna
RHDPEØ100/6.3
na kablu teletechnicznym
Wjazd indywidualny
0+613.04
110
0+625.00
0+600.00
0+575.00
0+550.00
0+525.00
0+500.00
0+475.00
R5.00
Ocieplenie wodociągu
Wjazd indywidualny
0+495.20
104
104/2
103/5
103/6
103/3
103/4
Wjazd indywidualny
0+599.00
Wjazd indywidualny
0+634.11
107
108
109
W4
0+617.54
kąt zwrotu=2.9533grad.
R=1500.00
Długośc łuku =69.58
pw = pz = 0.00 m
Przechyłka dwustronna 2%
ACYJ
założona
GEODEZJA
92.0
91.5
91.7
91.2
92.79
92.6
93.3
R

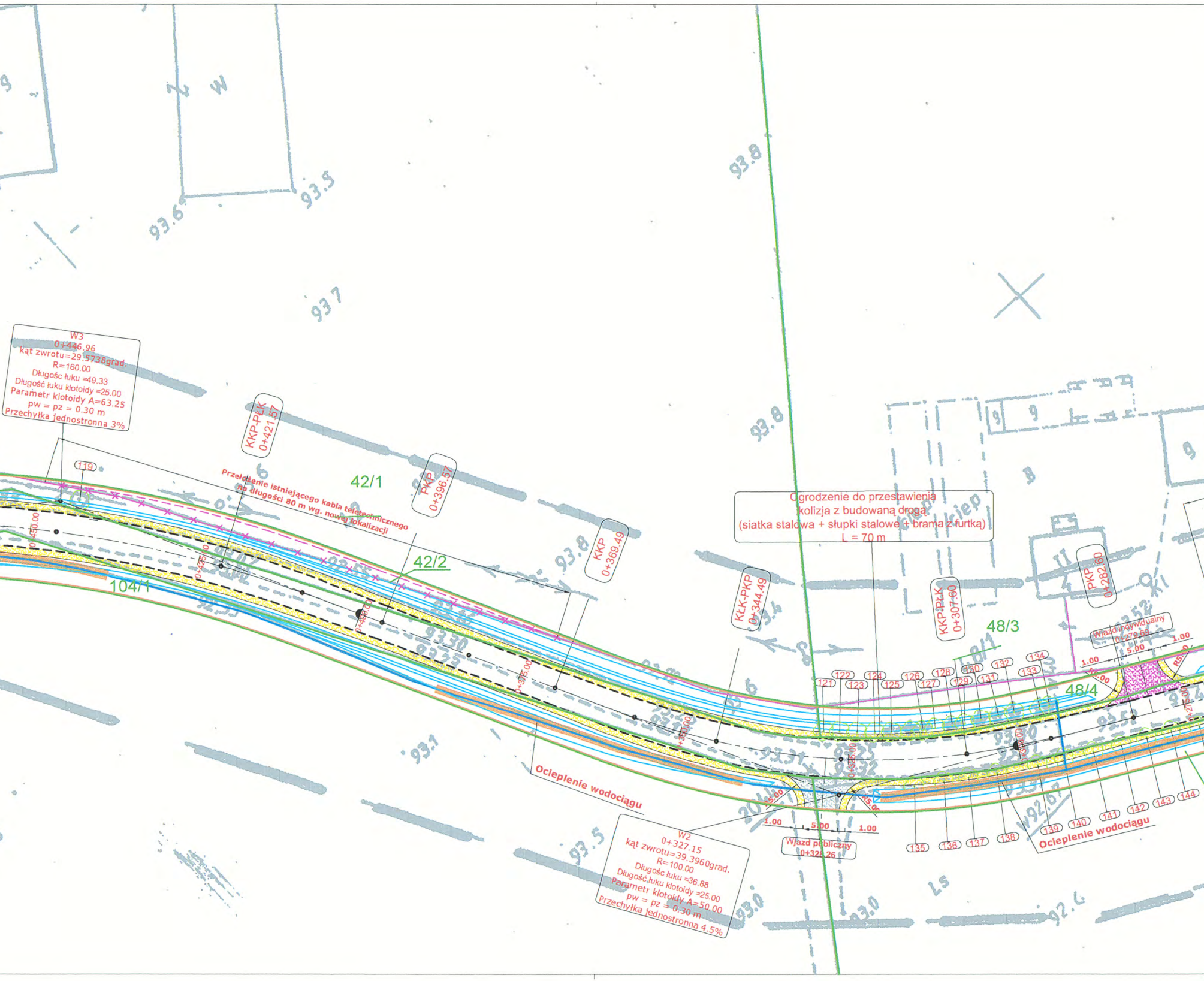
W3
0+446.96
kąt zwrotu=29.5738grad.
R=160.00
Długośc łuku =49.33
Długość łuku klotoidy =25.00
Parametr klotoidy A=63.25
pw = pz = 0.30 m
Przechyłka jednostronna 3%
KKP-PŁK 0+421.57
PKP 0+396.57
KKP 0+369.49
KŁK-PKP 0+344.49
KKP-PŁK 0+307.60
PKP 0+282.60
Przełożenie istniejącego kabla teletechnicznego na długości 80 m wg. nowej lokalizacji
42/1
42/2
104/1
48/3
48/4
Ogrodzenie do przestawienia
kolizja z budowaną drogą
(siatka stalowa + słupki stalowe + brama z furtką)
L = 70 m
Wjazd indywidualny 0+279.69
1.00
5.00
1.00
R5.00
0+450.00
0+425.00
0+400.00
0+375.00
0+350.00
0+325.00
0+300.00
0+275.00
119
121
122
123
124
125
126
127
128
129
130
131
132
133
134
135
136
137
138
139
140
141
142
143
144
Ocieplenie wodociągu
Ocieplenie wodociągu
W2
0+327.15
kąt zwrotu=39.3960grad.
R=100.00
Długośc łuku =36.88
Długość łuku klotoidy =25.00
Parametr klotoidy A=50.00
pw = pz = 0.30 m
Przechyłka jednostronna 4.5%
Wjazd publiczny 0+328.26
1.00
5.00
1.00
R5.00
93.8
93.5
93.6
93.7
93.8
93.8
93.1
93.5
93.0
93.0
92.6
Ls
W
9
B

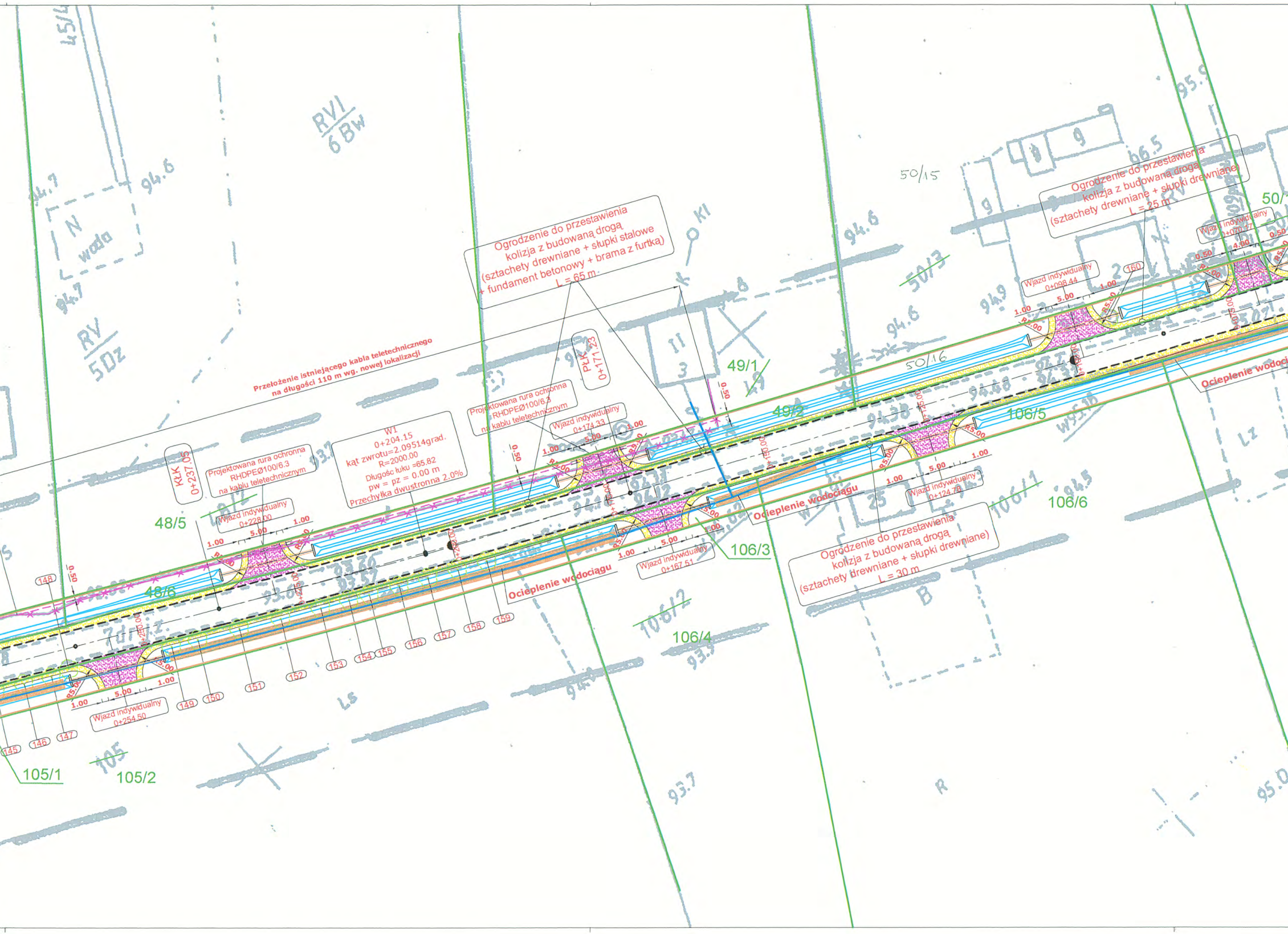
Ogrodzenie do przestawienia
kolizja z budowaną drogą
(sztachety drewniane + słupki stalowe
+ fundament betonowy + brama z furtką)
L = 65 m
Ogrodzenie do przestawienia
kolizja z budowaną drogą
(sztachety drewniane + słupki drewniane)
L = 25 m
Ogrodzenie do przestawienia
kolizja z budowaną drogą
(sztachety drewniane + słupki drewniane)
L = 30 m
Przełożenie istniejącego kabla teletechnicznego
na długości 110 m wg. nowej lokalizacji
W1
0+204.15
kąt zwrotu=2.09514grad.
R=2000.00
Długość łuku =65.82
pw = pz = 0.00 m
Przechyłka dwustronna 2.0%
Projektowana rura ochronna
RHDPEØ100/6.3
na kablu teletechnicznym
Projektowana rura ochronna
RHDPEØ100/6.3
na kablu teletechnicznym
KŁK
0+237.05
PŁK
0+171.23
Wjazd indywidualny
0+228.00
Wjazd indywidualny
0+174.33
Wjazd indywidualny
0+098.44
Wjazd indywidualny
0+070.77
Wjazd indywidualny
0+124.76
Wjazd indywidualny
0+167.51
Wjazd indywidualny
0+254.50
Ocieplenie wodociągu
Ocieplenie wodociągu
Ocieplenie wodociągu
RVI
6Bw
RV
5Dz
N
woda
Ls
Lz
R
B
50/15
50/16
50/3
49/1
49/2
48/5
48/6
106/3
106/5
106/6
106/1
106/2
106/4
105
105/1
105/2
45/4
94.7
94.6
94.7
94.6
94.9
94.6
96.5
95.9
94.5
93.9
93.7
95.0
145
146
147
148
149
150
151
152
153
154
155
156
157
158
159
160
5.00
1.00
R5.00
0.50
4.00

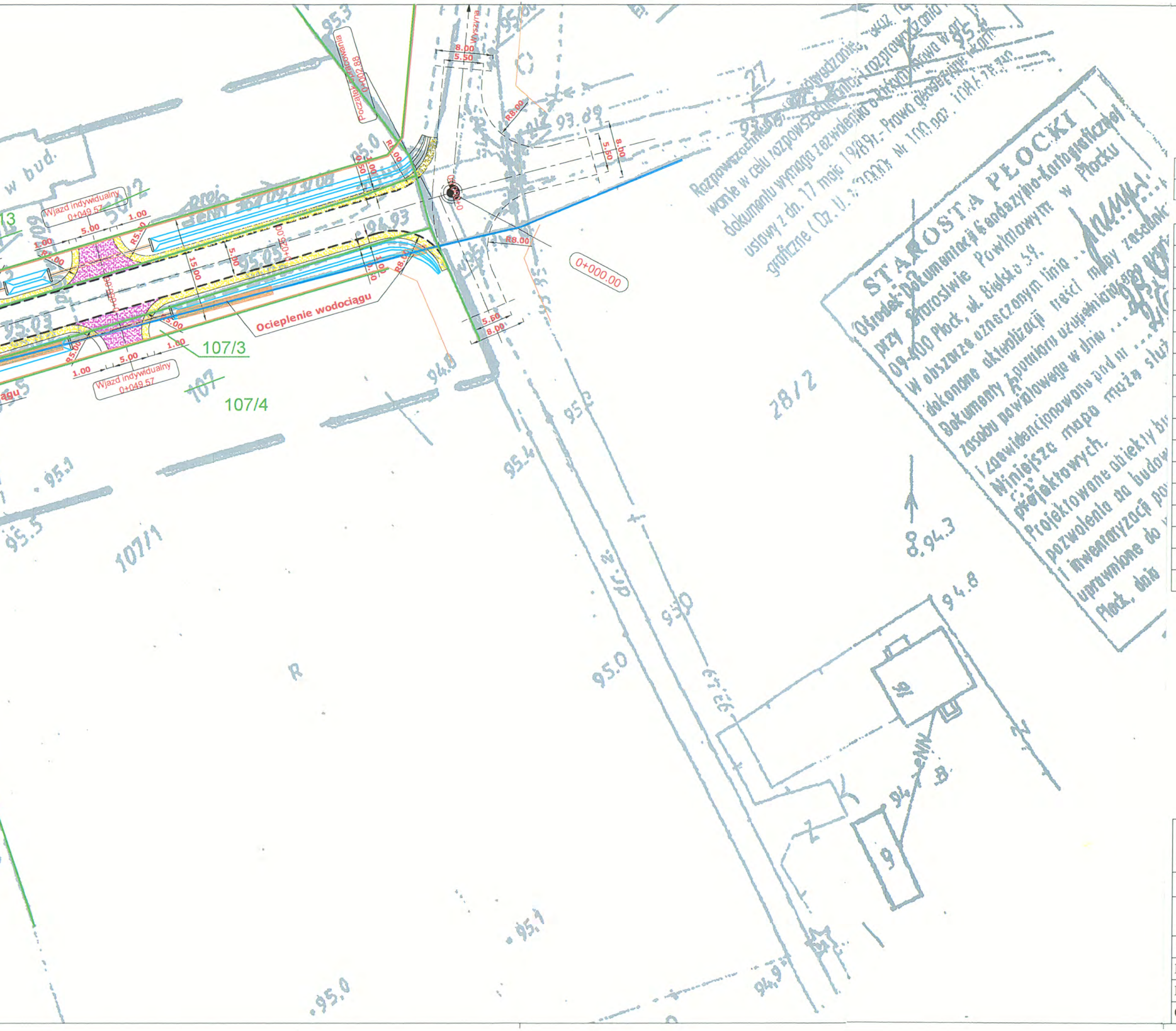
Wjazd indywidualny 0+049.57
Wjazd indywidualny 0+049.57
Ocieplenie wodociągu
107/3
107/4
107
107/1
28/2
0+000.00
R8.00
8.00
5.50
5.60
5.00
1.00
15.00
STAROSTA PŁOCKI

STAROSTWO POWIATOWE
w Płocku
Wydział Architektury
i Budownictwa
09-400 Płock, ul. Bielska 59

ZAŁĄCZNIK DO DECYZJI
Nr 3/10 z dnia 30.09.2010
Znak AB.II.7360/3/10

Numer działki przed podziałem	~~107~~
Numer działki po podziale	107/3

Projektowana nawierzchnia	☐
Projektowany wjazd indywidualny	▨
Projektowany wjazd publiczny	▨
Projektowane pobocze	▨
Projektowana krawędź pobocza	—
Projektowany krawężnik wtopiony	- - - - - -
Projektowany rów	═
Projektowana trasa kabla teletechnicznego	- - - - - -
Istniejąca teletechnika do przełożenia	—×—×—×—
Istniejąca teletechnika	—
Istniejący wodociąg	—
Istniejący gazociąg	—
Projektowany przepust	—
Drzewa do wycinki	○
Ocieplenie wodociągu	▨
Projektowana rura ochronna na kablu teletechnicznym	= = = = = =
Linia rozgraniczająca	—

Początek łuku kołowego	PŁK
Koniec łuku kołowego	KŁK
Początek krzywej przejściowej	PKP
Koniec krzywej przejściowej	KKP

inż. Maciej Weresiński
upr. bud. do projektowania w specj.
instalacyjnych w telekomunikacji
przewodowej wraz z infrastrukturą
towarzyszącą bez ograniczeń
Nr upr. 1800/99/U

mgr inż. Aleksander Gryckiewicz
Uprawnienia budowlane do projektowania
i kierowania robotami budowlanymi
bez ograniczeń w specjalności
konstrukcyjno-budowlanej
Nr ewid. [illegible]/02

OBIEKT	**Budowa drogi gminnej nr 291311W** **Ulaszewo - Kobierniki**				Nr umowy
INWESTOR	**Gmina Stara Biała**				Branża **Drogowa**
Treść rysunku	**PROJEKT ZAGOSPODAROWANIA TERENU**				Skala 1: 500
Stanowisko	Imię i nazwisko	Nr uprawnień	Data	Podpis	Nr rysunku
Projektant	**inż. Tadeusz Kosakowski**	**39/70**	**03.2010**		**1**
Projektant	**inż. Maciej Weresiński**	**1800/99**	**03.2010**		**Ark 2**
Opracował	**mgr inż. Andrzej Dobruch**		**03.2010**		

inż. Tadeusz Kosakowski
upr. bud. nr 39/70
do projektowania i kierowania robotami
budowlanymi bez ograniczeń w specjalności
drogowej w zakresie obiektów drogowych

STAROSTWO POWIATOWE
w Płocku
Wydział Architektury
i Budownictwa
09-400 Płock, ul. Bielska 30

A – A
PRZEKRÓJ KONSTRUKCYJNY DROGI GMINNEJ ULASZEWO – KOBIERNIKI NA SKRZYŻOWANIU Z DROGĄ WOJEWÓDZKĄ NR 555 W KM 2+934.50

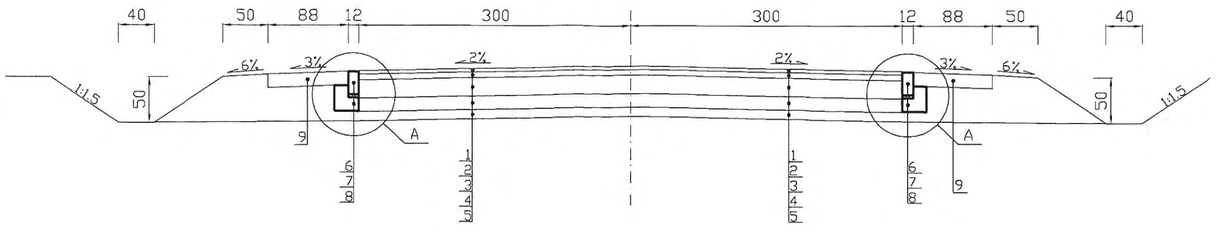

B – B
PRZEKRÓJ KONSTRUKCYJNY WŁĄCZENIA DROGI GMINNEJ ULASZEWO–KOBIERNIKI DO DROGI WOJEWÓDZKIEJ NR 555 W KM 2+934.50

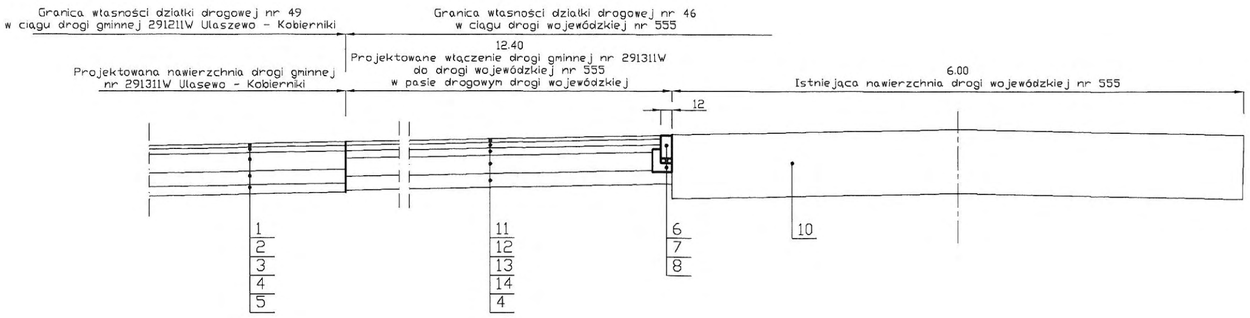

SZCZEGÓŁ A

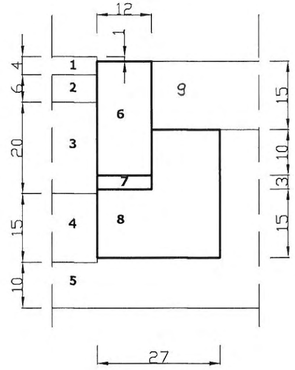

1. Warstwa ścieralna z mieszanki mineralno asfaltowej 0/12.8 z polimeroasfaltem gr. 4 cm wg. PN-S-96025-2000
2. Warstwa wiążąca z betonu asfaltowego BA 0/20 grub. 6 cm wg. PN-S-96025-2000
3. Górna warstwa podbudowy z kruszywa łamanego 0/31.5 stabilizowanego mechanicznie grub. 20 cm wg. PN-S-06102/1997
4. Warstwa odsączajaca z piasku gruboziarnistego grub. 15 cm wg. BN-87/B-6774-04
5. Górna warstwa nasypu z gruntu przepuszczalnego grub. 10 cm wg. BN-87/B-6774-04
6. Opornik betonowy 25x12 cm wg. PN-63/B-14051; BN-80/6775-03.04
7. Podsypka cementowo - piaskowa 1:4 grub. 3 cm BN-87/6774-04
8. Ława z betonu B - 10 wg. PN-84/B-03264; PN-75/B-06250
9. Pobocze wzmocnione kruszywem naturalnym (pospółką) z doziarnieniem kruszywem kamiennym 0/31.5 mm w ilości 25% grub. 15 cm wg. BN-64/8933-02
10. Istniejąca podbudowa drogi wojewódzkiej nr 555
11. Warstwa ścieralna z betonu asfaltowego BA 0/12.8 grub. 4 cm wg. PN-S-96025-2000
12. Warstwa wiążąca z betonu asfaltowego BA 0/20 grub. 6 cm wg. PN-S-96025-2000
13. Podbudowa zasadnicza z betonu asfaltowego BA 0/25 grub. 8 cm wg. PN-S-96025-2000
14. Podbudowa pomocnicza z kruszywa łamanego 0/31.5 stabilizowanego mechanicznie grub. 20 cm wg. PN-S-06102/1997

OBIEKT	**Budowa drogi gminnej nr 291311W Ulaszewo - Kobierniki**				
INWESTOR	**URZĄD GMINY STARA BIAŁA**				Branża **Drogowa**
Treść rysunku	**PRZEKROJE KONSTRUKCYJNE**				Skala 1: 50
Stanowisko	Imię i nazwisko	Nr uprawnień	Data	Podpis	Nr rysunku
Projektant	**inż. Tadeusz Kosakowski**	**39/70**	04.2010		**2**
Opracował	**mgr inż. Andrzej Dobruch**		04.2010		
Sprawdził	mgr inż. A. Gryckiewicz	Wa220/02	04.2010		

PRZEKROJE NORMALNE

PRZEKRÓJ NA ODCINKU PROSTYM
SZEROKOŚC JEZDNI 5,0 M

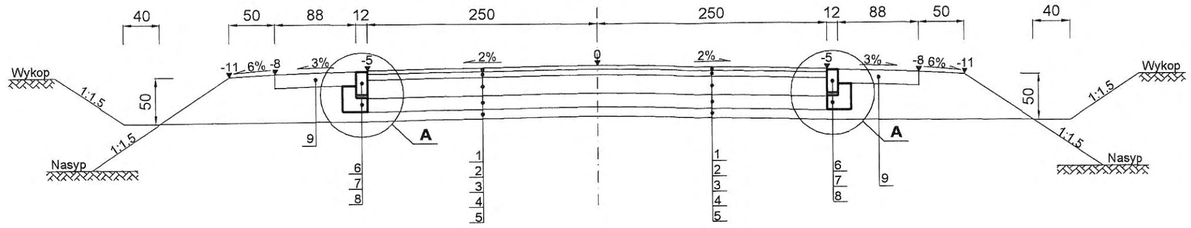

PRZEKRÓJ NA ODCINKU PROSTYM
SZEROKOŚC JEZDNI 6,0 M

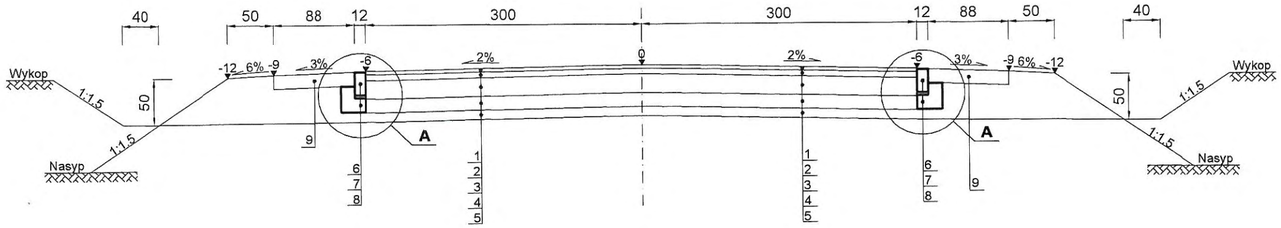

PRZEKRÓJ NA ŁUKU POZIOMYM
PRZECHYŁKA JEDNOSTRONNA

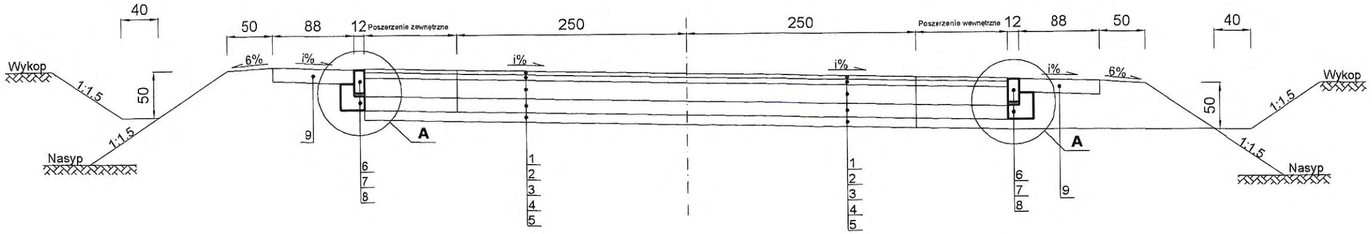

KONSTRUKCJA NAWIERZCHNI NA ZJAZDACH I DROGACH BOCZNYCH
1 : 10

SZCZEGÓŁ "A"
1 : 10

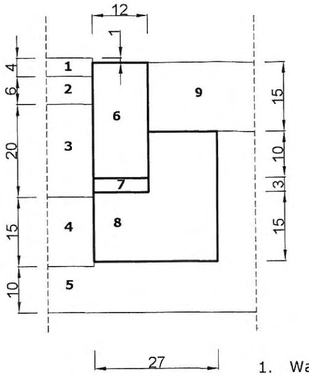

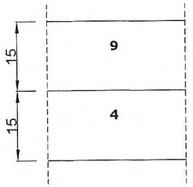

STAROSTWO POWIATOWE
w Płocku
Wydział Architektury
i Budownictwa
09-400 Płock, ul. Bielska 59

1. Warstwa ścieralna z mieszanki mineralno asfaltowej 0/12.8 z polimeroasfaltem gr. 4 cm wg. PN-S-96025-2000
2. Warstwa wiążąca z betonu asfaltowego BA 0/20 grub. 6 cm wg. PN-S-96025-2000
3. Górna warstwa podbudowy z kruszywa łamanego 0/31.5 stabilizowanego mechanicznie grub. 20 cm wg. PN-S-06102/1997
4. Warstwa odsączajaca z piasku gruboziarnistego grub. 15 cm wg. BN-87/B-6774-04
5. Górna warstwa nasypu z gruntu przepuszczalnego grub. 10 cm wg. BN-87/B-6774-04
6. Opornik betonowy 25x12 cm wg. PN-63/B-14051; BN-80/6775-03.04
7. Podsypka cementowo - piaskowa 1:4 grub. 3 cm BN-87/6774-04
8. Ława z betonu B - 10 wg. PN-84/B-03264; PN-75/B-06250
9. Pobocze wzmocnione kruszywem naturalnym (pospółką) z doziarnieniem kruszywem kamiennym 0/31.5 mm w ilości 25% grub. 15 cm wg. BN-64/8933-02

OBIEKT	**Budowa drogi gminnej nr 291311W Ulaszewo - Kobierniki**				
INWESTOR	**URZĄD GMINY STARA BIAŁA**				Branża **Drogowa**
Treść rysunku	**PRZEKROJE NORMALNE**				Skala 1: 50
Stanowisko	Imię i nazwisko	Nr uprawnień	Data	Podpis	Nr rysunku
Projektant	**inż. Tadeusz Kosakowski**	**39/70**	**04.2010**		**3**
Opracował	**mgr inż. Andrzej Dobruch**		**04.2010**		
Sprawdził	mgr inż. A. Grycuniewicz	Wa 220/02	04.2010		

Strona 1 z 1

Skala 1:100:1000

Legenda:

- Teren (stan istniejący)
- Niweleta
- Ekstremum łuku pionowego
- Rów prawostronny
- ● Gaz

Obiekt:
Budowa drogi gminnej nr 291311W Ulaszewo - Kobierniki

P.P. 76,00 m npm



0,00 94,98-0,00
2,88 94,98-0,00
Początek opracowania
47,04 95
49,57 95,15+0,07
49,57 95,15+0,07
70,17 95,10+0,03
98,44 94,89-0,00
24,78 94,66+0,00
67,51 94,27-0,00
74,33 94,21-0,00
28,00 93,80+0,00
54,50 93,69+0,00
T = 36,74 B = -0,13
T = 28,04 B = 0,04
89
88
87
86
85
84
83
82
81
80
79
78
77

RODZAJ NAWIERZCHNI													
RÓŻNICE RZĘDNYCH (Zn-Zt)	+0,00	+0,08	+0,09	+0,08	+0,11	+0,08	+0,25	+0,33	+0,27	+0,07	+0,10	+0,17	+0,16
RZĘDNE NIWELETY (Zn)	94,98	95,04	95,07	95,13	95,15	95,11	94,95	94,81	94,65	94,23	94,05	93,84	93,71
RZĘDNE TERENU (Zt)	94,98	94,96	94,98	95,05	95,04	95,03	94,70	94,48	94,38	94,16	93,96	93,67	93,55
ODLEGŁOŚCI (Y)	2,88	14,06	18,26	32,47	55,00	67,46	91,74	8,07	25,00	72,46	92,53	20,56	48,60

SPADKI I ŁUKI PIONOWE
0,0058 15,38
R= 5000
-0,0089 100,79
R= 10000

PROSTE I ŁUKI POZIOME
Kąty γ (grady)
Początki i końce krzywych przejściowych oraz łuków
(odległość | rzędna)
P= 168,36
W1
Ł= 65,82
R= 2000,00
Z= 0,27
γ = 2,10
71,24 | 94,24
4,15 | 93,95
37,06 | 93,75
P= 45,55

PIKIETAŻ
0+000
0+100
0+200

Autor programu: mgr inż. Jarosław GIERBA, ul. Wesoła 23/20, 15-307 Białystok, tel. 0857427233
Dane wczytano z pliku: C:\77u\Niweta7u\Ulaszewo - Kobierniki\ulaszewo kobierniki.bis

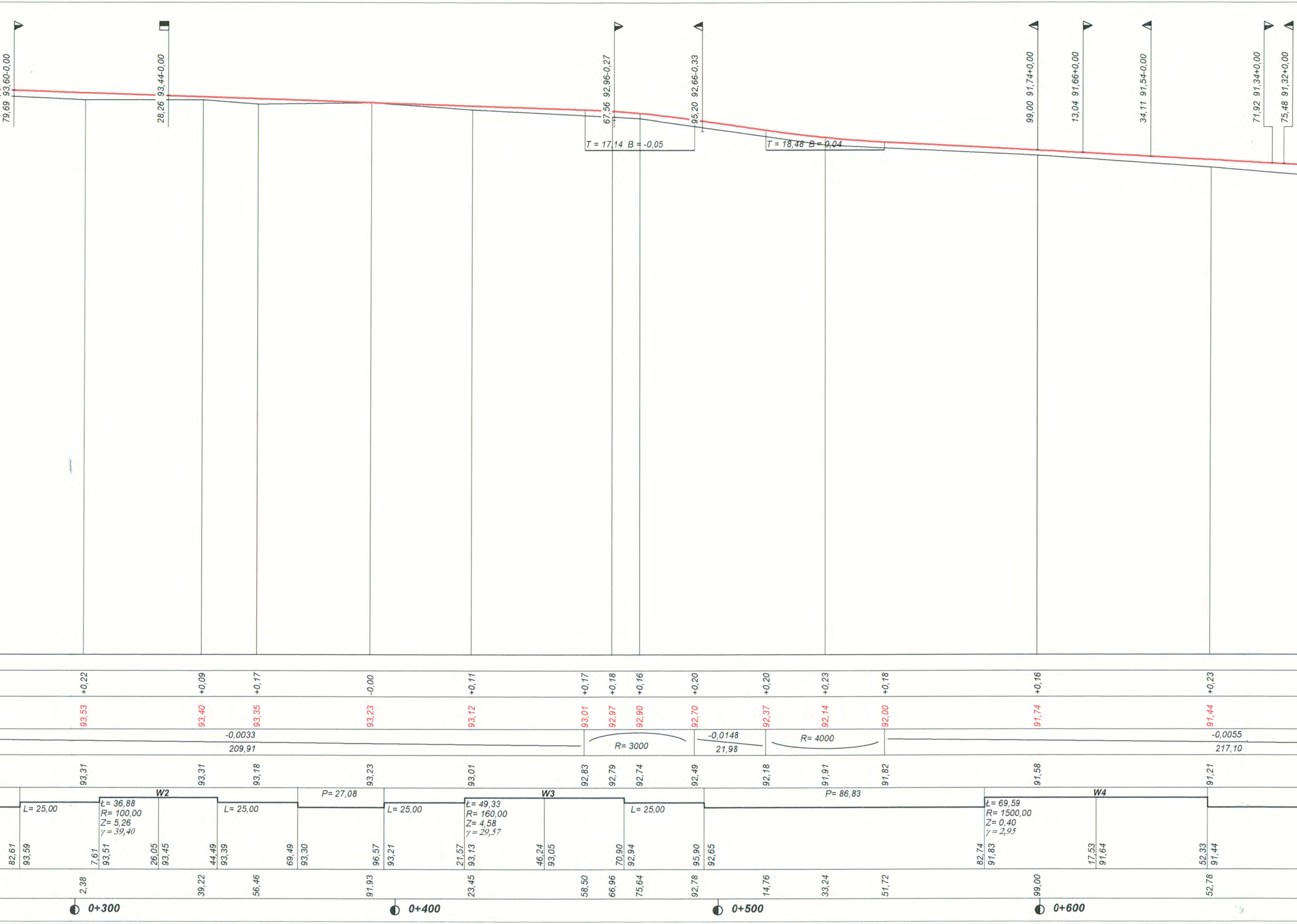
79,69 93,60-0,00
28,26 93,44-0,00
67,56 92,96-0,27
95,20 92,66-0,33
99,00 91,74+0,00
13,04 91,66+0,00
34,11 91,54-0,00
71,92 91,34+0,00
75,48 91,32+0,00
T = 17,14 B = -0,05
T = 18,48 B = 0,04
+0,22
+0,09
+0,17
-0,00
+0,11
+0,17
+0,18
+0,16
+0,20
+0,20
+0,23
+0,18
+0,16
+0,23
93,53
93,40
93,35
93,23
93,12
93,01
92,97
92,90
92,70
92,37
92,14
92,00
91,74
91,44
-0,0033
209,91
R= 3000
-0,0148
21,98
R= 4000
-0,0055
217,10
93,31
93,31
93,18
93,23
93,01
92,83
92,79
92,74
92,49
92,18
91,91
91,82
91,58
91,21
W2
P= 27,08
W3
P= 86,83
W4
L= 25,00
Ł= 36,88
R= 100,00
Z= 5,26
γ = 39,40
L= 25,00
L= 25,00
Ł= 49,33
R= 160,00
Z= 4,58
γ = 29,57
L= 25,00
Ł= 69,59
R= 1500,00
Z= 0,40
γ = 2,95
82,61
93,59
7,61
93,51
26,05
93,45
44,49
93,39
69,49
93,30
96,57
93,21
21,57
93,13
46,24
93,05
70,90
92,94
95,90
92,65
82,74
91,83
17,53
91,64
52,33
91,44
2,38
39,22
56,46
91,93
23,45
58,50
66,96
75,64
92,78
14,76
33,24
51,72
99,00
52,78
0+300
0+400
0+500
0+600

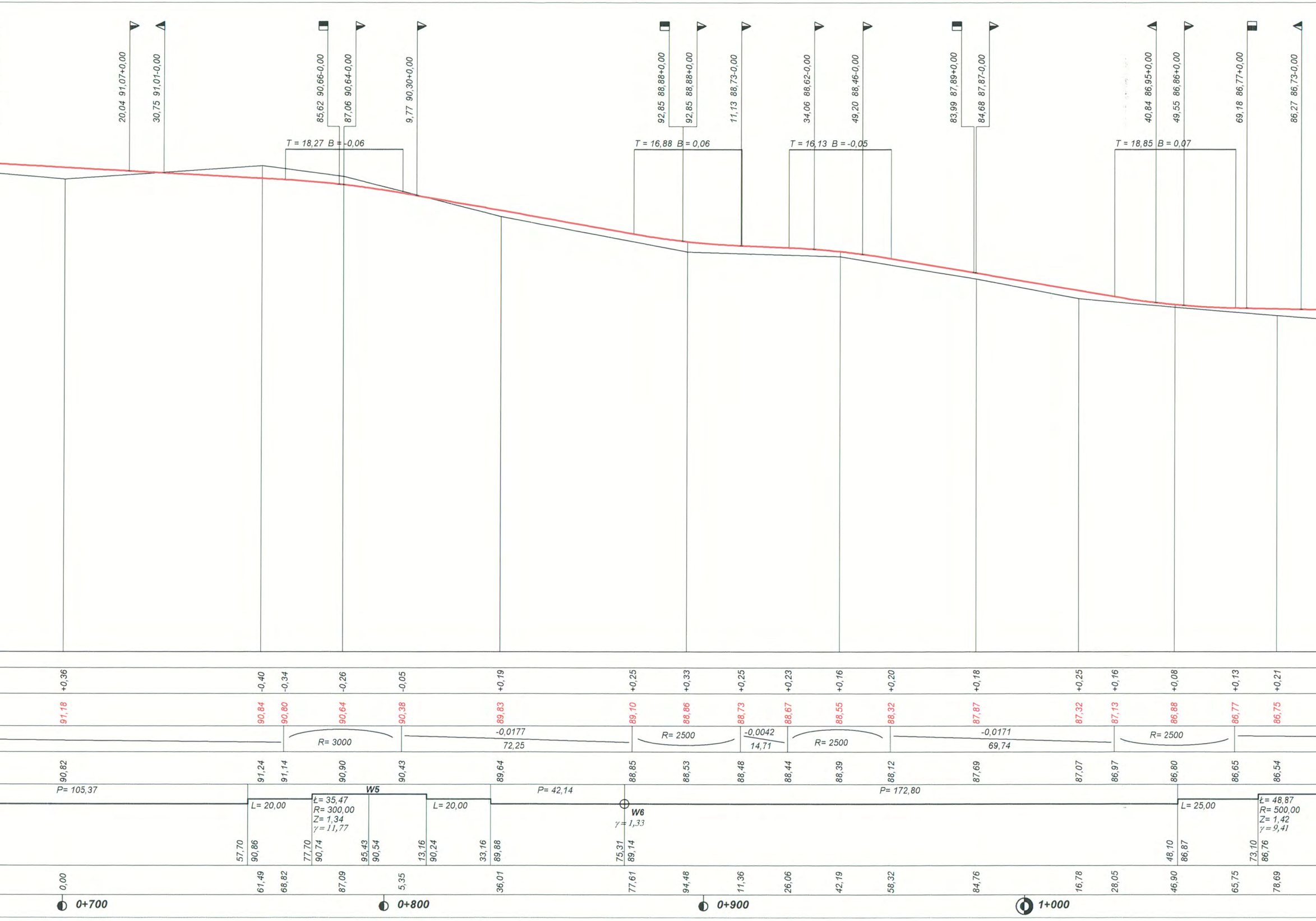
20,04 91,07+0,00
30,75 91,01-0,00
85,62 90,66-0,00
87,06 90,64+0,00
9,77 90,30+0,00
92,85 88,88+0,00
92,85 88,88+0,00
11,13 88,73-0,00
34,06 88,62-0,00
49,20 88,46-0,00
83,99 87,89+0,00
84,68 87,87-0,00
40,84 86,95+0,00
49,55 86,86+0,00
69,18 86,77+0,00
86,27 86,73-0,00
T = 18,27 B = -0,06
T = 16,88 B = 0,06
T = 16,13 B = -0,05
T = 18,85 B = 0,07
+0,36
-0,40
-0,34
-0,26
-0,05
+0,19
+0,25
+0,33
+0,25
+0,23
+0,16
+0,20
+0,18
+0,25
+0,16
+0,08
+0,13
+0,21
91,18
90,84
90,80
90,64
90,38
89,83
89,10
88,86
88,73
88,67
88,55
88,32
87,87
87,32
87,13
86,88
86,77
86,75
R= 3000
-0,0177
72,25
R= 2500
-0,0042
14,71
R= 2500
-0,0171
69,74
R= 2500
90,82
91,24
91,14
90,90
90,43
89,64
88,85
88,53
88,48
88,44
88,39
88,12
87,69
87,07
86,97
86,80
86,65
86,54
P= 105,37
L= 20,00
W5
Ł= 35,47
R= 300,00
Z= 1,34
γ= 11,77
L= 20,00
P= 42,14
W6
γ = 1,33
P= 172,80
L= 25,00
Ł= 48,87
R= 500,00
Z= 1,42
γ = 9,41
57,70 90,86
77,70 90,74
95,43 90,54
13,16 90,24
33,16 89,88
75,31 89,14
48,10 86,87
73,10 86,76
0,00
61,49
68,82
87,09
5,35
36,01
77,61
94,48
11,36
26,06
42,19
58,32
84,76
16,78
28,05
46,90
65,75
78,69
0+700
0+800
0+900
1+000

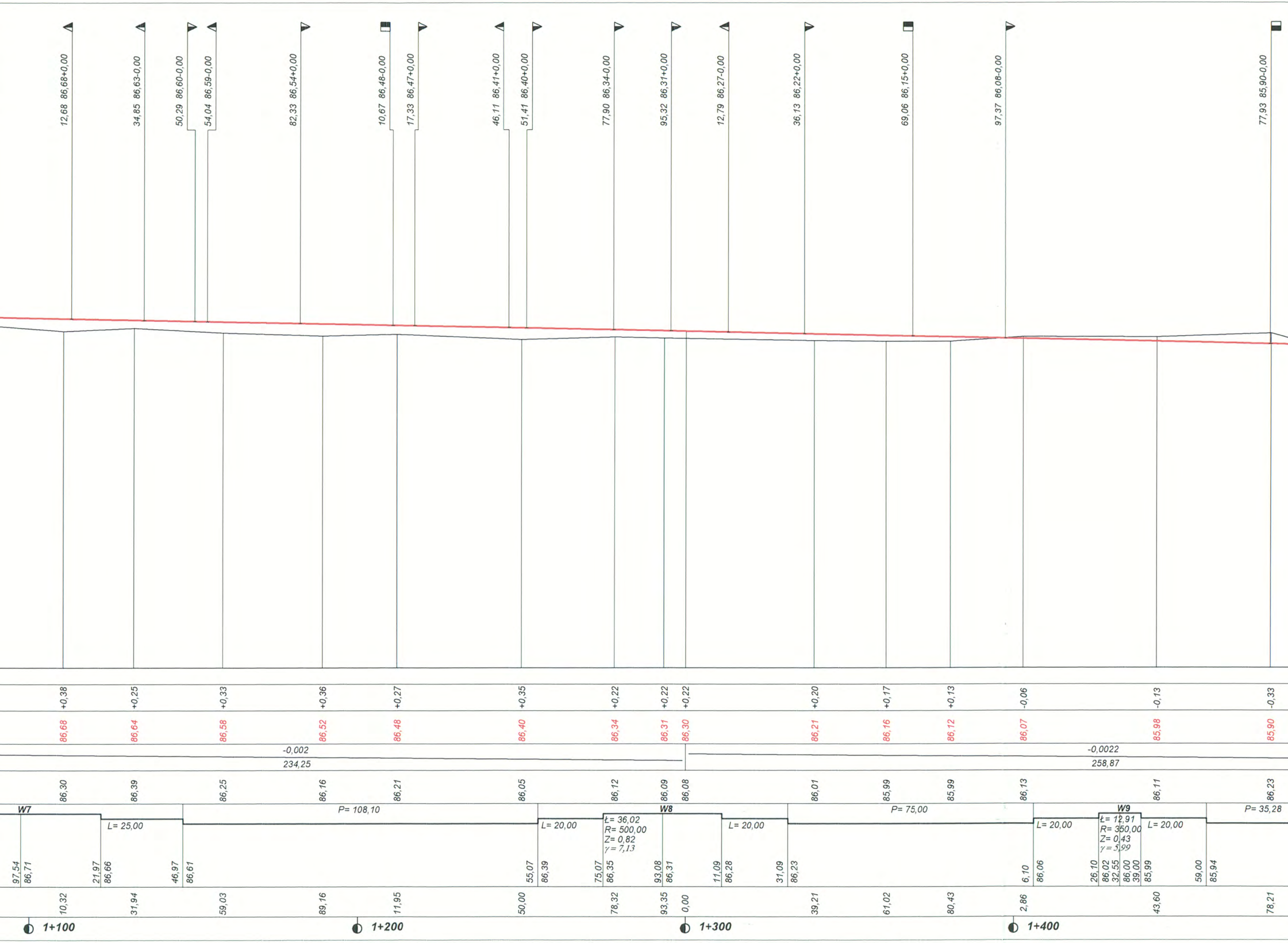
12,68 86,68+0,00
34,85 86,63-0,00
50,29 86,60-0,00
54,04 86,59-0,00
82,33 86,54+0,00
10,67 86,48-0,00
17,33 86,47+0,00
46,11 86,41+0,00
51,41 86,40+0,00
77,90 86,34-0,00
95,32 86,31+0,00
12,79 86,27-0,00
36,13 86,22+0,00
69,06 86,15+0,00
97,37 86,08-0,00
77,93 85,90-0,00
+0,38
+0,25
+0,33
+0,36
+0,27
+0,35
+0,22
+0,22
+0,22
+0,20
+0,17
+0,13
-0,06
-0,13
-0,33
86,68
86,64
86,58
86,52
86,48
86,40
86,34
86,31
86,30
86,21
86,16
86,12
86,07
85,98
85,90
-0,002
234,25
-0,0022
258,87
86,30
86,39
86,25
86,16
86,21
86,05
86,12
86,09
86,08
86,01
85,99
85,99
86,13
86,11
86,23
W7
L= 25,00
P= 108,10
L= 20,00
W8
Ł= 36,02
R= 500,00
Z= 0,82
γ = 7,13
L= 20,00
P= 75,00
L= 20,00
W9
Ł= 12,91
R= 350,00
Z= 0,43
γ = 5,99
L= 20,00
P= 35,28
97,54
86,71
21,97
86,66
46,97
86,61
55,07
86,39
75,07
86,35
93,08
86,31
11,09
86,28
31,09
86,23
6,10
86,06
26,10
86,02
32,55
86,00
39,00
85,99
59,00
85,94
10,32
31,94
59,03
89,16
11,95
50,00
78,32
93,35
0,00
39,21
61,02
80,43
2,86
43,60
78,21
1+100
1+200
1+300
1+400

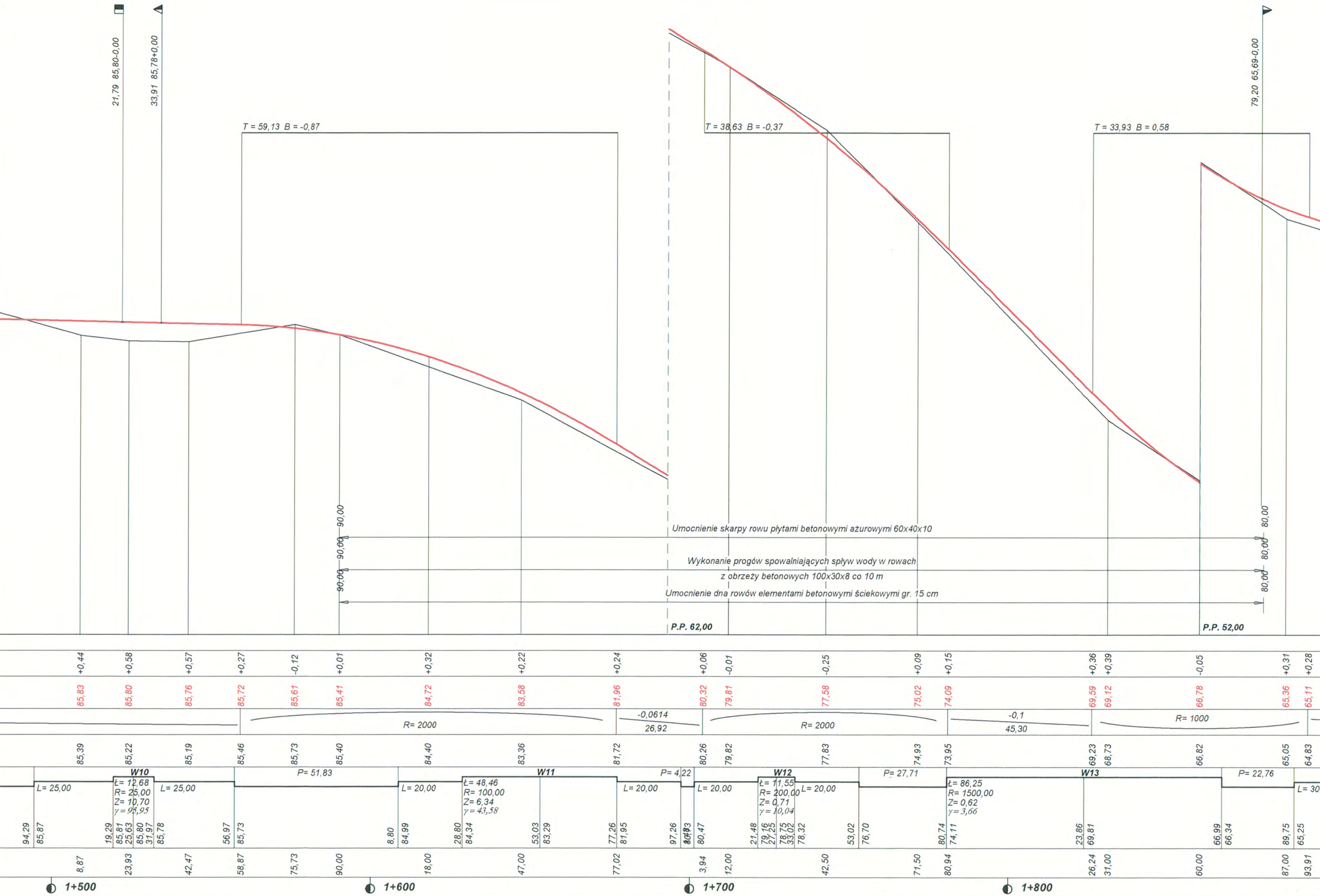
21,79 85,80-0,00
33,91 85,78+0,00
79,20 65,69-0,00
T = 59,13 B = -0,87
T = 38,63 B = -0,37
T = 33,93 B = 0,58
90,00
80,00
Umocnienie skarpy rowu płytami betonowymi ażurowymi 60x40x10
Wykonanie progów spowalniających spływ wody w rowach
z obrzeży betonowych 100x30x8 co 10 m
Umocnienie dna rowów elementami betonowymi ściekowymi gr. 15 cm
P.P. 62,00
P.P. 52,00
+0,44 +0,58 +0,57 +0,27 -0,12 +0,01 +0,32 +0,22 +0,24 +0,06 -0,01 -0,25 +0,09 +0,15 +0,36 +0,39 -0,05 +0,31 +0,28
85,83 85,80 85,76 85,72 85,61 85,41 84,72 83,58 81,96 80,32 79,81 77,58 75,02 74,09 69,59 69,12 66,78 65,36 65,11
R= 2000
-0,0614
26,92
R= 2000
-0,1
45,30
R= 1000
85,39 85,22 85,19 85,46 85,73 85,40 84,40 83,36 81,72 80,26 79,82 77,83 74,93 73,95 69,23 68,73 66,82 65,05 64,83
W10
Ł= 12,68
R= 25,00
Z= 10,70
γ = 95,95
L= 25,00
L= 25,00
P= 51,83
L= 20,00
W11
Ł= 48,46
R= 100,00
Z= 6,34
γ = 43,58
L= 20,00
P= 4,22
L= 20,00
W12
Ł= 11,55
R= 200,00
Z= 0,71
γ = 10,04
L= 20,00
P= 27,71
W13
Ł= 86,25
R= 1500,00
Z= 0,62
γ = 3,66
P= 22,76
L= 30
94,29 85,87 19,29 85,81 25,63 25,00 85,80 31,97 85,78 56,97 85,73 8,80 84,99 28,80 84,34 53,03 83,29 77,26 81,95 97,26 80,47 21,48 79,16 27,25 78,75 33,02 78,32 53,02 76,70 80,74 74,11 23,86 69,81 66,99 66,34 89,75 65,25
8,87 23,93 42,47 58,87 75,73 90,00 18,00 47,00 77,02 3,94 12,00 42,50 71,50 80,94 26,24 31,00 60,00 87,00 93,91
1+500
1+600
1+700
1+800

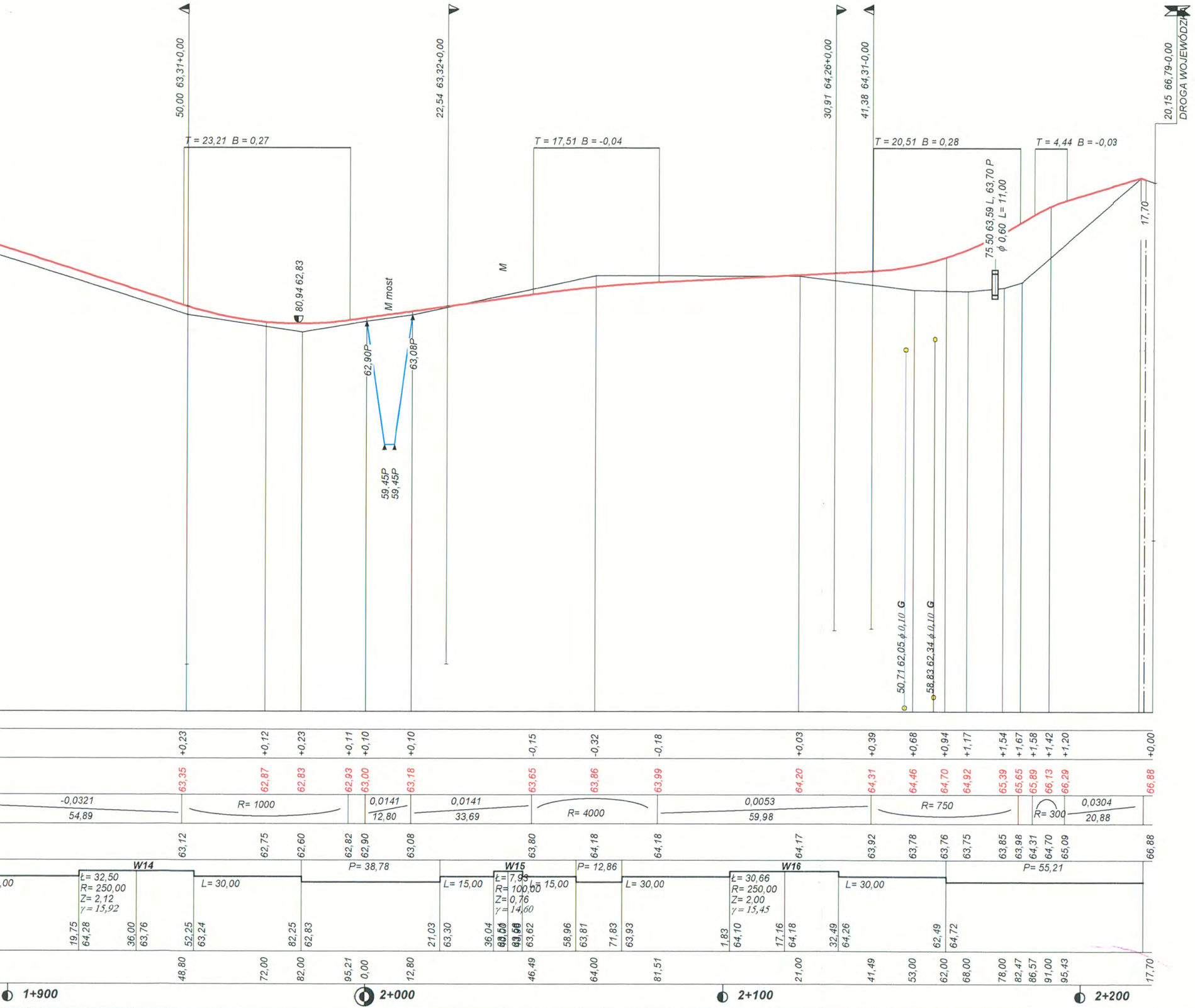
50,00 63,31+0,00
22,54 63,32+0,00
30,91 64,26+0,00
41,38 64,31-0,00
20,15 66,79-0,00
DROGA WOJEWÓDZKA
T = 23,21 B = 0,27
T = 17,51 B = -0,04
T = 20,51 B = 0,28
T = 4,44 B = -0,03
80,94 62,83
M most
M
62,90P
63,08P
59,45P
59,45P
75,50 63,59 L, 63,70 P
ϕ 0,60 L= 11,00
17,70
50,71 62,05 ϕ 0,10 G
58,83 62,34 ϕ 0,10 G
+0,23
+0,12
+0,23
+0,11
+0,10
+0,10
-0,15
-0,32
-0,18
+0,03
+0,39
+0,68
+0,94
+1,17
+1,54
+1,67
+1,58
+1,42
+1,20
+0,00
63,35
62,87
62,83
62,93
63,00
63,18
63,65
63,86
63,99
64,20
64,31
64,46
64,70
64,92
65,39
65,65
65,89
66,13
66,29
66,88
-0,0321
54,89
R= 1000
0,0141
12,80
0,0141
33,69
R= 4000
0,0053
59,98
R= 750
R= 300
0,0304
20,88
63,12
62,75
62,60
62,82
62,90
63,08
63,80
64,18
64,18
64,17
63,92
63,78
63,76
63,75
63,85
63,98
64,31
64,70
65,09
66,88
W14
Ł= 32,50
R= 250,00
Z= 2,12
γ = 15,92
L= 30,00
P= 38,78
L= 15,00
W15
Ł= 7,93
R= 100,00
Z= 0,76
γ = 14,60
L= 15,00
P= 12,86
L= 30,00
W16
Ł= 30,66
R= 250,00
Z= 2,00
γ = 15,45
L= 30,00
P= 55,21
19,75 64,28
36,00 63,76
52,25 63,24
82,25 62,83
21,03 63,30
36,04
63,62
58,96 63,81
71,83 63,93
1,83 64,10
17,16 64,18
32,49 64,26
62,49 64,72
48,80
72,00
82,00
95,21
0,00
12,80
46,49
64,00
81,51
21,00
41,49
53,00
62,00
68,00
78,00
82,47
86,57
91,00
95,43
17,70
1+900
2+000
2+100
2+200

STAROSTWO POWIATOWE
w Płocku
Wydział Architektury
i Budownictwa
09-400 Płock, ul. Bielska 59

Wykonawca	ADO-M Projekt - Andrzej Dobruch, ul. Zofii Nałkowskiej 13, 09-200 Sierpc, tel. 0242755828, 508191730		
Inwestor		Umowa	
Obiekt	Budowa drogi gminnej nr 291311W Ulaszewo - Kobierniki		
Nazwa rysunku	PROFIL PODŁUŻNY	Rysunek nr 4	
Opracował	mgr inż. A. Dobruch		Załączników
Projektował	inż. Tadeusz Kosakowski	39/70	Skala 1:100:1000
Sprawdził	mgr inż. A. Grzelewski	Wa 220/02	Data 28.04.2010 r.

Skala 1 : 100 : 100 **Lokalizacja: 0 + 032,47**

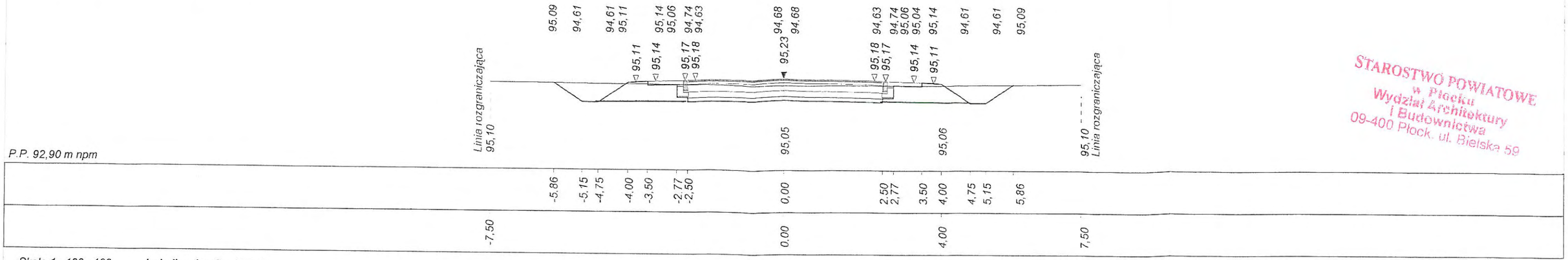

Skala 1 : 100 : 100 **Lokalizacja: 0 + 067,46**

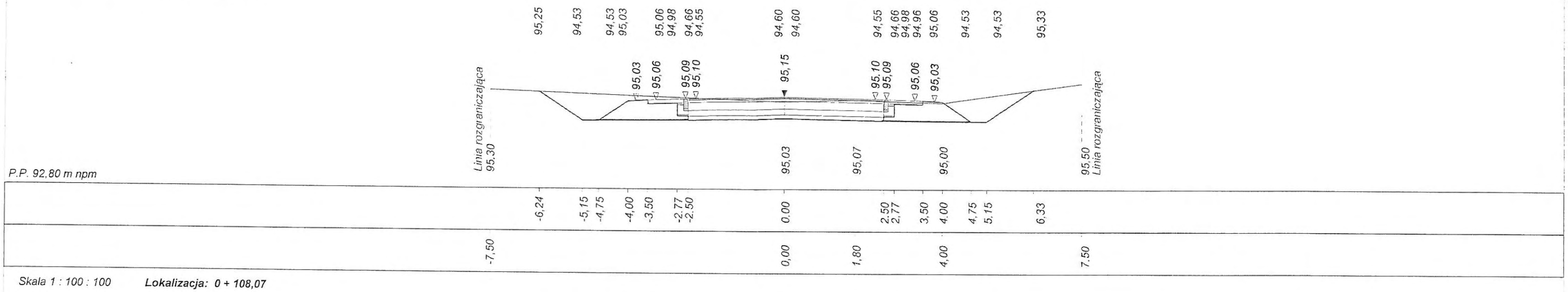

Skala 1 : 100 : 100 **Lokalizacja: 0 + 108,07**

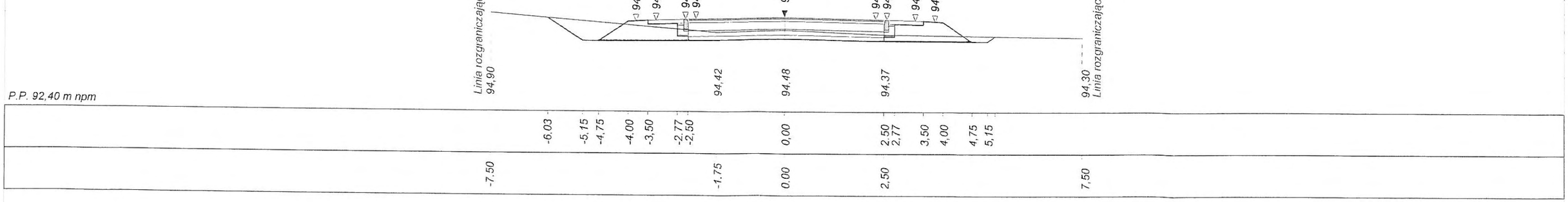

STAROSTWO POWIATOWE
w Płocku
Wydział Architektury
i Budownictwa
09-400 Płock, ul. Bielska 59

Program Dora7 - Autor programu: mgr inż. Jarosław GIERBA , ul. Wesoła 23/20, 15-307 Białystok, tel. 085-742-72-33

Dane wczytano z pliku: C:\77\u\Dora7u\Ulaszewo - Kobiernik\Dora.bis

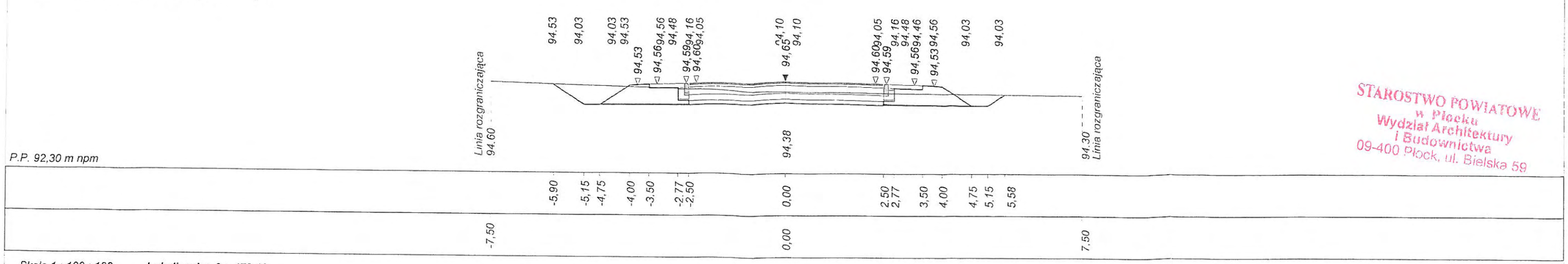

Skala 1 : 100 : 100 **Lokalizacja: 0 + 172,46**

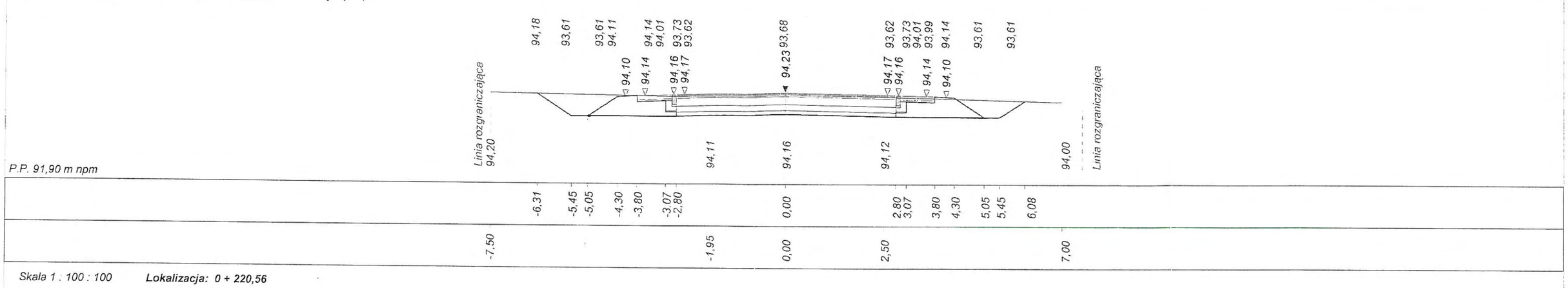

Skala 1 : 100 : 100 **Lokalizacja: 0 + 220,56**

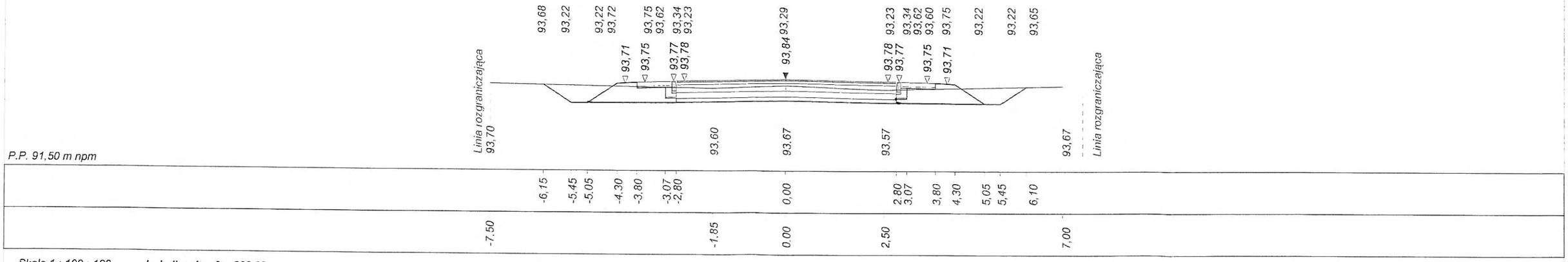

Skala 1 : 100 : 100 **Lokalizacja: 0 + 302,38**

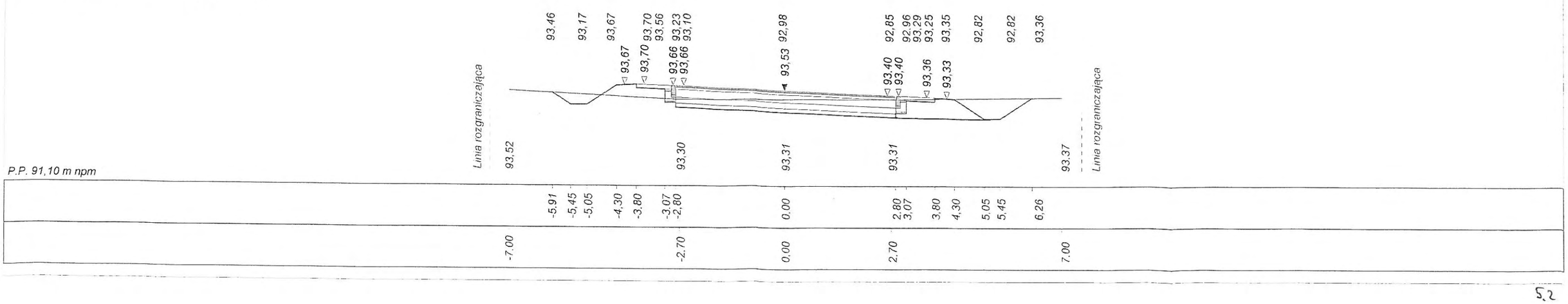

STAROSTWO POWIATOWE
w Płocku
Wydział Architektury
i Budownictwa
09-400 Płock, ul. Bielska 59

Program Dora7 - Autor programu: mgr inż. Jarosław GIERBA , ul. Wesoła 23/20, 15-307 Białystok, tel. 085-742-72-33
Dane wczytano z pliku: C:\77u\Dora7u\Ulaszewo - Kobiemiki\Dora.bis

P.P. 90,90 m npm

Skala 1 : 100 : 100 **Lokalizacja: 0 + 391,93**

Linia rozgraniczająca

-7,00		93,12		
	-5,95		93,14	
	-5,15		92,61	
	-4,75		92,61	
	-4,00	93,11	93,11	
	-3,50	93,14	93,14	
	-2,77	93,17	93,06	
	-2,50	93,18	92,74	
0,00	0,00	93,23	92,63	93,23 92,68
				92,68
	2,50	93,30	93,18	92,63
2,50	2,77		93,17	92,74
	3,50		93,14	93,06
	4,00		93,11	93,04
	4,75			93,14
	5,15			92,61
	6,02			92,61
7,00		93,16		93,19

Linia rozgraniczająca

P.P. 90,90 m npm

Skala 1 : 100 : 100 **Lokalizacja: 0 + 356,46**

Linia rozgraniczająca

-7,00		93,60		
	-6,20		93,49	
	-5,45		92,99	
	-5,05		92,99	
	-4,30	93,25	93,49	
-4,20	-3,80	93,49		
	-3,07	93,52	93,52	
	-2,80	93,48	93,38	
0,00	0,00	93,48	93,05	93,18 93,35 92,80
0,75		93,18	92,92	
	2,80	93,22	92,67	
	3,07	93,22	92,78	
	3,80	93,18	93,11	
	4,30	93,15	93,07	
	5,05		93,17	
	5,45		92,64	
7,00	6,71	93,50	92,64	93,49

Linia rozgraniczająca

P.P. 90,90 m npm

Skala 1 : 100 : 100 **Lokalizacja: 0 + 339,42**

Linia rozgraniczająca

-7,00		93,00		
	-4,97		93,09	
	-4,30		93,54	
	-3,80	93,54		
	-3,07	93,57	93,57	
	-2,80	93,53	93,43	
0,00	0,00	93,53	93,10	93,31 93,40 92,85
			92,98	
	2,80	93,27	92,72	
	3,07	93,27	92,83	
	3,80	93,23	93,16	
	4,30	93,20	93,12	
	5,05		93,22	
	5,45		92,69	
7,00	6,49	93,40	92,69	93,39

Linia rozgraniczająca

STAROSTWO POWIATOWE
w Płocku
Wydział Architektury
i Budownictwa
09-400 Płock, ul. Bielska 5

Skala 1 : 100 : 100 **Lokalizacja: 0 + 475,64**

P.P. 90,40 m npm

-7.00

-6,03
-5,45
-5,05
-4,30
-3,80
-3,07
-2,80

0,00 0,00

2,80
3,07
3,80
4,30

5,37

7,50

Linia rozgraniczająca

92,62

92,63
92,25
92,75
92,75
92,78
92,78
92,70
92,82
92,38
92,82
92,27

92,74

92,90 92,35

92,98 92,43
92,98
92,55
92,89
93,01 92,91
92,98 93,01

92,28

92,10
Linia rozgraniczająca

Skala 1 : 100 : 100 **Lokalizacja: 0 + 466,96**

P.P. 90,60 m npm

-7,00

-5,95
-5,45
-5,05
-4,30
-3,80
-3,07
-2,80

0,00 0,00

2,80
3,07
3,80
4,30
5,19

7,50

Linia rozgraniczająca

92,63

92,65
92,32
92,82
92,82
92,85
92,85
92,77
92,89
92,45
92,89
92,34

92,79

92,97 92,42

93,05 92,50
93,05
92,62
92,96
93,08 92,98
93,05 93,08

92,46

92,30
Linia rozgraniczająca

Skala 1 : 100 : 100 **Lokalizacja: 0 + 463,40**

P.P. 90,60 m npm

-7,00

-4,97
-4,30
-3,80
-3,07
-2,80

0,00 0,00

2,80
3,07
3,80
4,30
4,92

7,00

Linia rozgraniczająca

92,33

92,53
92,97
92,97
93,00
93,00
92,92
93,04
92,60
93,04
92,49

93,01

93,12 92,57

93,20 92,65
93,20
92,77
93,11
93,23 93,13
93,20 93,23

92,79

92,55
Linia rozgraniczająca

STAROSTWO POWIATOWE
w Płocku
Wydział Architektury
i Budownictwa
09-400 Płock ul. Bielska 50

STAROSTWO POWIATOWE
w Płocku
Wydział Architektury
i Budownictwa
09-400 Płock, ul. Bielska 5c

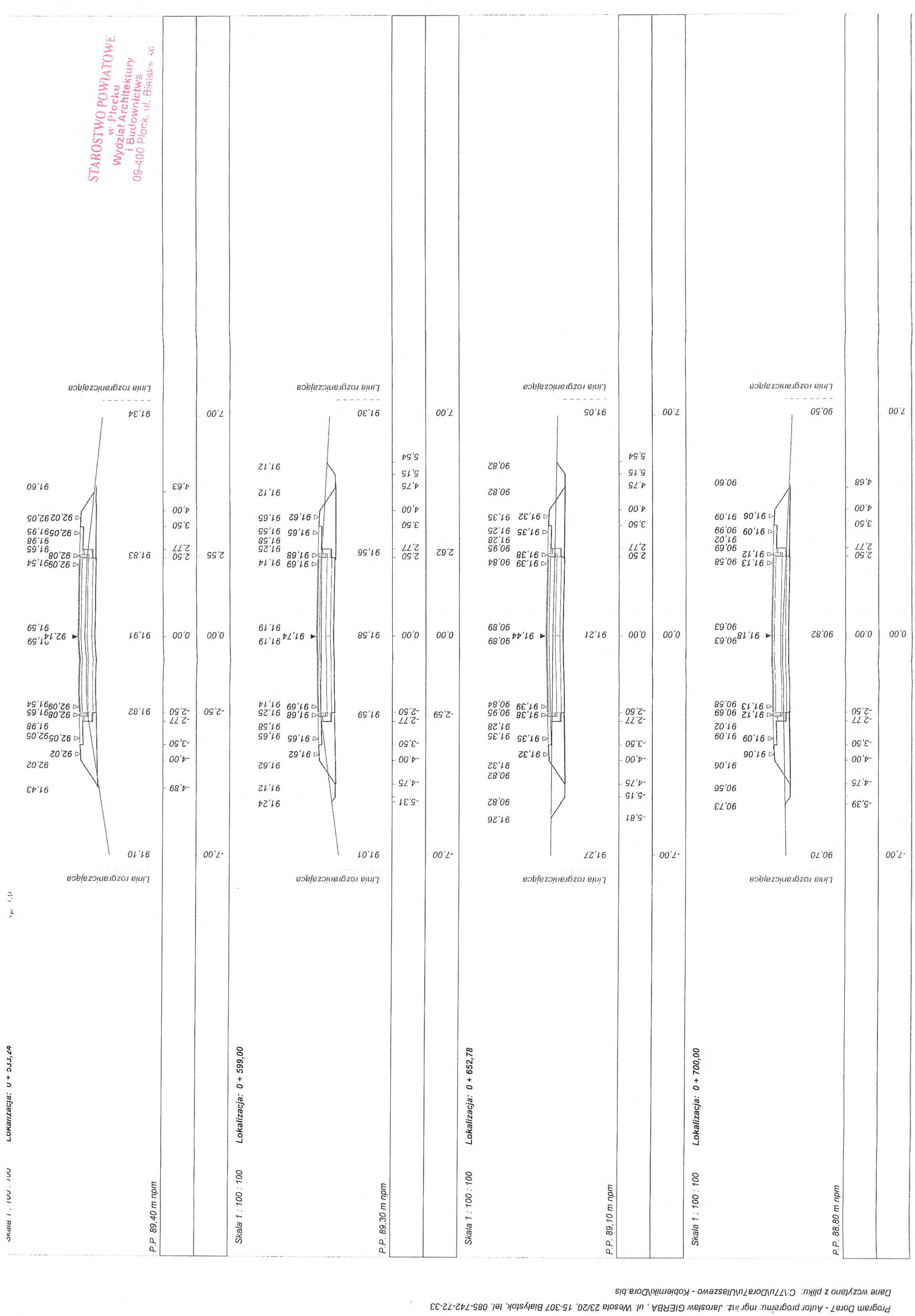

Program Dora7 - Autor programu: mgr inż. Jarosław GIERBA , ul. Wesoła 23/20, 15-307 Białystok, tel. 085-742-72-33
Dane wczytano z pliku: C:\7\u\Dora7\u\Jaszewo - Kobiernik\Dora.bis

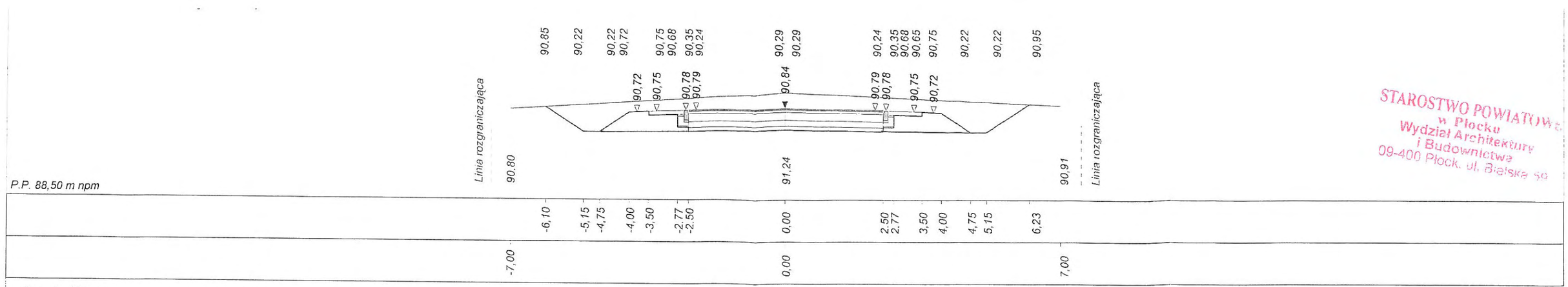

Skala 1 : 100 : 100 **Lokalizacja: 0 + 787,09**

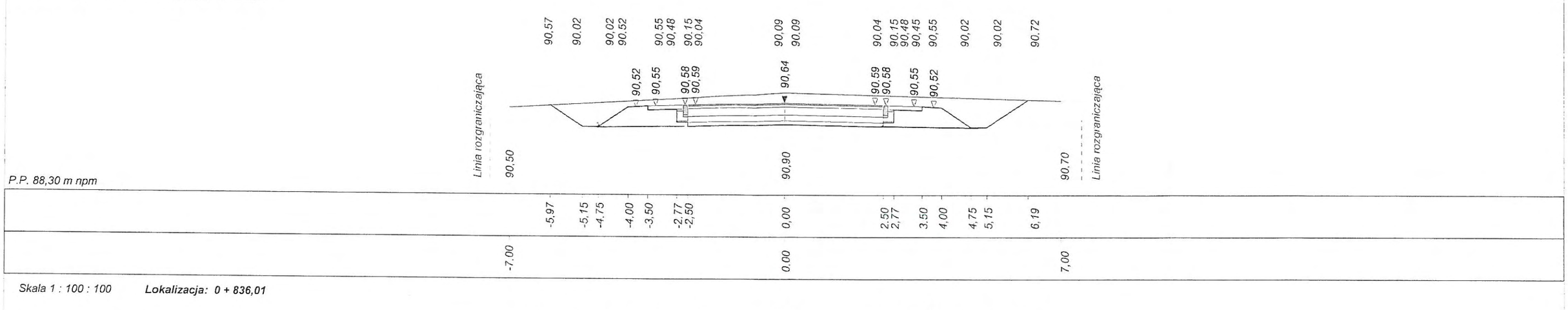

Skala 1 : 100 : 100 **Lokalizacja: 0 + 836,01**

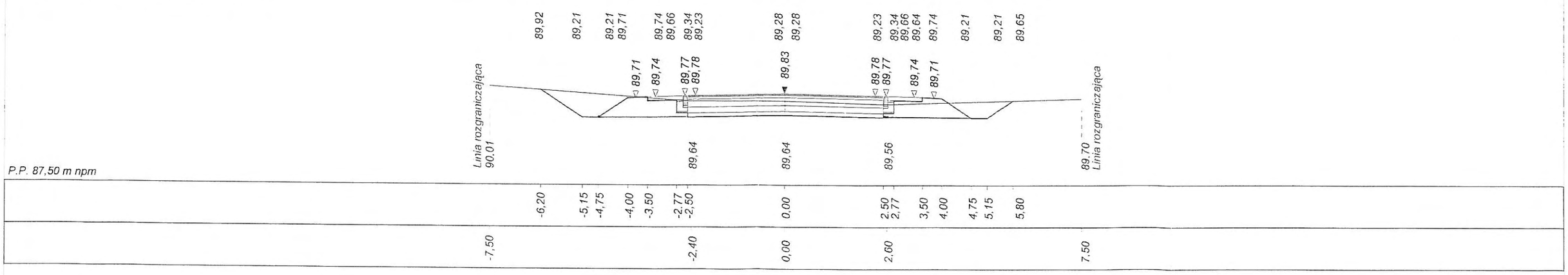

STAROSTWO POWIATOWE
w Płocku
Wydział Architektury
i Budownictwa
09-400 Płock, ul. Bielska 59

Program Dora7 - Autor programu: mgr inż. Jarosław GIERBA , ul. Wesoła 23/20, 15-307 Białystok, tel. 085-742-72-33
Dane wczytano z pliku: C:\77u\Dora7u\Ulaszewo - Kobierniki\Dora.bis

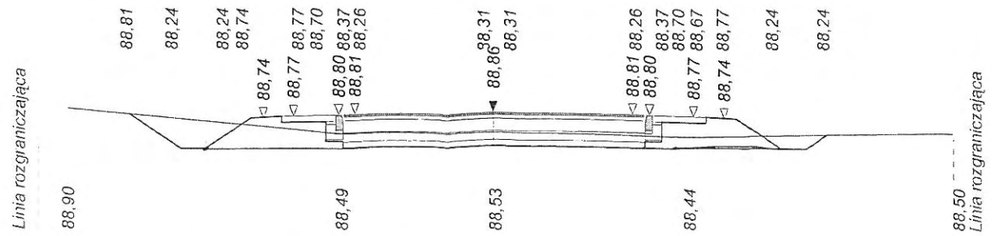

P.P. 86,50 m npm

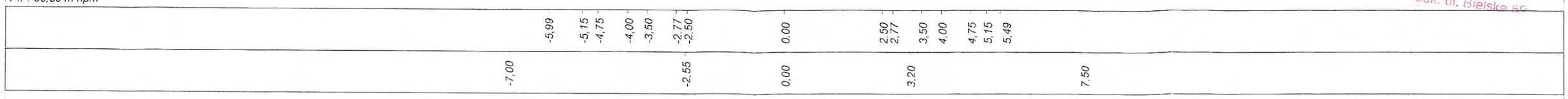

Skala 1 : 100 : 100 **Lokalizacja: 0 + 942,19**

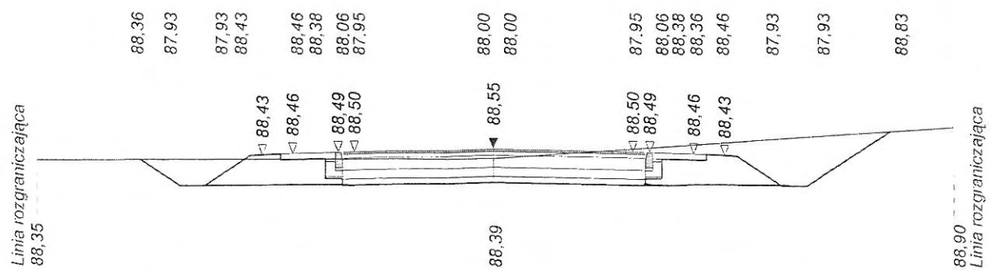

P.P. 86,20 m npm

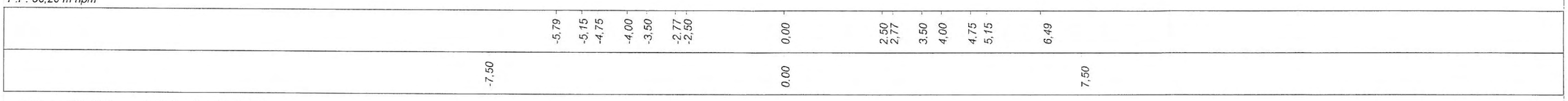

Skala 1 : 100 : 100 **Lokalizacja: 0 + 984,76**

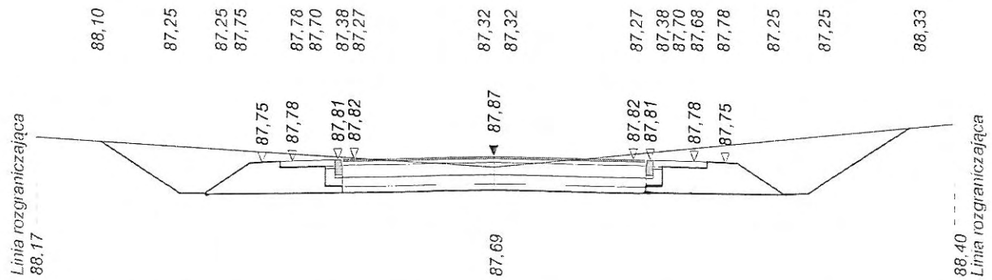

P.P. 85,50 m npm

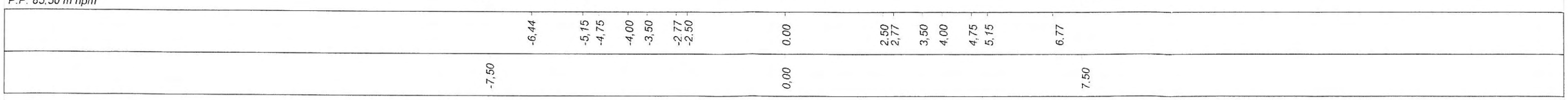

STAROSTWO POWIATOWE
w Płocku
Wydział Architektury
i Budownictwa
09-400 Płock, ul. Bielska 60

Program Dora7 - Autor programu: mgr inż. Jarosław GIERBA , ul. Wesoła 23/20, 15-307 Białystok, tel 085-742-72-33
Dane wczytano z pliku: C:\77\u\Dora7\u\Ulaszewo - Kobieniki\Dora.bis

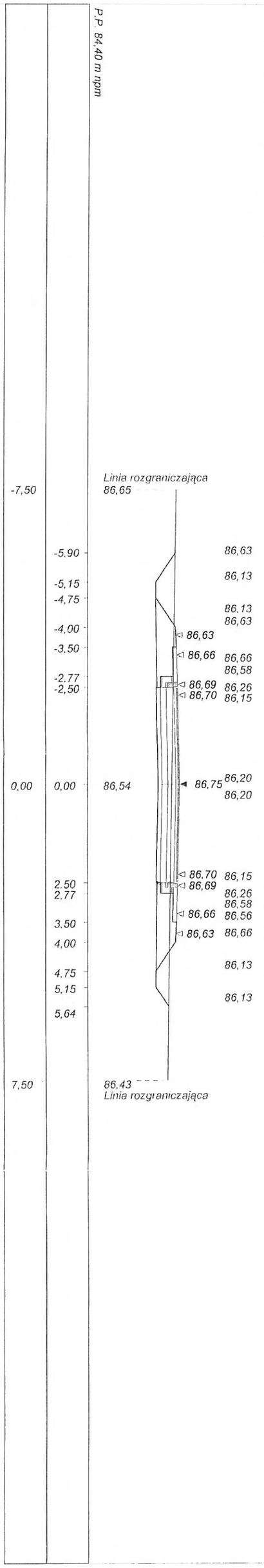

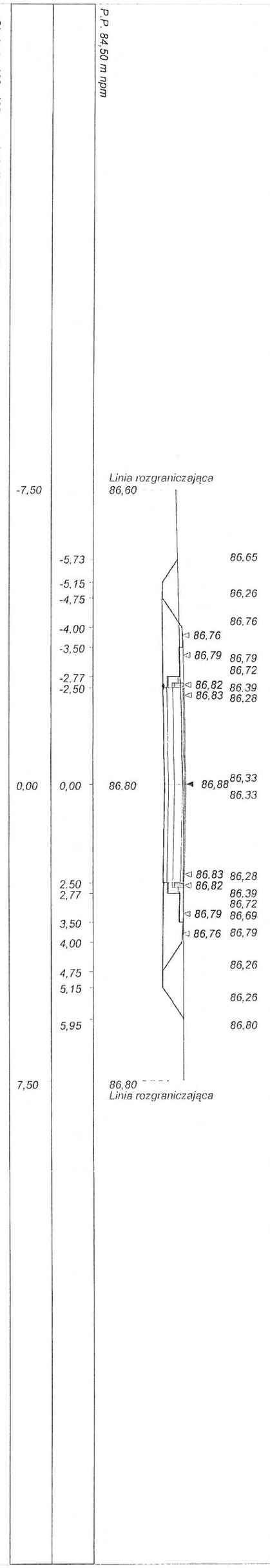

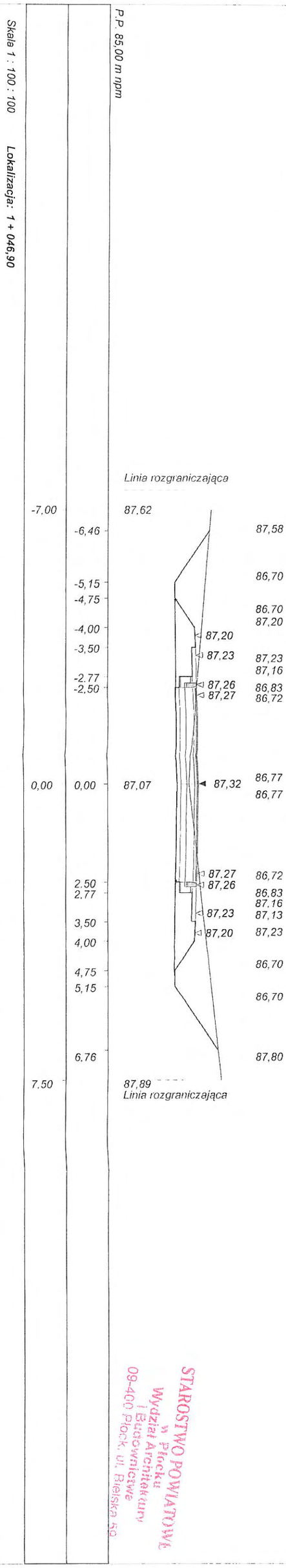

STAROSTWO POWIATOWE
w Płocku
Wydział Architektury
i Budownictwa
09-400 Płock, ul. Bielska 59

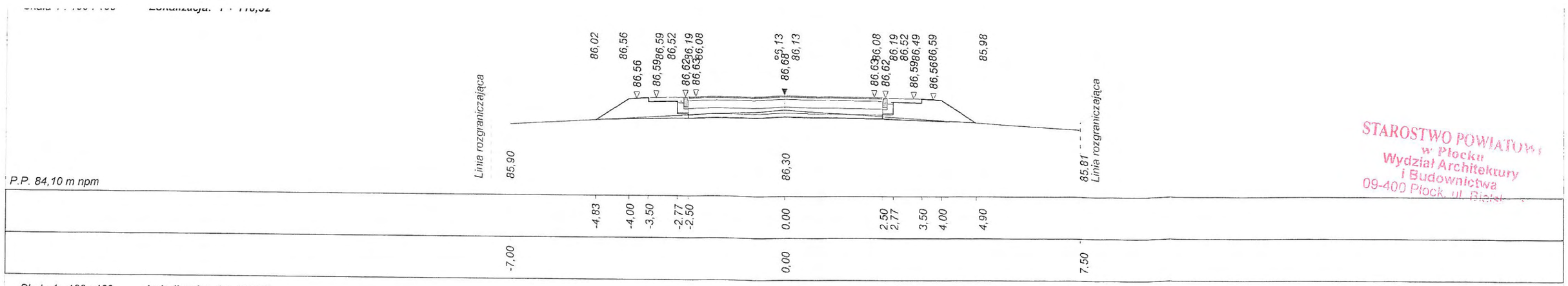

Skala 1 : 100 : 100 **Lokalizacja: 1 + 131,94**

STAROSTWO POWIATOWE
w Płocku
Wydział Architektury
i Budownictwa
09-400 Płock, ul. Bielska

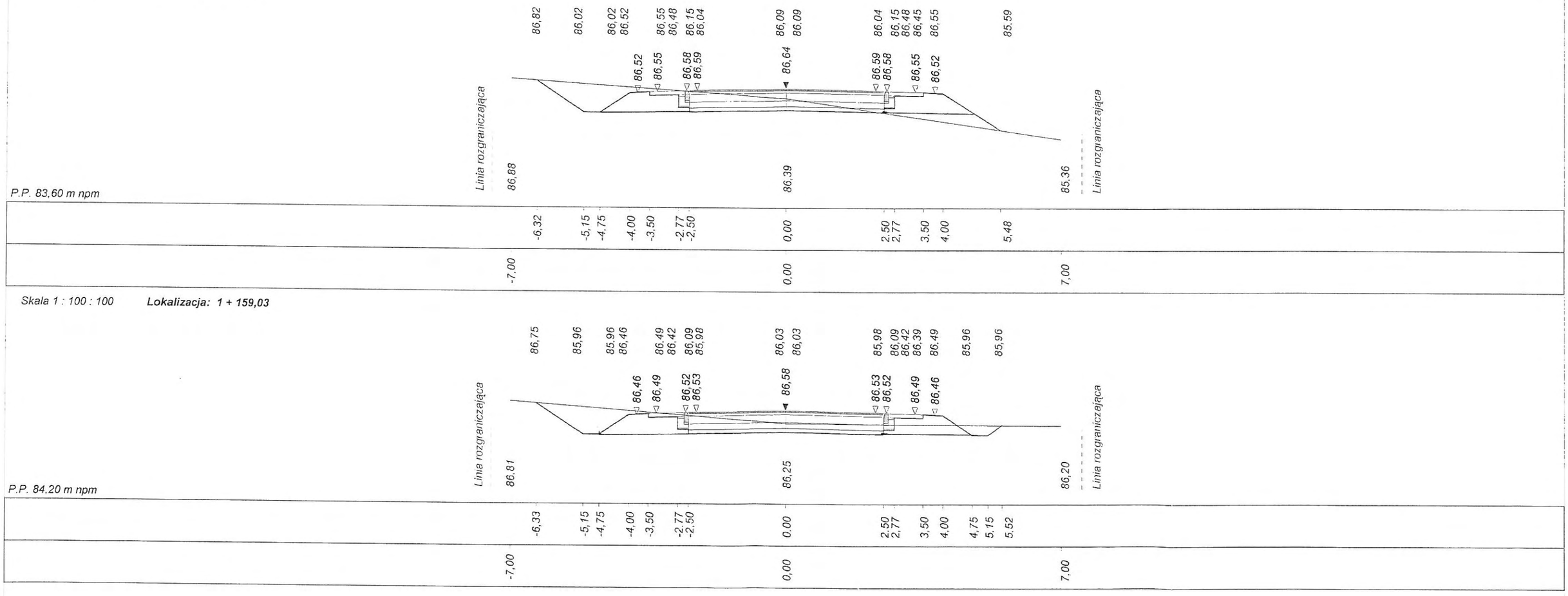

Skala 1 : 100 : 100 **Lokalizacja: 1 + 159,03**

Program Dora7 - Autor programu: mgr inż. Jarosław GIERBA , ul. Wesoła 23/20, 15-307 Białystok, tel. 085-742-72-33
Dane wczytano z pliku: C:\77\u\Dora7\u\Ulaszewo - Kobiemiki\Dora.bis

Skala 1 : 100 : 100 **Lokalizacja: 1 + 189,16**

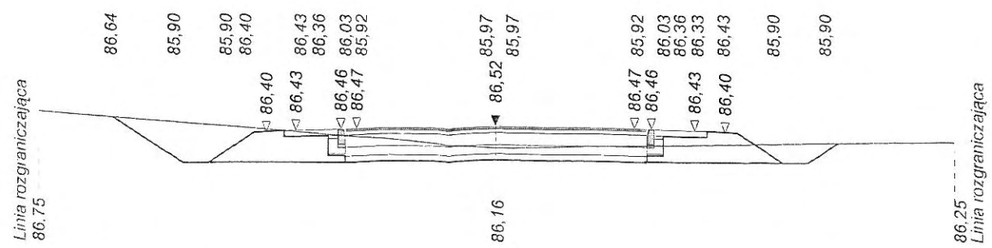

STAROSTWO POWIATOWE
w Płocku
Wydział Architektury
i Budownictwa
09-400 Płock, ul. Bielsk...

Skala 1 : 100 : 100 **Lokalizacja: 1 + 211,95**

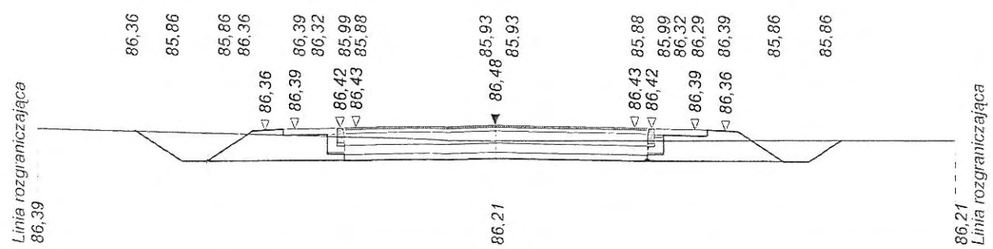

Skala 1 : 100 : 100 **Lokalizacja: 1 + 250,00**

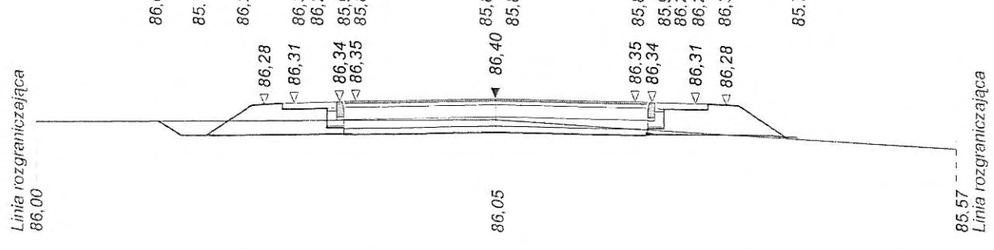

Skala 1 : 100 : 100 **Lokalizacja: 1 + 278,32**

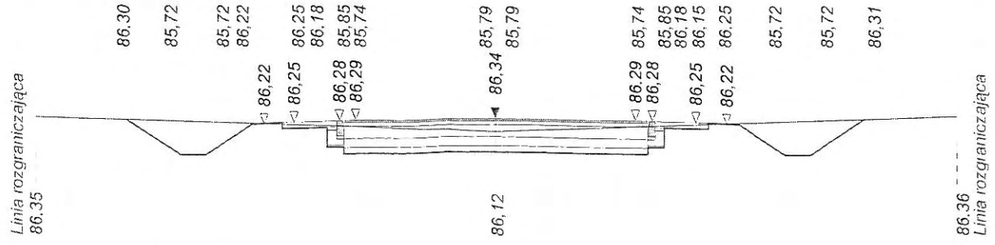

Program Dora7 - Autor programu: mgr inż. Jarosław GIERBA , ul. Wesoła 23/20, 15-307 Białystok, tel. 085-742-72-33
Dane wczytano z pliku: C:\77\Dora7\Ulaszewo - Kobieniki\Dora.bis

5 z 10

Skala 1 : 100 : 100 **Lokalizacja: 1 + 293,35**

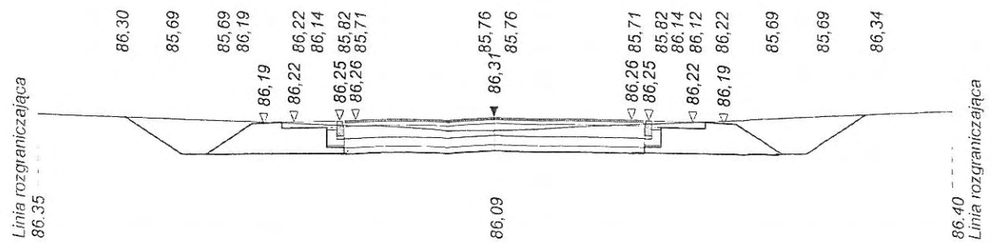

STAROSTWO POWIATOWE
w Płocku
Wydział Architektury
i Budownictwa
09-400 Płock, ul. Rig

Skala 1 : 100 : 100 **Lokalizacja: 1 + 339,21**

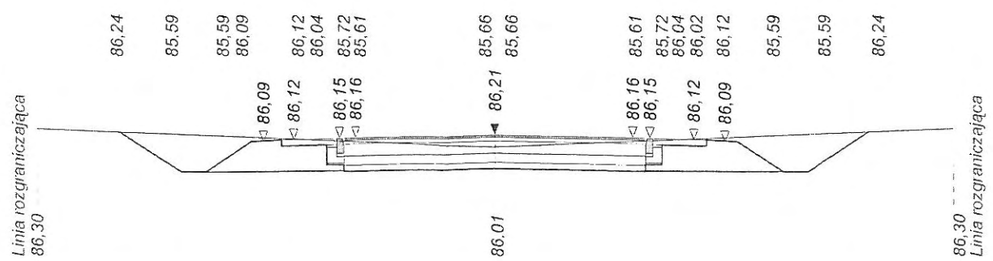

Skala 1 : 100 : 100 **Lokalizacja: 1 + 361,02**

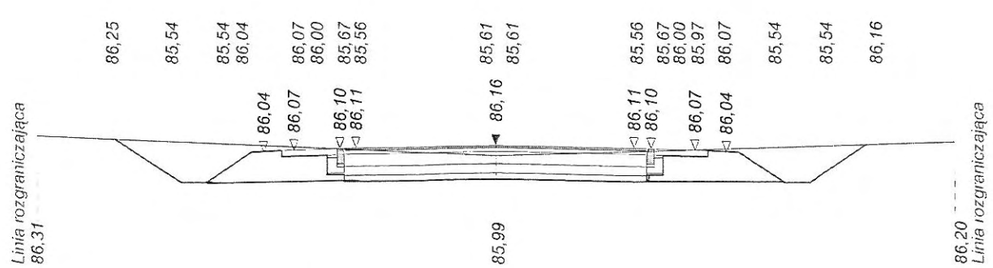

Program Dora7 - Autor programu: mgr inż. Jarosław GIERBA , ul. Wesoła 23/20, 15-307 Białystok, tel. 085-742-72-33
Dane wczytano z pliku: C:\77\u\Dora7u\Ulaszewo - Kobiernik\Dora.bis

Skala 1 : 100 : 100 **Lokalizacja: 1 + 380,43**

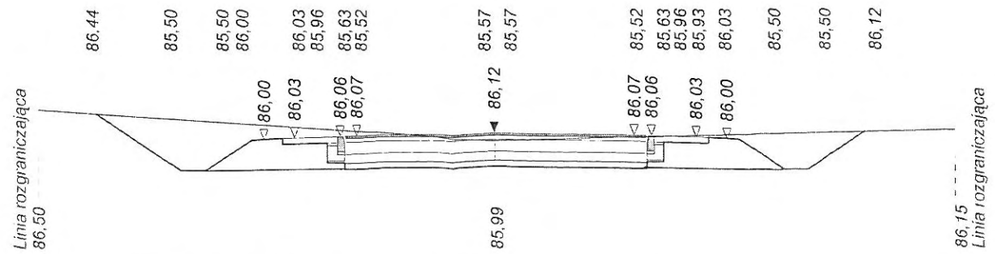

STAROSTWO POWIATOWE
w Płocku
Wydział Architektury
i Budownictwa
09-400 Płock, ul. Bielska 8

Skala 1 : 100 : 100 **Lokalizacja: 1 + 402,86**

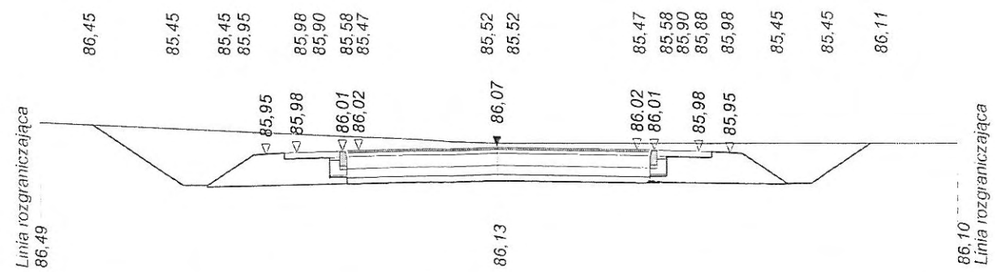

Skala 1 : 100 : 100 **Lokalizacja: 1 + 443,60**

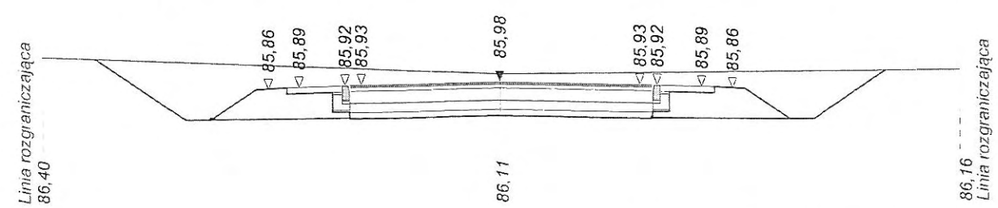

Program Dora7 - Autor programu: mgr inż. Jarosław GIERBA , ul. Wesoła 23/20, 15-307 Białystok, tel. 085-742-72-33
Dane wczytano z pliku: C:\77\u\Dora7u\Ulaszewo - Kobiernik\Dora.bis

Skala 1 : 100 : 100 **Lokalizacja: 1 + 478,21**

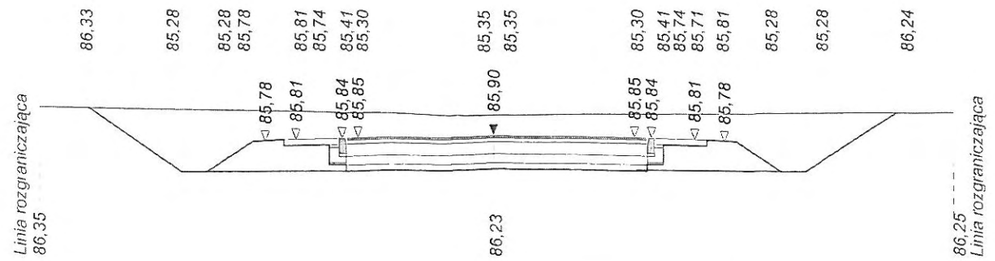

STAROSTWO POWIATOWE
w Płocku
Wydział Architektury
i Budownictwa
09-400 Płock, ul. Bielska 50

Skala 1 : 100 : 100 **Lokalizacja: 1 + 508,87**

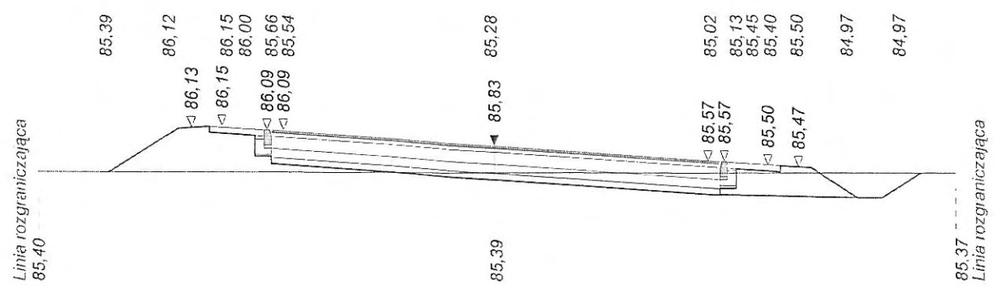

Skala 1 : 100 : 100 **Lokalizacja: 1 + 523,93**

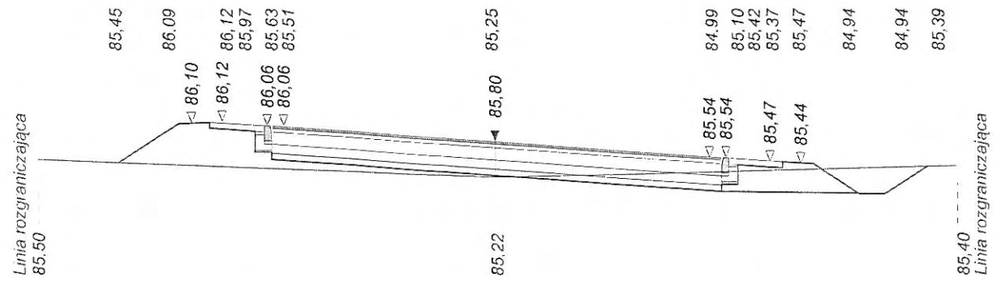

Program Dora7 - Autor programu: mgr inż. Jarosław GIERBA , ul. Wesoła 23/20, 15-307 Białystok, tel. 0
Dane wczytano z pliku: C:\77u\Dora7u\Ulaszewo - Kobiemiki\Dora.bis

Skala 1 : 100 : 100 **Lokalizacja: 1 + 542,47**

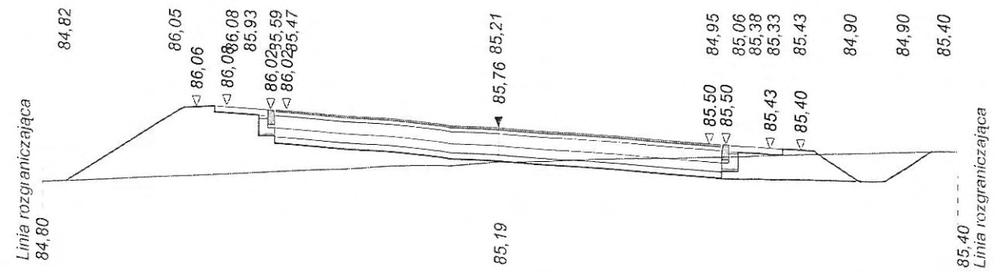

Skala 1 : 100 : 100 **Lokalizacja: 1 + 575,73**

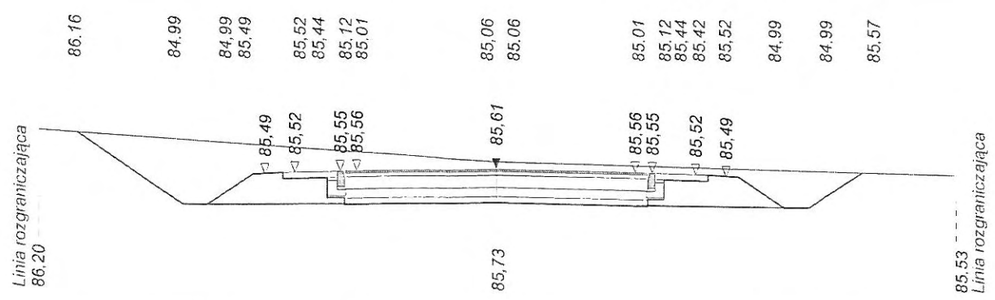

Skala 1 : 100 : 100 **Lokalizacja: 1 + 590,00**

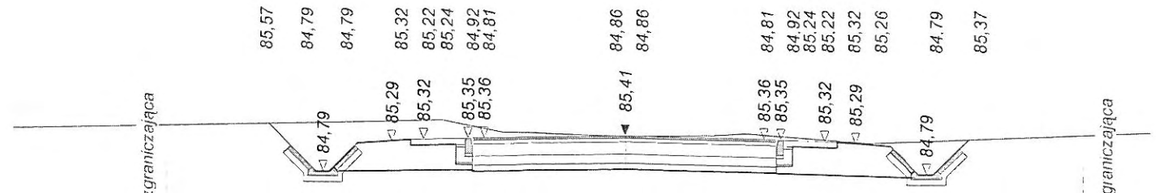

STAROSTWO POWIATOWE
w Płocku
Wydział Architektury
i Budownictwa
09-400 Płock, ul. Bielska

Program Dora7 - Autor programu: mgr inż. Jarosław GIERBA , ul. Wesoła 23/20, 15-307 Białystok, tel. 085-742-72-33
Dane wczytano z pliku: C:\77ul\Dora7ul\Ulaszewo - Kobiernik\Dora.bis

Skala 1 : 100 : 100 Lokalizacja: 1 + 742,50

P.P. 74,70 m npm

-10,00		79,70
		Linia rozgraniczająca
-7,00	-7,00	79,62
	-5,48	
	-5,06	77,13
	-4,37	
	-3,50	
	-2,77	
-2,50	-2,50	77,89
-1,50		77,78
0,00	0,00	77,83
1,50		77,78
2,50	2,50	77,79
	2,77	
	3,50	
	4,00	
5,00	4,75	76,87
7,50		76,40
		Linia rozgraniczająca

		79,62
		77,56
		77,13
		77,61
		77,66
		77,56
		77,55
		77,21
		77,09
		77,03
		76,97
		77,08
		77,40
		77,39
		77,48
		76,96

Skala 1 : 100 : 100 Lokalizacja: 1 + 712,00

P.P. 76,70 m npm

-10,00		80,39
		Linia rozgraniczająca
	-6,35	80,65
-5,00	-5,06	80,76
	-4,42	79,36
	-3,50	79,36
-3,00		80,01
	-2,77	79,84
	-2,50	79,89
-1,50		79,85
0,00	0,00	79,82
1,50		79,78
	2,50	79,75
	2,77	79,75
3,00		79,66
	3,50	79,72
	4,00	79,70
5,00		78,84
	5,28	78,84
10,00		78,40
		Linia rozgraniczająca

		79,36
		79,36
		79,84
		79,89
		79,80
		79,78
		79,44
		79,32
		79,87
		79,87
		79,81
		79,26
		79,20
		79,31
		79,63
		79,62
		79,71

Skala 1 : 100 : 100 Lokalizacja: 1 + 647,00

P.P. 81,10 m npm

		83,50
		Linia rozgraniczająca
-8,00		
	-5,94	83,51
	-5,32	82,89
-5,00		83,52
	-4,63	
	-3,80	83,39
		83,42
-3,00	-3,07	83,46
	-2,80	83,47
		83,47
-1,00		83,40
0,00	0,00	83,36
		83,58
1,00		83,32
2,50		83,67
	2,80	83,69
	3,07	83,69
	3,80	83,73
4,00		84,22
	4,61	83,70
	5,09	83,20
	6,29	
		Linia rozgraniczająca
10,00		84,13

		83,51
		82,89
		83,37
		83,42
		83,32
		83,35
		83,03
		82,92
		83,03
		83,14
		83,26
		83,60
		83,63
		83,73
		83,69
		83,63
		83,20
		84,18

STAROSTWO POWIATOWE
w Płocku
Wydział Architektury
i Budownictwa
09-400 Płock ul. Bielska 5g

Skala 1 : 100 : 100 **Lokalizacja: 1 + 771,50**

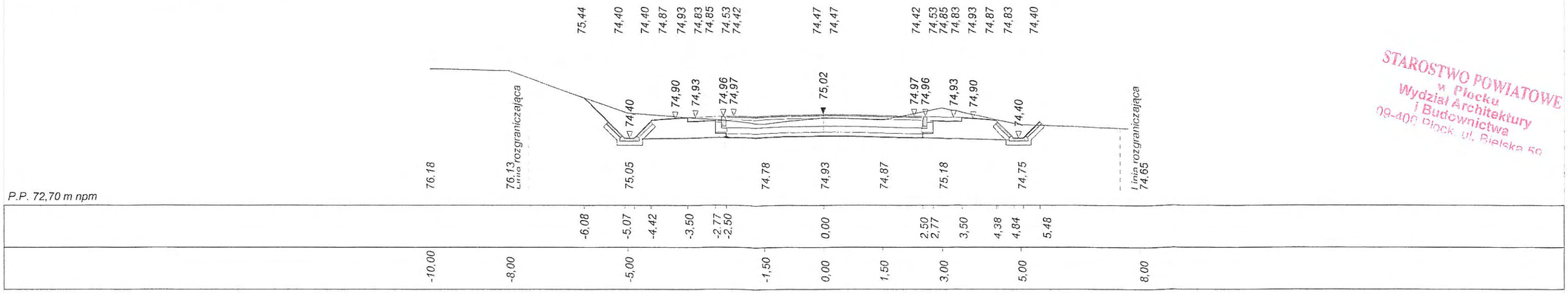

STAROSTWO POWIATOWE
w Płocku
Wydział Architektury
i Budownictwa
09-400 Płock, ul. Bielska 59

Skala 1 : 100 : 100 **Lokalizacja: 1 + 831,00**

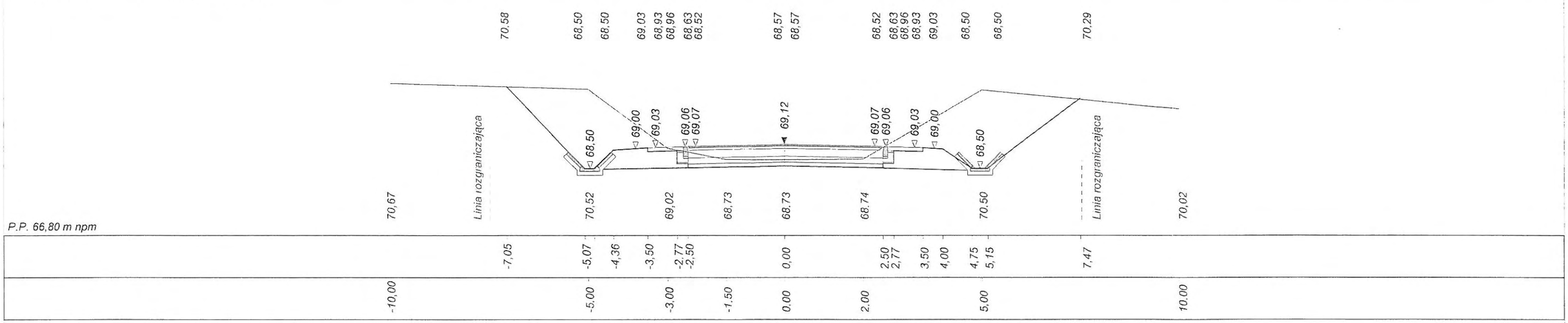

Skala 1 : 100 : 100 **Lokalizacja: 1 + 887,00**

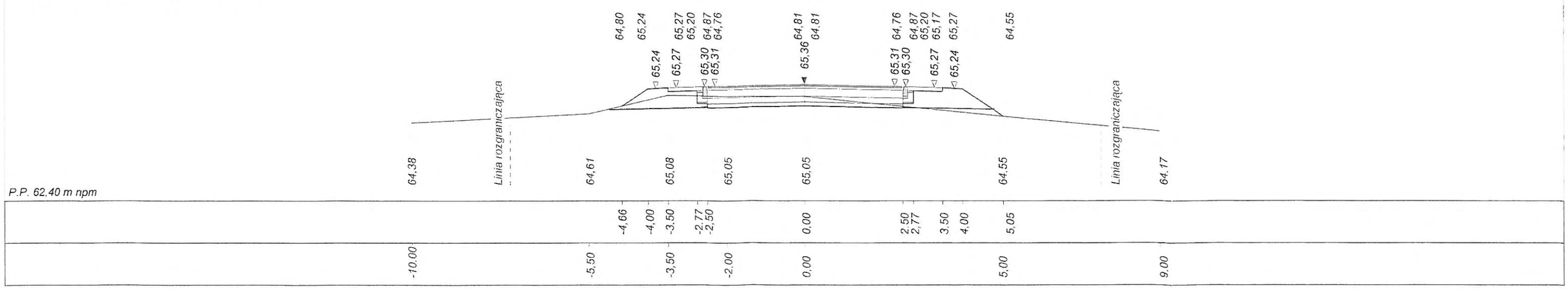

Program Dora7 - Autor programu: mgr inż. Jarosław GIERBA , ul. Wesoła 23/20, 15-307 Białystok, tel. 085-742-72-33
Dane wczytano z pliku: C:\77u\Dora7u\Ulaszewo - Kobierniki\Dora.bis

Skala 1 : 100 : 100 **Lokalizacja: 1 + 950,00**

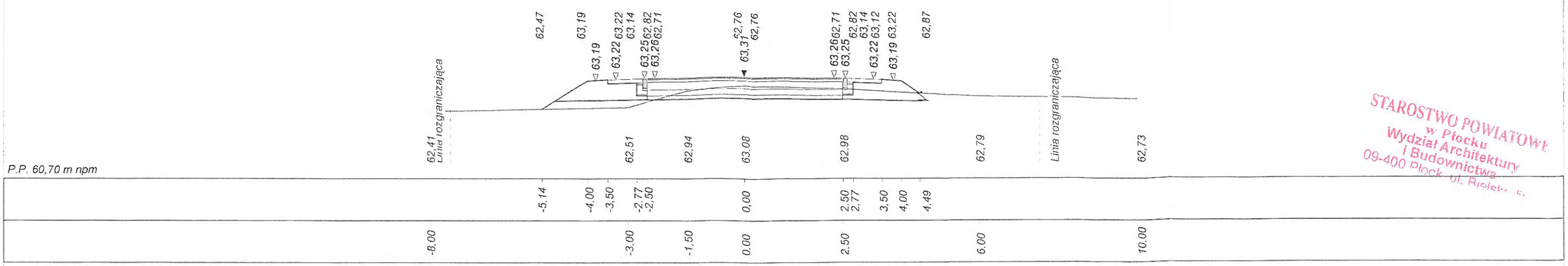

STAROSTWO POWIATOWE
w Płocku
Wydział Architektury
i Budownictwa
09-400 Płock, ul. Bielsk...

Skala 1 : 100 : 100 **Lokalizacja: 1 + 982,00**

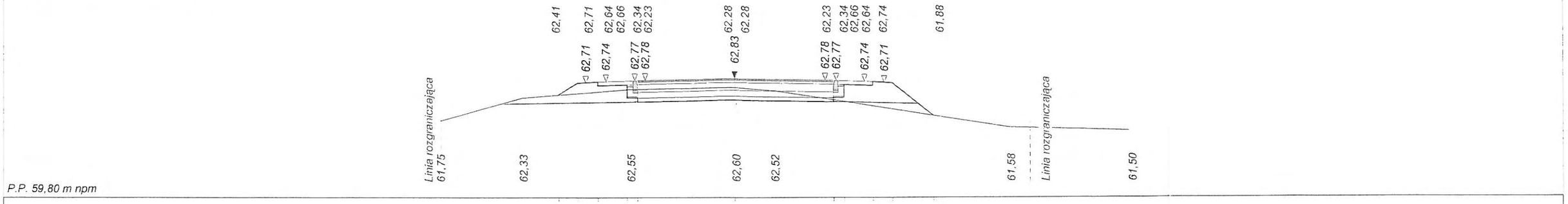

Skala 1 : 100 : 100 **Lokalizacja: 2 + 000,00**

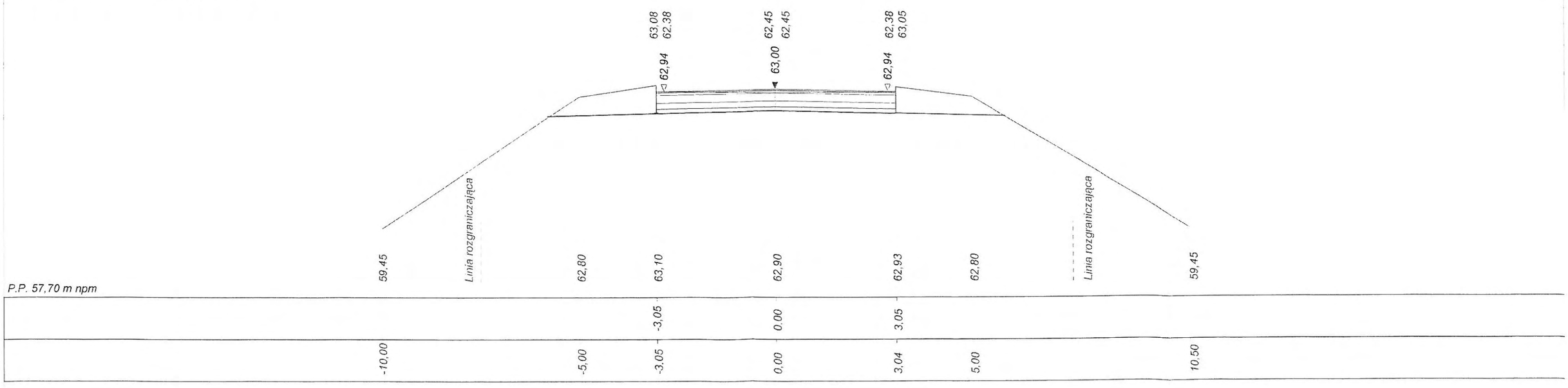

Program Dora7 - Autor programu: mgr inż. Jarosław GIERBA , ul. Wesoła 23/20, 15-307 Białystok, tel. 08 5-742-72-33
Dane wczytano z pliku: C:\77u\Dora7u\Ulaszewo - Kobierniki\Dora.bis

Skala 1 : 100 : 100 **Lokalizacja: 2 + 012,80**

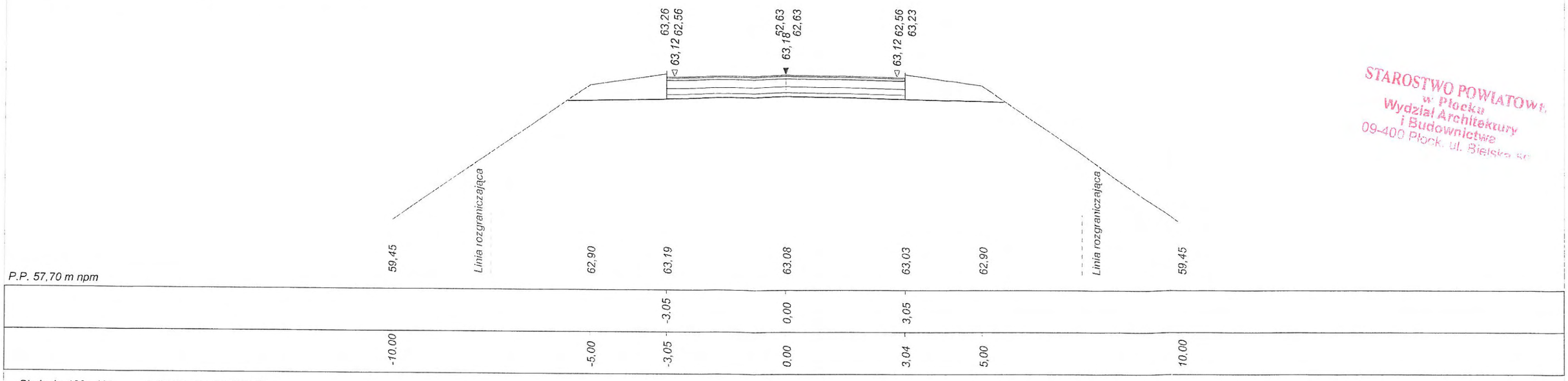

STAROSTWO POWIATOWE
w Płocku
Wydział Architektury
i Budownictwa
09-400 Płock, ul. Bielska 40

Skala 1 : 100 : 100 **Lokalizacja: 2 + 064,00**

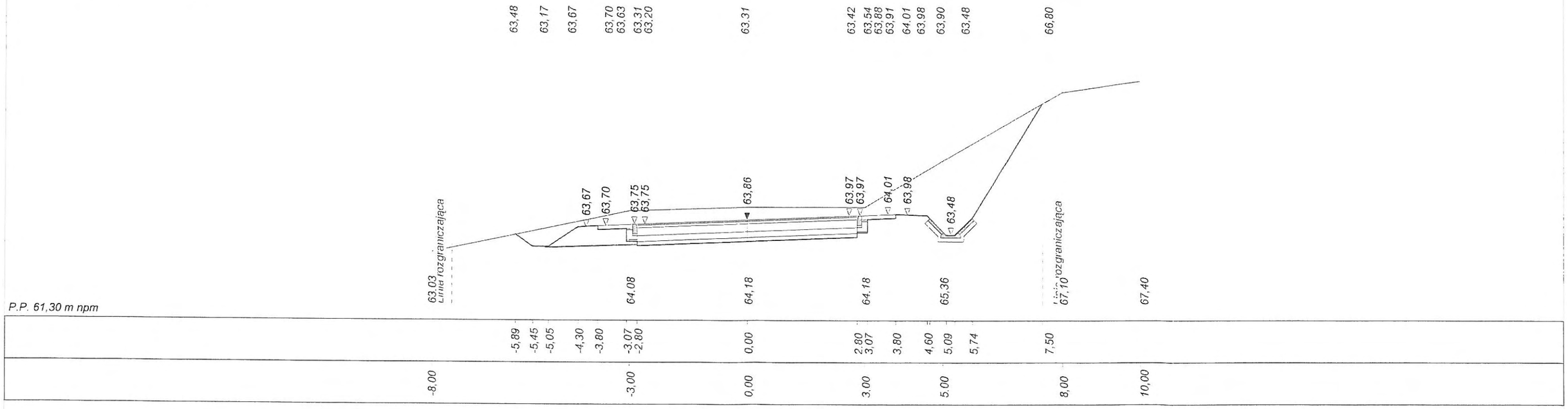

Program Dora7 - Autor programu: mgr inż. Jarosław GIERBA , ul. Wesoła 23/20, 15-307 Białystok, tel. 085-742-72-33
Dane wczytano z pliku: C:\77u\Dora7u\Ufaszewo - Kobiemiki\Dora.bis

P.P. 61,00 m npm

Skala 1 : 100 : 100 Lokalizacja: 2 + 168,00

Linia rozgraniczająca 62,70

-7,50 -6,95 -4,00 -3,50 -2,77 -2,50 0,00 0,00 2,50 2,77 3,50 4,00 5,55 7,50

64,80 64,83 64,86 64,87 64,92 64,87 64,86 64,83 64,80

62,78 64,80 64,83 64,75 64,43 64,32 63,75 64,37 64,37 64,32 64,43 64,75 64,73 64,83 63,79

63,80 Linia rozgraniczająca

P.P. 60,30 m npm

Linia rozgraniczająca 62,20

-7,50 -7,02 -4,00 -3,50 -2,77 -2,50 -2,00 0,00 0,00 2,00 2,50 2,77 3,50 4,00 7,22 7,50

64,34 64,37 64,40 64,41 64,46 64,41 64,40 64,37 64,34

62,32 64,34 64,37 64,30 63,97 63,86 63,73 63,91 63,91 63,86 63,97 64,30 64,27 64,37 62,13

62,05 Linia rozgraniczająca

Skala 1 : 100 : 100 Lokalizacja: 2 + 153,00

P.P. 60,40 m npm

-8,00 -5,00 0,00 0,00 2,50 2,77 3,50 4,00 4,75 5,00 5,15 6,95 10,00

62,17 Linia rozgraniczająca

63,72 64,17 64,08 64,11 64,14 64,15 64,20 64,15 64,14 64,11 64,08 64,55

-4,48 -4,00 -3,50 -2,77 -2,50

63,79 64,08 64,01 64,03 63,71 63,60 63,65 63,65 63,60 63,71 64,03 64,01 64,11 63,58 63,58 64,83

Linia rozgraniczająca 65,35

STAROSTWO POWIATOWE
w Płocku
Wydział Architektury
i Budownictwa
09-400 Płock ul. Bielska 5c

Skala 1 : 100 : 100 **Lokalizacja: 2 + 178,00**

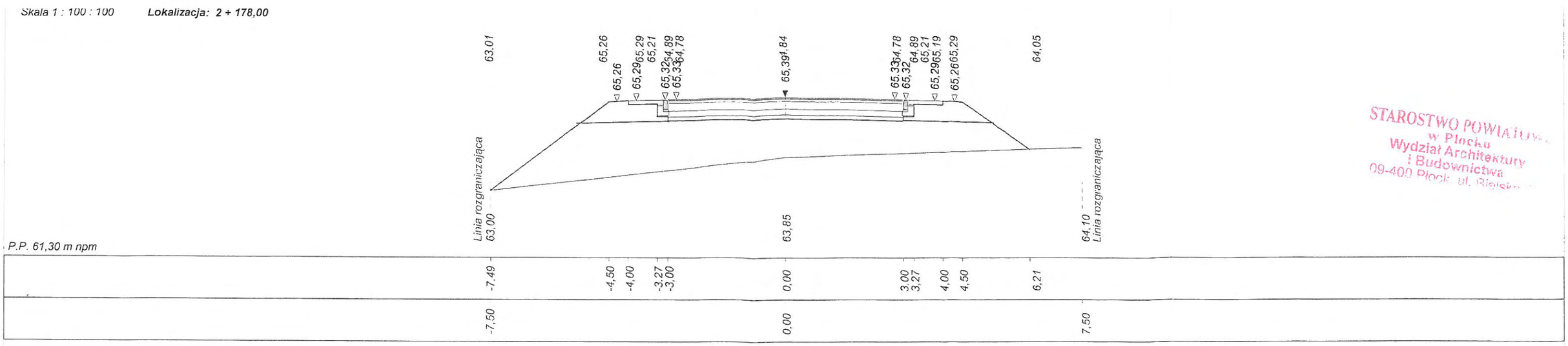

STAROSTWO POWIATOWE
w Płocku
Wydział Architektury
i Budownictwa
09-400 Płock ul. Bielska

Skala 1 : 100 : 100 **Lokalizacja: 2 + 183,00**

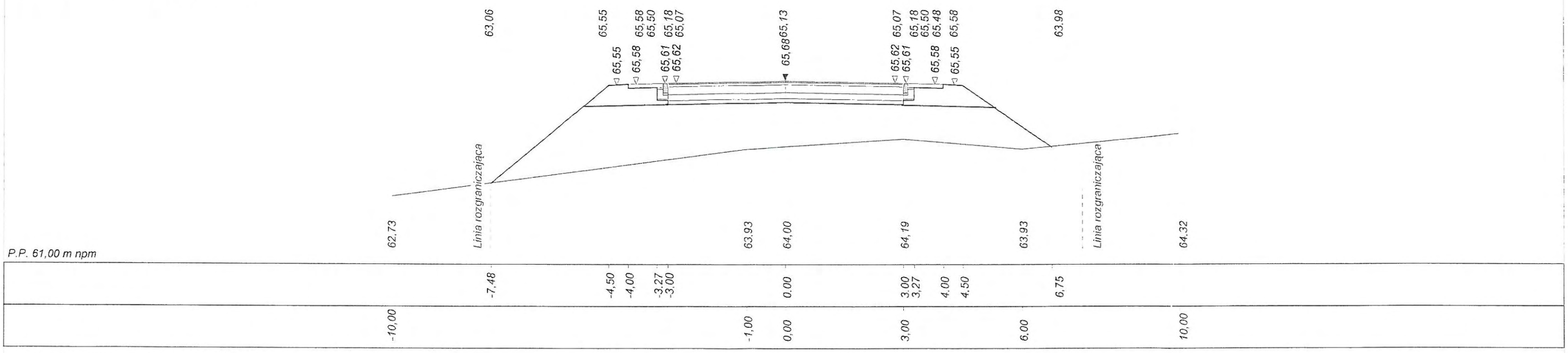

Skala 1 : 100 : 100 **Lokalizacja: 2 + 216,31**

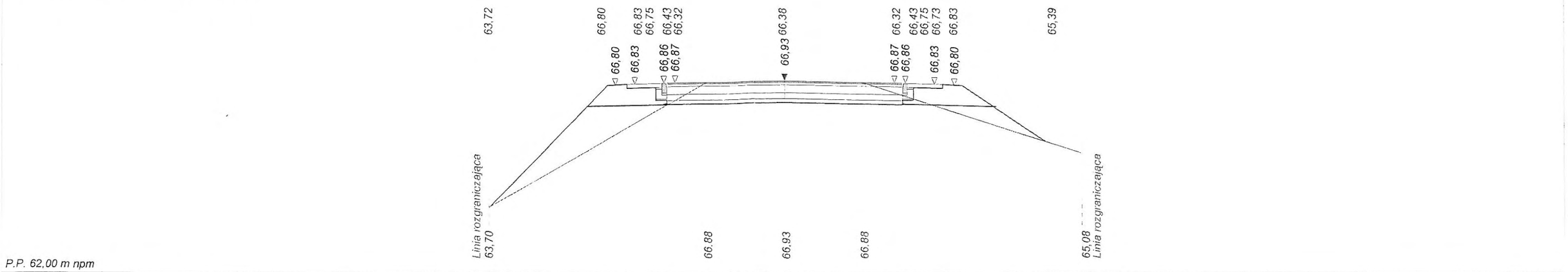

Program Dora7 - Autor programu: mgr inż. Jarosław GIERBA , ul. Wesoła 23/20, 15-307 Białystok, tel. 085-742-72-33
Dane wczytano z pliku: C:\77\n\Dora7\n\Ulaszewo - Kobiemiki\Dora.bis

Skala 1 : 100 : 100 **Lokalizacja: 2 + 216,31**

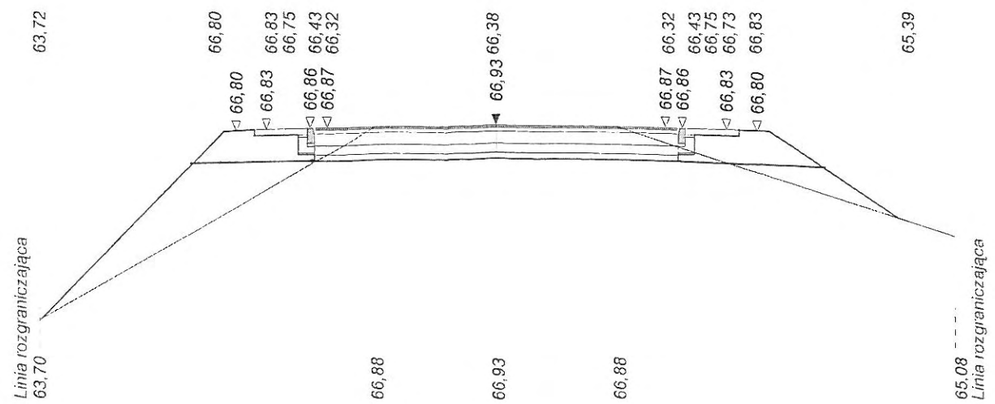

STAROSTWO POWIATOWE
w Płocku
Wydział Architektury
i Budownictwa
09-400 Płock, ul. Bielska 55

Skala 1 : 100 : 100 **Lokalizacja: 2 + 219,76**

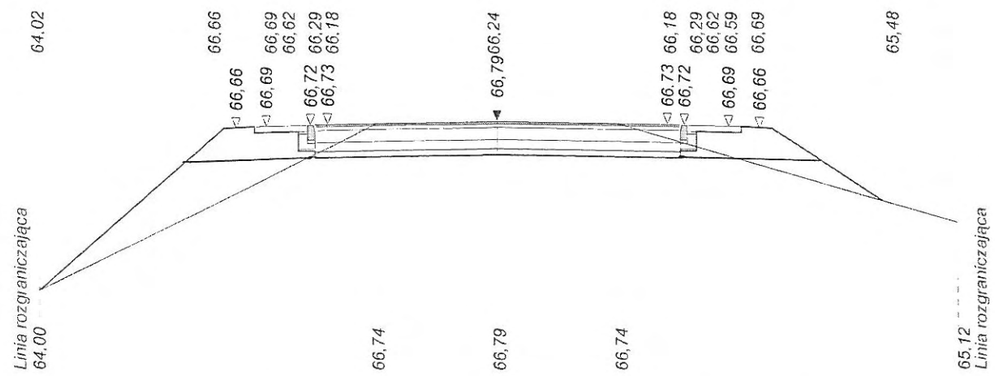

Projekt budowlany - wykonawczy			
Wykonawca	ADO-M Projekt - Andrzej Dobruch, ul. Zofii Nałkowskiej 13, 09-200 Sierpc, tel. 0242755828, 508191730		
Inwestor	Gmina Stara Biała	Umowa	
Obiekt	Budowa drogi gminnej nr 291311W Ulaszewo - Kobierniki		
Nazwa rysunku	Przekroje poprzeczne (bilans mas ziemnych)	Rysunek nr 5	
Opracował	Arkadiusz Górgoń	Uprawnienia	Załączników
Projektował	inż. Tadeusz Kosakowski	Uprawnienia 39/70	Skala 1:100 100
Sprawdził	mgr inż. A. Grychniewicz	Uprawnienia Wa 220/02	Data 14.04.2010 r

Program Dora7 - Autor programu: mgr inż. Jarosław GIERBA , ul. Wesoła 23/20, 15-307 Białystok, tel. 085-742-72-33
Dane wczytano z pliku: C:\77\1\Dora7\1\Ulaszewo - Kobierniki\Dora.bis

STAROSTWO POWIATOWE
w Płocku
Wydział Architektury
i Budownictwa
09-400 Płock, ul. Bielska 5c

PRZEKRÓJ 2 – 2

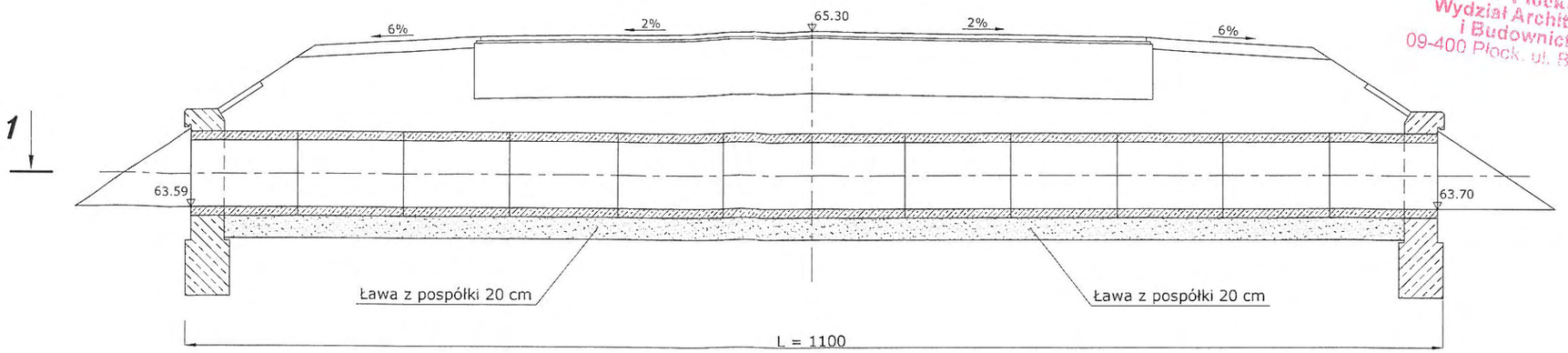

PRZEKRÓJ 1 – 1
WIDOK Z GÓRY

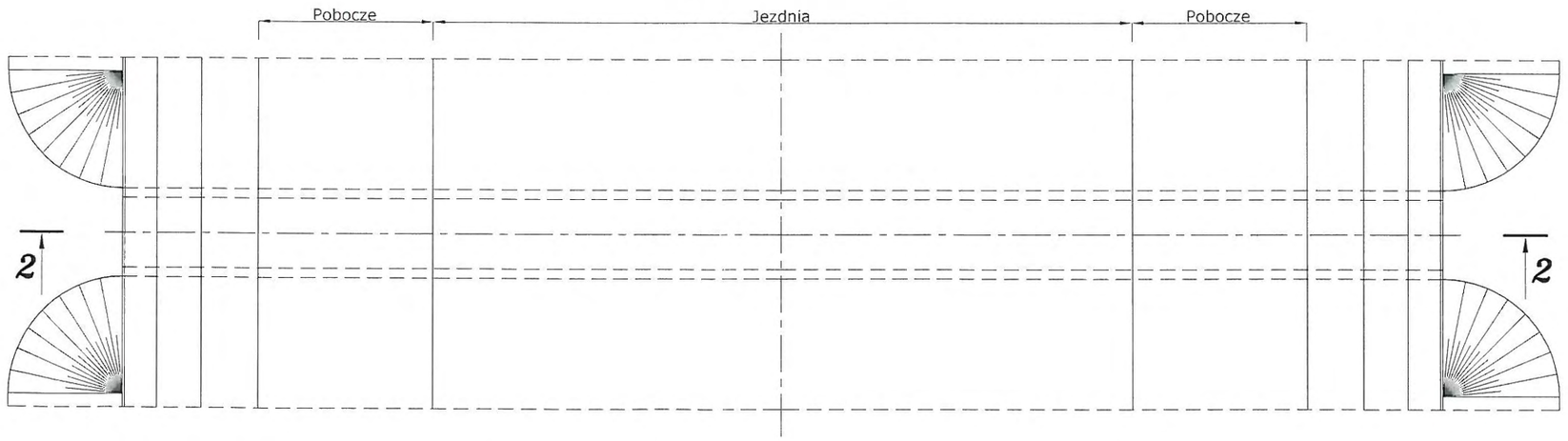

WLOT I WYLOT ŚCIANKOWY
A – A

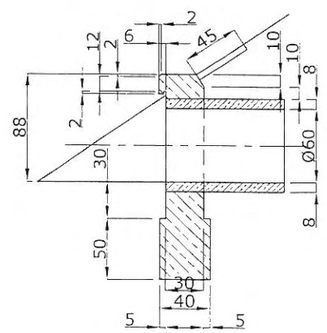

WIDOK OD CZOŁA

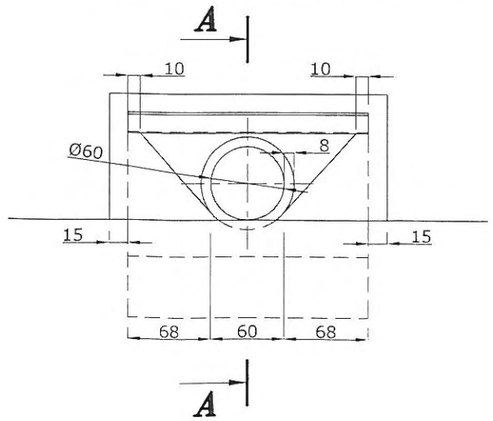

OBIEKT	**Budowa drogi gminnej nr 291311W Ulaszewo - Kobierniki**				
INWESTOR	**URZĄD GMINY STARA BIAŁA**				Branża **Drogowa**
Treść rysunku	**PRZEPUST Ø600 W KM 2+175.50**				Skala 1: 50
Stanowisko	Imię i nazwisko	Nr uprawnień	Data	Podpis	Nr rysunku
Projektant	**inż. Tadeusz Kosakowski**	**39/70**	**11.2008**		
Opracował	**mgr inż. Andrzej Dobruch**		**11.2008**		**6**
Sprawdził	mgr inż. A. Gryglewicz	Wa 220/02	06.2010		

STAROSTWO POWIATOWE
w Płocku
Wydział Architektury
i Budownictwa
09-400 Płock, ul. Bielska 6

PRZEKRÓJ POPRZECZNY W MIEJSCU SKRZYŻOWANIA DROGI Z GAZOCIĄGIEM NR 1 W KM DROGI 2+151.10

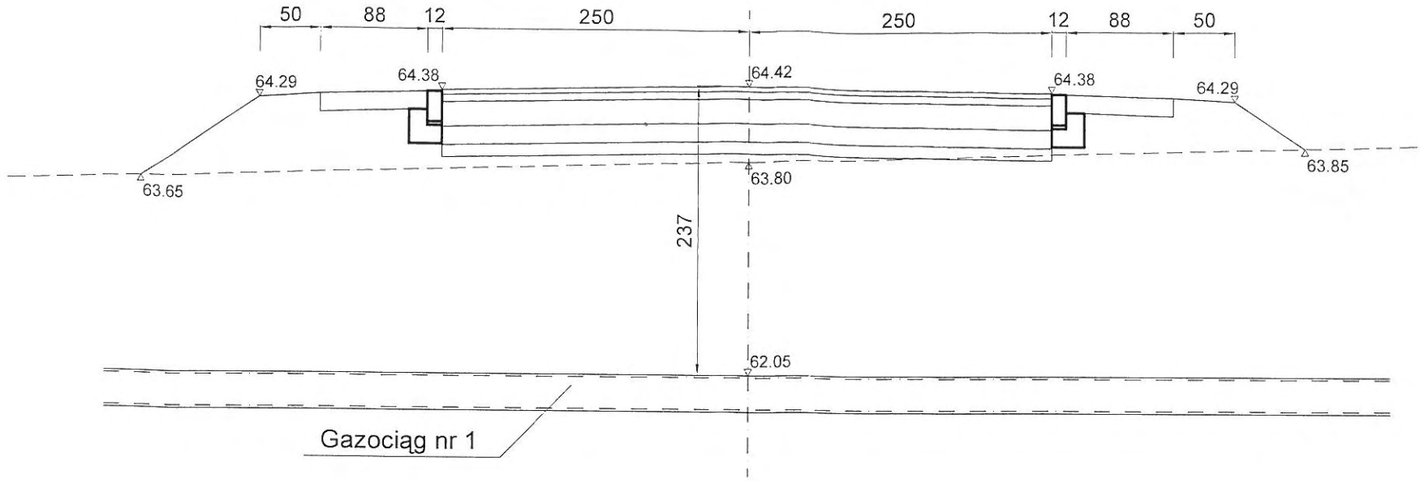

PRZEKRÓJ POPRZECZNY W MIEJSCU SKRZYŻOWANIA DROGI Z GAZOCIĄGIEM NR 2 W KM DROGI 2+159.22

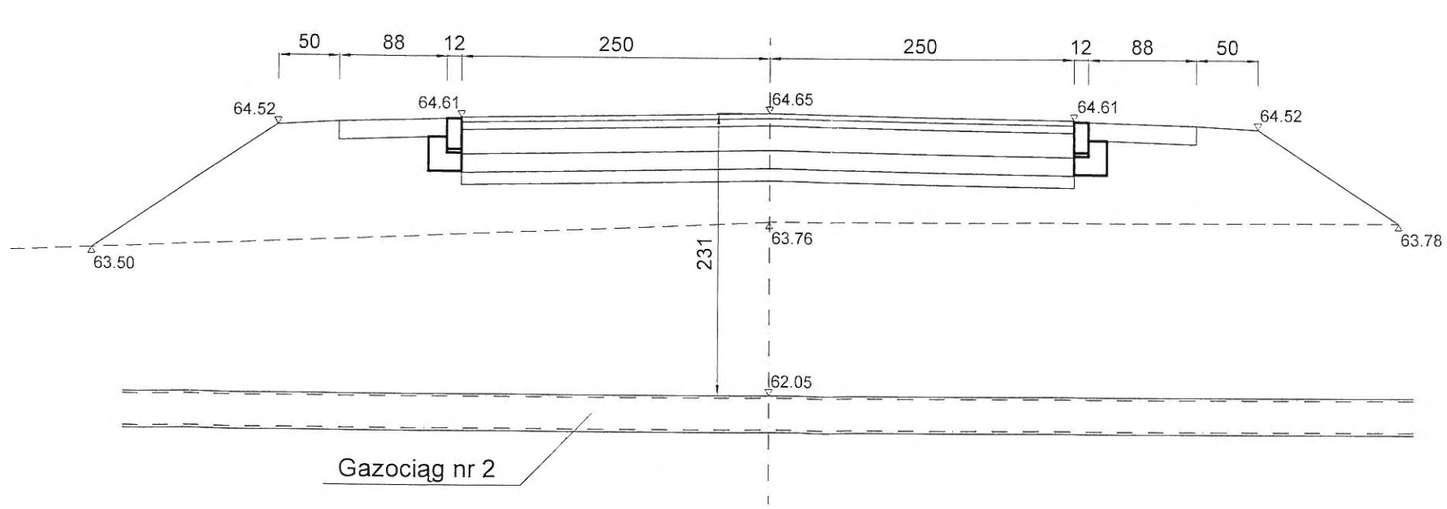

- - - - - - Teren istniejący
——— Teren projektowany

OBIEKT	**Budowa drogi gminnej nr 291311W Ulaszewo - Kobierniki**				
INWESTOR	**URZĄD GMINY STARA BIAŁA**				Branża **Drogowa**
Treść rysunku	**PRZEKROJE POPRZECZNE DROGI NAD GAZOCIĄGAMI**				Skala 1: 50
Stanowisko	Imię i nazwisko	Nr uprawnień	Data	Podpis	Nr rysunku
Projektant	**inż. Tadeusz Kosakowski**	**39/70**	**04.2010**		**7**
Opracował	**mgr inż. Andrzej Dobruch**		**04.2010**		
Sprawdził	mgr inż. A. Grydzieniec	Wa 220/02	06.2010		

UMOCNIENIE SKARPY I DNA ROWU PRZY WPUŚCIE DESZCZOWYM

STAROSTWO POWIATOWE
w Płocku
Wydział Architektury
i Budownictwa
09-400 Płock ul. Biała

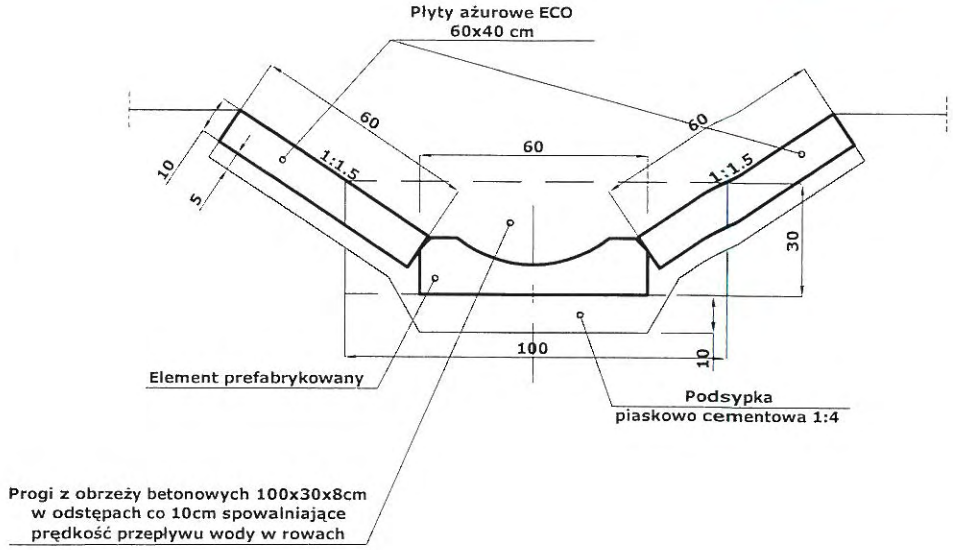

ELEMENT ŚCIEKOWY
1:10

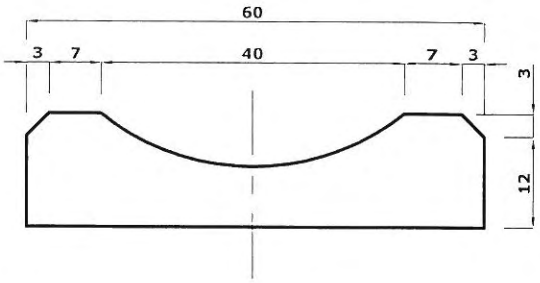

UWAGA:
Lokalizacja umocnień rowów elementami betonowymi i płytami ażurowymi podana jest na planie zagospodarowania terenu rys. nr 1

OBIEKT	**Budowa drogi gminnej nr 291311W Ulaszewo - Kobierniki**				
INWESTOR	GMINA STARA BIAŁA				Branża **Drogowa**
Treść rysunku	UMOCNIENIE DNA I SKARPY ROWU				Skala 1: 20 (1: 10)
Stanowisko	Imię i nazwisko	Nr uprawnień	Data	Podpis	Nr rysunku
Projektant	**inż. Tadeusz Kosakowski**	**39/70**	**03.2010**		
Sprawdził	mgr inż. A. Grychniewicz	Wa 220/02	**03.2010**		
Opracował	**mgr inż. Andrzej Dobruch**		**03.2010**		

inż. Tadeusz Kosakowski
upr. bud. nr 39/70
do projektowania i kierowania robotami
budowlanymi bez ograniczeń w specjalności
drogi w zakresie obiektów drogowych

8

W O J E W Ó D Z K I
ZARZĄD DRÓG PUBLICZNYCH
I PAŃSTWOWY NADZÓR BUDOWLANY
w Warszawie, ul. Sienkiewicza Nr 12
tel. 28-01-41 wewn. 233
(pieczęć podłużna organu państwowego nadzoru budowlanego)

Warszawa, dnia 13.IV.1970 r.

Nr 39/70
(numer ewidencyjny uprawnień)

U P R A W N I E N I A B U D O W L A N E

Na podstawie art. 18 ustawy z dnia 31 stycznia 1961 r. — prawo budowlane (Dz. U. nr 7, poz. 46 i z 1965 r. Nr 13, poz. 91) oraz § 14 zarządzenia Nr 195 Ministra Komunikacji z dnia 1 grudnia 1964 r. w sprawie uprawnień budowlanych w budownictwie specjalnym w zakresie komunikacji (Dziennik Budownictwa ~~Nr 25, poz. 15 z 1965 r. Nr 15, poz. 55~~) z 1969 r. nr 7 poz. 24/

Obywatel inż. Tadeusz K o s a k o w s k i s. Jana

urodzony dnia 18 kwietnia 1936 roku w m. Stypułki Święchy

o t r z y m u j e

w specjalności dróg

uprawnienia budowlane do projektowania i kierowania robotami budowlanymi łącznie w zakresie obiektów drogowych.

DYREKTOR

/inż. Z. Bielecki/

Za zgodność z oryginałem

inż. Tadeusz Kosakowski
upr. bud. nr 39/70
do projektowania i kierowania robotami budowlanymi bez ograniczeń w specjalności dróg w zakresie obiektów drogowych

ZARZĄD DRÓG PUBLICZNYCH (pieczęć okrągła)

inż. Tadeusz Kosakowski
upr. bud. nr 39/70
do projektowania i kierowania robotami budowlanymi bez ograniczeń w specjalności dróg w zakresie obiektów drogowych

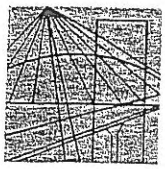

MAZOWIECKA
OKRĘGOWA
I Z B A
INŻYNIERÓW
BUDOWNICTWA

Biuro: ul.1 Sierpnia 36B, 02-134 Warszawa, tel. 022 868 35 35, 022 868 35 81, 022 868 35 82, fax 022 868 35 49, www.maz.piib.org.pl e-mail: biuro@maz.piib.org.pl
Dział Członkowski: tel. 022 878 04 11, 022 826 11 05, fax 022 300 99 00. Dział Szkoleń: 022 828 34 10, 022 868 35 50
Komisja Kwalifikacyjna: tel. 022 878 04 03, 022 878 04 04, fax 022 826 28 67 w. 153

Warszawa, 19 listopada 2009

Zaświadczenie

Pan TADEUSZ KOSAKOWSKI

miejsce zamieszkania:

OBROŃCÓW PŁOCKA 1920r 37
09-402 PŁOCK

jest członkiem Mazowieckiej Okręgowej Izby Inżynierów Budownictwa

o numerze ewidencyjnym: *MAZ/BD/7843/01*

i posiada wymagane ubezpieczenie od odpowiedzialności cywilnej.

Niniejsze zaświadczenie jest ważne

od dnia: *1 stycznia 2010 r.* do dnia: *31 grudnia 2010 r.*

MAZOWIECKA OKRĘGOWA IZBA
INŻYNIERÓW BUDOWNICTWA
Z-ca PRZEWODNICZĄCEGO
mgr inż. Jerzy Kotowski

Za zgodność z oryginałem

inż. Tadeusz Kosakowski
upr. bud. nr 39/70
do projektowania i kierowania robotami budowlanymi bez ograniczeń w specjalności drogi w zakresie obiektów drogowych

Tadeusz Kosakowski

.....
(Imię i nazwisko)

09-402 Płock

....
(Kod pocztowy) (Miejscowość)

ul. Obrońców Płocka 1920r. 37

.....
(Ulica)

.....
(Telefon kontaktowy)

Płock, dnia 14.05.2010r.
(Data)

OŚWIADCZENIE

W świetle art.20 ust.5 ustawy z dnia 7 lipca1994r.- Prawo budowlane (Dz.U.Nr 207, poz.2016 z 2003r. z p.zm.), składam niniejsze oświadczenie , jako projektant / ~~sprawdzający~~* projektu : budowlanego inwestycji pod nazwą :

Budowa drogi gminnej nr 291311W Ulaszewo-Kobierniki oraz przebudowa istniejącej linii

.....

telefonicznej kolidującej z projektowaną budową tej drogi, na na działkach nr 7 Ulaszewo, nr 49

.....

Kobierniki, oraz na działkach przyległych.

.....

zlokalizowaną **w miejscowościach Ulaszewo i kobierniki , gmina Stara Biała, pow. płocki, województwo mazowieckie**

.....

na działce (działkach) o nr ewidencyjnych gruntu **nr 7 Ulaszewo, nr 49 Kobierniki, oraz na działkach przyległych.**

o sporządzeniu projektu budowlanego , zgodnie z obowiązującymi przepisami, w tym techniczno – budowlanymi, przeciwpożarowymi, BHP, sanitarnymi i Polskimi Normami oraz zasadami wiedzy technicznej. Projekt budowlany został zaprojektowany/ ~~sprawdzony~~* na podstawie posiadanych

inż. Tadeusz Kosakowski
upr. bud. nr 39/70
do projektowania i kierowania robotami
budowlanymi bez ograniczeń w specjalności
drogowej, zakresie obiektów drogowych

uprawnień budowlanych w specjalności .....

(pieczęć i podpis)

Oświadczenie załączam do wniosku z dnia .....

Do przedmiotowego projektu budowlanego została, zgodnie z art.20 ust.1 pkt 1 b, sporządzona informacja dotycząca bezpieczeństwa i ochrony zdrowia ze względu na specyfikę projektowanego obiektu budowlanego, uwzględniana w **planie bezpieczeństwa i ochrony zdrowia** zgodnie z art.21a ust.1 ustawy – Prawo budowlane (Dz.U.Nr 207, poz.2016z 2003r. z p.zm.) spełniająca wymagania „Rozporządzenia w sprawie informacji dotyczącej bezpieczeństwa i ochrony zdrowia oraz planu bezpieczeństwa i ochrony zdrowia" Ministra Infrastruktury z dnia 23 czerwca 2003roku (Dz.U.Nr 120 poz.1126 z 2003r.).

inż. Tadeusz Kosakowski
upr. bud. nr 39/70
do projektowania i kierowania robotami
budowlanymi bez ograniczeń w specjalności
drogowej, zakresie obiektów drogowych

.....

(pieczęć i podpis projektanta)

*niepotrzebne skreślić

Warszawa, dnia 04 grudnia 2002 r.

WOJEWODA MAZOWIECKI

Nr ewid.uprawnień: Wa-220/02

DECYZJA Nr 254/U/02

Na podstawie art. 13 i 14 ustawy z dnia 7 lipca 1994 r. Prawo budowlane /Dz.U. Nr 89 z 1994 r. poz.414 z późn.zmianami/ oraz § 9 rozporządzenia Ministra Gospodarki Przestrzennej i Budownictwa z dnia 30 grudnia 1994 r. w sprawie samodzielnych funkcji technicznych w budownictwie /Dz.U. Nr 8 z 1995 r. poz.38/, w związku z art. 104 § 1 i 2 Kpa, po rozpatrzeniu wniosku Pana Aleksandra Grzegorza Gryckiewicza na podstawie dokumentów stwierdzających wymagane wykształcenie /dyplom Politechniki Warszawskiej – Wydział Budownictwa i Maszyn Rolniczych na kierunku Budownictwo w zakresie konstrukcji budowlanych i inżynierskich/ i praktykę zawodową oraz na podstawie pozytywnej oceny z egzaminu na uprawnienia budowlane złożonego przed Komisją egzaminacyjną –

N A D A J Ę

Panu magistrowi inżynierowi
Aleksandrowi Grzegorzowi Gryckiewiczowi
ur. dnia 24 marca 1971 r. w Kędzierzynie

UPRAWNIENIA BUDOWLANE DO PROJEKTOWANIA I KIEROWANIA ROBOTAMI BUDOWLANYMI BEZ OGRANICZEŃ W SPECJALNOŚCI KONSTRUKCYJNO-BUDOWLANEJ

Zgodnie z § 4 ust. 2 rozporządzenia Ministra Gospodarki Przestrzennej i Budownictwa z dnia 30 grudnia 1994 r. niniejsze uprawnienia budowlane stanowią również podstawę do sprawdzania projektów budowlanych w specjalności objętej tymi uprawnieniami.

UZASADNIENIE

W związku z potwierdzeniem przez Komisję egzaminacyjną, powołaną przez Wojewodę Mazowieckiego Zarządzeniem Nr 111 z dnia 03 czerwca 2002 r. i zmieniającym je Zarządzeniem Nr 185A z dnia 09.09.2002 r., posiadania przez Pana Aleksandra Grzegorza Gryckiewicza wymaganego prawem wykształcenia oraz praktyki zawodowej koniecznej do uzyskania uprawnień budowlanych w powyższej specjalności i po uzyskaniu pozytywnego wyniku z egzaminu na uprawnienia budowlane – orzeczono jak w sentencji.

Od niniejszej decyzji przysługuje odwołanie do Głównego Inspektora Nadzoru Budowlanego w terminie 14 dni od daty otrzymania decyzji za pośrednictwem Wojewody Mazowieckiego.

MAZOWIECKI URZĄD WOJEWÓDZKI w Warszawie

Z up. WOJEWODY MAZOWIECKIEGO
mgr inż. arch. Witold Kluczyński
p.o. Zastępcy Dyrektora Wydziału
Rozwoju Regionalnego, Architektury
i Zagospodarowania Przestrzennego

Za zgodność z oryginałem
16.06.2010
dnia
podpis

MAZOWIECKA
OKRĘGOWA
I Z B A
INŻYNIERÓW
BUDOWNICTWA

#7666 P.001
POLIMEX-MOSTOSTAL S.A.
13.APR.2010 08:52 +48 22 8266539

Warszawa, 12 marca 2010 r.

Zaświadczenie

Pan *ALEKSANDER GRZEGORZ GRYCKIEWICZ*

miejsce zamieszkania:

ul. DOBRZYŃSKA 17A m.16

09-400 PŁOCK

jest członkiem Mazowieckiej Okręgowej Izby Inżynierów Budownictwa

o numerze ewidencyjnym: *MAZ/BO/7139/03*

i posiada wymagane ubezpieczenie od odpowiedzialności cywilnej.

Niniejsze zaświadczenie jest ważne

od dnia: *1 czerwca 2009 r.* do dnia: *31 maja 2011 r.*

MAZOWIECKA OKRĘGOWA IZBA
INŻYNIERÓW BUDOWNICTWA
PRZEWODNICZĄCY
mgr inż. Wiesław Olechnowicz

Za zgodność z oryginałem
08.2010 .....
dnia podpis

Biuro: ul.1 Sierpnia 36B, 02-134 Warszawa, tel. 022 868 35 35, 022 866 35 81, 022 868 35 82, fax 022 868 35 49, www.maz.piib.org.pl e-mail: biuro@maz.piib.org.pl
Dział Członkowski: tel. 022 878 04 11, 022 826 11 06, fax 022 300 99 00. Dział Szkoleń: 022 828 34 10, 022 868 35 50
Komisja Kwalifikacyjna: tel. 022 878 04 03, 022 878 04 04, fax 022 826 28 67 w. 153

Aleksander Gryckiewicz

.....
(Imię i nazwisko)

09-400 Płock

....
(Kod pocztowy) (Miejscowość)

ul. Dobrzyńska 17A m16

.....
(Ulica)

.....
(Telefon kontaktowy)

Płock, dnia 15.05.2010r.
(Data)

OŚWIADCZENIE

W świetle art.20 ust.5 ustawy z dnia 7 lipca1994r.- Prawo budowlane (Dz.U.Nr 207, poz.2016 z 2003r. z p.zm.), składam niniejsze oświadczenie , jako projektant / sprawdzający* projektu : budowlanego inwestycji pod nazwą :

Budowa drogi gminnej nr 291311W Ulaszewo-Kobierniki oraz przebudowa istniejącej linii

.....

telefonicznej kolidującej z projektowaną budową tej drogi, na na działkach nr 7 Ulaszewo, nr 49

.....

Kobierniki, oraz na działkach przyległych.

.....

zlokalizowaną **w miejscowościach Ulaszewo i kobierniki , gmina Stara Biała, pow. płocki, województwo mazowieckie**

.....

na działce (działkach) o nr ewidencyjnych gruntu **nr 7 Ulaszewo, nr 49 Kobierniki, oraz na działkach przyległych.**

o sporządzeniu projektu budowlanego , zgodnie z obowiązującymi przepisami, w tym techniczno – budowlanymi, przeciwpożarowymi, BHP, sanitarnymi i Polskimi Normami oraz zasadami wiedzy technicznej. Projekt budowlany został zaprojektowany/ sprawdzony* na podstawie posiadanych

uprawnień budowlanych w specjalności .....

(pieczęć i podpis)

Oświadczenie załączam do wniosku z dnia .....

Do przedmiotowego projektu budowlanego została, zgodnie z art.20 ust.1 pkt 1 b, sporządzona informacja dotycząca bezpieczeństwa i ochrony zdrowia ze względu na specyfikę projektowanego obiektu budowlanego, uwzględniana w **planie bezpieczeństwa i ochrony zdrowia** zgodnie z art.21a ust.1 ustawy – Prawo budowlane (Dz.U.Nr 207, poz.2016z 2003r. z p.zm.) spełniająca wymagania „Rozporządzenia w sprawie informacji dotyczącej bezpieczeństwa i ochrony zdrowia oraz planu bezpieczeństwa i ochrony zdrowia" Ministra Infrastruktury z dnia 23 czerwca 2003roku (Dz.U.Nr 120 poz.1126 z 2003r.).

.....

(pieczęć i podpis projektanta)

*niepotrzebne skreślić