

PROJEKT BUDOWLANY
DROGOWY

STAŁA ORGANIZACJA RUCHU

Obiekt: Budowa drogi gminnej nr 291317W Brwilno –
- Maszewo Duże od km 0+000 do km 0+553,50

Adres: Brwilno, gmina Stara Biała, powiat plocki.

Inwestor: Gmina Stara Biała
ul. Jana Kazimierza 1
09-411 Biała

Branża: Drogowa

Projektant:

inż. Tadeusz Kosakowski
upr. bud. nr 39/70
do projektowania i kierowania robotami
budowlanymi bez ograniczeń w specjalności
drogowej w zakresie obiektów drogowych

Płock, luty 2013r.

Płock, 08 marca 2013 r.

KM-III.7123.1.11.2013

Pan
Tadeusz Kosakowski
Ul. Obrońców Płocka 1920 r. nr 37
09 – 402 Płock

Odpowiadając na wniosek z dnia 25 lutego 2013 roku o zatwierdzenie projektu stałej organizacji ruchu drogi gminnej nr 291317W (Brwilno - Maszewo Duże) w km 0+000 – 0+553,50, informuję o zatwierdzeniu projektu z terminem wprowadzenia do 30 grudnia 2013r..

Jeżeli w tych terminach Starosta Płocki nie zostanie zawiadomiony o wprowadzeniu organizacji ruchu – zarząd drogi zostanie zawiadomiony o utracie ważności zatwierdzonej organizacji ruchu.

Ponadto informuję, że zgodnie z § 12 ust. 1 rozporządzenia Ministra Infrastruktury z dnia 23 września 2003 roku (Dz. U. nr 177 z 2003 roku poz. 1729) jednostka wprowadzająca organizację ruchu zawiadamia organ zarządzający ruchem i zarząd drogi oraz Komendanta Miejskiego Policji w Płocku o terminie jej wprowadzenia, co najmniej na 7 dni przed terminem wprowadzenia organizacji ruchu.



51
Michał Buszko

Otrzymują:
1. Adresat,
2. a/a.

Opis techniczny

do projektu stałej organizacji ruchu dla budowy drogi gminnej nr 291317W Brwilno – Maszewo Duże od km 0+000,00 do km 0+553,50 w miejscowości Brwilno, gmina Stara Biała, powiat płocki, woj. mazowieckie.

1. Podstawa opracowania:

Projekt stałej organizacji ruchu (oznakowania pionowego i poziomego) opracowano na zlecenie Inwestora.

Jako podstawę opracowania przyjęto:

- plan zagospodarowania w skali 1:500
- instrukcję o znakach drogowych pionowych
- instrukcję o znakach drogowych poziomych
- rozporządzenie Ministra Infrastruktury z dnia 23 września 2003 r. w sprawie szczegółowych warunków zarządzania ruchem drogowym oraz wykonywania nadzoru nad tym rozporządzeniem.
- rozporządzenie Ministra Infrastruktury z dnia 3 lipca 2003 r. w sprawie szczegółowych warunków technicznych dla znaków i sygnałów drogowych oraz urządzeń bezpieczeństwa ruchu drogowego i warunków ich umieszczania na drogach.

2. Parametry drogi:

- a) nawierzchnia bitumiczna
- b) szerokości nawierzchni 6,0 m.
- c) szerokość chodnika 2,0m
- d) szerokość ścieżki rowerowej 2,50 m

3. Ruch;

Droga gminna Brwilno – Maszewo Duże - 220 p/d

4. Rozwiązanie projektowe:

Projekt przewiduje wykonanie oznakowania pionowego i poziomego drogi gminnej nr 291317W Brwilno – Maszewo Duże od km 0+000,00 do km 0+553,50, zakładając wykonanie oznakowania pionowego znakami nowej generacji wielkości małej, znaki A-7 wielkości średniej, z licem z folii

odblaskowej, zgodnie z planem oznakowania i instrukcją o znakach drogowych oraz specyfikacjami technicznymi D-07.02.01.

Folia typu 2 dla znaków A-7, dla pozostałych znaków typ 1.

Oznakowanie poziome białe, cienkowarstwowe, zgodnie z instrukcją o znakach poziomych oraz specyfikacjami technicznymi D-07.01.01.

Szczegółowe rozmieszczenie znaków pionowych i poziomych oznakowania przedstawiono na planszy rys. nr 1 w skali 1:500.

Znaki pionowe winny być ustawione w sposób zapewniający dobrą widoczność dla kierujących pojazdami, rowerami i pieszych.

5. Termin wprowadzenia nowego oznakowania:

Nowe oznakowanie zostanie wprowadzone po zakończeniu robót drogowych przy budowie drogi gminnej nr 291317W Brwilno – Maszewo Duże od km 0+000,00 do km 0+553,50.

Przewidywany termin –30 grudzień 2013 r.

6. Zestawienie wprowadzanego oznakowania:

Znaki pionowe:

A-7	1 szt.
D-40	1 szt.
D-41	1 szt.
D-46	1 szt.
D-47	1 szt.
E-2a	1 szt.
C-13	1 szt.
C-13a	1 szt.
Razem	8 szt.

Słupki stalowe do znaków drogowych 10 szt.


Znaki poziome

Linie ciągłe	4,80 m ²
Linie przerywane	23,53 m ²

7. Projektant:

Inż. Tadeusz Kosakowski upr. 39/70

Opracował:


inż. Tadeusz Kosakowski
upr. bud. nr 39/70
do projektowania i kierowania robotami
budowlanymi bez ograniczeń w specjalności
drogi w zakresie obiektów drogowych

ORIENTACJA

1:25 000

droga wojewódzka nr 555
Srebrna-Murzynowo



droga wojewódzka nr 555
Lipów-Płock

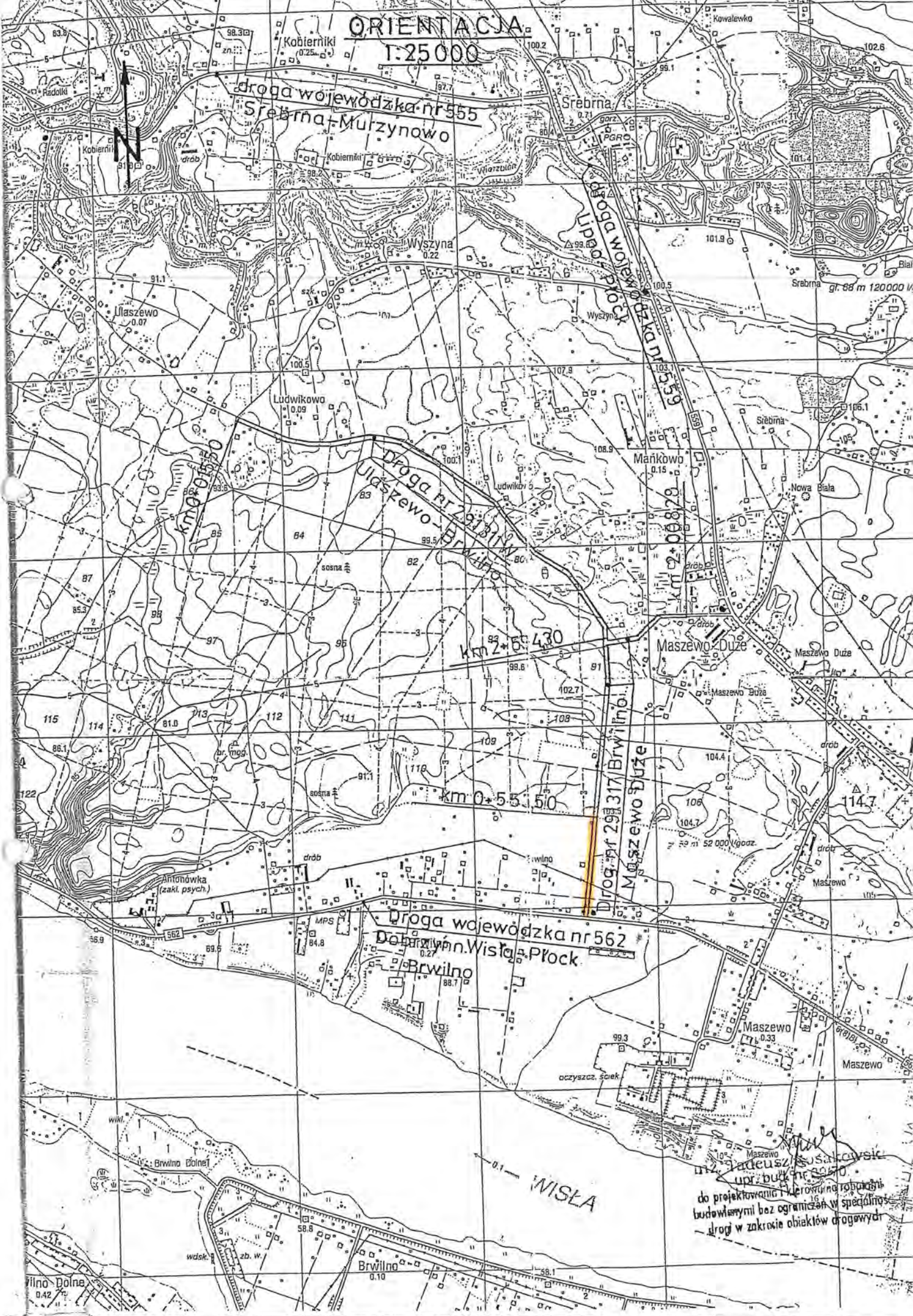
droga nr 293
Ulaszewo-Brwilno

droga wojewódzka nr 562
Dołbrzyn-Wisła-Płock

droga nr 293/317
Brwilno-Maszewo Duże

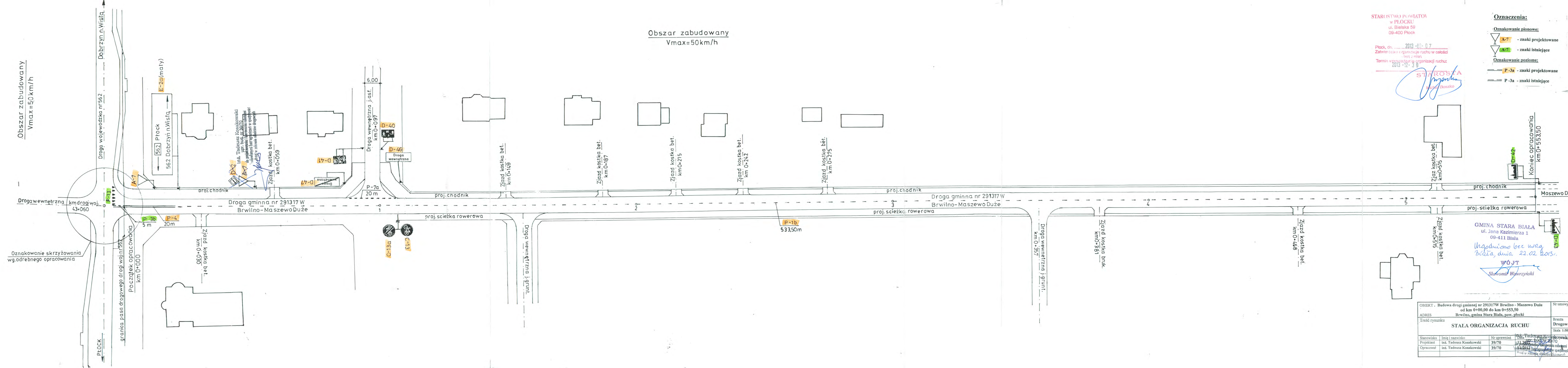
Maszewo
Maszewo
opr. bukt nr 5270
do projektowania i wykonania robót
budowlanych bez ograniczeń w specjalnym
drog w zakresie obiektów drogowych

WISŁA



Obszar zabudowany
Vmax=50 km/h

Obszar zabudowany
Vmax=50km/h



STAROSTWO POWIATOWE
w PŁOCKU
ul. Bielska 59
09-400 Plock

Plock, dn. 2013-02-07
Zatwierdzam organizację ruchu w całości
- bez zmian
Termin wyjazdowy organizacji ruchu:
2013-12-30

[Signature]
STAROSTA
Michał Boszko

- Oznaczenia:**
- Oznakowanie pionowe:**
- A-7 - znaki projektowane
 - A-7 - znaki istniejące
- Oznakowanie poziome:**
- P-3a - znaki projektowane
 - P-3a - znaki istniejące

GMINA STARA BIAŁA
ul. Jana Kazimierza 1
09-411 Biała

Ugodzono bez wagi
Biała, dnia 22.02.2013.
WÓJT
[Signature]
Sławomir Wawrzyński

OBIEKT: Budowa drogi gminnej nr 291317W Brwilno - Maszewo Duże od km 0+00,00 do km 0+553,50		Nr umowy
ADRES: Brwilno, gmina Stara Biała, pow. płocki		Branża
Treść rysunku		Droga
STAŁA ORGANIZACJA RUCHU		Skala 1:500
Stanowisko	Imię i nazwisko	Nr uprawnień
Projektant	inż. Tadeusz Kosakowski	39/70
Opracował	inż. Tadeusz Kosakowski	39/70