

Gmina

ADOM Projekt Mgr inż. Andrzej Dobruch

09-200 Sierpc, Ul.Nałkowskiej 13, tel/fax 024/275 58 28, kom.0 508 191 730

PROJEKT STAŁEJ ORGANIZACJI RUCHU

**dla drogi gminnej nr 291311 Ułaszewo - Kobierniki,
gmina Stara Biała, powiat Płock.**

INWESTOR : Urząd Gminy Stara Biała

PROJEKTANT : inż. Tadeusz Kosakowski upr.39/70
OPRACOWANIE : mgr inż. Andrzej Dobruch

ADO-M PROJEKT
mgr inż. Andrzej Dobruch
09-200 Sierpc, ul. Nałkowskiej 13
tel./fax (024) 275-58-28
kom. 508 191 730

Sierpc, styczeń 2010r.

Egz. Nr 3

Płock, 15 grudnia 2010 roku

K.III.5522-2/161/2010

URZĄD GMINY STARA BIAŁA
WPŁYNEŁO

2010-12-22

Pan Sławomir Wawrzyński

Wójt Gminy Stara Biała

ilość załączników
podpis

Odpowiadając na pismo nr IR.IFS.7020-47/10 z 3 grudnia 2010 roku, informuję o zmianie terminu wprowadzenia stałej organizacji ruchu dla drogi gminnej nr 291311W (Maszewo Duże – Ludwikowo - Ulaszewo – Kobierniki) na odcinku Ulaszewo - Kobierniki, na dzień: 31 grudnia 2013 roku.

Jeżeli w tym terminie Starosta Płocki nie zostanie zawiadomiony o wprowadzeniu organizacji ruchu – zarząd drogi zostanie zawiadomiony o utracie ważności zatwierdzonej organizacji ruchu.

Ponadto informuję, że zgodnie z § 12 ust. 1 rozporządzenia Ministra Infrastruktury z dnia 23 września 2003 roku (Dz. U. nr 177 z 2003 roku poz. 1729) jednostka wprowadzająca organizację ruchu zawiadamia organ zarządzający ruchem, zarząd drogi oraz Komendanta Miejskiego Policji w Płocku o terminie jej wprowadzenia, co najmniej na 7 dni przed terminem wprowadzenia organizacji ruchu.

Do wiadomości:

1. Adresat,
2. a/a.

WICESTAROSTA

Jan Chrostek

Płock, 15 grudnia 2010 roku

K.III.5522-2/161/2010

URZĄD GMINY STARA BIAŁA
W PŁYNEŁO

Pan Sławomir Wawrzyński

2010 -12- 22

Wójt Gminy Stara Biała

ilość załączników
podpis


Odpowiadając na pismo nr IR.IFS.7020-47/10 z 3 grudnia 2010 roku, informuję o zmianie terminu wprowadzenia stałej organizacji ruchu dla drogi gminnej nr 291311W (Maszewo Duże – Ludwikowo - Ulaszewo – Kobierniki) na odcinku Ulaszewo - Kobierniki, na dzień: 31 grudnia 2013 roku.

Jeżeli w tym terminie Starosta Płocki nie zostanie zawiadomiony o wprowadzeniu organizacji ruchu – zarząd drogi zostanie zawiadomiony o utracie ważności zatwierdzonej organizacji ruchu.

Ponadto informuję, że zgodnie z § 12 ust. 1 rozporządzenia Ministra Infrastruktury z dnia 23 września 2003 roku (Dz. U. nr 177 z 2003 roku poz. 1729) jednostka wprowadzająca organizację ruchu zawiadamia organ zarządzający ruchem, zarząd drogi oraz Komendanta Miejskiego Policji w Płocku o terminie jej wprowadzenia, co najmniej na 7 dni przed terminem wprowadzenia organizacji ruchu.

Do wiadomości:

1. Adresat,
2. a/a.

WICESTAROSTA

Jan Ciastek

Opis techniczny

do projektu stałej organizacji ruchu przy budowie
drogi gminnej nr 2913 Ułaszewo - Kobierniki
gm. Stara Biała, pow. plocki

1. Podstawa opracowania:

Projekt stałej organizacji ruchu (oznakowania pionowego i poziomego) opracowano na zlecenie Inwestora.

Jako podstawę opracowania przyjęto:

- plan zagospodarowania w skali 1:500
- instrukcję o znakach drogowych pionowych
- instrukcję o znakach drogowych poziomych
- rozporządzenie Ministra Infrastruktury z dnia 23 września 2003 r. w sprawie szczegółowych warunków zarządzania ruchem drogowym oraz wykonywania nadzoru nad tym rozporządzeniem.
- rozporządzenie Ministra Infrastruktury z dnia 3 lipca 2003 r. w sprawie szczegółowych warunków technicznych dla znaków i sygnałów drogowych oraz urządzeń bezpieczeństwa ruchu drogowego i warunków ich umieszczenia na drogach.

2. Parametry drogi:

droga projektowana gminna nr 291311

- szerokość jezdni 6,0 m
- pobocza obustronne po 1,50 m

W stanie istniejącym droga gruntowa bez chodników

3. Ruch:

Droga gminna nr 291311 (projektowana)

- 257p/d

4. Rozwiązanie projektowe:

Projekt przewiduje wykonanie oznakowania pionowego i poziomego projektowanej drogi gminnej nr 291311 Ułaszewo – Kobierniki, zakładając wykonanie oznakowania pionowego znakami nowej generacji wielkości małej, znaki A-7 wielkości średniej z licem z folii odblaskowej, zgodnie z planem oznakowania i instrukcją o znakach drogowych oraz specyfikacjami technicznymi D-07.02.01.

Folia typu 2 dla znaków A-7, dla pozostałych znaków typ 1.

Szczegółowe rozmieszczenie znaków pionowych i poziomych oznakowania przedstawiono na planszach rys. nr 1 i 2 w skali 1:500.

Znaki pionowe winny być ustawione w sposób zapewniający dobrą widoczność dla kierujących pojazdami, rowerami i pieszych.

5. Termin wprowadzenia nowego oznakowania:

Nowe oznakowanie zostanie wprowadzone po zakończeniu robót drogowych. Przewidywany termin – 31 grudzień 2013 r.

6. Zestawienie wprowadzanego oznakowania:

a) znaki pionowe

A-3	1 szt.
A-4	5 szt.
A-7	1 szt.
A-22	1 szt.
A-23	1 szt.
B-33	3 szt.
B-34	2 szt.
D-42	2 szt.
D-43	2 szt.
E-17a	2 szt.
E-18a	2 szt.
T-1	2 szt.
T-2	2 szt.
T-3	2 szt.
T-4	2 szt.
T-9	2 szt.


Razem 32 szt.

b) słupki stalowe do znaków drogowych 25 szt.

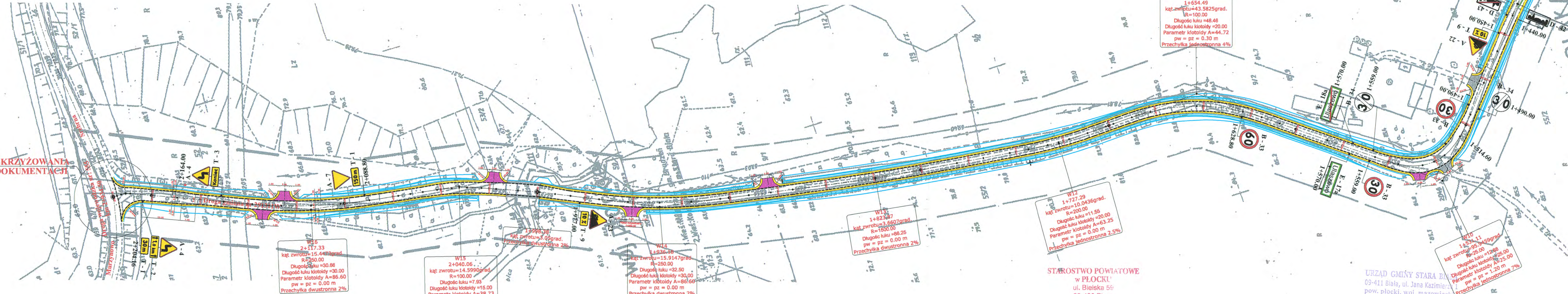
7. Projektant:

Inż. Tadeusz Kosakowski upr. 39/70

inż. Tadeusz Kosakowski
upr. bud. nr 39/70
do projektowania i kierowania robotami
budowlanymi bez ograniczeń w specjalności
drogi w zakresie obiektów drogowych

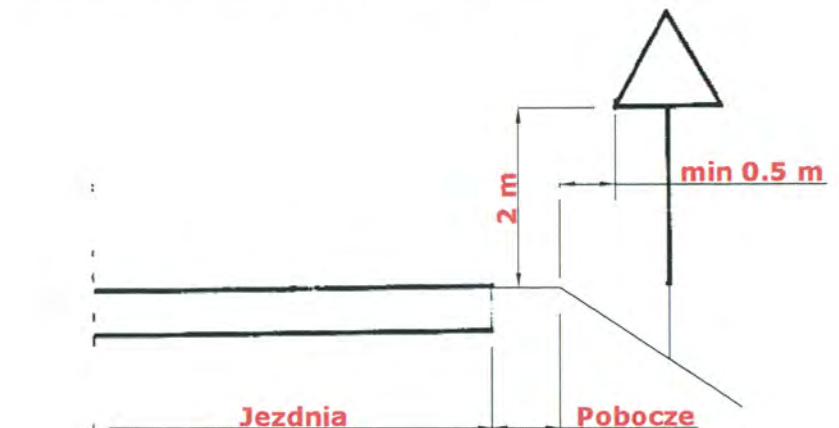


OZNAKOWANIE SKRZYŻOWANIA
WG. ODRĘBNEJ DOKUMENTACJI



Projektowana nawierzchnia	
Projektowany wjazd indywidualny	
Projektowany wjazd publiczny	
Projektowane pobocze	
Projektowana krawędź pobocza	
Projektowany krawężnik wtopiony	
Projektowany rów	

Załamanie	ZAL
Początek łuku kołowego	PLK
Koniec łuku kołowego	KLK
Początek krzywej przejściowej	PKP
Koniec krzywej przejściowej	KKP



STAROSTWO POWIATOWE
w PŁOCKU
ul. Bielecka 59
09-400 Płock

Płock, dn. 2010-03-10
Zatwierdzam organizację ruchu w całości
+ bez zmian
Termin wprowadzenia organizacji ruchu:
2010-12-15

WICESTAROSTA
Jana Czarnecka

INSPEKTOR
mgr Aneta Wróbel

URZĄD GMINY STARA BIAŁA
09-411 Biała, ul. Jana Kazimierza
pow. płocki, woj. mazowiecki

Urzeczono bez uwag

WÓJT
Stanisław Wawrzyński

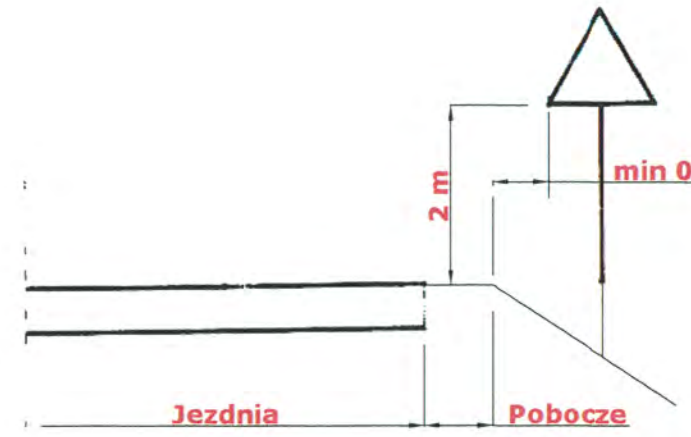
Biała, dn. 09.02.2010r.

OBIEKT		Budowa drogi gminnej nr 291311W Ulaszewo - Kobierniki		Nr umowy
INWESTOR		Gmina Stara Biała		Branża Drogowa
Treść rysunku PROJEKT STAŁEJ ORGANIZACJI RUCHU				Skala 1: 500
Stanowisko	Imię i nazwisko	Nr uprawnień	Data	Podpis
Projektant	inż. Tadeusz Kosakowski		08.2009	<i>Tadeusz Kosakowski</i>
Opracował	mgr inż. Andrzej Dobruch		08.2009	<i>Andrzej Dobruch</i>
				Nr rysunku 1 Ark 1



Projektowana nawierzchnia	
Projektowany wjazd indywidualny	
Projektowany wjazd publiczny	
Projektowane pobocze	
Projektowana krawędź pobocza	
Projektowany krawężnik wtopiony	
Projektowany rów	

Początek łuku kołowego	PLK
Koniec łuku kołowego	KLK
Początek krzywej przejściowej	PKP
Koniec krzywej przejściowej	KKP



URZĄD GMINY STARA BIAŁA
09-411 Białe, ul. Jana Kiziora 1
pow. płocki, woj. mazowiecki

Upodulowano bez uwag

WÓJT
Mieczysław Węgrzyński

Białe, dn. 09.02.2010.

STAROSTWO POWIATOWE
w PŁOCKU
ul. Bielska 59
09-400 Płock

Płock, dn. 2010-03-10
Zatwierdzam organizację ruchu w obecności
- bez zmian

Termin wprowadzenia organizacji ruchu:
2010-12-15

WICESTAROSTA

INSPEKTOR
mgr inż. Andrzej Wrobel

OBIEKT		Budowa drogi gminnej nr 291311W		Nr umowy
INWESTOR		Ulaszewo - Kobierniki		Branża
Treść rysunku		PROJEKT STAŁEJ ORGANIZACJI RUCHU		Droga
Stanowisko		Imię i nazwisko		Nr rysunku
Projektant		inż. Tadeusz Kosakowski		1
Opracował		mgr inż. Andrzej Dobruch		Ark 2
Nr uprawnień		Data		
2010-12-15		08.2009		
Podpis		08.2009		