

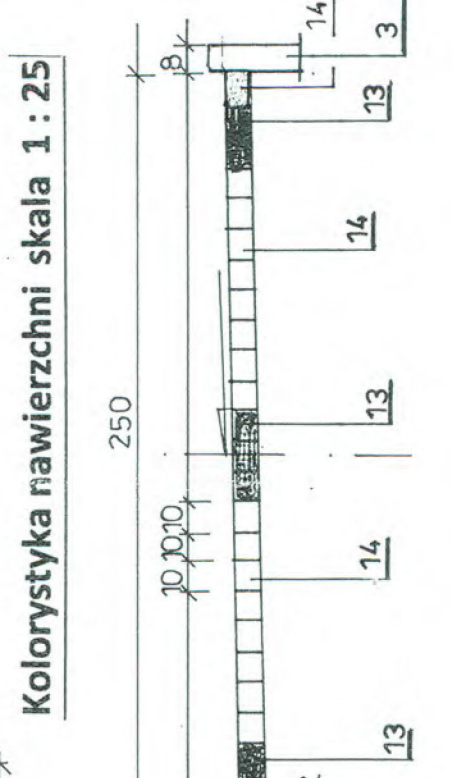
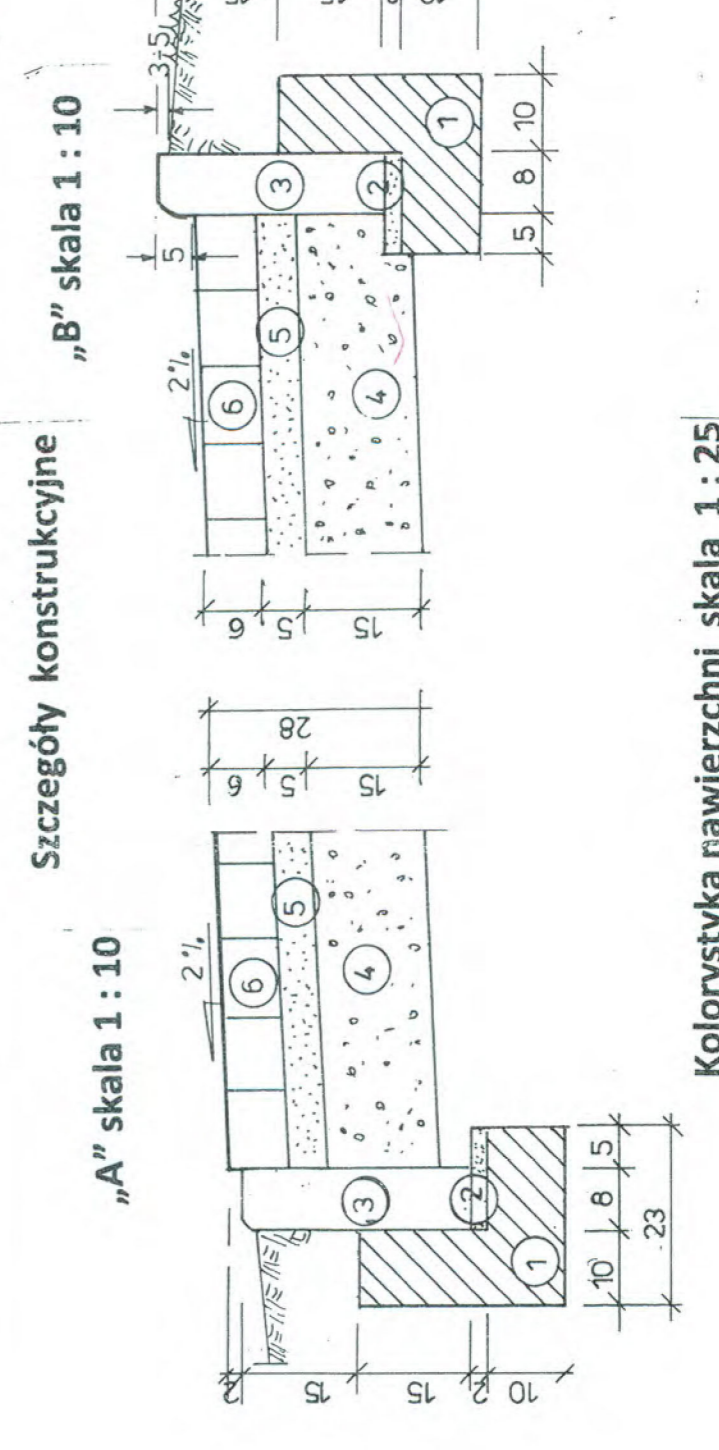
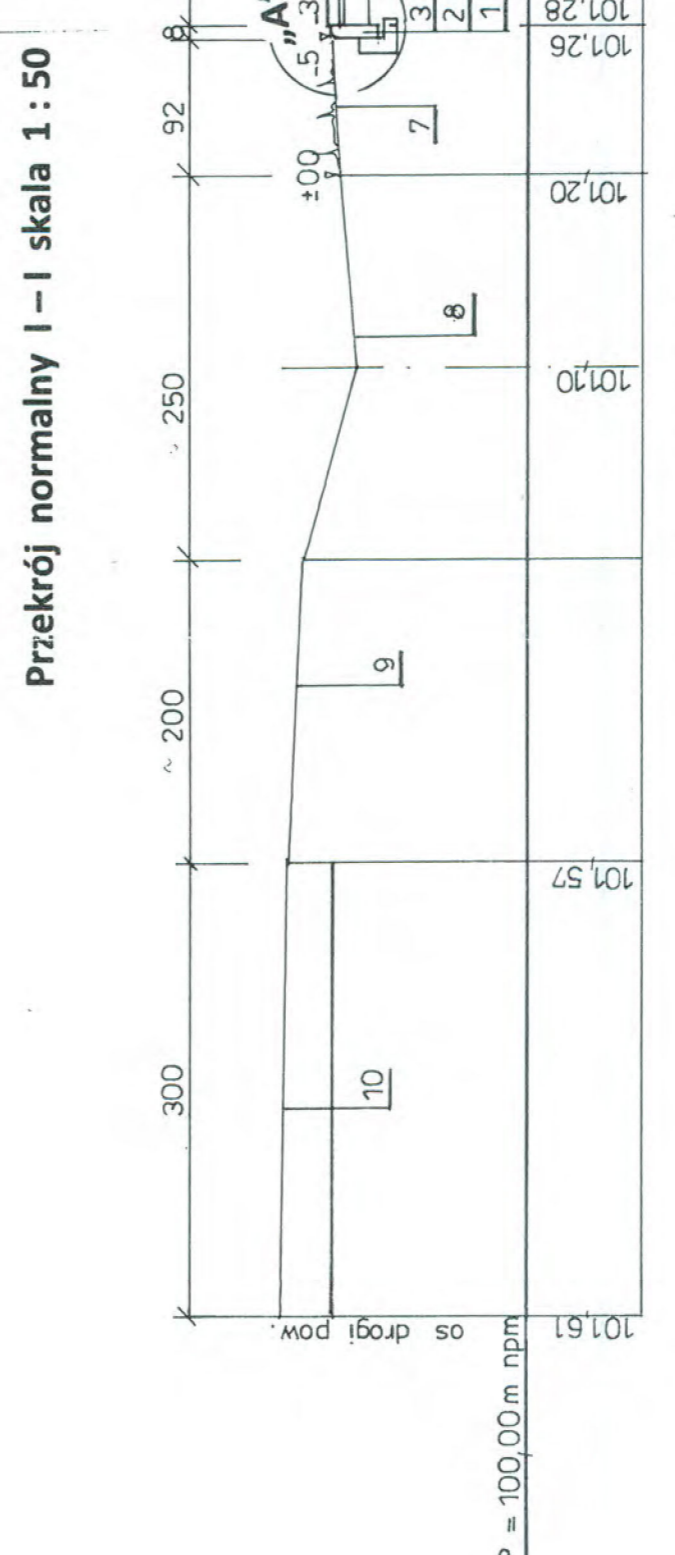
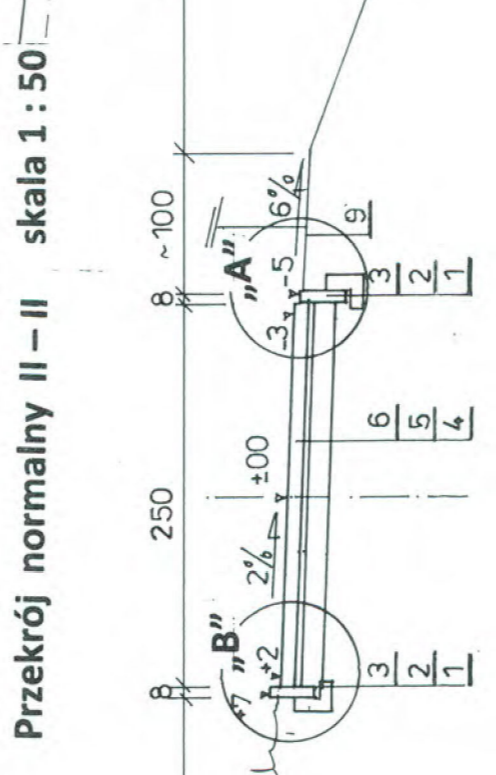
Zakres do wykonania - etap I

Zakres do wykonania - etap I



LEGENDA

[Symbol]	granicę opracowania
[Symbol]	granicę własności
[Symbol]	projektowana ścieżka pieszo - rowerowa
[Symbol]	projektowane przepływy na istniejących rowach
[Symbol]	istniejące drzewa do wyjęcia
[Symbol]	projektowany krawężnik drogowy w ciągu drogi powiatowej
[Symbol]	projektowane przejście przez jezdnię drogi powiatowej
[Symbol]	istniejący kabel energetyczny w kolejki z projekt. śc. p-r.
[Symbol]	istniejąca sieć telefoniczna w kolejki z projekt. śc. p-r.
[Symbol]	istniejąca sieć gazowa w kolejki z projekt. śc. p-r.
[Symbol]	spadki poprzeczne



- LEGENDA
1. Ława z oporem z betonu C8/10 gr. 10cm
 2. Podstypa cem. piaskowa grub. 2cm
 3. Obrzeże betonowe o wym. 8.30x100cm
 4. Podbudowa z kruszywa naturalnego (pospółki) stabilizowanego mechanicznie, grub. 15cm
 5. Podstypa piaskowa grub. 5cm
 6. Nawierzchnia z polimeru bezfazowego grub. 6cm
 7. Tereny zieleni drogowej
 8. Istniejące rowy
 9. Istniejące pobocza
 10. Istniejąca jezdnia drogi powiatowej
 11. Istniejące granice własności
 12. Krawężnik jezdni drogi powiatowej
 13. Polbruk kolorowy
 14. Polbruk szary

BIURO USŁUG GEODEZYJNYCH
Wrocław Kozłowski
09-400 Płock ul. Białka 57a
tel. (0-24) 268-86-86

wzrost mierzalności
Powiat: powiat
jednostka ewidencyjna: 41913_2, STARA BIAŁA
obszar: 0001 BIAŁA
data: 18.17.189.

MAPA DO CELÓW PROJEKTOWYCH

Skala 1:1000
układ współrzędnych - 1965 strefa II układ wysokościowy - Kronsztadt 60
art. 251.444.091, 092, 094, 142.
Nie stwierdzono szkodliwości gruntowych w zakresie opracowania.
Mapa aktualna w zakresie opracowania na dzień 27.02.2014

Właściciel: Kozłowski
Nr. GUG 1 K. 2005

GEODETA UPRAWNIENY
Wrocław Kozłowski
Nr. GUG 1 K. 2005
Data: 18.17.2014

Podpisano i pieczętowane przez: STAROSTA P.O.C.M.

Imię i nazwisko: [Podpis]

Stanowisko: [Podpis]

Data: 3.02.14

Op. STAROSTY

mgr Ewelina Białka
Inspektor w Wydziale Geodezji
i Gospodarki Nieruchomościami