

PROJEKT BUDOWLANY DROGOWY

Obiekt: Skrzyżowanie proj. drogi wewnętrznej na działce o nr ewid. 124 z drogą wojewódzką nr 562 granica województwa – Biskupice - Płock w km 44+067 w miejscowości Maszewo n. Wisłą..

Temat: STAŁA ORGANIZACJA RUCHU

Adres: Maszewo n. Wisłą, gm. Stara Biała, pow. płocki, woj. mazowieckie

Inwestor: Urząd Gminy Stara Biała
09-411 Biała 68
ul. Jana Kazimierza 1

Działka: Nr ewid. 75 i 124

Branża: Drogowa

Projektant:

Inż. Tadeusz Kosakowski
upr. bud. nr 39/70
działalność projektowania i kierowania robotami
budowlanymi bez ograniczeń w specjalności
drog w zakresie obiektów drogowych

Płock, lipiec 2011 r.

Opis techniczny

do projektu stałej organizacji ruchu przy przebudowie skrzyżowania drogi wewnętrznej na działce nr ewid. 124 z drogą wojewódzką nr 562 w km 44+067,00 w m. Maszewo n. Wisłą.

1. Podstawa opracowania:

Projekt stałej organizacji ruchu (oznakowania pionowego i poziomego) opracowano na zlecenie Inwestora.

Jako podstawę opracowania przyjęto:

- plan zagospodarowania w skali 1:500
- instrukcję o znakach drogowych pionowych
- instrukcję o znakach drogowych poziomych
- rozporządzenie Ministra Infrastruktury z dnia 23 września 2003 r. w sprawie szczegółowych warunków zarządzania ruchem drogowym oraz wykonywania nadzoru nad tym rozporządzeniem.
- rozporządzenie Ministra Infrastruktury z dnia 3 lipca 2003 r. w sprawie szczegółowych warunków technicznych dla znaków i sygnałów drogowych oraz urządzeń bezpieczeństwa ruchu drogowego i warunków ich umieszczenia na drogach.

2. Parametry drogi:

- a) droga wojewódzka nr 562
 - szerokość jezdni 6,0 m
 - pobocza obustronne po 1,0 m
- b) droga wewnętrzna na działce o nr ewid. 124
 - szerokość jezdni 6,0 m
 - pobocza obustronne po 1,0 m

3. Ruch;

- a) droga wojewódzka nr 562 - 1813 pu/d
- b) droga wewnętrzna na działce o nr ewid. 124 - 131 pu/d

4. Rozwiązanie projektowe:

Projekt przewiduje wykonanie oznakowania pionowego i poziomego skrzyżowania drogi wewnętrznej na działce nr ewid. 124 z drogą wojewódzką nr 562 w km 44+067,00 zakładając wykonanie oznakowania pionowego znakami

nowej generacji wielkości średniej, z licem z folii odblaskowej, zgodnie z planem oznakowania i instrukcją o znakach drogowych oraz specyfikacjami technicznymi D-07.02.01.

Folia typu 1.

Oznakowanie poziome białe, cienkowsarstwowe, zgodnie z instrukcją o znakach poziomych oraz specyfikacjami technicznymi D-07.01.01.

Oznakowanie pionowe i poziome znajduje się w obrębie prędkości na drodze wojewódzkiej 50 km/h. (obszar zabudowany)

Szczegółowe rozmieszczenie znaków pionowych i poziomych oznakowania przedstawiono na planszach rys. nr 1 w skali 1:500.

Znaki pionowe winny być ustawione w sposób zapewniający dobrą widoczność dla kierujących pojazdami, rowerami i pieszych.

5. Termin wprowadzenia nowego oznakowania:

Nowe oznakowanie zostanie wprowadzone po zakończeniu robót drogowych. Przewidywany termin – 15 grudzień 2012 r.

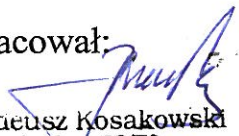
6. Zestawienie wprowadzanego oznakowania:

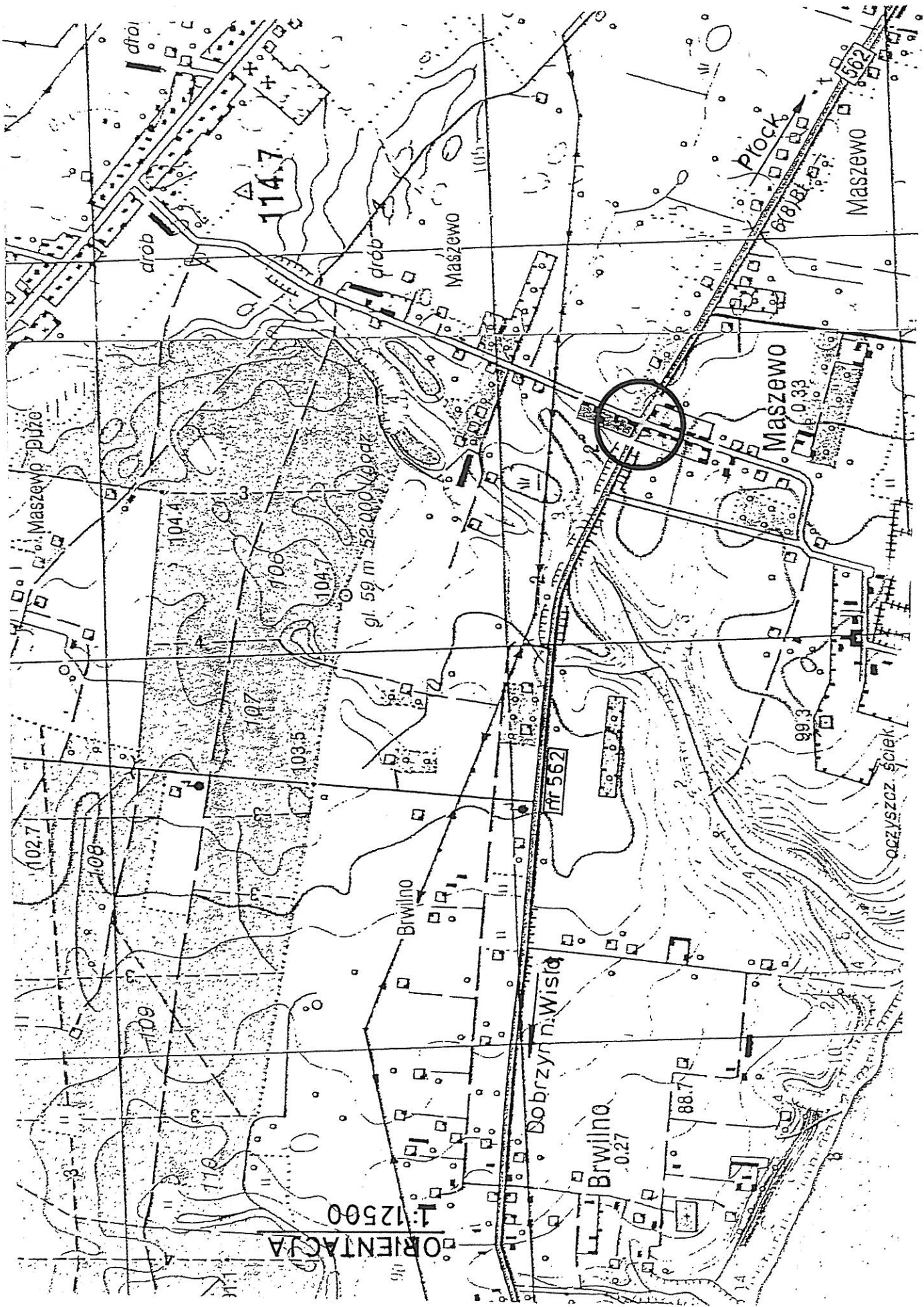
a) znaki pionowe	
A-16	2 szt.
D-1	1 szt.
D-6	2 szt.
D-43	1 szt.
D-46	1 szt.
D-47	1 szt.
b) znaki poziome	
linie ciągłe	19,10 m ²
linie przerywane	10,08 m ²
przejścia dla pieszych	12,00 m ²

7. Projektant:

Inż. Tadeusz Kosakowski upr. 39/70

Opracował:


inż. Tadeusz Kosakowski
upr. bud. nr 39/70
do projektowania i kierowania robotami
budowlanymi bez ograniczeń w specjalności
drogi w zakresie obiektów drogowych



ORIENTACJA
1:12500

Maszewo
0.33

Brwilino

Dobryń n. Wisłą

Brwilino
0.27

Maszewo

Maszewo

Plock

oczyszcz. ściek

dłotki

gl. 59 m 52.000

Tr 562

88.7

99.3

114.7

102.7

108

104.4

107

104.7

103.5

109

118

105

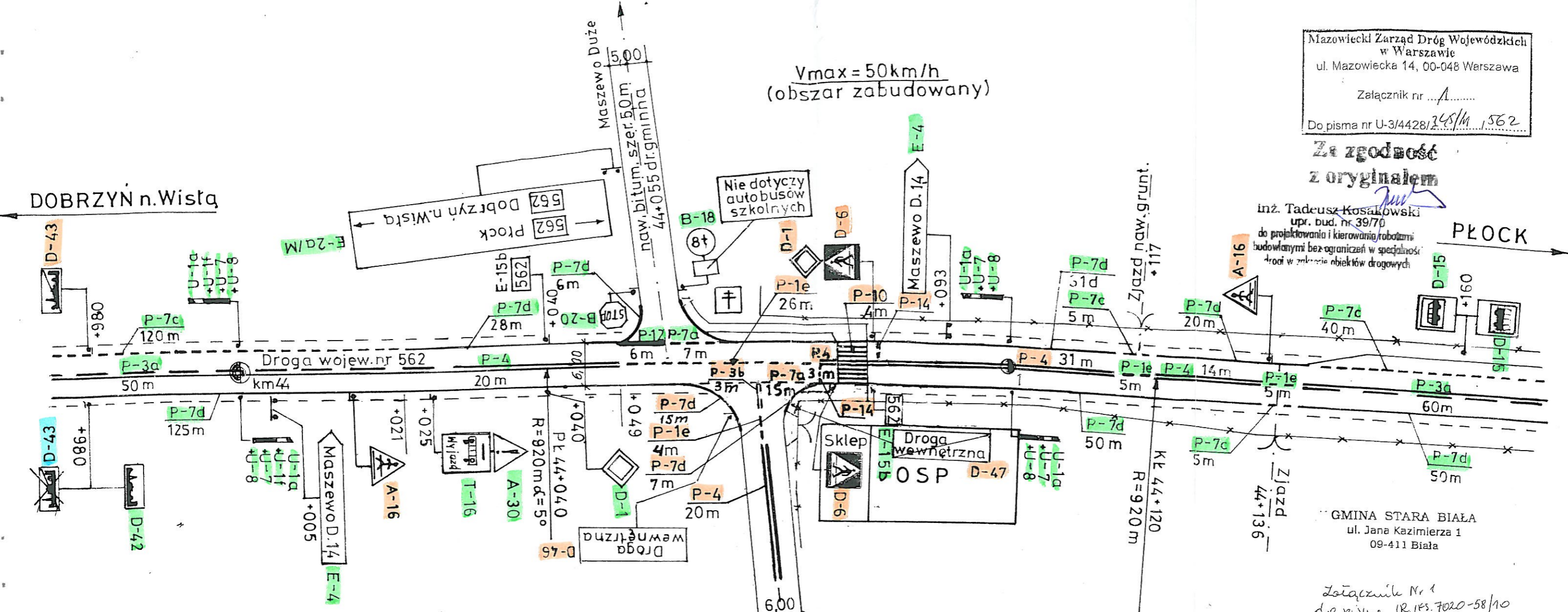
0.33

0.27

562

Mazowiecki Zarząd Dróg Wojewódzkich
w Warszawie
ul. Mazowiecka 14, 00-048 Warszawa
Załącznik nr ...
Do pisma nr U-3/4428/... 562

Vmax = 50km/h
(obszar zabudowany)



Za zgodność z oryginałem

inż. Tadeusz Kosakowski
upr. bud. nr 39/70
do projektowania i kierowania robotami
budowlanymi bez ograniczeń w specjalności
drog w zakresie obiektów drogowych

PŁOCK

GMINA STARA BIAŁA
ul. Jana Kazimierza 1
09-411 Biała

Załącznik Nr 1
do pisma IR.145.7020-58/10
z dnia 05.10.2011.

Oznaczenia:

Oznakowanie pionowe:

- znaki projektowane
- znaki istniejące
- znaki istniejące do demontażu

Oznakowanie poziome:

- znaki projektowane
- znaki istniejące

22.08.2011
Z UPOWAŻNIENIEM MARSZAŁEK
KOMENDANTA WOJEWÓDZKIEGO POLICJI
z siedzibą w RADOMIU
ZATWIERDZENIE Nr NI-D-1.8022.1. 562.2012.4 WOJUT
w całości / w części bez zmian / po wprowadzeniu zmian
Niniejszą organizację ruchu należy wprowadzić do dnia 31/12/2014
Termin wprowadzenia organizacji ruchu należy zgłosić co najmniej 7 dni przed wprowadzeniem organizacji ruchu do
Departamentu Nieruchomości i Infrastruktury
00-248 Warszawa, ul. Ks. J. Kłopotowskiego 5, fax 22 5979802

PROJEKT - SZKIC
organizacji ruchu opiniuje
pozytywnie - negatywnie
z następującymi warunkami

EKSPERT
Wydziału Ruchu Drogowego
KWP z siedzibą w Radomiu
kom. mgr inż. Krzysztof Bielecki

Za zgodność z oryginałem

inż. Tadeusz Kosakowski
upr. bud. nr 39/70
do projektowania i kierowania robotami
budowlanymi bez ograniczeń w specjalności
drog w zakresie obiektów drogowych

Za zgodność z oryginałem

inż. Tadeusz Kosakowski
upr. bud. nr 39/70
do projektowania i kierowania robotami
budowlanymi bez ograniczeń w specjalności
drog w zakresie obiektów drogowych

MARSZAŁEK
WOJEWÓDZTWA MAZOWIECKIEGO
ZATWIERDZENIE Nr NI-D-1.8022.1. 562.2012.4 WOJUT
Zatwierdzam do realizacji stałą organizację ruchu
w całości / w części bez zmian / po wprowadzeniu zmian
Niniejszą organizację ruchu należy wprowadzić do dnia 31/12/2014
Termin wprowadzenia organizacji ruchu należy zgłosić co
najmniej na 7 dni przed wprowadzeniem organizacji ruchu do
Departamentu Nieruchomości i Infrastruktury
00-248 Warszawa, ul. Ks. J. Kłopotowskiego 5, fax 22 5979802

28 PAZ 2011
Za zgodność z oryginałem

inż. Tadeusz Kosakowski
upr. bud. nr 39/70
do projektowania i kierowania robotami
budowlanymi bez ograniczeń w specjalności
drog w zakresie obiektów drogowych

z up. Marszałek Województwa Mazowieckiego
Zastępca Dyrektora Departamentu Nieruchomości i Infrastruktury

OBIEKT	Budowa drogi wewnętrznej na działce nr ewid. 124 w Maszewie n. Wisłą wraz ze skrzyżowaniem z drogą woj. nr 562 granica województwa - Biskupice - Płock w km 44+067,00, oraz przebudową sieci telefonicznej i przebudową rowu odpływowego od przepustów.			Nr umowy
ADRES	Maszewo n. Wisłą, gmina Stara Biała, pow. płocki			Branża Drogowa
TEMAT	Skrzyżowanie drogi wewnętrznej na działce nr ewid. 124 z drogą wojewódzką nr 562 w km 44+067,00 w Maszewie n. Wisłą.			Skala 1:500
Treść rysunku				
STAŁA ORGANIZACJA RUCHU				
Stanowisko	Imię i nazwisko	Nr uprawnień	Data	inż. Tadeusz Kosakowski
Projektant	inż. Tadeusz Kosakowski	39/70	06.2011	upr. bud. nr 39/70
Opracował	inż. Tadeusz Kosakowski	39/70	06.2011	do projektowania i kierowania robotami budowlanymi bez ograniczeń w specjalności drog w zakresie obiektów drogowych