

PROJEKT BUDOWLANY DROGOWY

Obiekt: Budowa drogi gminnej nr 291328W od drogi powiatowej nr 5201W do granicy Gminy Stara Biała, w miejscowości Bronowo Zalesie, gmina Stara Biała powiat płocki, woj. mazowieckie.

Temat: STAŁA ORGANIZACJA RUCHU

Adres: Bronowo Zalesie, gm. Stara Biała, pow. płocki, woj. mazowieckie

Inwestor: Gmina Stara Biała
09-411 Biała 68
ul. Jana Kazimierza 1

Działki: Nr ewid. 80 i 84/1

Branża: Drogowa

Projektant:

inż. Tadeusz Kosakowski
upr. bud. nr 39/70
do projektowania i kierowania robotami
budowlanymi bez ograniczeń w specjalności
drogi w zakresie obiektów drogowych

Asystent projektanta - mgr inż. Adrian Stokowski

Płock, maj 2015 r.

Płock, 14 lipca 2015 r.

KM-I.7123.1.91.2015

Tadeusz Kosakowski
ul. Obrońców Płocka 1920 r. nr 37
09-400 Płock

Odpowiadając na pismo z dnia 18 czerwca 2015 roku o zatwierdzenie projektu stałej organizacji ruchu pn. „Budowa drogi gminnej nr 291328W od drogi powiatowej nr 5201W do granicy Gminy Stara Biała, w miejscowości Bronowo Zalesie, gm. Stara Biała, pow. płocki, woj. mazowieckie”, informuję o zatwierdzeniu projektu z terminem wprowadzenia do 30 października 2015 roku.

Jeżeli w tym terminie Starosta Płocki nie zostanie zawiadomiony o wprowadzeniu organizacji ruchu – zarząd drogi zostanie zawiadomiony o utracie ważności zatwierdzonej organizacji ruchu.

Ponadto informuję, że zgodnie z § 12 ust. 1 rozporządzenia Ministra Infrastruktury z dnia 23 września 2003 roku (Dz. U. nr 177 z 2003 roku poz. 1729) jednostka wprowadzająca organizację ruchu zawiadamia organ zarządzający i zarząd drogi oraz Komendanta Miejskiego Policji w Płocku ruchem o terminie jej wprowadzenia, co najmniej na 7 dni przed terminem wprowadzenia organizacji ruchu.

Otrzymują:

1. Adresat,
2. a/a.

Do wiadomości:

1. Komenda miejska Policji w Płocku,
2. Zarząd Dróg Powiatowych w Płocku.

STAROSTA
Maximilian Bieniek

Opis techniczny

do projektu stałej organizacji ruchu dla budowy drogi gminnej nr 291328W od drogi powiatowej nr 5201W do granicy Gminy Stara Biała w miejscowości Bronowo Zalesie, gm. Stara Biała, pow. plocki.

1. Podstawa opracowania:

Projekt stałej organizacji ruchu (oznakowania pionowego i poziomego) opracowano na zlecenie Inwestora.

Jako podstawę opracowania przyjęto:

- mapa z naniesionym istniejącym oznakowaniem pionowym i poziomym
- ustalenia z inwestorem
- instrukcję o znakach drogowych pionowych
- instrukcję o znakach drogowych poziomych
- rozporządzenie Ministra Infrastruktury z dnia 23 września 2003 r. w sprawie szczegółowych warunków zarządzania ruchem drogowym oraz wykonywania nadzoru nad tym rozporządzeniem.
- rozporządzenie Ministra Infrastruktury z dnia 3 lipca 2003 r. w sprawie szczegółowych warunków technicznych dla znaków i sygnałów drogowych oraz urządzeń bezpieczeństwa ruchu drogowego i warunków ich umieszczania na drogach.

2. Parametry drogi:

- a) droga powiatowa nr 5201W (istniejąca)
 - jezdnia bitumiczna szerokość 6,0 m
 - pobocza obustronne gruntowe szerokość po 1,50 m
- b) droga gminna nr 291308W (projektowana)
 - jezdnia bitumiczna szerokość 4,50 m
 - pobocza obustronne gruntowe szerokość po 1,75 m

3. Ruch;

- droga powiatowa nr 5201W - 1853 pu/d
- droga gminna nr 291308W - 257 pu/d

4. Rozwiązanie projektowe:

Projekt przewiduje wykonanie oznakowania pionowego i poziomego fragmentu drogi powiatowej nr 5201W i oznakowania pionowego drogi gminnej nr 291328W zakładając wykonanie oznakowania pionowego znakami nowej generacji wielkości dużej dla drogi powiatowej i średniej dla drogi

gminnej, z licem z folii odblaskowej, zgodnie z planem oznakowania i instrukcją o znakach drogowych oraz specyfikacjami technicznymi D-07.02.01.

Folia typu 2 dla znaków A-7, dla pozostałych znaków typ 1.

Oznakowanie poziome białe, cienkowarstwowe, zgodnie z instrukcją o znakach poziomych oraz specyfikacjami technicznymi D-07.01.01.

Szczegółowe rozmieszczenie znaków pionowych i poziomych oznakowania przedstawiono na planszy rys. nr 1 i nr 2 w skali 1:500.

Znaki pionowe winny być ustawione w sposób zapewniający dobrą widoczność dla kierujących pojazdami, rowerami i pieszych.

5. Termin wprowadzenia nowego oznakowania:

Nowe oznakowanie zostanie wprowadzone po zakończeniu robót drogowych. Przewidywany termin – 30 październik 2015 r.

6. Zestawienie wprowadzanego oznakowania:

a) znaki pionowe


A- 7	1 szt.
B- 5	1 szt.
D- 1	2 szt.
D- 42	1 szt.
D- 43	1 szt.
E- 4	2 szt.
E- 17a	1 szt.
E- 18a	1 szt.
F- 3b	1 szt.
F- 6	1 szt.
Tabliczki „nie dotyczy”	3 szt.

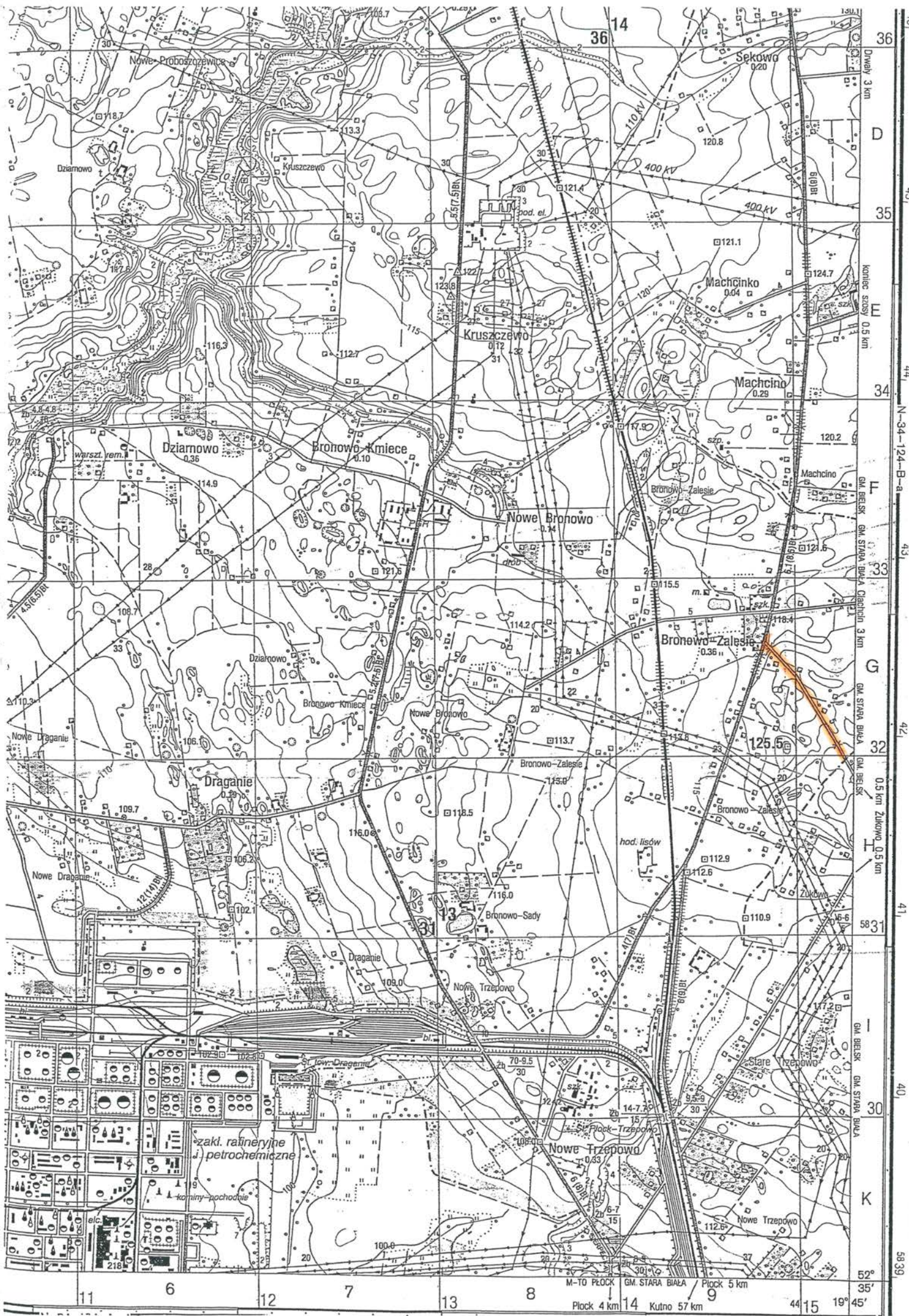
b) Znaki poziome:

P- 1a	24 m
P- 4	40 m
P- 7a	12 m
P- 7b	40 m
P- 13	12 m

7. Projektant:

Inż. Tadeusz Kosakowski upr. 39/70

Opracował:

inż. Tadeusz Kosakowski
upr. bud. nr 39/70
do projektowania i kierowania robotami
budowlanymi bez ograniczeń w specjalności
drogi w zakresie obiektów drogowych



36 14 36
D 35 34 33 32 31 30
Długość 3 km
koniec skali 0,5 km
GM. BIEŁSK. GM. STARA BIAŁA Ciecichin 3 km
GM. STARA BIAŁA
GM. BIEŁSK.
0,5 km Żukowo 0,5 km
GM. BIEŁSK. GM. STARA BIAŁA
I
GM. BIEŁSK. GM. STARA BIAŁA
K
52° 35'
58 31 41
47
43
42
41
40
58 31
52° 35'

30
11 6 12 7 13 8 9 14
110.7
113.3
118.7
116.3
116.9
114.9
109.7
110.3
109.7
106.1
109.2
102.1
109.0
100.0
100.6
118.7
123.6
122.7
121.4
121.1
124.7
120.8
120.2
121.6
115.5
118.4
125.5
113.7
114.2
114.0
113.0
118.5
116.0
116.0
117.0
112.9
112.6
110.9
70-9.5
14-7.7
112.5
112.5
100.6
218
11
6
12
7
13
8
9
14
Płock 4 km
M-TO PŁOCK
GM. STARA BIAŁA
Płock 5 km
Kutno 57 km

44 15 19° 45'



**ZARZĄD DRÓG POWIATOWYCH
w Płocku**

ul. Bielska 59, 09-400 Płock

tel. 24 267 68 39

fax. 24 267 68 81

ZDP.T.440/52/2015

Płock, dnia 11 maja 2015 roku

**Pan Tadeusz Kosakowski
ul. Obrońców Płocka 1920r. nr 37
09-402 Płock**

dotyczy: opinii do projektu stałej organizacji ruchu

W odpowiedzi na wniosek z dnia 05 maja 2015 roku, na podstawie § 7 ust 2 pkt 4 rozporządzenia Ministra Infrastruktury z dnia 23 września 2003 roku w sprawie szczegółowych warunków zarządzania ruchem na drogach oraz wykonywania nadzoru nad tym zarządzaniem (Dz. U. z 2003 Nr 177, poz. 1729) pozytywnie opiniuję projekt stałej organizacji ruchu pn.: „Budowa drogi gminnej nr 291328W od drogi powiatowej nr 5201W do granicy Gminy Stara Biała, w miejscowości Bronowo Zalesie, gmina Stara Biała, powiat płocki, woj. Mazowieckie”.

DYREKTOR
Zarządu Dróg Powiatowych
w Płocku
Marcin Błaszczyk
mgr inż. Marcin Błaszczyk

Otrzymują:

1. Adresat
2. a/a ZDP w Płock

**Za zgodność
z oryginałem**

Tadeusz Kosakowski
inż. Tadeusz Kosakowski
upr. bud. nr 39/70
do projektowania i kierowania robotami
budowlanymi bez ograniczeń w specjalności
drogi w zakresie obiektów drogowych

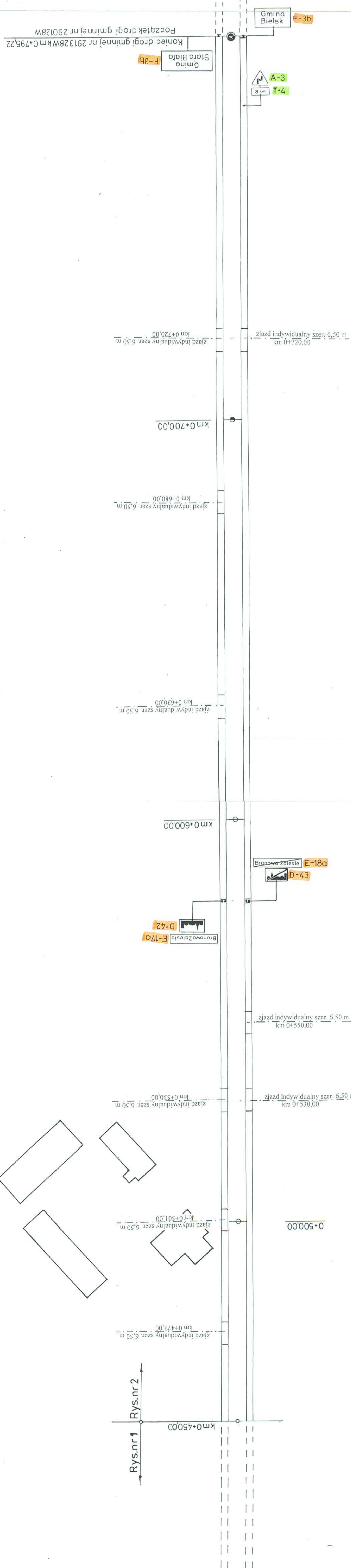
Plock, dn. 13.11.2015
Zawierdam or. 2015.10.30
Termin wprowadz. 2015.10.30

Oznaczenia:

Oznakowanie pionowe:

- znaki projektowane
- znaki istniejące
- znaki istniejące do likwidacji

STAROSTA
Mariusz Ewneć



Urząd Gminy Stara Biela
ul. Jana Kazimierza 1
09-411 Biela, pow. plocki, woj. mazowiecki
tel. 24 261 55 00 fax. 24 261 51 89

Opinie i porady
17.06.2015

WÓJT
Sławomir Wierzyński

URZĄD GMINY STARA BIELA
09-411 Biela, ul. Jana Kazimierza 1
pow. plocki, woj. mazowiecki
Opinie i porady
17.06.2015

WÓJT
Józef Jerzy Rozkosz

OBIĘKT Budowa drogi gminnej nr 291328W od drogi powiatowej nr 5201 W do granicy Gminy Stara Biela.		Nr umowy	
ADRES: Bronowo Zalesie, gmina Stara Biela, pow. plocki			
Tytuł rysunku			
STAŁA ORGANIZACJA RUCHU			
Branża		Drogowa	
Skala		1:500	
Stanowisko	Imię i nazwisko	Nr uprawnień	Data
Projektant	inż. Tadeusz Kosakowski	39/70	04.2015
Asystent	mgr inż. Adrian Stokowski		04.2015
projektanta			
			2