

DOKUMENTACJA TECHNICZNA

Obiekt: Przebudowa zjazdu publicznego z drogi wojewódzkiej nr 562 w km 41+670 do działki nr 67 w miejscowości Brwilno.


Adres: Brwilno, gm. Stara Biała, pow. płocki,
woj. mazowieckie

Inwestor: Gmina Stara Biała
09-411 Biała 68
ul. Jana Kazimierza 1

Działka: Nr ewid. 5/5

Branża: Drogowa

Projektant:



inż. Tadeusz Kosakowski
upr. bud. nr 39/70
do projektowania i kierowania robotami
budowlanymi bez ograniczeń w specjalności
drogi w zakresie obiektów drogowych

Płock, lipiec 2015 r.

Spis treści:

A. Część opisowa:

1. Opis techniczny	str. 1-5
2. Informacja dotycząca bezpieczeństwa i ochrony zdrowia	-,,- 6-8
3. Obliczenie robót ziemnych	-,,- 9
4. Zestawienie robót drogowych	-,,- 10
5. Pismo ZT/3/40/2012 z dnia 15.11.2012 r.	-,,- 11
6. Uchwała Nr 188/XXVI/06 Rady Gminy Stara Biała z dnia 25 lipca 2006 roku w sprawie miejscowego planu zagospodarowania przestrzennego dla obszaru wsi Brwilno	-,,- 12-29
7. Pismo IP/PŁ-4105-U-923/2806/2012 z dnia 23.08.2012 r.	-,,- 30
8. Pismo NI-D-I.8010.189.2015.JG z dnia 21.04.2015 r.	-,,- 31-32
9. Pismo W5-4427-156-15-2 z dnia 10.07.2015 r.	-,,- 33-34
10. Decyzja Nr 6/562/15 z dnia 08.06.2015 r.	-,,- 35-36

B. Część rysunkowa:

1. Projekt zagospodarowania terenu rys. nr 1	str. 37
2. Przekrój normalny rys. nr 2	-,,- 38
3. Profil podłużny rys. nr 3	-,,- 39
4. Przekroje poprzeczne rys. nr 4	-,,- 40

C. Załączniki

1. Uprawnienia budowlane projektanta	-,,- 41
2. Zaświadczenie Izby Inżynierów projektanta	-,,- 42
3. Oświadczenie projektanta	-,,- 43

Dokumentacja zawiera 43 strony ponumerowane.

Opracował:

inż. Tadeusz Kosciukowski
upr. bud. nr 39/70
do projektowania i kierowania robotami
budowlanymi bez ograniczeń w specjalności
drogi w zakresie obiektów drogowych

Opis techniczny

do projektu technicznego drogowego przebudowy zjazdu publicznego z drogi wojewódzkiej nr 562 w km 41+670 do działki nr 67 w miejscowości Brwilno, gm. Stara Biała.
Działka nr 5/5. Obręb Brwilno.

1. Podstawa opracowania:

Projekt opracowano na podstawie zlecenia Inwestora.

Jako podstawę opracowania przyjęto:

- projekt zagospodarowania terenu w skali 1:500
- mapę sytuacyjno wysokościową w skali 1:500 aktualną do celów projektowych
- kategoria drogi – zjazd publiczny
- nośność jezdni – 100 kN/oś
- prędkość projektowa 30 km/h
- długość zjazdu 23,90 m
- szerokość jezdni zjazdu 6,00 m
- wysokość skrajni drogowej 4,50 m (zachowana)
- szerokość w liniach rozgraniczających 15 m
- ustalenia z inwestorem
- szczegółowe specyfikacje techniczne
- pomiary uzupełniające z inwentaryzacją stanu istniejącego.
- badania geologiczne podłoża gruntowego
- Rozporządzenie Ministra Transportu i Gospodarki Morskiej z dnia 2 marca 1999 r. w sprawie warunków technicznych jakim powinny odpowiadać drogi publiczne i ich usytuowanie. (Dz. U. Nr 43 poz. 430)
- Rozporządzenie Ministra Transportu, Budownictwa i Gospodarki Morskiej z dnia 25 kwietnia 2012 r. w sprawie ustalenia geotechnicznych warunków posadowienia obiektów budowlanych.
- Rozporządzenie Ministra Infrastruktury z dnia 3 lipca 2003 r. w sprawie szczegółowych warunków dla znaków i sygnałów drogowych oraz urządzeń bezpieczeństwa ruchu drogowego i warunków ich umieszczania na drogach.
- Rozporządzenie Rady Ministrów z dnia 09 listopada 2010 r. (Dz.U. Nr 213 poz. 11397 par. 3 ust. 1 pkt. 60) w sprawie określenia przedsięwzięć mogących znacząco oddziaływać na środowisko.

2. Przedmiot inwestycji:

Przedmiotem inwestycji jest przebudowa zjazdu publicznego z drogi wojewódzkiej nr 562 w km 41+670 do działki nr 67 w miejscowości Brwilno. Działka nr 5/5. Kanalizacja deszczowa stanowi odrębne opracowania branżowe.

3. Istniejący stan zagospodarowania:

Teren na którym zlokalizowana jest inwestycja, stanowi pas drogowy drogi wojewódzkiej nr 562. W pasie drogowym drogi występuje uzbrojenie podziemne w postaci kanalizacji sanitarnej. Zagospodarowanie pasa drogowego składa się z istniejącej drogi o nawierzchni żwirowej szerokości 3,0 m, istniejącej nawierzchni bitumicznej na odcinku 6 m od krawędzi jezdni drogi wojewódzkiej, chodnika z kostki betonowej przy drodze wojewódzkiej i nieurządzonych trawników.

4. Projektowane zagospodarowanie terenu:

W ramach projektu drogowego przewidziano wykonanie zjazdu publicznego o szerokości jezdni 6,0 m na długości 23,90 m. Nawierzchnia jezdni bitumiczna. Obramowana z obu stron opornikami betonowymi 25x12 cm, wystającymi ponad poziom jezdni na wysokość 3 cm. Chodnik z kostki betonowej szerokości 1,50 m na długości 5 m od krawędzi jezdni drogi wojewódzkiej.

Na pozostałej niezabudowanej nawierzchnią bitumiczną i chodnikiem z kostki betonowej części pasa drogowego przewidziano wykonanie trawnika.

Szczególne rozmieszczenie poszczególnych elementów drogowych i ich wymiary przedstawiono na planie sytuacyjnym w skali 1:500 rys. nr 1.

5. Zestawienie powierzchni drogowych:

- nawierzchnia z bitumiczna	- 165 m ²
- chodnik z kostki betonowej	- 32 m ²
- trawnik	- 135 m ²
Razem	332 m ²

6. Wpis do rejestru zabytków:

Nie dotyczy.

7. Eksploatacja górnicza:

Nie dotyczy.

8. Zagrożenie i wpływ na środowisko:

Zgodnie z Rozporządzeniem Rady Ministrów z dnia 09 listopada 2010 r. (Dz.U. Nr 199 poz. 1227 par. 3 ust. 1 pkt. 60) w sprawie określenia przedsięwzięć mogących znacząco oddziaływać na środowisko, inwestycja nie wymaga sporządzania raportu o oddziaływaniu na środowisko, ponieważ długość projektowanego zjazdu jest mniejsza od 1,0 km.

9. Budowa geologiczna:

W celu określenia warunków gruntowo wodnych podłoża gruntowego pod projektowanym zjazdem, wykonano 1 otwór badawczy do głębokości 2,0m ppt. Otwór głębiono za pomocą świdra ręcznego z końcówką łyżkową o średnicy 80 mm prowadząc badania makroskopowe pobranych próbek zgodnie z normami:

PN-86/B-02480 - „Grunty budowlane. Określenia, symbole i opis gruntów”

PN-88/B-04481 - „Grunty budowlane. Badania próbek gruntów”

PN-74?B-04452 - „Grunty budowlane. Badania polowe”

Wyniki badań przedstawiają się następująco:

Otwór nr 1 km 0+090

0,00 – 0,15 m	żwir
0,15 – 0,80 m	piasek gliniasty
0,80 – 1,10 m	glina piaszczysta
1,10 – 1,30 m	piasek gliniasty
1,30 – 1,50 m	glina zwałowa
1,50 – 2,00 m	glina ilasta

Poziom zwierciadła wody gruntowej stwierdzono na głębokości 1,10 m ppt.

10. Warunki wodne:

W trakcie prowadzonych badań stwierdzono występowania zwierciadła wody gruntowej na głębokości 1,10 m. Wykopy i nasypy poniżej 1,0 m. Warunki wodne określa się jako przeciętne. Grupę nośności podłoża jako G3. W celu doprowadzenia nośności podłoża do wartości G1 należy wykonać wzmocnienie podłoża warstwą pospółki grub. 20 cm.

11. Określenie warunków geotechnicznych posadowienia budowli:

Według Rozporządzenia Ministra Transportu, Budownictwa i Gospodarki Morskiej z dnia 25 kwietnia 2012 r. w sprawie ustalenia geotechnicznych warunków posadowienia obiektów budowlanych, warunki gruntowe określa się jako proste – konstrukcja nawierzchni posadowiona powyżej poziomu zwierciadła wody gruntowej. Natomiast kategorię geotechniczną określa się

jako pierwszą – wykopy o głębokości do 0,60 m, mniejsze od 1,20 m i nasypy do wysokości 0,40 m, mniejsze od 3,0 m.

12. Konstrukcja nawierzchni:

a) jezdnia zjazdu

- warstwa ścieralna z betonu asfaltowego wg AC 11S PMB 45/80-55 grub. 4 cm
- warstwa wiążąca z betonu asfaltowego wg AC 22W PMB 25/55-60 grub. 8 cm
- podbudowa zasadnicza z betonu asfaltowego wg AC 22 P 35/50 grub. 11 cm
- podbudowa pomocnicza z kruszywa łamanego stabilizowanego mechanicznie (mieszanki 0/31,5) wg WT4-2010 grub. 20 cm
- warstwa wzmocnionego podłoża z kruszywa naturalnego (pospółki) wg WT4-2010 grub. 20 cm

b) chodniki

- kostka betonowa grub. 8 cm
- podsypka cementowo-piaskowa 1:4 grub. 3 cm
- podbudowa pomocnicza z kruszywa łamanego stabilizowanego mechanicznie (mieszanki 0/31,5) wg WT4-2010 grub. 10 cm

c) trawniki

- warstwa z ziemi urodzajnej (czarnoziem) grub. 10 cm
- obsianie trawą z nawożeniem azofoską

13. Odwodnienie:

Odprowadzenie wód opadowych przewidziano poprzez nadanie odpowiednich spadków podłużnych i poprzecznych do projektowanej kanalizacji deszczowej. Wylot kanalizacji deszczowej poprzez osadnik przepływowy i separator lamelowy do rowu melioracyjnego, zlokalizowanego poza terenem drogi wojewódzkiej. Ścieki z kanalizacji deszczowej nie są wprowadzane do rowu przy drodze wojewódzkiej. Kanalizacja deszczowa stanowi oddzielne opracowanie branżowe.

14. Komunikacja dla niepełnosprawnych:

Dla usprawnienia komunikacji osób niepełnosprawnych w miejscu przejść dla pieszych opornik należy obniżyć do 2 cm ponad poziom jezdni.

15. Ochrona środowiska:

W trakcie realizacji i eksploatacji przedsięwzięcia należy zapewnić ochronę środowiska w poniższym zakresie:

- ochrona przed uciążliwościami powodowanymi przez hałas urządzeń, wibrację, zakłócenia elektryczne, zapylenie – na etapie budowy i eksploatacji instalacji – ewentualne uciążliwości należy ograniczyć do granic własności.
- ochrona przed zanieczyszczeniami powietrza, wody, gleby – na etapie budowy

- i eksploatacji instalacji.
- ochrona istniejącej zieleni przed zniszczeniem – na etapie budowy i eksploatacji obiektu.
 - odpady w postaci gruzu z rozbiórki elementów drogowych w ilości 31,87 m³ i 3 m³ śmieci powstałych w trakcie realizacji inwestycji wywieźć na składowisko do tego przeznaczone, wskazane przez Inwestora.

16. Technologia i odbiory robót:

Roboty należy wykonać zgodnie ogólnymi warunkami technicznymi wykonania i odbioru robót, z uwzględnieniem Szczegółowej Specyfikacji Technicznej, opracowanej w oparciu o Ogólne Specyfikacje Techniczne, wydane przez Generalną Dyрекcję Dróg Publicznych w Warszawie.

Odbiory robot zanikających i ulegających zakryciu powinny być przeprowadzone w czasie umożliwiającym wykonanie ewentualnych poprawek, bez hamowania postępu robót. Wykonawca zgłasza do odbioru zakończony element, przedstawia wyniki badań z bieżącej kontroli. Odbierający zleci ewentualne przeprowadzenie badań uzupełniających, jeżeli zaistnieją jakiegokolwiek wątpliwości co do jakości robót lub rzetelności badań wykonawcy. Koszty tych badań ponosi wykonawca tylko w przypadku stwierdzenia usterek. Nadzór określi zakres robót poprawkowych, zakres i wielkość potrąceń za obniżoną jakość. Roboty poprawkowe wykonawca wykona na własny koszt, w terminie ustalonym z inwestorem. Do obowiązków wykonawcy należy dostarczenie materiałów zgodnie z wymaganiami dokumentacji projektowej i SST.

Wykonawca ma obowiązek powiadomić inwestora o proponowanych źródłach zaopatrzenia materiałowego uzyskać akceptację. Roboty w których znajdują się niezbadane i nieakceptowane materiały wykonawca wykonuje na własne ryzyko, licząc się z ich odrzuceniem.

Prefabrykaty powinny posiadać atest reprezentatywny dla zbioru stosowanego na budowie i właściwe dokumenty dostawy – dotyczący konkretnej roboty. Odbiór robót zgodnie z warunkami technicznymi, obowiązującymi normami technicznymi, oraz Szczegółowa Specyfikacją Techniczną.

W obrębie istniejącego uzbrojenia roboty ziemne wykonywać ręcznie, by uniknąć ich uszkodzenia. Przed przystąpieniem do robót, zlokalizować kolizje z istniejącym uzbrojeniem. Przy wykryciu uzbrojenia nie zinwentaryzowanego kolidującego z wykonaniem robót, fakt ten zgłosić użytkownikowi uzbrojenia lub inwestorowi.

Opracował:

inż. Tadeusz Kosakowski
upr. bud. nr 9970
do projektowania i kierowania robotami
budowlanymi bez ograniczeń w specjalności
drogi w zakresie obiektów drogowych

**INFORMACJA DOTYCZĄCA BEZPIECZEŃSTWA
I OCHRONY ZDROWIA**


OBIEKT: Przebudowa zjazdu publicznego z drogi wojewódzkiej nr 562 w km 41+670 do działki nr 67 w miejscowości Brwilno. Działka nr 5/5. Obręb Brwilno.

ADRES INWESTYCJI: Brwilno , gm. Stara Biała, powiat plocki.

**INWESTOR: Gmina Stara Biała
09-411 Biała 68
ul. Jana Kazimierza 1**

PROJEKTANT inż. Tadeusz Kosakowski

inż. Tadeusz Kosakowski
upr. bud. nr 39/70
do projektowania i kierowania robotami
budowlanymi bez ograniczeń w specjalności
drogi w zakresie obiektów drogowych



1. Dane ogólne.

1.1. Podstawa opracowania:

Ustawa z dnia 7 lipca 1994 roku – Prawo Budowlane i jego aktualizacja oraz rozporządzenie Ministra Infrastruktury z dnia 23 czerwca 2003 roku w sprawie informacji dotyczącej bezpieczeństwa i ochrony zdrowia oraz planu bezpieczeństwa i ochrony zdrowia (Dz. U. nr 120, poz. 1126)

1.2. Przedmiot opracowania:

Przedmiotem opracowania jest informacja dotycząca bezpieczeństwa i ochrony zdrowia w związku ze specyfiką projektowanej inwestycji, która stanowi wytyczne do opracowania przez kierownika budowy, przed rozpoczęciem robót, planu bezpieczeństwa i ochrony zdrowia (planu bioz) uwzględniającą specyfikę obiektu budowlanego i warunki prowadzenia robót budowlanych.

1.3. Charakterystyka obiektu:

Przedmiotem inwestycji jest przebudowa zjazdu publicznego z drogi wojewódzkiej nr 562 w km 41+670 do działki nr 67 w Brwilnie. Działka nr 5/5

Część opisowa.

2.1. Zakres robót dla całego zamierzenia budowlanego oraz kolejność realizacji poszczególnych obiektów:

W ramach inwestycji projektowana jest przebudowa zjazdu publicznego w zakresie nawierzchni bitumicznej, chodników z kostki betonowej i trawników.

Zakres robót:

- roboty ziemne
- ustawienie oporników betonowych
- ułożenie nawierzchni bitumicznej
- wykonanie chodników z kostki betonowej
- wykonanie trawników

2.2. Wykaz istniejących obiektów budowlanych:

Na terenie działki nie występują żadne obiekty budowlane.

2.3. Wskazanie elementów zagospodarowania działki lub terenu, które mogą stwarzać zagrożenie bezpieczeństwa i zdrowia ludzi:

Roboty będą wykonywane w granicach pasa drogowego drogi wojewódzkiej.

2.4. Wskazania dotyczące przewidywanych zagrożeń występujących podczas realizacji robót budowlanych, określających skalę i rodzaj zagrożeń oraz miejsce i czas ich występowania:

W trakcie realizacji robót budowlanych – drogowych należy się liczyć z zagrożeniami występującymi podczas robót związanych z pracą urządzeń, maszyn budowlanych i środków transportowych. Maszyny i urządzenia techniczne oraz narzędzia zmechanizowane powinny być eksploatowane i obsługiwane zgodnie z dokumentacją techniczno – ruchową oraz spełniać wymagania określone w przepisach dotyczących systemu oceny zgodności.

Maszyny i inne urządzenia powinny być utrzymana w stanie zapewniającym ich sprawność, stosowane wyłącznie do prac do jakich zostały przeznaczone i obsługiwane przez przeszkolone osoby. W przypadku uszkodzenia powinny być

niezwłocznie unieruchomione i odłączone. Przed rozpoczęciem pracy i po zmianie obsługi powinny być sprawdzone pod względem technicznym i bezpiecznego użytkowania. Czas występowania zagrożeń – przez okres prowadzenia robót budowlanych.

2.5. Wskazanie sposobu prowadzenia instruktażu pracowników przed przystąpieniem do realizacji robót szczególnie niebezpiecznych:

Przed przystąpieniem do robót niebezpiecznych należy przeprowadzić instruktaż:

- przeszkolenie BHP
- przeszkolenie p/poż
- badania lekarskie

Wszystkie roboty budowlane – drogowe objęte projektem, ich poszczególne etapy i elementy, należy wykonywać z zachowaniem obowiązujących przepisów BHP dla poszczególnych robót. Zgodnie z art.22 ust.3 ustawy Prawo Budowlane (aktualizacja) kierownik budowy jest zobowiązany do zapewnienia i koordynowania działań zapewniających przestrzeganie podczas wykonywania robót budowlanych zasad bezpieczeństwa i ochrony zdrowia. Zorganizowanie procesu realizacji budowy z uwzględnieniem zasad bezpieczeństwa i ochrony zdrowia spoczywa również zgodnie z ustawą na inwestorze.

2.6. Wskazanie środków technicznych i organizacyjnych zapobiegających niebezpieczeństwom wynikającym z wykonywania robót budowlanych w strefach szczególnego zagrożenia zdrowia lub w ich sąsiedztwie, w tym zapewniających bezpieczną i sprawną komunikację, umożliwiającą szybką ewakuację na wypadek pożaru, awarii i innych zagrożeń:


Środki techniczne i organizacyjne zapobiegające niebezpieczeństwom wynikającym z wykonywania robót budowlanych w strefach szczególnego zagrożenia zdrowia lub w ich sąsiedztwie:

- aktualne świadectwa zdrowia pracowników
- środki ochrony osobistej (kamizelki ochronne, kaski, okulary, rękawice ochronne)
- właściwa odzież ochronna i obuwie
- stała łączność telefoniczna
- dobra i właściwa organizacja placu budowy, tak aby pomieścić wszystkie urządzenia potrzebne na czas budowy, wytyczenie dróg na czas budowy, zachowanie czystości i porządku.

Dla projektowanej inwestycji nie występują strefy szczególnego zagrożenia zdrowia.

Teren realizacji wraz z zapleczem budowy będzie wygradzony uniemożliwiając wstęp osobom postronnym. Bezpieczna i sprawna komunikacja, umożliwiająca szybką ewakuację na wypadek pożaru, awarii i innych zagrożeń zapewniona będzie od strony drogi wojewódzkiej nr 562.

Opracował


inż. Tadeusz Kosakowski
upr. bud. nr 39/70
do projektowania i kierowania robotami
budowlanymi bez ograniczeń w specjalności
drogi w zakresie obiektów drogowych

Obliczenie robót ziemnych

Kilometr	Hektometr	Powierzchnia		Średnia powierzchnia		Odległość	Objętość		Zużycie na miejscu m ³	Nadmiar objętości		Suma algebraiczna	
		wykop +	nasyp -	wykop +	nasyp -		wykop +	nasyp -		wykop +	nasyp -	+	-
		m ²		m ²			m	m ³		m ³		m ³	
0	080.50	3.0	2.8	2.9	2.4	9.50	28	23					
	090	2.8	2.0	2.8	2.1	7.40	21	16					
	097.40	2.8	2.2	7.7	1.1	7.00	54	8					
	104.40	12.6	0.0	Razem			103	47					

Opracował:

[Signature]
inż. Tadeusz Kosakowski
 upr. bud. nr 39/70
 do projektowania i kierowania robotami
 budowlanymi bez ograniczeń w specjalności
 drogi w zakresie obiektów drogowych

Zestawienie robót drogowych:

1. Powierzchnia terenu:

$$(165+32+135) \times 0,0001 = 0,0332 \text{ ha}$$

2. Roboty ziemne:

a) wykopy mechaniczne	63 m ³
b) wykopy ręczne	40 m ³
c) nasypy	47 m ³

3. Roboty rozbiórkowe:

- a) nawierzchnia z kruszywa łamanego
 $23,0 \times 3,0 = 69 \text{ m}^3$
- b) nawierzchnia bitumiczna grub. 20 cm
 $6,0 \times 5,50 + 10,50 \times 2 = 54 \text{ m}^2$
- c) podbudowa z kruszywa łamanego grub. 20 cm
 $6,0 \times 5,50 + 10,50 \times 2 = 54 \text{ m}^2$
- d) chodnik z kostki betonowej grub. 8 cm
 $(4,0 + 4,0) \times 2,0 = 16 \text{ m}^2$
- e) krawężnik betonowy 30x15 cm
 $6 + 6 = 12 \text{ m}$
- f) obrzeże betonowe 30x8 cm
 $5 + 5 = 10 \text{ m}$
- g) ława betonowa pod krawężnikiem
 $12,0 \times 0,0675 = 0,81 \text{ m}^3$

4. Wywiezienie gruzu:

$$69,0 \times 0,10 + 54,0 \times 0,20 + 54,0 \times 0,20 + 16,0 \times 0,08 + 12,0 \times 0,30 \times 0,15 + 10,0 \times 0,30 \times 0,08 + 0,81 = 31,87 \text{ m}^3$$

5. Nawierzchnia bitumiczna:

$$24,0 \times 6,00 + 10,50 \times 2 = 165 \text{ m}^2$$

6. Opornik betonowy 25x12 cm:

$$(11,0 + 17,0) \times 2 = 56 \text{ m}$$

7. Ława betonowa pod opornik:

$$56,0 \times 0,063 = 3,528 \text{ m}^3$$

8. Chodnik z kostki betonowej grub. 8 cm:

$$(9,0 + 7,0) \times 2,0 = 32 \text{ m}^2$$

9. Obrzeże betonowe 30x8 cm:

$$10 + 9 = 19 \text{ m}$$

10. Trawniki:

$$5,0 \times 3,0 + 7,0 \times 2,0 + 17,0 \times 4,0 + 18,0 \times 1,0 + 5,0 \times 4,0 = 135 \text{ m}^2$$

11. Regulacja wysokościowa studzienek uzbrojenia podziemnego:

$$10 \times 0,10 = 1,0 \text{ m}^3$$

12. Oznakowanie:

a) słupki stalowe do znaków	6 szt.
b) tablice znaków drogowych	6 szt.
c) malowanie linii przerywanych	4,80 m ²

Opracował:

inż. Tadeusz Kosakowski
upr. bud. nr 39/70
do projektowania i kierowania robotami
budowlanymi bez ograniczeń w specjalności
drogi w zakresie obiektów drogowych



Gospodarka Komunalna
„Stara Biała” Sp. z o.o.

ul. Jana Kazimierza 1, 09-411 Biała, powiat płocki, woj. mazowieckie

tel.: 24 366-87-25, fax: 24 365-61-65, e-mail: gk@starabiala.pl, www.starabiala.pl

ZT/3/40/2012

Biała, dn. 15.11.2012 r.

Pan
Tadeusz Kosakowski
ul. Obrońców Płocka 1920r. nr 37
09-402 Płock

Warunki techniczne

zabezpieczenia istniejącej sieci i przyłączy wodociągowych w związku z projektowaną drogą wewnętrzną na działce nr 67 w miejscowości Brwilno, gm. Stara Biała.

1. Istniejąca sieć wodociągowa biegnąca po trasie projektowanej drogi przebiega poza projektowanym pasem jezdni.

Przy w/w drodze nie są projektowane rowy, więc nie nastąpi wypłylenie przykrycia drogi istniejącego wodociągu.

W miejscach gdzie przyłącza wodociągowe do działek wypadają pod projektowaną jezdnią drogi, należy zamontować rury osłonowe.

Warunki techniczne ważne są do dnia 15.11.2014r.

Jarosław Rydzewski
Prezes Zarządu Spółki

Wydziałam ważność warunków do dn. 15.11.2016r

Jarosław Rydzewski
Prezes Zarządu Spółki

**BIURO INŻYNIERSTWA
I PROJEKTOWANIA**
inż. Tadeusz Kosakowski
upr. bud. nr 39/70
do projektowania i kierowania robotami
budowlanymi bez ograniczeń w specjalności
drogi w zakresie obiektów drogowych

Otrzymują:

1. adresat
2. a/a

Sprawę prowadzi: Łukasz Mirecki, tel. 024/366-87-25

Uchwała Nr 188/XXVI/06
Rady Gminy Stara Biała
z dnia 25 lipca 2006 roku

w sprawie miejscowego planu zagospodarowania przestrzennego dla obszaru wsi Brwilno

Na podstawie art. 18 ust. 2 pkt 5 ustawy z dnia 8 marca 1990 r. o samorządzie gminnym (Dz. U. z 2001 r. Nr 142, poz. 1591; z 2002 r. Nr 23, poz. 220, Nr 62, poz. 558, Nr 113, poz. 984, Nr 153, poz. 1271, Nr 214, poz. 1806; z 2003 r. Nr 80, poz. 717, Nr 162, poz. 1568; z 2004 r. Nr 102, poz. 1055, Nr 116, poz. 1203, Nr 167, poz. 1759; z 2005 r. Nr 172, poz. 1551 i Nr 175, poz. 1457; z 2006 r. Nr 17, poz. 128) oraz art. 14 ust. 8 i art. 20 ust. 1 ustawy z dnia 27 marca 2003 r. o planowaniu i zagospodarowaniu przestrzennym (Dz. U. z 2003 r. Nr 80, poz. 717; z 2004 r. Nr 6, poz. 41, Nr 141, poz. 1492; z 2005 r. Nr 113, poz. 954 i Nr 130, poz. 1087) oraz w związku z uchwałą Nr 86/XII/04 Rady Gminy w Starej Białej z dnia 29 kwietnia 2004 r. o przystąpieniu do sporządzenia miejscowego planu zagospodarowania przestrzennego dla obszaru wsi Brwilno

Rada Gminy Stara Biała uchwala, co następuje:

Rozdział 1 PRZEPISY OGÓLNE

Zakres spraw regulowanych uchwałą i objaśnienie użytych w uchwale określeń

§ 1. 1. Uchwala się miejscowy plan zagospodarowania przestrzennego dla wsi Brwilno w gminie Stara Biała zwany dalej planem, obejmujący obszar według załącznika do uchwały Nr 86/XII/04 Rady Gminy w Starej Białej z dnia 29 kwietnia 2004r.

2. Obszar objęty planem wyznaczają granice wsi Brwilno. Granice te określone są na rysunku planu wykonanym na mapie sytuacyjno-wysokościowej w skali 1:2000 stanowiącym załącznik nr 1 do uchwały.

3. Integralną częścią planu są:

- 1) rozstrzygnięcie o sposobie rozpatrzenia uwag do projektu planu wniesionych w okresie wyłożenia do publicznego wglądu – stanowiące załącznik nr 2 do uchwały;
- 2) rozstrzygnięcie o sposobie realizacji, zapisanych w planie inwestycji z zakresu infrastruktury technicznej, które należą do zadań własnych gminy oraz o zasadach ich finansowania - stanowiące załącznik nr 3 do uchwały.

4. Stwierdza się zgodność planu z ustaleniami Studium uwarunkowań i kierunków zagospodarowania przestrzennego gminy Stara Biała uchwalonego uchwałą Nr 138/XVI/00 Rady Gminy Stara Biała z dnia 15 czerwca 2000 r.

§ 2. Celem regulacji zawartych w ustaleniach miejscowego planu zagospodarowania przestrzennego wsi Brwilno jest podniesienie poziomu warunków życia mieszkańców poprzez:

- 1) tworzenie warunków dla prowadzenia działalności lokalizacyjnej umożliwiającej wielofunkcyjny rozwój wsi z uwzględnieniem zasady rozwoju zrównoważonego;
- 2) ochronę wartości środowiska przyrodniczego i dziedzictwa historyczno- kulturowego;
- 3) ustalenia dotyczące poprawy ładu przestrzennego;
- 4) ustalenia dotyczące zasad obsługi w zakresie infrastruktury technicznej i komunikacji;
- 5) minimalizację sytuacji kolizyjnych wynikających z przeznaczenia terenów dla różnych funkcji.

**Za zgodność
z oryginałem**

inż. Tadeusz Kosakowski
upr. bud. nr 39/70
do projektowania i kierowania robotami
budowlanymi bez ograniczeń w specjalności
drogi w zakresie obiektów drogowych

WÓJT
GMINA STARA BIAŁA
ul. ... 1
09-411 Biała

WÓJT
Stawomir Wawrzyński

Za zgodność z oryginałem

Biała 20. 08. 2012

§ 3. Ilekroć w uchwale jest mowa o:

- 1) **uchwale** – należy przez to rozumieć niniejszą uchwałę, o ile z treści przepisu nie wynika inaczej;
- 2) **planie** – należy przez to rozumieć ustalenia miejscowego planu zagospodarowania przestrzennego stanowiącego przepis gminny;
- 3) **rysunku planu** – należy przez to rozumieć rysunek planu na mapie sytuacyjno-wysokościowej w skali 1:2.000, stanowiący załącznik do niniejszej uchwały;
- 4) **obszarze** – należy przez to rozumieć obszar objęty ustaleniami planu, w granicach przedstawionych na rysunku planu;
- 5) **terenie** – należy przez to rozumieć teren oznaczony na rysunku planu liniami rozgraniczającymi i symbolem określającym przeznaczenie i zasady zagospodarowania;
- 6) **przepisach szczególnych** – należy przez to rozumieć przepisy ustaw wraz z aktami wykonawczymi oraz ograniczenia w dysponowaniu terenem wynikające z prawomocnych decyzji administracyjnych;
- 7) **przeznaczeniu podstawowym** – należy przez to rozumieć takie przeznaczenie, które uznaje się za dominujące na danym terenie;
- 8) **przeznaczeniu uzupełniającym** – należy przez to rozumieć takie rodzaje przeznaczenia, które uzupełniają lub wzbogacają przeznaczenie podstawowe na danym terenie, a nie są z nim sprzeczne;
- 9) **linii rozgraniczającej** – należy przez to rozumieć granice pomiędzy terenem o różnym sposobie użytkowania, zagospodarowania lub o różnym przeznaczeniu podstawowym i różnej funkcji, ustalone niniejszym planem;
- 10) **nieprzekraczalnej linii zabudowy** – należy przez to rozumieć możliwość swobodnego sytuowania budynków (nadziemnych i podziemnych części obiektów kubaturowych) lecz bez prawa przekroczenia tej linii;
- 11) **powierzchni zabudowy** – należy przez to rozumieć wielkość powierzchni zabudowy w stosunku do powierzchni działki lub terenu;
- 12) **powierzchni biologicznie czynnej** – należy przez to rozumieć część powierzchni wyodrębnionego terenu, która nie zostanie zabudowana ani utwardzona nawierzchnią trwałą, lecz zagospodarowana jako tereny zielone lub wodne;
- 13) **działce budowlanej** – należy przez to rozumieć nieruchomości gruntową lub działkę gruntu, której wielkość, cechy geometryczne, dostęp do drogi publicznej oraz wyposażenie w urządzenia infrastruktury technicznej spełniają wymogi realizacji obiektów budowlanych. Obowiązuje zasada, że na jednej działce budowlanej może być realizowany jeden budynek mieszkalny;
- 14) **terenie zabudowy mieszkaniowej jednorodzinnej** – należy przez to rozumieć teren przeznaczony pod budowę budynków mieszkalnych jednorodzinnych w rozumieniu przepisów szczegółowych;
- 15) **zabudowie zagrodowej** – należy przez to rozumieć budynek mieszkalny jednorodzinny wraz z budynkami inwentarskimi i gospodarczymi służącymi do obsługi gospodarstwa rolnego.
- 16) **usługach związanych z funkcją mieszkaniową** – należy przez to rozumieć drobne usługi podstawowe służące zaspokojeniu potrzeb mieszkańców np. sklep spożywczy, apteka, gabinet stomatologiczny, naprawa sprzętu elektronicznego itp.

§ 4. Plan ustala:

- 1) podstawowe przeznaczenie terenów i zasady ich zagospodarowywania wyznaczone liniami rozgraniczającymi i określone symbolami;
- 2) zasady ochrony środowiska, przyrody i krajobrazu kulturowego z określeniem nakazów, zakazów, dopuszczenia i ograniczenia w zagospodarowaniu terenów;
- 3) warunki zabudowy i zagospodarowania terenu, a w tym nieprzekraczalne linie zabudowy, parametry i wskaźniki kształtowania zabudowy oraz zagospodarowania terenu;
- 4) zasady kształtowania ładu przestrzennego;
- 5) zasady podziału terenów wyznaczonych planem;
- 6) zasady obsługi w zakresie komunikacji;
- 7) zasady obsługi w zakresie infrastruktury technicznej.

§ 5. 1. Integralną częścią uchwały jest rysunek planu w skali 1:2.000, stanowiący załącznik graficzny nr 1 do niniejszej uchwały.

2. Następujące oznaczenia graficzne na rysunku planu, o którym mowa w ust. 1 są obowiązującymi ustaleniami planu:

- 1) granice obowiązywania ustaleń planu,
- 2) przeznaczenie terenów,
- 3) linie rozgraniczające tereny o różnym przeznaczeniu lub różnych zasadach zagospodarowania,
- 4) linie rozgraniczające dróg,
- 5) nieprzekraczalne linie zabudowy.
- 6) Inne oznaczenia na rysunku planu mają charakter informacyjny.

3. Podstawowe formy przeznaczenia i zagospodarowania wyznaczonych terenów oznacza się na rysunku planu według następującej zasady:

- 1) oznaczenia literowe, duże drukowane litery, określają podstawowe przeznaczenie i zasady przeznaczenia zagospodarowania terenów określone w ustaleniach planu według § 6.
- 2) cyfry arabskie określają numery wyznaczonych terenów na rysunku planu, dla których sformułowano odrębne ustalenia planu.

Rozdział 2

USTALENIA OGÓLNE W ZAKRESIE PRZEZNACZENIA TERENÓW I OCHRONY ŚRODOWISKA

§ 6. Plan ustala następujące przeznaczenia terenów:

- MN** – tereny zabudowy mieszkaniowej jednorodzinnej,
- MNU** – tereny zabudowy mieszkaniowo – usługowej,
- MNR** – tereny zabudowy mieszkaniowej jednorodzinnej i zabudowy zagrodowej,
- MNZ** – tereny zabudowy mieszkaniowej rezydencjonalnej,
- PU** – tereny produkcyjno-składowe i usługowe,
- UK** – tereny usług kultury,
- UZ** – tereny usług zdrowia,
- UT** – tereny usług rekreacji i turystyki,
- ZN** – tereny zieleni,
- ZC** – tereny cmentarza,
- KS** – tereny parkingu i usług dla potrzeb cmentarza,
- ZI** – tereny zieleni izolacyjnej,
- R1** – tereny rolne z możliwością lokalizacji nowych siedlisk,
- R2** – tereny rolne bez możliwości lokalizacji nowej zabudowy
- R3** – tereny zieleni użytkowane rolniczo bez prawa zabudowy
- KD** – tereny komunikacji,
- E** – tereny urządzeń elektroenergetycznych.

§ 7. 1. W zakresie ochrony środowiska ustala się:

- 1) ochronę terenów o wyjątkowych walorach przyrodniczych i krajobrazowych na obszarze objętym planem położonym w rejonie Brudzeńskiego Parku Krajobrazowego i Nadwiślańskiego Obszaru Chronionego Krajobrazu;
- 2) na całym obszarze objętym planem obowiązuje zakaz lokalizowania przedsięwzięć mogących znacząco oddziaływać na środowisko, dla których sporządzenie raportu oddziaływania na środowisko jest obligatoryjnie wymagane (wymienionych w § 2 ust. 1 Rozporządzenia Rady Ministrów z dnia 9 listopada 2004 r.);
- 3) w obrębie skarpy wiślanej obowiązuje zakaz wszelkiej zabudowy i prowadzenia jakiegokolwiek działalności gospodarczej, z wyjątkiem niezbędnych robót z zakresu regulacji i utrzymania terenu, wykonywanych przez administratora rzek;
- 4) zakaz wszelkiej zabudowy w rozległym jarze na granicy wsi Maszewo i Brwilno;
- 5) ochronę stanowisk archeologicznych;

- 6) tereny oznaczone na rysunku planu symbolami MN, MNR, MNZ i MNU zalicza się do terenów „pod zabudowę mieszkaniową” w rozumieniu przepisów szczególnych, pozostałe tereny nie są zaliczane do terenów chronionych akustycznie.

2. W zakresie lokalizacji zabudowy ustala się:

- 1) możliwość lokalizacji zabudowy mieszkaniowej w odległości nie mniejszej niż 1,5 m od granicy z sąsiednią działką budowlaną lub bezpośrednio przy granicy, zgodnie z przepisami szczególnymi; dopuszczenie to obowiązuje wyłącznie w przypadkach, gdy rozmiary działki uniemożliwiają inny sposób lokalizacji budynków lub gdy przepisy szczegółowe niniejszej uchwały nie stanowią inaczej;
- 2) nowe działki budowlane na terenach podlegających podziałowi powinny mieć powierzchnię i kształt umożliwiające ich prawidłowe zagospodarowanie, zapewnioną obsługę komunikacyjną do każdej działki, możliwość sukcesywnego wyposażania w infrastrukturę techniczną; obowiązuje zasada – jeden budynek mieszkalny na jednej działce;
- 3) w zakresie ochrony przeciwpożarowej terenów i zlokalizowania na nich obiektów, obowiązują aktualne przepisy szczególne o ochronie przeciwpożarowej.

Rozdział 3

USTALENIA SZCZEGÓŁOWE DLA POSZCZEGÓLNYCH TERENÓW

§ 8. 1. Dla terenów oznaczonych symbolem 11MN, 12MN, 16MN, 25MN, 26MN, 27MN, 34MN, 40MN i 42MN plan ustala:

- 1) wyznacza się tereny o podstawowym przeznaczeniu pod zabudowę mieszkaniową jednorodzinną, a usługi związane z funkcją podstawową jako funkcję uzupełniającą dla których obowiązuje:
 - a) minimalna powierzchnia działki 1000 m², a minimalna szerokość frontu działki 25 m,
 - b) maksymalna powierzchnia zabudowy i terenu utwardzonego 40 %, powierzchni działki,
 - c) minimalna powierzchnia biologicznie czynna 30 %,
 - d) maksymalna wysokość budynków mieszkalnych w najwyższym punkcie kalenicy - 10,0 m, dla pozostałych budynków - 5 m,
 - e) kąt pochylenia połaci dachowych budynków mieszkalnych 35° - 45°,
 - f) dachy dwu- i wielospadowe, z zaleceniem zachowania jednakowych spadków połaci,
 - g) zaleca się stosowanie materiałów wykończeniowych zgodnych z lokalną tradycją budowlaną,
 - h) pokrycie dachu wykonane w naturalnych kolorach materiałów ceramicznych lub kolory ciemnoczerwone oraz ciemnobrązowe; elewacje w kolorach nie kontrastujących z otoczeniem; zakaz stosowania sidingu,
 - i) nieprzekraczalne linie zabudowy zgodnie z rysunkiem planu,
 - j) zaleca się ogrodzenia ażurowe wykonane z elementów metalowych lub drewna; zakaz stosowania betonowych prefabrykatów od strony przestrzeni publicznej,
 - k) dopuszcza się usługi związane z funkcją mieszkaniową, wbudowane w bryłę budynku; uciążliwość usługi nie może przekraczać granic lokalu,
 - l) garaże i budynki gospodarcze wbudowane w bryłę budynku mieszkalnego lub złączone z budynkiem mieszkalnym tj. stykających się z nim jedną ścianą lub jako wolnostojące; zaleca się ich sytuowanie w głębi działki i w granicy z działką sąsiednią złączone wspólną ścianą,
 - m) obsługa komunikacyjna od istniejących i projektowanych ulic zgodnie z rysunkiem planu,
 - n) w terenie oznaczonym symbolem 42MN zachowuje się istniejącą drogę stanowiącą dojazd do terenu R2.

§ 9. 1. Dla terenów oznaczonych symbolem 2MN, 4MN, 8MN, 9MN, 10MN, 15MN, 17MN, 18MN, 19MN, 22MN, 30MN, 32MN, 33MN, 35MN, 38MN, 39MN, 41MN, 45MN i 53MN plan ustala:

- 1) wyznacza się tereny o podstawowym przeznaczeniu pod zabudowę mieszkaniową jednorodzinną, a usługi związane z funkcją podstawową jako funkcję uzupełniającą dla których obowiązuje:
 - a) zachowanie istniejącej zabudowy z możliwością przebudowy, rozbudowy, nadbudowy oraz odbudowy, pod warunkiem zachowania odpowiednich ustaleń jak dla zabudowy nowej, w ramach dokonywanej zmiany,
 - b) zamierzenia inwestycyjne w ramach istniejących podziałów własnościowych,

- c) dopuszcza się możliwość podziałów i łączenia działek pod warunkiem zapewnienia dojazdu oraz kształtu i wielkości umożliwiających właściwe zagospodarowanie działki,
 - d) minimalna powierzchnia działki powstającej w wyniku łączenia lub podziału nieruchomości - 900 m²,
 - e) dopuszcza się wymianę zabudowy w złym stanie technicznym zgodnie z ustaleniami jak dla nowej zabudowy,
 - f) dla zabudowy istniejącej zlokalizowanej bezpośrednio przy granicy z działką sąsiednią, w ramach przebudowy, rozbudowy, nadbudowy, odbudowy dopuszcza się dachy płaskie lub jednospadowe;
- 2) dla nowej zabudowy obowiązuje:
- a) minimalna nowotworzonej powierzchnia działki 1000 m²,
 - b) maksymalna powierzchnia zabudowy i terenu utwardzonego 40%, powierzchni działki,
 - c) minimalna powierzchnia biologicznie czynna 30 %,
 - d) maksymalna wysokość budynków mieszkalnych w najwyższym punkcie kalenicy - 10,0 m,
 - e) dla pozostałych budynków - 5 m,
 - f) kąt pochylenia połaci dachowych budynków mieszkalnych 35° - 45°,
 - g) dachy dwu- i wielospadowe, z zaleceniem zachowania jednakowych spadków połaci,
 - h) zaleca się stosowanie materiałów wykończeniowych zgodnych z lokalną tradycją budowlaną,
 - i) pokrycie dachu wykonane w naturalnych kolorach materiałów ceramicznych lub kolory ciemnoczerwone oraz ciemnobrązowe; elewacje w kolorach nie kontrastujących z otoczeniem; zakaz stosowania sidingu,
 - j) nieprzekraczalne linie zabudowy zgodnie z rysunkiem planu,
 - k) zaleca się ogrodzenia ażurowe wykonane z elementów metalowych lub drewna; zakaz stosowania betonowych prefabrykatów od strony przestrzeni publicznej,
 - l) dopuszcza się usługi związane z funkcją mieszkaniową, wbudowane w bryłę budynku; uciążliwość usług nie może przekraczać granic lokalu,
 - m) garaże i budynki gospodarcze wbudowane w bryłę budynku mieszkalnego lub złączone z budynkiem mieszkalnym tj. stykających się z nim jedną ścianą lub jako wolnostojące; zaleca się ich sytuowanie w głębi działki i w granicy z działką sąsiednią złączone wspólną ścianą,
 - n) obsługa komunikacyjna od istniejących i projektowanych ulic zgodnie z rysunkiem planu.
- 3) na terenie 53MN dodatkowo obowiązuje:
- a) przy lokalizowaniu nowej zabudowy uzgodnienie z Konserwatorem Zabytków, w zakresie ustaleń zawartych w Rozdziale 4 w § 26,
 - b) zachowanie obiektu na działce nr 24/4; ze względu na jego wartości kulturowe wszelkie działania inwestycyjne w uzgodnieniu z Konserwatorem Zabytków.

§ 10. 1. Dla terenów oznaczonych symbolem 7MNU, 20MNU, 31MNU, 36MNU, 37MNU, 46MNU i 48MNU plan ustala:

- 1) zabudowa mieszkaniowa jednorodzinna i usługowa jako podstawowe przeznaczenie terenów, dla których obowiązuje:
- a) zachowanie istniejącej zabudowy z możliwością przebudowy, rozbudowy, nadbudowy oraz odbudowy, pod warunkiem zachowania odpowiednich ustaleń jak dla zabudowy nowej, w ramach dokonywanej zmiany,
 - b) zamierzenia inwestycyjne w ramach istniejących podziałów własnościowych,
 - c) dopuszcza się możliwość podziałów i łączenia działek pod warunkiem zapewnienia dojazdu oraz kształtu i wielkości umożliwiających właściwe zagospodarowanie działki; minimalna powierzchnia działki powstającej w wyniku łączenia lub podziału nieruchomości - 1000 m²,
 - d) usługi w budynkach wolnostojących lub wbudowane w budynek mieszkalny o uciążliwości nie wykraczającej poza granice działki,
 - e) lokalizacja zabudowy usługowej pod warunkiem, że jej negatywne oddziaływanie zewnętrzne nie będzie wykraczać poza granice działki i że nie wpłynie niekorzystnie na warunki zamieszkiwania terenu dla którego jako przeznaczenie podstawowe ustalono funkcję mieszkaniową,
 - f) dopuszcza się wymianę zabudowy w złym stanie technicznym zgodnie z ustaleniami jak dla nowej zabudowy;
- 2) dla nowej zabudowy obowiązują następujące ustalenia:
- a) minimalna powierzchnia działki - 1000 m², minimalna szerokość frontu działki 25 m,

- b) maksymalna wysokość zabudowy w najwyższym punkcie kalenicy – 10,0 m dla budynków mieszkalnych i 5 m dla budynków usługowych i gospodarczych,
- c) garaże, budynki gospodarcze i usługowe wbudowane w budynek mieszkalny lub z nim związane t.j. stykające się jedną ścianą lub się jako wolnostojące; zaleca się ich sytuowanie w głębi działki i w granicy z działką sąsiednią związane wspólną ścianą,
- d) maksymalna powierzchnia zabudowy i terenu utwardzonego 50%, powierzchni działki,
- e) minimalna powierzchnia biologicznie czynna 40 % powierzchni działki,
- f) kąt pochylenia połaci dachowych budynków mieszkalnych 35° - 45°,
- g) dachy dwu- lub wielospadowe z zaleceniem zasady symetrii,
- h) zakaz stosowania w elewacji kolorów jaskrawych, kontrastujących z otoczeniem;
- i) pokrycie dachu wykonane w naturalnych kolorach materiałów ceramicznych lub kolory ciemnoczerwone oraz ciemnobrązowe,
- j) ogrodzenia ażurowe wykonane z elementów metalowych lub drewna; zakaz stosowania betonowych prefabrykatów od strony przestrzeni publicznej,
- k) zapewnienie miejsc parkingowych w granicach działki.

§ 11. 1. Dla terenu oznaczonego symbolem 47UMN plan ustala:

- 1) zabudowę usługową i mieszkaniową jednorodzinną jako podstawowe przeznaczenie, dla których ustala się:
 - a) zachowanie istniejącej zabudowy z możliwością przebudowy, rozbudowy, nadbudowy oraz odbudowy, pod warunkiem zachowania odpowiednich ustaleń jak dla zabudowy nowej, w ramach dokonywanej zmiany,
 - b) przekształcenie istniejącej funkcji produkcyjnej na nieuciążliwą dla terenów sąsiednich,
 - c) maksymalną wysokość nowych budynków mieszkalnych 10 m, a dla pozostałych nowych obiektów 5 m,
 - d) dachy dwuspadowe lub wielospadowe z zaleceniem zachowania jednakowych spadków połaci o kącie pochylenia połaci od 20° do 45° dla nowej zabudowy mieszkaniowej, oraz od 0° - 45° dla nowej zabudowy gospodarczej, rzemieślniczej i obiektów usługowych,
 - e) dla zabudowy istniejącej zlokalizowanej bezpośrednio przy granicy z działką sąsiednią, w ramach przebudowy, rozbudowy, nadbudowy, odbudowy dopuszcza się dachy płaskie lub jednospadowe; zaleca się stosowanie materiałów wykończeniowych naturalnych; zakaz stosowania sidingu;
- 2) dla nowej zabudowy ustala się:
 - a) maksymalną powierzchnię zabudowy (obiektów budowlanych i terenu utwardzonego) 50 % powierzchni działki;
 - b) minimalną powierzchnię biologicznie czynną 40 % powierzchni działki,
 - c) zamierzenia inwestycyjne w ramach istniejących podziałów własnościowych,
 - d) dopuszcza się możliwość podziałów i łączenia działek pod warunkiem zapewnienia dojazdu oraz kształtu i wielkości umożliwiających i właściwe zagospodarowanie działki; minimalna powierzchnia działki powstającej w wyniku łączenia lub podziału nieruchomości 1000 m²; minimalna szerokość frontu działki 30 m,
 - e) usługi w budynkach wolnostojących lub wbudowane w budynek mieszkalny o uciążliwości nie wykraczającej poza granice działki;
 - f) lokalizacja zabudowy usługowej pod warunkiem, że jej negatywne oddziaływanie zewnętrzne nie będzie wykraczać poza granice działki i że nie wpłynie niekorzystnie na warunki zamieszkiwania terenu dla którego jako przeznaczenie podstawowe ustalono funkcję mieszkaniową,
 - g) nieprzekraczalne linie zabudowy zgodnie z rysunkiem planu,
 - h) obowiązek zapewnienia miejsc parkingowych w granicach działek,
 - i) maksymalna wysokość zabudowy w najwyższym punkcie kalenicy, – 10,0 m dla budynków mieszkalnych, a dla pozostałych nowych obiektów 5 m, przy czym nie dotyczy to urządzeń towarzyszących, w których wysokość wynika bezpośrednio z wymogów technicznych i konstrukcyjnych,
 - j) kąt pochylenia połaci dachowych budynków mieszkalnych 5° - 45°,
 - k) dachy dwu- lub wielospadowe z zaleceniem zasady symetrii,

- l) pokrycie dachu wykonane w naturalnych kolorach materiałów ceramicznych lub kolory ciemnoczerwone oraz ciemnobrązowe.

§ 12. 1. Dla terenu oznaczonego symbolem 21MNR, 24MNR i 55MNR plan ustala:

- 1) zabudowę mieszkaniową jednorodzinną i zagrodową jako podstawowe przeznaczenie, a zabudowę usługową jako funkcję uzupełniającą dla których ustala się:
- a) zachowanie istniejącej zabudowy z możliwością przebudowy, rozbudowy, nadbudowy oraz odbudowy, pod warunkiem zachowania odpowiednich ustaleń jak dla zabudowy nowej, w ramach dokonywanej zmiany,
 - b) maksymalną wysokość nowych budynków mieszkalnych 10 m, a dla pozostałych nowych obiektów 5 m,
 - c) dachy dwuspadowe lub wielospadowe z zaleceniem zachowania jednakowych spadków połaci o kącie pochylenia połaci od 20° do 45° dla nowej zabudowy mieszkaniowej, oraz od 0° - 45° dla nowej zabudowy gospodarczej, rzemieślniczej i obiektów usługowych,
 - d) dla zabudowy istniejącej zlokalizowanej bezpośrednio przy granicy z działką sąsiednią, w ramach przebudowy, rozbudowy, nadbudowy, odbudowy dopuszcza się dachy płaskie lub jednospadowe; zaleca się stosowanie materiałów wykończeniowych naturalnych; zakaz stosowania sidingu;
- 2) dla nowej zabudowy ustala się:
- a) maksymalną powierzchnię zabudowy (obiektów budowlanych i terenu utwardzonego) 50 % powierzchni działki,
 - b) minimalną powierzchnię biologicznie czynną 40 % powierzchni działki,
 - c) zamierzenia inwestycyjne w ramach istniejących podziałów własnościowych,
 - d) dopuszcza się możliwość podziałów i łączenia działek pod warunkiem zapewnienia dojazdu oraz kształtu i wielkości umożliwiających i właściwe zagospodarowanie działki,
 - e) minimalna powierzchnia działki powstającej w wyniku łączenia lub podziału nieruchomości 1000 m²; minimalna szerokość frontu działki 30 m,
 - f) usługi w budynkach wolnostojących lub wbudowane w budynek mieszkalny o uciążliwości nie wykraczającej poza granice działki,
 - g) lokalizacja zabudowy usługowej pod warunkiem, że jej negatywne oddziaływanie zewnętrzne nie będzie wykraczać poza granice działki i że nie wpłynie niekorzystnie na warunki zamieszkiwania terenu dla którego jako przeznaczenie podstawowe ustalono funkcję mieszkaniową,
 - h) nieprzekraczalne linie zabudowy zgodnie z rysunkiem planu,
 - i) obowiązek zapewnienia miejsc parkingowych w granicach działek,
 - j) maksymalna wysokość zabudowy w najwyższym punkcie kalenicy, 10,0 m dla budynków mieszkalnych, a dla pozostałych nowych obiektów 5 m, przy czym nie dotyczy to urządzeń towarzyszących, w których wysokość wynika bezpośrednio z wymogów technicznych i konstrukcyjnych,
 - k) kąt pochylenia połaci dachowych budynków mieszkalnych 5° - 45°,
 - l) dachy dwu- lub wielospadowe z zaleceniem zasady symetrii,
 - m) pokrycie dachu wykonane w naturalnych kolorach materiałów ceramicznych lub kolory ciemnoczerwone oraz ciemnobrązowe,
 - n) elewacje w naturalnych kolorach materiałów z użyciem nie więcej niż dwóch różnych materiałów wykończeniowych zakaz stosowania sidingu,
 - o) ogrodzenia ażurowe wykonane z elementów metalowych lub drewna, zakaz stosowania betonowych prefabrykatów od strony przestrzeni publicznej,
 - p) zapewnienie miejsc parkingowych w granicach działki.

§ 13. 1. Dla terenów oznaczonych symbolem 23MNZ, 28MNZ, 29MNZ, 54MNZ i 57MNZ plan ustala:

- 1) podstawowe przeznaczenie terenu jako zabudowa mieszkaniowa jednorodzinna o charakterze rezydencjonalnym a usługi jako funkcja uzupełniająca na których obowiązuje:
- a) zachowanie istniejącej zabudowy z możliwością przebudowy, rozbudowy, nadbudowy oraz odbudowy, pod warunkiem zachowania odpowiednich ustaleń jak dla zabudowy nowej, w ramach dokonywanej zmiany,

- b) zamierzenia inwestycyjne w ramach istniejących podziałów własnościowych,
 - c) dopuszcza się możliwość podziałów i łączenia działek pod warunkiem zapewnienia dojazdu oraz kształtu i wielkości umożliwiających właściwe zagospodarowania działki; minimalna powierzchnia działki powstającej w wyniku łączenia lub podziału nieruchomości - 2000 m²;
- 2) dla nowej zabudowy obowiązuje:
- a) nieprzekraczalne linie zabudowy zgodnie z rysunkiem planu,
 - b) maksymalna powierzchnia zabudowy i nawierzchni utwardzonych łącznie na działce do 20 %,
 - c) maksymalna wysokość zabudowy - 10 m w najwyższym punkcie kalenicy, maksymalnie budynek parterowy plus poddasze użytkowe,
 - d) dachy dwu- lub czterospadowe z zaleceniem zasady symetrii, kąt pochylenia połąci dachowych budynków mieszkalnych 35° - 45°,
 - e) pokrycie dachu wykonane w naturalnych kolorach materiałów ceramicznych lub kolory ciemnoczerwone, ciemnobrązowe, ciemnozielone,
 - f) elewacje w naturalnych kolorach materiałów z użyciem nie więcej niż dwóch różnych materiałów wykończeniowych lub pastelowych kolorów, zakaz stosowania okładzin winylowych (typu siding),
 - g) możliwość lokalizacji pomieszczeń garażowych i gospodarczych jako wbudowanych w budynek mieszkalny lub integralnie z nim związanych oraz wolnostojących jako jednokondygnacyjne bez poddasza użytkowego o powierzchni zabudowy do 50 m² pod warunkiem tworzenia z budynkiem mieszkalnym całości architektonicznej przy użyciu tych samych materiałów wykończeniowych,
 - h) dla funkcji uzupełniającej obowiązuje maksymalna powierzchnia użytkowa do 30 % powierzchni użytkowej zabudowy podstawowej; wbudowana w budynek mieszkalny o uciążliwości nie wykraczającej poza granice lokalu,
 - i) obowiązek zachowania minimum 70 % działki jako powierzchni biologicznie czynnej z zaleceniem, aby 1/3 stanowiła zieleń wysoka,
 - j) ogrodzenia ażurowe wykonane z elementów metalowych lub drewna, preferowane żywopłoty, maksymalna wysokość - 1,8 m, wyklucza się stosowanie ogrodzeń z prefabrykatów betonowych,
 - k) forma architektoniczna obiektów powinna być dostosowana do tradycji i wartości architektury lokalnej i krajobrazu,
 - l) obsługa komunikacyjna drogami wewnętrznymi od istniejących i projektowanych ulic.

§ 14. 1. Dla terenów oznaczonych symbolem 14MNZ plan ustala:

- 1) podstawowe przeznaczenie terenu jako zabudowa mieszkaniowa jednorodzinna o charakterze rezydencjonalnym a usługi jako funkcja uzupełniająca na których obowiązuje:
- a) minimalna powierzchnia nowoutworzonej działki 3000 m²; minimalna szerokość frontu działki 35 m,
 - b) nieprzekraczalne linie zabudowy zgodnie z rysunkiem planu,
 - c) maksymalna powierzchnia zabudowy i nawierzchni utwardzonych łącznie na działce do 20 %,
 - d) maksymalna wysokość zabudowy - 10 m w najwyższym punkcie kalenicy, maksymalnie budynek parterowy plus poddasze użytkowe,
 - e) dachy dwu- lub czterospadowe z zaleceniem zasady symetrii, kąt pochylenia połąci dachowych 35° - 45°,
 - f) pokrycie dachu wykonane w naturalnych kolorach materiałów ceramicznych lub kolory ciemnoczerwone, ciemnobrązowe, ciemnozielone,
 - g) elewacje w naturalnych kolorach materiałów z użyciem nie więcej niż dwóch różnych materiałów wykończeniowych lub jasnych pastelowych kolorów, zakaz stosowania okładzin winylowych (typu siding),
 - h) możliwość lokalizacji pomieszczeń garażowych i gospodarczych jako wbudowanych w budynek mieszkalny lub integralnie z nim związanych oraz wolnostojących jako jednokondygnacyjne bez poddasza użytkowego o powierzchni zabudowy do 50 m² pod warunkiem tworzenia z budynkiem mieszkalnym całości architektonicznej przy użyciu tych samych materiałów,
 - i) dla funkcji uzupełniającej obowiązuje maksymalna powierzchnia użytkowa do 30 % powierzchni użytkowej zabudowy podstawowej; wbudowana w budynek mieszkalny o uciążliwości nie wykraczającej poza granice lokalu,

- j) obowiązek zachowania minimum 70 % działki jako powierzchni biologicznie czynnej z zaleceniem, aby 1/3 stanowiła zielen wysoka,
- k) ogrodzenia ażurowe wykonane z elementów metalowych lub drewna, preferowane żywopłoty maksymalna wysokość - 1,8 m, wyklucza się stosowanie ogrodzeń z prefabrykatów betonowych; ogrodzenia ażurowe wykonane z elementów metalowych lub drewna, preferowane żywopłoty, maksymalna wysokość - 1,8 m, wyklucza się stosowanie ogrodzeń z prefabrykatów betonowych; zakaz ogrodzeń na podmurówce od strony lasu,
- l) forma architektoniczna obiektów powinna być dostosowana do tradycji i wartości architektury lokalnej i krajobrazu,
- m) obsługa komunikacyjna drogami wewnętrznymi od istniejących i projektowanych ulic,
- n) teren znajduje się w strefie ochrony archeologicznej; w przypadku odkrycia nowych stanowisk archeologicznych należy je oznaczyć, zabezpieczyć i powiadomić Wojewódzkiego Konserwatora Zabytków.

§ 15. 1. Dla terenów oznaczonych symbolem 3PU, 5PU, 6PU 52PU i 56PU plan ustala:

- 1) wyznacza się tereny o podstawowym przeznaczeniu pod zabudowę produkcyjną, składową i usługową, a funkcję mieszkaniową jako uzupełniającą, dla których obowiązuje:
 - a) zachowanie istniejącej zabudowy z możliwością przebudowy, rozbudowy, nadbudowy oraz odbudowy, pod warunkiem zachowania odpowiednich ustaleń jak dla zabudowy nowej, w ramach dokonywanej zmiany,
 - b) możliwość przekształcenia funkcji produkcyjno-hodowlanej na funkcję produkcyjno-usługową nieuciążliwą dla środowiska,
 - c) uzupełniające przeznaczenie terenu jako funkcja mieszkaniowa ograniczona do jednego mieszkania na każde zamierzenie inwestycyjne o funkcji zgodnej z przeznaczeniem terenu, w budynku wolnostojącym lub wbudowane w bryłę budynku produkcyjnego, usługowego lub związane z tymi budynkami tj. stykających się z nimi jedną ścianą;
- 2) dla nowej zabudowy obowiązują następujące ustalenia:
 - a) maksymalna powierzchnia zabudowy i nawierzchni utwardzonych nie może przekroczyć 70 %,
 - b) obowiązek zachowania minimum 20 % działki jako powierzchni biologicznie czynnej,
 - c) maksymalna wysokość zabudowy - 12,0 m w najwyższym punkcie kalenicy, przy czym nie dotyczy to obiektów towarzyszących, w których wysokość wynika bezpośrednio z wymogów technicznych i konstrukcyjnych,
 - d) dachy jednospadowe i wielospadowe oraz płaskie,
 - e) kąt pochylenia połaci dachowych $0^{\circ} - 45^{\circ}$,
 - f) pokrycie dachu wykonane w naturalnych kolorach materiałów ceramicznych lub kolory ciemnoczerwone oraz ciemnobrązowe,
 - g) elewacje w naturalnych kolorach materiałów z użyciem nie więcej niż dwóch różnych materiałów wykończeniowych; zakaz stosowania sidingu,
 - h) zamierzenia inwestycyjne w ramach istniejących podziałów własnościowych,
 - i) dopuszcza się możliwość podziałów i łączenia działek pod warunkiem zapewnienia dojazdu oraz kształtu i wielkości umożliwiających właściwe zagospodarowanie działki,
 - j) minimalna powierzchnia działki powstającej w wyniku scalenia lub podziału nieruchomości 2000 m², minimalna szerokość frontu działki 35 m,
 - k) zaleca się ogrodzenia ażurowe wykonane z elementów metalowych lub drewna, zakaz stosowania prefabrykatów betonowych od strony przestrzeni publicznej,
 - l) obowiązek zapewnienia miejsc parkingowych w granicach działki, wprowadzenie zieleni izolacyjnej wzdłuż ogrodzeń.

§ 16. 1. Dla terenu oznaczonego na rysunku planu symbolem 51UK plan ustala:

- 1) podstawowe przeznaczenie terenu jako usługi kultu religijnego na którym obowiązuje:
 - a) zachowanie istniejącego drewnianego kościoła zabytkowego wraz z jego otoczeniem w promieniu 50 m,
 - b) obiekty znajdujące na terenie objęte są ścisłą strefą ochrony konserwatorskiej zgodnie z ustaleniami w rozdziale 4, § 25,
 - c) wszelkie zamierzenia inwestycyjne w uzgodnieniu z Wojewódzkim Konserwatorem Zabytków.

§ 17. Dla terenów, oznaczonych na rysunku planu symbolami 50 ZC plan ustala:

- 1) utrzymanie terenu zabytkowego cmentarza;
- 2) powiększenie istniejącego cmentarza zgodnie z rysunkiem planu;
- 3) cmentarz objęty jest ochroną konserwatorską;
- 4) wszelkie działania na terenie cmentarza oraz w jego pobliżu w uzgodnieniu z Wojewódzkim Konserwatorem Zabytków.

§ 18. Wyznacza się teren oznaczony na rysunku planu symbolami 49 KS przeznaczony dla usług związanych z funkcjonowaniem cmentarza:

- 1) lokalizacja parkingu;
- 2) lokalizacja małych obiektów usługowych jednokondygnacyjnych o powierzchni do 30 m².

§ 19. Dla terenu oznaczonego na rysunku planu symbolem 58UT ustala się:

- 1) podstawowe przeznaczenie jako teren rekreacji i turystyki – przystań wodna;
- 2) uzupełniające przeznaczenie terenu jako funkcja usługowa towarzysząca funkcji podstawowej np. mała gastronomia, urządzenia socjalno-sanitarne w formie obiektów tymczasowych oraz elementy małej architektury, stoły, ławy, zadaszenia itp.);
- 3) obowiązuje objęcie wyznaczonego terenu jednym zamierzeniem inwestycyjnym bez możliwości podziałów;
- 4) zachowanie istniejącej zabudowy mieszkaniowej na działce nr 20/1;
- 5) w strefie ochrony ekspozycji zabytku, wszelkie działania inwestycyjne należy prowadzić po uzgodnieniu z Wojewódzkim Konserwatorem Zabytków, w zakresie ustaleń zawartych w Rozdziale 4 § 26.6.

§ 20. 1. Dla terenu oznaczonego na rysunku planu symbolem 1UZ ustala się:

- 1) podstawowe przeznaczenie terenu - usługi zdrowia i opieki społecznej na którym obowiązuje:
 - a) zachowanie istniejącej zabudowy i funkcji (*Dom Pomocy Społecznej – „Antonówka”*) z możliwością przebudowy, rozbudowy, nadbudowy oraz odbudowy;
 - b) obiekt znajduje się w wojewódzkiej ewidencji zabytków – wszelkie zamierzenia inwestycyjne w istniejących granicach własnościowych i w uzgodnieniu z Wojewódzkim Konserwatorem Zabytków;
 - c) zachowanie istniejącego parku.

§ 21. 1. Dla terenu oznaczonego symbolem ZN plan ustala:

- 1) podstawowe przeznaczenie - tereny zieleni objęte formami ochrony przyrody na których obowiązuje:
 - a) zakaz wszelkiej zabudowy i prowadzenia jakiejkolwiek działalności gospodarczej obrębie skarpy wiślanej,
 - b) zachowanie obecnego użytkowania, z prawem do zalesień zgodnie z przepisami szczególnymi,
 - c) zachowanie istniejących łasków i zespołów zieleni,
 - d) dopuszcza się niezbędne roboty z zakresu regulacji i utrzymania terenu, wykonywane przez administratora rzek,
 - e) zakaz podziałów;
- 2) przewiduje się lokalizację ścieżki rowerowej.

§ 22. 1. Dla terenów, oznaczonych na rysunku planu symbolami R1 plan ustala:

- 1) podstawowe przeznaczenie – tereny rolne na których obowiązuje:
 - a) utrzymanie istniejącej zabudowy siedliskowej lub będącej w trakcie realizacji z możliwością remontu, przebudowy i rozbudowy obiektów,
 - b) możliwość tworzenia nowej zabudowy siedliskowej pod warunkiem bezpośredniego dostępu działki do istniejącej drogi publicznej,
 - c) minimalna powierzchnia terenu przeznaczonego do tworzenia nowej zabudowy siedliskowej musi być większa niż średnia wielkość gospodarstwa rolnego w gminie,
 - d) minimalna szerokość frontu działki – 40 m,

- e) maksymalna wysokość zabudowy mieszkaniowej 12 m, budynków gospodarczych 6 m, w najwyższym punkcie kalenicy, przy czym nie dotyczy to urządzeń towarzyszących, w których wysokość wynika bezpośrednio z wymogów technicznych i konstrukcyjnych,
- f) utrzymanie obecnego użytkowania z prawem do zalesień zgodnie z przepisami szczególnymi,
- g) w przypadku odkrycia stanowisk archeologicznych należy je oznaczyć, zabezpieczyć i powiadomić Wojewódzkiego Konserwatora Zabytków;
- h) w strefie ochrony ekspozycji zabytku, wszelkie działania inwestycyjne należy prowadzić po uzgodnieniu z Wojewódzkim Konserwatorem Zabytków, w zakresie ustaleń zawartych w Rozdziale 4 § 26.6.

§ 23. Dla terenów, oznaczonych na rysunku planu symbolami R2, ustala się:

- 1) podstawowe przeznaczenie jako tereny użytków rolnych bez prawa lokalizacji nowej zabudowy;
- 2) utrzymanie zabudowy siedliskowej i jednorodzinnej istniejącej lub będącej w trakcie realizacji z możliwością remontu, przebudowy jednak bez znaczącej rozbudowy;
- 3) utrzymanie istniejących zadrzewień śródpolnych i śródłąkowych oraz rzek i cieków;
- 4) utrzymanie istniejących terenów upraw polowych; z prawem do zalesień zgodnie z przepisami szczególnymi;
- 5) możliwość lokalizowania sieci urządzeń infrastruktury technicznej wzdłuż dróg oraz po granicy działek;
- 6) w strefie ochrony ekspozycji zabytku, wszelkie działania inwestycyjne należy prowadzić po uzgodnieniu z Wojewódzkim Konserwatorem Zabytków, w zakresie ustaleń zawartych w Rozdziale 4 § 26.6.

§ 24. 1. Dla terenu oznaczonego symbolem R3 plan ustala:

- 1) podstawowe przeznaczenie - tereny zieleni, obecnie użytkowane rolniczo na których obowiązuje:
 - a) w obrębie rozległego jaru obowiązuje zakaz wszelkiej zabudowy i prowadzenia jakiejkolwiek działalności gospodarczej mogącej powodować zmiany istniejącego ukształtowania terenu,
 - b) zachowanie obecnego użytkowania, z prawem do zalesień zgodnie z przepisami szczególnymi,
 - c) dopuszcza się niezbędne roboty z zakresu regulacji i utrzymania terenu,
 - d) zakaz podziałów.

§ 25. Plan wyznacza teren oznaczony na rysunku symbolem ZI, przeznaczony pod zielenią izolacyjną i lokalizację rowu odwadniającego sąsiednie tereny mieszkaniowe.

Rozdział 4

USTALENIA DOTYCZĄCE GRANIC I ZASAD ZAGOSPODAROWANIA TERENÓW I OBIEKTÓW DÓBR KULTURY PODLEGAJĄCE OCHRONIE

§ 26. 1. W planie ustala się konserwatorską strefę ochrony w promieniu 50 m od istniejącego zabytkowego kościoła w celu zapewnienia ochrony walorów widokowych zabytku oraz jego ochrony przed szkodliwym oddziaływaniem czynników zewnętrznych. W obszarze strefy działania inwestycyjne w zakresie budowy nowych obiektów kubaturowych powinny być uzgadniane z Wojewódzkim Konserwatorem Zabytków. Nowa zabudowa gabarytami i sposobem kształtowania powinna nawiązywać do miejscowej tradycji architektonicznej.

2. Ustala się zachowanie i ochronę dóbr kultury wpisanych do rejestru zabytków zgodnie z poniższym wykazem:

L.p.	Obiekt	Lokalizacja	Okres lub data budowy	Nr rej. i data wpisania
1	Kościół parafialny p.w. św. Andrzeja Apostoła, drewniany, z pięknym barokowym wyposażeniem; wraz z najbliższym otoczeniem (w promieniu 50m)	Brwilno	1740r.	132/542/62 30.03.1962r.

2	Dzwonnica, z zabytkowymi dzwonami, drewniana	Brwilno	koniec XVIII wieku	
3	Cmentarz przykościelny, pow. 0,1 ha usytuowany wokół kościoła z kaplicą grobową Wincentego Poznańskiego i pomnikiem ku czci parafian zamordowanych w latach II wojny światowej. przy parafii p.w. św. Andrzeja	Brwilno	połowa XVIII wieku	
4	Wyposażenie kościoła	Brwilno		18/100/B z dnia 27.08.1970 i nr 24/107/B z dnia 27.08.1970r.
5	Epitafia z kaplicy grobowej Wincentego Poznańskiego	Brwilno		25/107/B z dnia 27.08.1970r.

3. Ustala się zachowanie i ochronę dóbr kultury znajdujących się w ewidencji Wojewódzkiego Konserwatora Zabytków, zgodnie z poniższym wykazem:

L.p.	Obiekt	Lokalizacja	Okres lub data budowy	Uwagi
1	Antoniówka, zespół Domu Wypoczynkowego Seminarium Duchownego: a) dom drewniany b) park krajobrazowy	Brwilno	1926 – 1927 lata 20-te XX w.	architekt : Stefan Szyller
2	Cmentarz rzymsko-katolicki przy parafii p.w. św. Andrzeja	Brwilno Górne	koniec XIX wieku	
3	Przystań żeglugi wodnej	Brwilno Górne		
4	Mogiła zbiorowa na miejscu egzekucji hitlerowskich	Brwilno Górne	1947 r.	

4. Wykaz dóbr kultury wpisanych do ewidencji Wojewódzkiego Konserwatora Zabytków może ulec zmianie w wyniku opracowania gminnego programu opieki nad zabytkami.

5. Ustala się strefę otoczenia zabytków wpisanych do rejestru, zgodnie z rysunkiem planu. Wszelkie działania w tej strefie w uzgodnieniu z Konserwatorem Zabytków.

6. Ustala się strefę ochrony ekspozycji od kościoła św. Andrzeja, zespołu Domu Wypoczynkowego „Antoniówka” i istniejącego cmentarza, zgodnie z rysunkiem planu.

Wszelkie działania inwestycyjne w tej strefie dotyczące:

- lokalizacji zabudowy,
- sposobu zagospodarowania, w tym ogrodzeń, nawierzchni itp.,
- wysokości zabudowy, gabarytów, kolorystyka elewacji i pokrycia dachowego

w uzgodnieniu z Konserwatorem Zabytków.

7. Ustala się zachowanie i ochronę stanowisk archeologicznych i konserwatorskich stref archeologicznych. Wszelkie projektowane działania inwestycyjne w obrębie istniejących stanowisk archeologicznych należy uzgadniać z Wojewódzkim Konserwatorem Zabytków.

8. Utrzymuje się stanowiska archeologiczne znajdujące się w Ewidencji i Rejestrze Zabytków Archeologicznych, zgodnie z poniższym wykazem:

L.p.	Obszar AZP i oznaczenie	Funkcja	okres	Lokalizacja
1	Brwilno st. nr 1 AZP 49 – 53/1	relikty osady kultury łużyckiej	epoka brązu i wczesnej epoki żelaza	Brwilno
2	Brwilno st. nr 2 AZP 49 – 53/2	relikty osady,	okres wczesnego średniowiecza,	Brwilno

3	Brwilno st. nr 6 AZP 49 – 53/6	ślady osadnictwa kultury łużyckiej,	epoka brązu i okresu wczesnego średniowiecza	Brwilno
4	Brwilno st. nr 7 AZP 49 – 53/7	ślady obozowiska osady kultury pucharów lejkowatych, osady kultury łużyckiej, ślady osadnictwa	okres neolitu epoki kamienia, przełom epoki brązu i wczesnej epoki żelaza, okres wczesnego średniowiecza,	Brwilno
5	Brwilno st. nr 8 AZP 49 – 53/15	ślady obozowiska ślady osadnictwa	okres mezolitu epoki kamienia, okres wczesnego średniowiecza,	Brwilno
6	Brwilno st. nr 9 AZP 49 – 53/16	relikty osady	okres wczesnego średniowiecza	Brwilno
7	Brwilno st. nr 10 AZP 49 – 53/17	relikty osady	okres średniowiecza	Brwilno
8	Brwilno st. nr 4 AZP 49 – 53/23	relikty cmentarzyska ciałopalnego kultury pomorskiej	wczesna epoka żelaza	Brwilno

9. Wszelka działalność inwestycyjna musi się odbywać pod nadzorem archeologa.

Rozdział 5

ZASADY OBSŁUGI W ZAKRESIE KOMUNIKACJI

§ 27. 1. Wyznacza się tereny komunikacji z przeznaczeniem podstawowym na drogi, które na rysunku planu w zależności od klas, oznaczone są symbolami:

- 1) ~~1~~KDZ – istniejąca droga zbiorcza;
- 2) ~~1~~KDL – istniejące i projektowane drogi lokalne;
- 3) ~~1~~KDD – projektowane drogi dojazdowe;
- 4) KDW – projektowane drogi wewnętrzne.

2. Dla poszczególnych klas dróg ustala się:

- 1) dla drogi klasy zbiorczej oznaczonej symbolem 1KDZ, szerokość w liniach rozgraniczających 25 – 30 m;
- 2) dla dróg klasy lokalnej, oznaczonych symbolami 02KDL, 03KDL, 04KDL, 05KDL i 06KDL ustala się szerokość w liniach rozgraniczających 12 m - 20 m;
- 3) dla dróg klasy dojazdowej, oznaczonych symbolami od 07KDD do 24KDD, ustala się szerokość w liniach rozgraniczających od 10 m do 25 m, zgodnie z rysunkiem planu;
- 4) dla dróg wewnętrznych oznaczonych symbolem KDW ustala się szerokość w liniach rozgraniczających od 6 m do 15 m, zgodnie z rysunkiem planu.

3. Dopuszcza się możliwość odstępstw od powyższych ustaleń uzasadnionych szczegółowymi rozwiązaniami technicznymi bądź ze względu na istniejące uwarunkowania; uwarunkowania, takie jak:

- 1) kolizje z istniejącym uzbrojeniem;
- 2) kolizje z istniejącymi obiektami budowlanymi;
- 3) kolizje z zielenią o dużych walorach przyrodniczych;
- 4) w przypadkach nieuregulowanych stanów prawnych.

4. W liniach rozgraniczających ulic istnieje możliwość lokalizacji:

- 1) sieci i urządzeń infrastruktury technicznej na warunkach określonych w przepisach szczególnych;
- 2) zieleni izolacyjnej z zachowaniem pól widoczności określonych w przepisach szczególnych;
- 3) elementów małej architektury: słupy ogłoszeniowe, ławki itp.

5. W liniach rozgraniczających drogi 1KDZ, po jej północnej stronie przewiduje się lokalizację ścieżki rowerowej dla której ustala się:

- 1) szerokość ścieżki jednokierunkowej 1,5m, dwukierunkowej 2,0 m;
- 2) dopuszcza się korektę przebiegu trasy ścieżki przy zachowaniu w/w parametrów; zmiana przebiegu ścieżki nie spowoduje zmiany ustaleń planu.

Rozdział 6 INFRASTRUKTURA TECHNICZNA

§ 28. W zakresie zaopatrzenia w wodę, plan ustala:

- 1) utrzymuje się istniejące sieci i urządzenia zaopatrzenia w wodę;
- 2) źródło zaopatrzenia dla celów bytowo-gospodarczych i p.poż. stanowić będzie nadal wodociąg komunalny m. Płocka;
- 3) zaopatrzenie wszystkich terenów wyznaczonych w planie na cele zabudowy przewiduje się z systemu zbiorowego po rozbudowie sieci, stosownie do potrzeb w oparciu o główny przewód wodociagowy $\varnothing 225 \div 160$ mm przebiegającego w pasie dróg 17KDD, 04KDL i 01KDZ, a stanowiący przedłużenie przewodu przebiegającego przez wieś Maszewo;
- 4) rozbudowa sieci rozdzielczej obejmuje doposażenie przewidzianych do powiększenia terenów istniejącej zabudowy oraz terenów zabudowy planowanej, tj. 6PU, 7MNU, 8MN, 9MN, 10MN, 11MN, 12MN, 13MN, 15MN, 16MN, 18MN, 19MN, 20MN, 22MN, 25MN, 26MN, 27MN, 30MN, 39MN, 40MN i 41MN;
- 5) rozbudowa sieci będzie prowadzona w liniach rozgraniczających dróg;
- 6) posiadającemu własne ujęcie wody Domowi Pomocy Społecznej plan przewiduje jako alternatywę podłączenie do wodociągu zbiorowego;
- 7) indywidualne źródła zaopatrzenia można dopuścić jedynie przejściowo bądź, gdy będzie to uzasadnione ekonomicznie z racji znacznego oddalenia posesji od głównych koncentracji zabudowy i przy zapewnieniu jakości wody według wymogów określonych przepisami;
- 8) pierwotne źródło zaopatrzenia w sytuacjach kryzysowych winny stanowić zabezpieczenie przed skażeniami i radioaktywnością studnie publiczne. Ich ilość i rozmieszczenie określi plan obrony cywilnej gminy.

§ 29. W zakresie odprowadzania ścieków, plan ustala:

- 1) plan przewiduje realizację zorganizowanego systemu zbiorowego odprowadzania ścieków bytowo-gospodarczych z ich odprowadzeniem poprzez realizowaną obecnie kanalizację we wsi Maszewo do znajdującej się w tej wsi komunalnej oczyszczalni ścieków m. Płocka;
- 2) kanalizacją ściekową należy objąć wszystkie tereny zainwestowań istniejących oraz nowych przewidzianych w planie. Wyjątek stanowi Dom Pomocy Społecznej posiadający zakładową sieć kanalizacyjną i mechaniczno-biologiczną oczyszczalnię ścieków;
- 3) projektowana sieć kanalizacyjna pracować będzie w układzie grawitacyjno-pompowym. Ewentualna korekta odcinków trasy, lokalizacji pompowni bądź ich ilości wynikające z opracowań specjalistycznych nie będzie wymagała zmiany planu;
- 4) do czasu objęcia poszczególnych terenów siecią kanalizacyjną jako rozwiązanie tymczasowe przewiduje się szczelne zbiorniki bezodpływowe z wywozem ścieków do punktu zlewnego, bądź oczyszczalnie przydomowe przy odpowiednich warunkach gruntowo-wodnych;
- 5) docelowe utrzymanie rozwiązań indywidualnych można dopuścić jedynie po uzasadnieniu ekonomicznym, gdy jest to spowodowane np. znacznym oddaleniem obiektu od głównych koncentracji zabudowy. Rozwiązania te nie mogą powodować zanieczyszczenia wód powierzchniowych bądź gruntowych;
- 6) wody opadowe odprowadzane będą poprzez spływ powierzchniowy, jednakże obiekty stacji paliw, warsztatów samochodowych, parkingów itp. miejsc narażonych na zanieczyszczenie produktami ropopochodnymi, wymagają odprowadzenia do odbiornika w sposób zorganizowany, po uprzednim mechanicznym oczyszczeniu.

§ 30. W zakresie zaopatrzenia w gaz, plan ustala:

- 1) istnieje możliwość objęcia miejscowości siecią gazu przewodowego średniego ciśnienia, wyprowadzoną z istniejącej stacji redukcyjno-pomiarowej pierwszego stopnia w Srebrnej (gm. Stara Biała);
- 2) budowa sieci gazowych w liniach rozgraniczających dróg poza pasem jezdni za zgodą zarządcy drogi i na warunkach określonych przez właściwy zakład gazowniczy;
- 3) warunki techniczne, jakim powinny odpowiadać sieci gazowe określają przepisy szczegółowe;
- 4) o realizacji sieci gazowej do poszczególnych terenów decydować będą względy ekonomiczne i zainteresowanie odbiorców. Do czasu realizacji sieci gazu przewodowego oraz dla odbiorców nie objętych programem gazyfikacji, będzie nadal stosowany gaz płynny w butlach.

§ 31. W zakresie zaopatrzenia w energię elektryczną, plan ustala:

- 1) utrzymuje się istniejące sieci i urządzenia elektroenergetyczne, tj. linie 15 kV, stacje transformatorowe 15/0,4 kV oraz linie n.n.;
- 2) zaopatrzenie w energię elektryczną następować będzie nadal z linii 15 kV wyprowadzonych ze stacji transformatorowo-rozdzielczych 110/15 kV w Płocku poprzez istniejące i projektowane stacje transformatorowe 15/0,4 kV oraz linie niskiego napięcia;
- 3) dla obsłużenia planowanej zabudowy przewiduje się realizację nowej stacji transformatorowej 15/0,4 kV z odcinkiem linii zasilającej, zlokalizowanej u zbiegu planowanych do rozbudowy terenów budownictwa jednorodzinnego 11MN, 12MN, 15MN, 17MN przy drodze KDW, oraz rozprowadzające napowietrzne lub kablowe linie elektroenergetyczne; stacje oznaczono na rysunku planu symbolem E. Ewentualne inne usytuowanie stacji nie będzie wymagało zmiany ustaleń planu;
- 4) lokalizacja linii kablowych średniego i niskiego napięcia w liniach rozgraniczających dróg poza pasem jezdni;
- 5) oświetlenie uliczne na terenach zwartej zabudowy w liniach rozgraniczających dróg;
- 6) plan rezerwuje korytarz jako strefę oddziaływania pól elektromagnetycznych dwustronnie o szerokości od osi linii 15 kV – po 7,5 m. W strefie obowiązuje zakaz zabudowy mieszkaniowej i innej o charakterze chronionym; dopuszcza się lokalizację innych obiektów po uzgodnieniu z zarządcą sieci;
- 7) modernizacja i rozbudowa linii SN, trafostacji i linii n.n. może być prowadzona w miarę narastania potrzeb, przez właściwy zakład energetyczny. Ewentualna zmiana konfiguracji linii, usunięcie kolizji, wykonanie połączeń manewrowych bądź wykonanie dodatkowych stacji transformatorowych nie będą wymagały zmiany niniejszego planu przy zachowaniu odpowiednich odległości wolnych od zabudowy, odpowiedniej powierzchni działki trafostacji i zapewnieniu bezpośredniego do niej dostępu z drogi dojazdowej;
- 8) w przypadku wystąpienia kolizji sieci energetycznych z zabudową, usunięcie tych kolizji przy realizacji zamierzenia powinno być prowadzone w uzgodnieniu z gestorem sieci.

§ 32. W zakresie zaopatrzenia w ciepło, plan ustala:

- 1) plan przewiduje wykorzystywanie lokalnych źródeł ciepła;
- 2) zaopatrzenie planowanych obiektów z ekologicznych nośników energii, tj. gazu – po przeprowadzonej gazyfikacji, prądu elektrycznego, oleju opałowego niskosiarkowego, bądź innych nośników spalanych w urządzeniach o wysokim poziomie czystości emisji, jak również energii odnawialnej;
- 3) sukcesywne eliminowanie istniejących nieekologicznych kotłowni na paliwa stałe i zakaz ich odtwarzania;
- 4) prowadzenie prac termomodernizacyjnych obiektów istniejących dla ograniczenia potrzeb cieplnych.

§ 33. W zakresie gospodarki odpadami, plan ustala:

- 1) plan ustala obowiązek zbiórki komunalnych odpadów stałych indywidualnie w miejscach wyznaczonych w obrębie każdej nieruchomości i czasowego ich gromadzenia w szczelnych pojemnikach;
- 2) wywóz odpadów komunalnych do Zakładu Utylizacji Odpadów w Kobiernikach (gm. Stara Biała) celem dalszego ich przetwarzania;

- 3) utrzymanie istniejącego gminnego punktu składowania odpadów niebezpiecznych (obecnie we wsi Biała) i okresowego ich wywozu do zakładu przetwórstwa;
- 4) w zakresie ograniczenia ilości wytwarzania odpadów, ich selektywnej zbiórki, transportu, odzysku i unieszkodliwiania, obowiązują ustalenia gminnego planu gospodarki odpadami.

§ 34. W zakresie telekomunikacji, plan ustala:

- 1) utrzymuje się urządzenia łączności, tj. linie napowietrzne i doziemne z przyłączami abonenckimi operatorów sieci;
- 2) zaopatrzenie w łącza telefoniczne z istniejących i projektowanych linii w uzgodnieniu z operatorem sieci;
- 3) rozbudowa sieci telekomunikacyjnej ww. operatorów następować będzie w liniach rozgraniczających dróg;
- 4) szczegółowe warunki rozwoju infrastruktury telekomunikacyjnej określą operatorzy sieci z gestorem terenu i zarządcą dróg;
- 5) obsługa abonentów za pośrednictwem indywidualnych podłączeń stacjonarnych i aktywacji telefonów komórkowych na warunkach określonych przez operatorów sieci i systemów.

Rozdział 7 Ustalenia końcowe

§ 35. Wysokość stawki procentowej służącej naliczaniu opłaty związanej ze wzrostem wartości nieruchomości ustala się w wysokości 30 %.

§ 36. Wykonanie niniejszej uchwały powierza się Wójtowi Gminy Stara Biała.

§ 37. Uchwała wchodzi w życie po upływie 30 dni od daty jej ogłoszenia w Dzienniku Urzędowym Województwa Mazowieckiego.

RADA GMINY
w Starej Białej

PRZEWODNICZĄCY
Rady Gminy
w Starej Białej
Włodzisław Kojanowski
Włodzisław Kojanowski

Za zgodność z oryginałem

Biała 20.08.2012

WÓJT
GMINY STARA BIAŁA
ul. Kazimierza 1
09-411 Biała

Za zgodność
z oryginałem

[Signature]
inż. Tadeusz Kosakowski
upt. bud. nr 39/70
do projektowania i kierowania robotami
budowlanymi bez ograniczeń w specjalności
drogi w zakresie obiektów drogowych.

WÓJT

[Signature]
Sławomir Wawrzyński

[Signature]
RADCA PRAWNY
mgr Henryk Jastrzębski
ADWOKAT

MIEJSCOWY PLAN ZAGOSPODAROWANIA PRZESTRZENNEGO GMINY STARA BIAŁA DLA WSI BRWILNO

RYSUNEK PLANU

1 : 2000

ZALĄCZNIK NR 1 DO UCHWAŁY NR 188/XX.VI.06
RADY GMINY STARA BIAŁA Z DNIA 25. Lipca 2006 roku.

Za zgodność z oryginałem

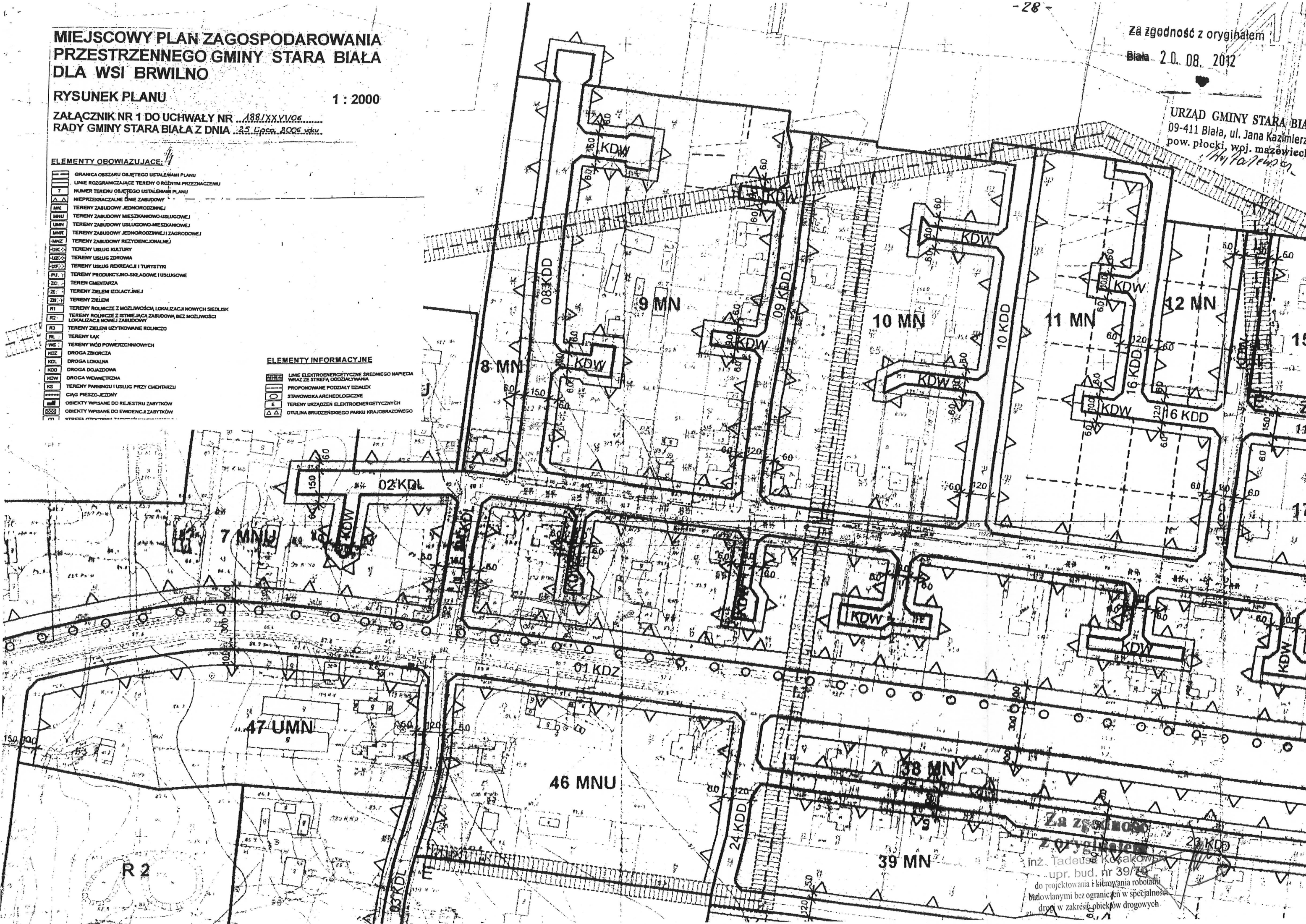
Białą 2.0. 08. 2012

URZĄD GMINY STARA BIAŁA
09-411 Białą, ul. Jana Kazimierza
pow. płocki, woj. mazowiecki
M. Walczak

ELEMENTY OBOWIAZUJĄCE:

- GRANICA OBSZARU OBJĘTEGO USTALENIAMI PLANU
- LINIE ROZGRANICZAJĄCE TERENY O RÓŻNYM PRZEZNACZENIU
- NUMER TERENU OBJĘTEGO USTALENIAMI PLANU
- NIEPRZEKRACZALNE LINIE ZABUDOWY
- TERENY ZABUDOWY JEDNORODZINNEJ
- TERENY ZABUDOWY MIESZKANOWO-USŁUGOWEJ
- TERENY ZABUDOWY USŁUGOWO-MIESZKANOWEJ
- TERENY ZABUDOWY JEDNORODZINNEJ I ZAGRODOWEJ
- TERENY ZABUDOWY REZYDENCJONALNEJ
- TERENY USŁUG KULTURY
- TERENY USŁUG ZDROWIA
- TERENY USŁUG REKREACJI I TURYSTYKI
- TERENY PRODUKCYJNO-SKŁADOWE I USŁUGOWE
- TERENY CMENTARZA
- TERENY ZIELENI IZOLACYJNEJ
- TERENY ZIELENI
- TERENY ROLNICZE Z MOŻLIWOŚCIĄ LOKALIZACJI NOWYCH SIEDISK
- TERENY ROLNICZE Z ISTNIEJĄCĄ ZABUDOWĄ, BEZ MOŻLIWOŚCI LOKALIZACJI NOWEJ ZABUDOWY
- TERENY ZIELENI UŻYTKOWANE ROLNICZO
- TERENY ŁĄK
- TERENY WÓD POWIERZCHNIOWYCH
- DROGA WOJEWÓDZKA
- DROGA LOKALNA
- DROGA DOJAZDOWA
- DROGA WEWNĘTRZNA
- TERENY PARKINGU I USŁUG PRZY CMENTARZU
- CIĄG PIESZO-JAZDOWY
- OBIEKTY WPISANE DO REJESTRU ZABYTKÓW
- OBIEKTY WPISANE DO EWIDENCJI ZABYTKÓW

- ## ELEMENTY INFORMACYJNE
- LINIE ELEKTROENERGETYCZNE ŚREDNIEGO NAPIĘCIA WRAZ ZE STREFĄ ODDZIAŁYWANIA
 - PROPONOWANE PODZIAŁY DZIAŁEK
 - STANOWISKA ARCHEOLOGICZNE
 - TERENY URZĄDZEŃ ELEKTROENERGETYCZNYCH
 - OTULINA BRZOŹSKIEGO PARKU KRAJOBRAZOWEGO



Za zgodność z oryginałem
inż. Tadeusz Kosiakowski
upr. bud. nr 39/74
do projektowania i kierowania robotami
budowlanymi bez ograniczeń w specjalności
drog w zakresie obiektów drogowych

MIEJSCOWY PLAN ZAGOSPODAROWANIA PRZESTRZENNEGO GMINY STARA BIAŁA DLA WSI BRWILNO

RYSUNEK PLANU

1 : 2000

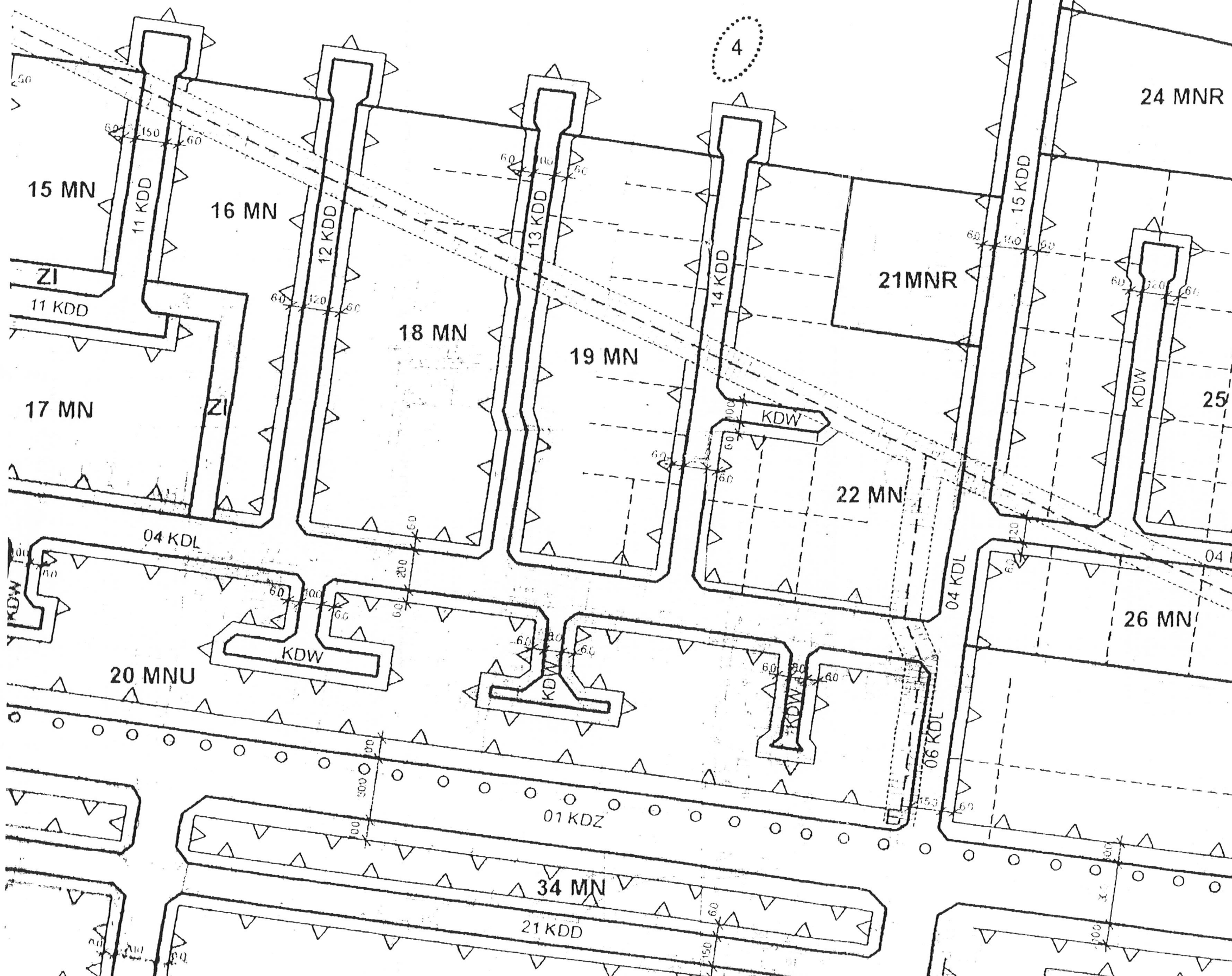
ZALĄCZNIK NR 1 DO UCHWAŁY NR 188/XXV/06 RADY GMINY STARA BIAŁA Z DNIA 25 Lipca 2006 roku.

ELEMENTY OBOWIAZUJĄCE:

- GRANICA OBSZARU OBJĘTEGO USTALENIAMI PLANU
- LINIE ROZGRANICZAJĄCE TERENY O RÓŻNYM PRZEZNACZENIU
- NUMER TERENU OBJĘTEGO USTALENIAMI PLANU
- NIEPRZEKRACZALNE LINIE ZABUDOWY
- TERENY ZABUDOWY JEDNORODZINNEJ
- TERENY ZABUDOWY MIESZKANIOWO-USŁUGOWEJ
- TERENY ZABUDOWY USŁUGOWO-MIESZKANIOWEJ
- TERENY ZABUDOWY JEDNORODZINNEJ I ZAGRODOWEJ
- TERENY ZABUDOWY REZYDENCJONALNEJ
- TERENY USŁUG KULTURY
- TERENY USŁUG ZDROWIA
- TERENY USŁUG REKREACJI I TURYSTYKI
- TERENY PRODUKCYJNO-SKŁADOWE I USŁUGOWE
- TERENY CEMENTARZA
- TERENY ZIELENI IZOLACYJNEJ
- TERENY ZIELENI
- TERENY ROLNICZE Z MOŻLIWOŚCIĄ LOKALIZACJI NOWYCH SIEDLISK
- TERENY ROLNICZE Z ISTNIEJĄCĄ ZABUDOWĄ, BEZ MOŻLIWOŚCI LOKALIZACJI NOWEJ ZABUDOWY
- TERENY ZIELENI UŻYTKOWANE ROLNICZO
- TERENY ŁĄK
- TERENY WÓD POWIERZCHNIOWYCH
- DROGA ZBIORCZA
- DROGA LOKALNA
- DROGA DOJAZDOWA
- DROGA WEWNĘTRZNA
- TERENY PARKINGU I USŁUG PRZY CEMENTARZU
- CIĄG PIESZO-JEZDNY
- OBIEKTY WPISANE DO REJESTRU ZABYTKÓW
- OBIEKTY WPISANE DO EWIDENCJI ZABYTKÓW
- STREFA OTOCZENIA ZABYTKÓW WPISANYCH DO REJESTRU ZABYTKÓW
- STREFA OCHRONY EKSPOZYCJI

ELEMENTY INFORMACYJNE

- LINIE ELEKTROENERGETYCZNE ŚREDNIEGO NAPIĘCIA WRAZ ZE STREFĄ ODZIAŁYWANIA
- PROPONOWANE PODZIAŁY DZIAŁEK
- STANOWISKA ARCHEOLOGICZNE
- TERENY URZĄDZEŃ ELEKTROENERGETYCZNYCH
- OTULINA BRUDZEŃSKIEGO PARKU KRAJOBRAZOWEGO
- ŚCIEŻKA ROWEROWA
- ISTNIEJĄCE ROWY OTWARTE WRAZ ZE STREFĄ OCHRONNĄ



31 MNU

Białą 20.08.2012

Za zgodność z oryginałem

URZĄD GMINY STARA BIAŁA
 inż. Tadeusz Kosakowski, ul. Jana Kazimierza 1
 upr. bud. Nr 3970 płocki woj. mazowieckie
 do projektowania i kierowania robotami
 budowlanymi bez ograniczeń w specjalności
 drogi w zakresie obiektów drogowych

Wojewódzki Zarząd
Melioracji i Urządzeń Wodnych w Warszawie
Oddział Płock

09-400 Płock, ul. 1-go Maja 7b, tel. 24 269 79 95, fax 24 269 79 81
http://wzmiuw.waw.pl, e-mail: inspplock@wzmiuw.waw.pl

IP/PEL-4105-U-923/2806/2012

Płock, 23-08-2012 r.

Tadeusz Kosakowski
Ul. Obrońców Płocka 1920r. nr 37
09-402 Płock

Dotyczy: uzgodnienia projektu drogowego budowy drogi wewnętrznej na działce o nr ewid. 67 w miejscowości Brwilno gmina Stara Biała.

Wojewódzki Zarząd Melioracji i Urządzeń Wodnych w Warszawie Oddział w Płocku informuje, jak niej:

Projektowana droga wewnętrzna na działce nr ewid. 67 w m. Brwilno gm. Stara Biała nie koliduje z urządzeniami melioracji wodnych. W związku z powyższym uzgadniamy przedłożoną dokumentację (załączona mapa w skali 1:500) bez uwag.

DYREKTOR Oddziału
inż. Stanisław Maciejewski

**Za zgodność
z oryginałem**

inż. Tadeusz Kosakowski
upr. bud. nr 39/70
do projektowania i kierowania robotami
budowlanymi bez ograniczeń w specjalności
drogi w zakresie obiektów drogowych

Do wiadomości:

1. ad acta

Urząd Marszałkowski Województwa Mazowieckiego w Warszawie
 Departament Nieruchomości i Infrastruktury
 Ul. Kłopotowskiego 5, 03 – 718 Warszawa
 tel. (22) 59-79- 801, fax. (22) 59-79-802
 e-mail: nieruchomosci@mazovia.pl

MAZOWSZE.
 serce Polski

NI-D-I.8010.189.2015.JG

Warszawa, 21 kwietnia 2015 r.

Nr Kanc.: 77205

Pan

TADEUSZ KOSSAKOWSKI

Ul. Obrońców Płocka 1920r. nr 37
 09 – 402 Płock

Obiekt: przebudowa zjazdu publicznego z drogi wojewódzkiej nr 562 na działkę nr 67 w miejscowości Brwilno, gm. Stara Biała

Faza: projekt budowlany

W odpowiedzi na Pana wniosek oraz po zapoznaniu się z dostarczoną dokumentacją **opiniuję pozytywnie w zakresie geometrii** przedstawiony projekt przebudowy zjazdu publicznego z drogi wojewódzkiej nr 562 w km 41+670, na działkę nr 67 w miejscowości Brwilno, gm. Stara Biała.

Projekty organizacji ruchu (stałej i na czas budowy) należy złożyć do zatwierdzenia w Departamencie Nieruchomości i Infrastruktury Urzędu Marszałkowskiego Województwa Mazowieckiego w Warszawie (ul. Kłopotowskiego 5, 03–718 Warszawa). Zgodnie z § 4 rozporządzenia Ministra Infrastruktury z dnia 23 września 2003 r. w sprawie szczegółowych warunków zarządzania ruchem na drogach oraz wykonywania nadzoru nad tym zarządzaniem (Dz. U. z 2003 r., nr 177, poz. 1729) zatwierdzona stała organizacja ruchu, związana z budową lub przebudową drogi albo z budową dojazdu do obiektu przy drodze, stanowi integralną część dokumentacji budowy.

Szczegóły techniczne i konstrukcyjne w granicach pasa drogowego drogi wojewódzkiej należy uzgodnić z Mazowieckim Zarządem Dróg Wojewódzkich w Warszawie.

Załącznik - 1.

Niniejsza Opinia Techniczna anuluje Opinię Techniczną znak: NI-D-I.8010.210.2014.JG, z dnia 13 maja 2014 roku.

Do wiadomości:

1. Mazowiecki Zarząd Dróg Wojewódzkich w Warszawie,

Sprawę prowadzi:
 Janusz Gmiński
 tel. (22) 59-79-872

**Za zgodność
 z oryginałem**

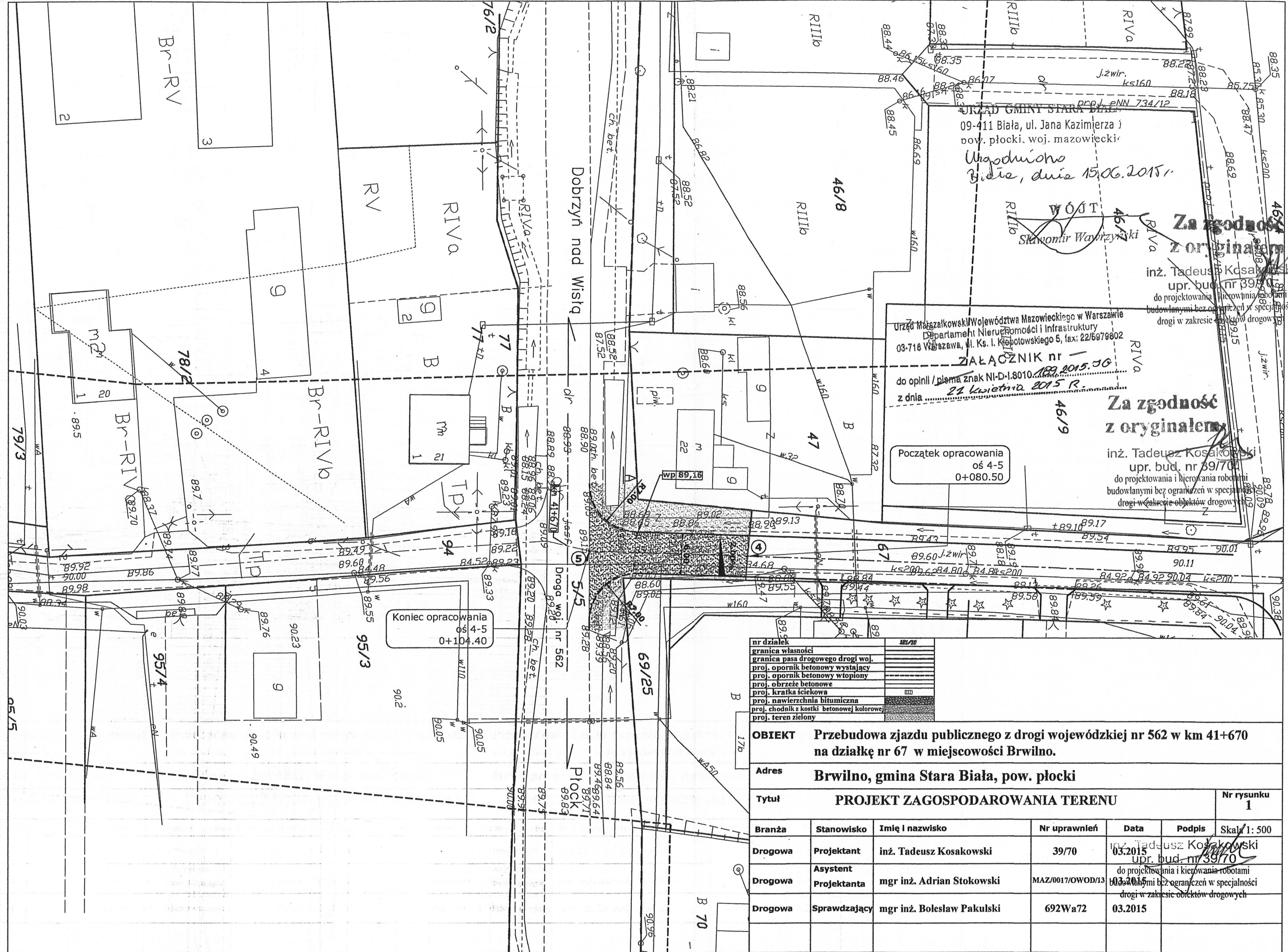
inż. Tadeusz Kossakowski
 upr. bud. nr 39/70

z up. Marszałka Województwa

Zastępca Departamentu
 Nieruchomości i Infrastruktury

Laureat Polskiej Nagrody Jakości. Urząd realizuje zadanie w oparciu o zintegrowany system zarządzania zgodny z normami: PN-EN ISO 9001:2009, PN-EN ISO 14001:2005, PN ISO/IEC 27001:2007, OHSAS 18001:2007. **Pod systemem przez Olsztyn w Sp. z o.o. w ramach projektu "Budowa systemu Zarządzania Zagrożeniami Korupcyjnym oraz na podstawie wytycznych PN-ISO 26000. drogi w zakresie obiektów drogowych"**





URZĄD GMINY STARA BIAŁA
 09-411 Biała, ul. Jana Kazimierza 1
 pow. płocki, woj. mazowiecki
 Ugodniono
 Białe, dnia 15.06.2015.

Za zgodność z oryginałem
 inż. Tadeusz Kosakowski
 upr. bud. nr 39700
 do projektowania i kierowania robotami budowlanymi bez ograniczeń w specjalności drogi w zakresie obiektów drogowych

Urząd Mazowiecki Województwa Mazowieckiego w Warszawie
 Departament Nieruchomości i Infrastruktury
 03-718 Warszawa, ul. Ks. I. Kępotowskiego 5, fax: 22/6979802
Załącznik nr 1
 do opinii / pisma znak NI-D-1.8010...
 z dnia 21 kwietnia 2015 R.

Początek opracowania
 oś 4-5
 0+080.50

Za zgodność z oryginałem
 inż. Tadeusz Kosakowski
 upr. bud. nr 39700
 do projektowania i kierowania robotami budowlanymi bez ograniczeń w specjalności drogi w zakresie obiektów drogowych

nr działek	121/10
granica własności	
granica pasa drogowego drogi woj.	
proj. opornik betonowy wystający	
proj. opornik betonowy wtopiony	
proj. obrzeże betonowe	
proj. kratka ściekowa	
proj. nawierzchnia bitumiczna	
proj. chodnik z kostki betonowej kolorowej	
proj. teren zielony	

OBIEKT		Przebudowa zjazdu publicznego z drogi wojewódzkiej nr 562 w km 41+670 na działkę nr 67 w miejscowości Brwilno.			
Adres		Brwilno, gmina Stara Biała, pow. płocki			
Tytuł		PROJEKT ZAGOSPODAROWANIA TERENU			Nr rysunku 1
Branża	Stanowisko	Imię i nazwisko	Nr uprawnień	Data	Podpis
Drogowa	Projektant	inż. Tadeusz Kosakowski	39/70	03.2015	<i>Tadeusz Kosakowski</i>
Drogowa	Asystent Projektanta	mgr inż. Adrian Stokowski	MAZ/0017/OWOD/13	03.2015	<i>Adrian Stokowski</i>
Drogowa	Sprawdzający	mgr inż. Bolesław Pakulski	692Wa72	03.2015	<i>Bolesław Pakulski</i>

Koniec opracowania
 oś 4-5
 0+104.40

Dobrzyń nad Wisłą

Droga woj. nr 562

Płock

69/25

B 70

46/9

46/8

Br-RV

RV

RIVA

Br-RIVV

Br-RIV

78/2

79/3

95/3

95/4

95/5

2

3

4

2

B

94

5/5

4

67

46/9

46/8

46/9

46/10

46/11

46/12

46/13

46/14

46/15

46/16

46/17

46/18

46/19

46/20

46/21

46/22

46/23

46/24

46/25

46/26

46/27

46/28

46/29

46/30

46/31

46/32

46/33

46/34

46/35

46/36

46/37

46/38

46/39

46/40

46/41

46/42

46/43

46/44

46/45

46/46

46/47

46/48

46/49

46/50

46/51

46/52

46/53

46/54

46/55

46/56

46/57

46/58

46/59

46/60

46/61

46/62

46/63

46/64

46/65

46/66

46/67

46/68

46/69

46/70

46/71

46/72

46/73

46/74

46/75

46/76

46/77

46/78

46/79

46/80

46/81

46/82

46/83

46/84

46/85

46/86

46/87

46/88

46/89

46/90

46/91

46/92

46/93

46/94

46/95

46/96

46/97

46/98

46/99

46/100

Mazowiecki Zarząd Dróg Wojewódzkich w Warszawie
ul. Mazowiecka 14, 00-048 Warszawa
tel. (22) 244 90 00 do 12
fax (22) 244 90 13
dyrekcja@mzdww.pl
www.mzdww.pl



Mazowiecki Zarząd
Dróg Wojewódzkich
w Warszawie

Warszawa, dnia 10 lipca 2015 r.

W5-4427-156-15-2

Tadeusz Kosakowski
Ul. Obrońców Płocka 1920r. nr 37
09 – 402 Płock

Dotyczy: zatwierdzenia konstrukcji nawierzchni przebudowy zjazdu publicznego z DW 562 na działkę nr 67 w m. Brwilno, gm. Stara Biała, powiat płocki.

W odpowiedzi na pismo z dnia 01.07.2015r, Mazowiecki Zarząd Dróg Wojewódzkich w Warszawie **uzgadnia** (Uzgodnienie nr UK-562-106/15 z dnia 10.07.2015r), konstrukcję nawierzchni przebudowy zjazdu publicznego z drogi wojewódzkiej nr 562 (w km 41+670 str. L), na teren drogi wewnętrznej, działka nr ewid. 67 w miejscowości Brwilno, zgodnie z załączonym do pisma rysunkiem nr 2.

Zastępca Dyrektora
ds. Inwestycji
Mazowieckiego Zarządu Dróg Wojewódzkich
w Warszawie

mgr inż. Mariusz Kozera

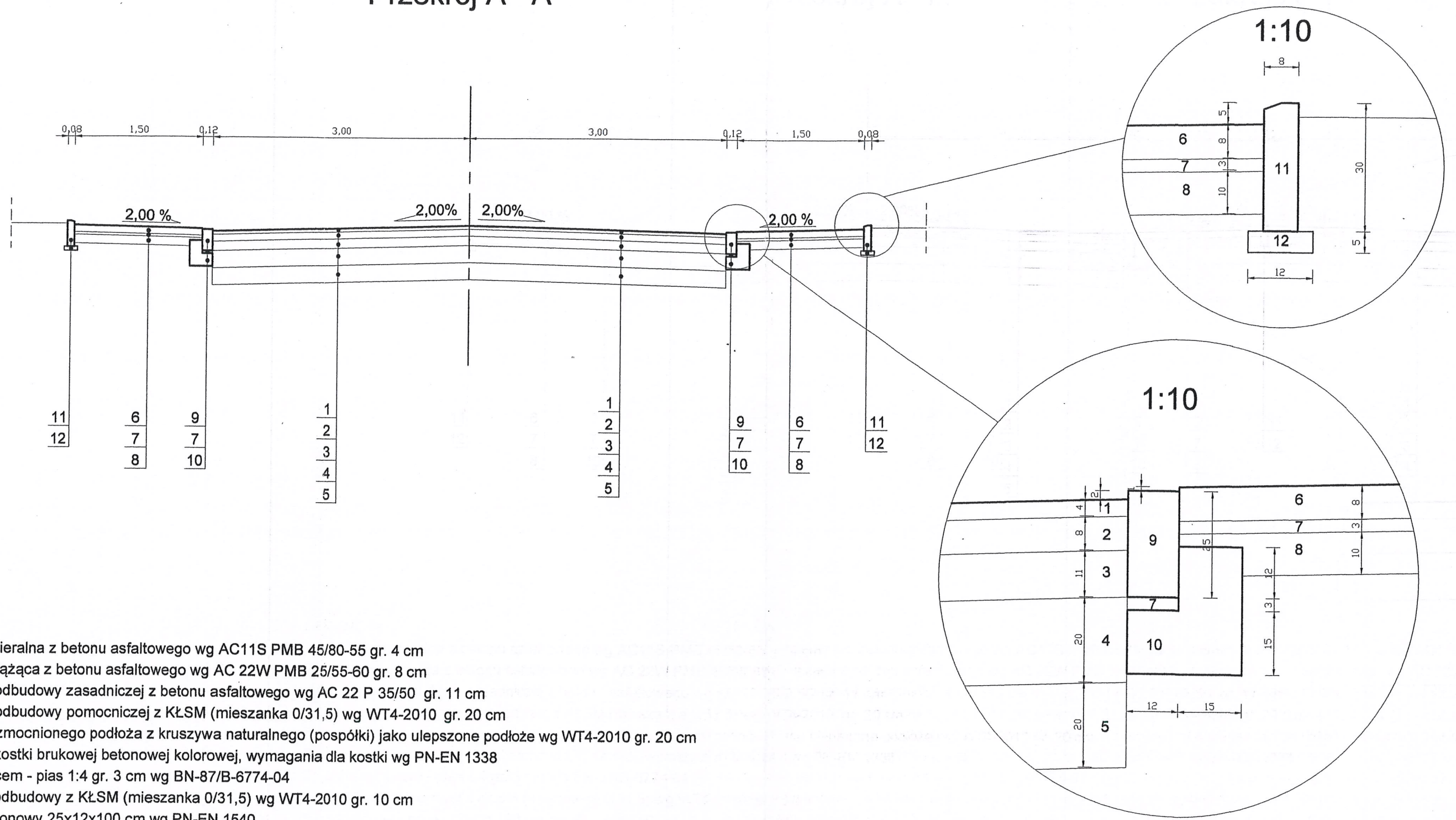
**Za zgodność
z oryginałem**

[Signature]
inż. Tadeusz Kosakowski
upr. bud. nr 39/70
do projektowania i kierowania robotami
budowlanymi bez ograniczeń w specjalności
drogi w zakresie obiektów drogowych

Do wiadomości:

1. Urząd Gminy Stara Biała
ul. Jana Kazimierza 1
09 – 411 Biała 68.
2. RD Gostynin – Płock.

Przekrój A - A



LEGENDA:

- 1 - warstwa ścieralna z betonu asfaltowego wg AC11S PMB 45/80-55 gr. 4 cm
- 2 - warstwa wiążąca z betonu asfaltowego wg AC 22W PMB 25/55-60 gr. 8 cm
- 3 - warstwa podbudowy zasadniczej z betonu asfaltowego wg AC 22 P 35/50 gr. 11 cm
- 4 - warstwa podbudowy pomocniczej z KŁSM (mieszanka 0/31,5) wg WT4-2010 gr. 20 cm
- 5 - warstwa wzmocnionego podłoża z kruszywa naturalnego (pospółki) jako ulepszone podłoże wg WT4-2010 gr. 20 cm
- 6 - chodnik z kostki brukowej betonowej kolorowej, wymagania dla kostki wg PN-EN 1338
- 7 - podsypka cem - piasek 1:4 gr. 3 cm wg BN-87/B-6774-04
- 8 - warstwa podbudowy z KŁSM (mieszanka 0/31,5) wg WT4-2010 gr. 10 cm
- 9 - opornik betonowy 25x12x100 cm wg PN-EN 1540
- 10 - ława z betonu C8/10 (F=0,063) wg PN-84/B-03264; PN-75/B-06250
- 11 - obrzeże betonowe 30x8x100 cm wg PN-EN 1340
- 12 - podsypka piaskowa gr. 5 cm wg BN-87/B-6774-04

Mazowiecki Zarząd Dróg Wojewódzkich w Warszawie
ul. Mazowiecka 14, 00-048 Warszawa

UZGODNIENIE

UK-562-106-1.15 z dnia 12.07.2015
 Uzgadniam konstrukcję nawierzchni i szczegóły konstrukcyjne w całości - ze zmianami wniezionymi na rysunku ds. inżynierski
 Zastępca Dyrektora Mazowieckiego Zarządu Dróg Wojewódzkich w Warszawie
mgr inż. Marcin Kozera
 podpis

Za zgodność z oryginałem
 inż. Tadeusz Kosakowski
 upr. bud. nr 39/70
 do projektowania i kierowania robotami budowlanymi bez ograniczeń w specjalności drogi w zakresie obiektów drogowych

OBIEKT		Przebudowa zjazdu publicznego z drogi wojewódzkiej nr 562 w km 41+670 na działkę nr 67 w miejscowości Brwilno.				
Adres		Brwilno, gmina Stara Biała, pow. plocki				
Tytuł		PRZEKRÓJ NORMALNY				Nr rysunku 2
Branża	Stanowisko	Imię i nazwisko	Nr uprawnień	Data	Podpis	Skala 1:50
Drogowa	Projektant	inż. Tadeusz Kosakowski	39/70	03.2015	inż. Tadeusz Kosakowski	pr. bud. nr 39/70
Drogowa	Asystent Projektanta	mgr inż. Adrian Stokowski	MAZ/0017/OWOD/13	03.2015	mgr inż. Adrian Stokowski	do projektowania i kierowania robotami budowlanymi bez ograniczeń w specjalności drogi w zakresie obiektów drogowych

MAZOWIECKI ZARZĄD DRÓG
WOJEWÓDZKICH w WARSZAWIE
REJON DROGOWY Gostynin-Płock
z siedzibą w Gostyninie
ul. Krośniewicka 5, 09-500 Gostynin
tel./fax 0-24/235-54-14, tel 0-24/235-25-43

Gostynin, dnia 08 czerwca 2015r.

MZDW-RD-1/K-4/5423/16-1032/15

DECYZJA Nr 6/562/15

Na podstawie art.29 ust. 1, 3 i 5 ustawy z dnia 21 marca 1985r. o drogach publicznych (tekst jedn. Dz. U. z 2013 r. poz. 260) w związku z § 55 ust. 1 pkt. 3 oraz § 77 i § 78 rozporządzenia Ministra Transportu i Gospodarki Morskiej z dnia 2 marca 1999r. w sprawie warunków technicznych, jakim powinny odpowiadać drogi publiczne i ich usytuowanie (Dz. U. Nr 43 poz. 430 z późn. zm. oraz art. 104 Kpa a także uchwały Nr 1606/181/12 Zarządu Województwa Mazowieckiego z dnia 31.07.2012r. w sprawie udzielenia upoważnień do wydawania decyzji administracyjnych, po rozpatrzeniu wniosku z dnia 08.06.2015r. złożonego przez Tadeusza Kosakowskiego zam. 09.402 Płock, ul. Obrońców Płocka 1920r. nr 37 pełnomocnika Urzędu Gminy Stara Biała, ul. Jana Kazimierza 1, 09-411 Biała w sprawie zezwolenia na przebudowę zjazdu publicznego z drogi wojewódzkiej Nr 562 Granica Woj. – Biskupice - Płock

ZEZWALA SIĘ WNIOSKODAWCY

na przebudowę 1 szt. zjazdu publicznego z drogi wojewódzkiej Nr 562 Granica Woj. – Biskupice - Płock zaliczanej do kategorii Z w m. Brwilno w km 41+670 po lewej stronie działka nr ewid. 5/5, na teren drogi wewnętrznej działka nr ewid. 67 z zastrzeżeniem, iż w przypadku braku realizacji zadania w ciągu 3 lat decyzja niniejsza wygasa.

Niniejsza decyzja stanowi również oświadczenie o dysponowaniu nieruchomością na cele budowlane (art. 32 i 33 ustawy z dnia 7 lipca 1994r. Prawo Budowlane), w zakresie wynikającym z uzgodnionej lokalizacji.

Ustala się następujące warunki zezwolenia:

1. Parametry techniczne zjazdu
 - szerokość jezdni 6,00 m,
 - pochylenie podłużne zjazdu w obrębie korony drogi dostosować do jej ukształtowania
 - nawierzchnia beton asfaltowy
 - przecięcie nawierzchni zjazdu i drogi wykonać łukiem o R=7,00m.
2. Geometria i projekt organizacji ruchu stałej i na czas budowy zjazdu podlega zatwierdzeniu w Departamencie Nieruchomości i Infrastruktury Urzędu Marszałkowskiego Województwa Mazowieckiego
3. Projekt i wykonanie konstrukcji jezdni i poboczy zgodnie z wymogami rozporządzenia Ministra Transportu i Gospodarki Morskiej z dnia 2 marca 1999r. w sprawie warunków technicznych, jakim powinny odpowiadać drogi publiczne i ich usytuowanie (Dz. U. Nr 43, poz. 430).uzgodnić z Mazowieckim Zarządem Dróg Wojewódzkich w Warszawie.
3. Koszty budowy (przebudowy) lub modernizacji urządzeń, nawierzchni w pasie drogowym związanych z realizacją zadania ponosi inwestor, na którym spoczywa również obowiązek wykonania wszelkich prac.
4. W przypadku kolizji zjazdu z istniejącymi urządzeniami lub sieciami w pasie drogowym, inwestor na własny koszt dokona zabezpieczenia lub przełożenia kolidującego urządzenia lub sieci.

UZASADNIENIE

Stosownie do art. 107 § 4 KPA odstąpiono od uzasadnienia niniejszej decyzji, ponieważ uwzględniła ona w całości żądania strony.

Przed rozpoczęciem prac związanych z budową zjazdu należy:

1. dokonać uzgodnienia projektu budowlanego zjazdu z MZDW Rejon Drogowy Gostynin-Płock,
2. uzyskać pozwolenie na budowę zjazdu w trybie i na zasadach określonych w przepisach ustawy z dnia 7 lipca 1994r. Prawo budowlane (Dz. U. z 2006r. Nr 156 poz. 1118 ze zm.),
3. wystąpić do tut. Rejonu Drogowego o udzielenie zezwolenia na prowadzenie robót w pasie drogowym.

POUCZENIE

Od niniejszej decyzji służy odwołanie do Samorządowego Kolegium Odwoławczego w Warszawie, ul. Kielecka 44, 02-530 Warszawa, za pośrednictwem Dyrektora Rejonu Drogowego Gostynin-Płock z siedzibą w Gostyninie, ul. Krośniewicka 5, 09-500 Gostynin, w terminie 14 dni od dnia jej doręczenia. Zgodnie z art. 1 ust. 1 pkt 1 lit. C ustawy z dnia 16.11.2006 r. o opłacie skarbowej (Dz.U. Nr 225,poz.1635) Wydanie zezwolenia w sprawach budownictwa mieszkaniowego nie podlega opłacie skarbowej.

W przypadku niekorzystnych warunków atmosferycznych w okresie od dnia 31 października do dnia 15 marca Rejon Drogowy nie zezwala na wykonywanie w/w robót w pasie drogowym.

Z upoważnienia
Zarządu Województwa Mazowieckiego



STARSZY SPECJALISTA

Janusz Jaskowski
mgr Janusz Jaskowski

Decyzja jest ostateczna

Gostynin, dn. 25.06.2015

MAZOWIECKI ZARZĄD DRÓG
WOJEWÓDZKICH w WARSZAWIE
REJON DROGOWY Gostynin-Płock
z siedzibą w Gostyninie
ul. Krośniewicka 5, 09-500 Gostynin
tel./fax 0-24/235-54-14, tel. 0-24/235-25-43

Z up. DYREKTORA REJONU
Kierownik Działu Technicznego

Michał Gorecki
inż. Michał Gorecki

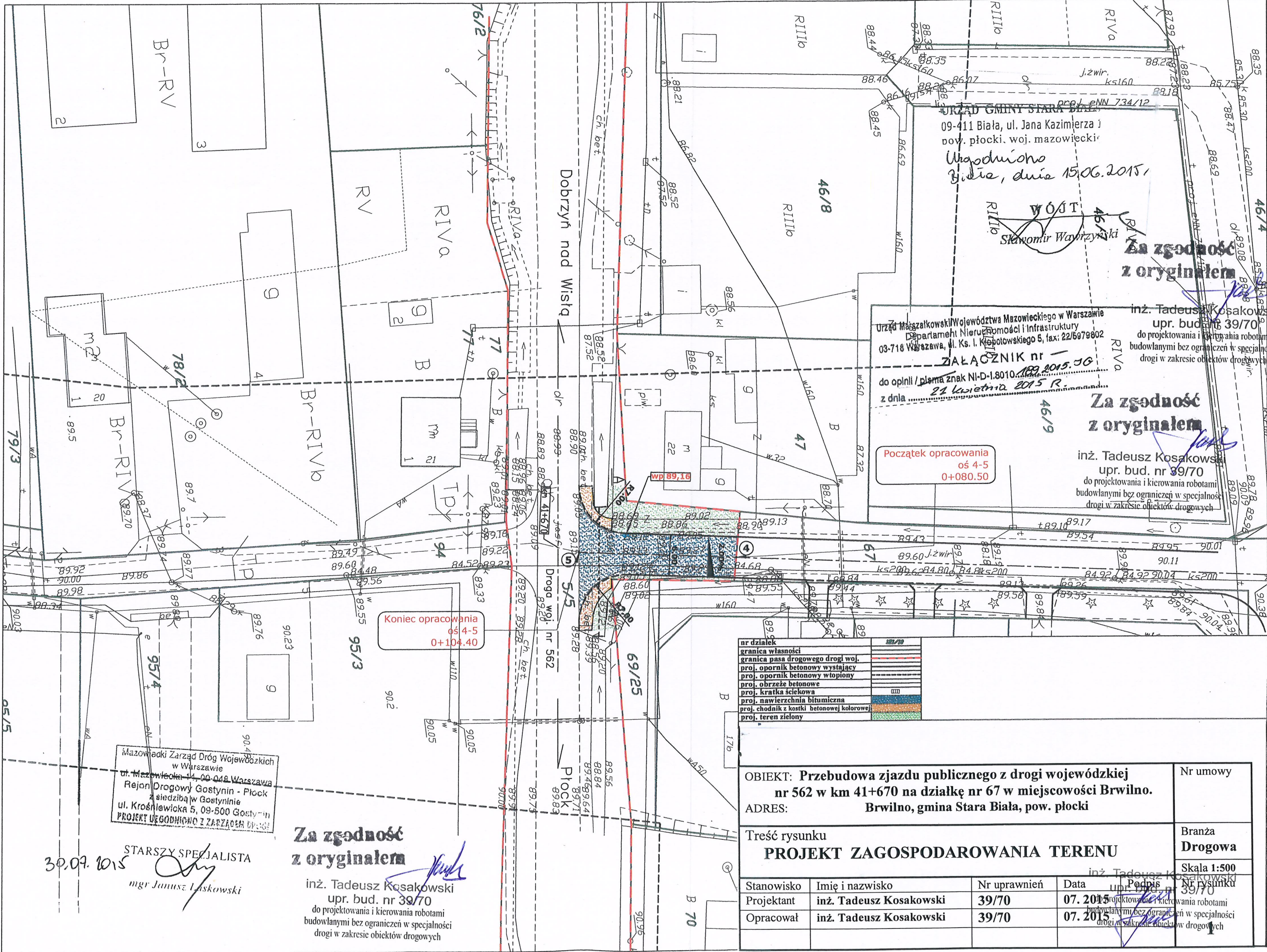
OTRZYMUJĄ:

1. Tadeusz Kosakowski
09.402 Płock,
ul. Obrońców Płocka 1920r. nr 37
pełnomocnika Urzędu Gminy Stara Biała
2. a/a.

Decyzja nr 6/562/15
z dnia 08.06.2015r.

**Za zgodność
z oryginałem**

Tadeusz Kosakowski
inż. Tadeusz Kosakowski
upr. bud. nr 39/70
do projektowania i kierowania robotami
budowlanymi bez ograniczeń w specjalności
drogi w zakresie obiektów drogowych



URZĄD GMINY STARA BIAŁA
09-411 Biała, ul. Jana Kazimierza 1
pow. płocki, woj. mazowiecki
Ugodniono
Białe, dnia 15.06.2015

WÓJT
Sławomir Wawrzyński
Za zgodność z oryginałem

Urząd Marszałkowski Województwa Mazowieckiego w Warszawie
Departament Nieruchomości i Infrastruktury
03-718 Warszawa, ul. Ks. I. Kiebołowskiego 5, fax: 22/6979802
ZALĄCZNIK nr 1
do opinii / pisma znak NI-D-1.8010...
z dnia *21 kwietnia 2015 R.*

Za zgodność z oryginałem
inż. Tadeusz Kosakowski
upr. bud. nr 39/70
do projektowania i kierowania robotami
budowlanymi bez ograniczeń w specjalności
drogi w zakresie obiektów drogowych

Początek opracowania
oś 4-5
0+080.50

Koniec opracowania
oś 4-5
0+104.40

nr działek	10/10
granica własności	
granica pasa drogowego drogi woj.	
proj. opornik betonowy wystający	
proj. opornik betonowy wtopiony	
proj. obrzeże betonowe	
proj. kratka ściekowa	
proj. nawierzchnia bitumiczna	
proj. chodnik z kostki betonowej kolorowej	
proj. teren zielony	

Mazowiecki Zarząd Dróg Wojewódzkich
w Warszawie
ul. Mazowiecka 14, 00-048 Warszawa
Rejon Drogowy Gostynin - Płock
z siedzibą w Gostyninie
ul. Krośniewicka 5, 09-500 Gostynin
PROJEKT UGODNIONO Z ZARZĄDEM DRÓG

30.09.2015
STARSZY SPECJALISTA
mgr Janusz Łaskowski

Za zgodność z oryginałem
inż. Tadeusz Kosakowski
upr. bud. nr 39/70
do projektowania i kierowania robotami
budowlanymi bez ograniczeń w specjalności
drogi w zakresie obiektów drogowych

OBIEKT: **Przebudowa zjazdu publicznego z drogi wojewódzkiej nr 562 w km 41+670 na działkę nr 67 w miejscowości Brwilno.**
ADRES: **Brwilno, gmina Stara Biała, pow. płocki**

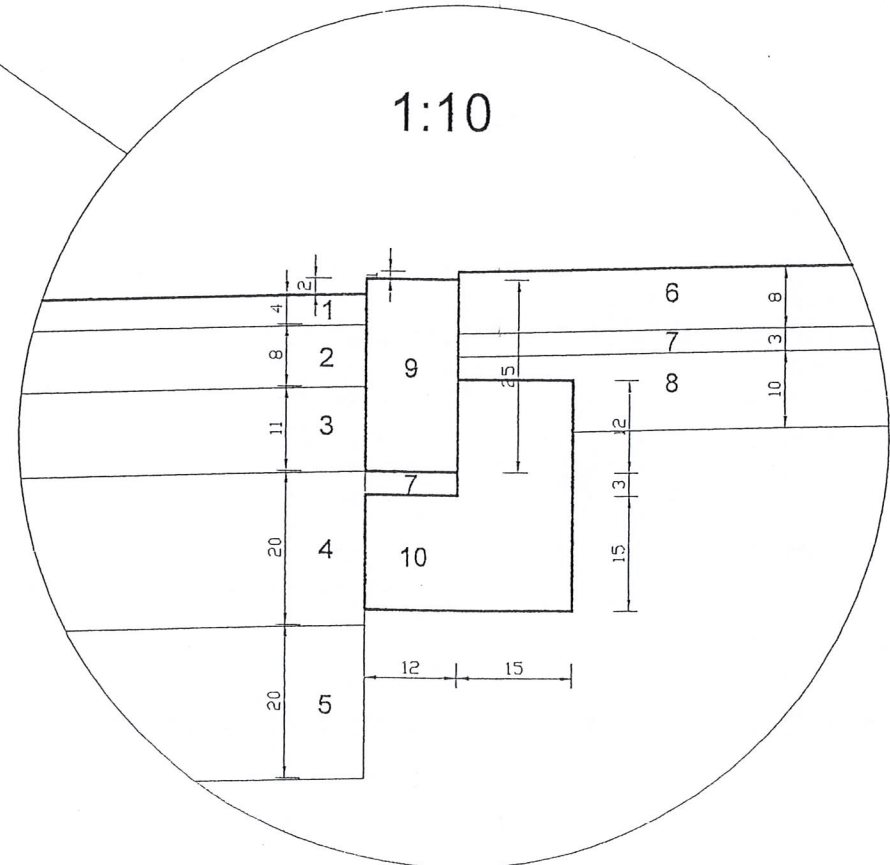
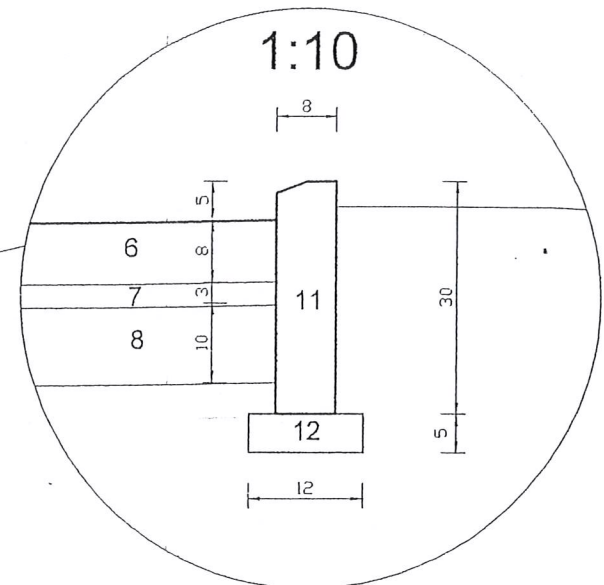
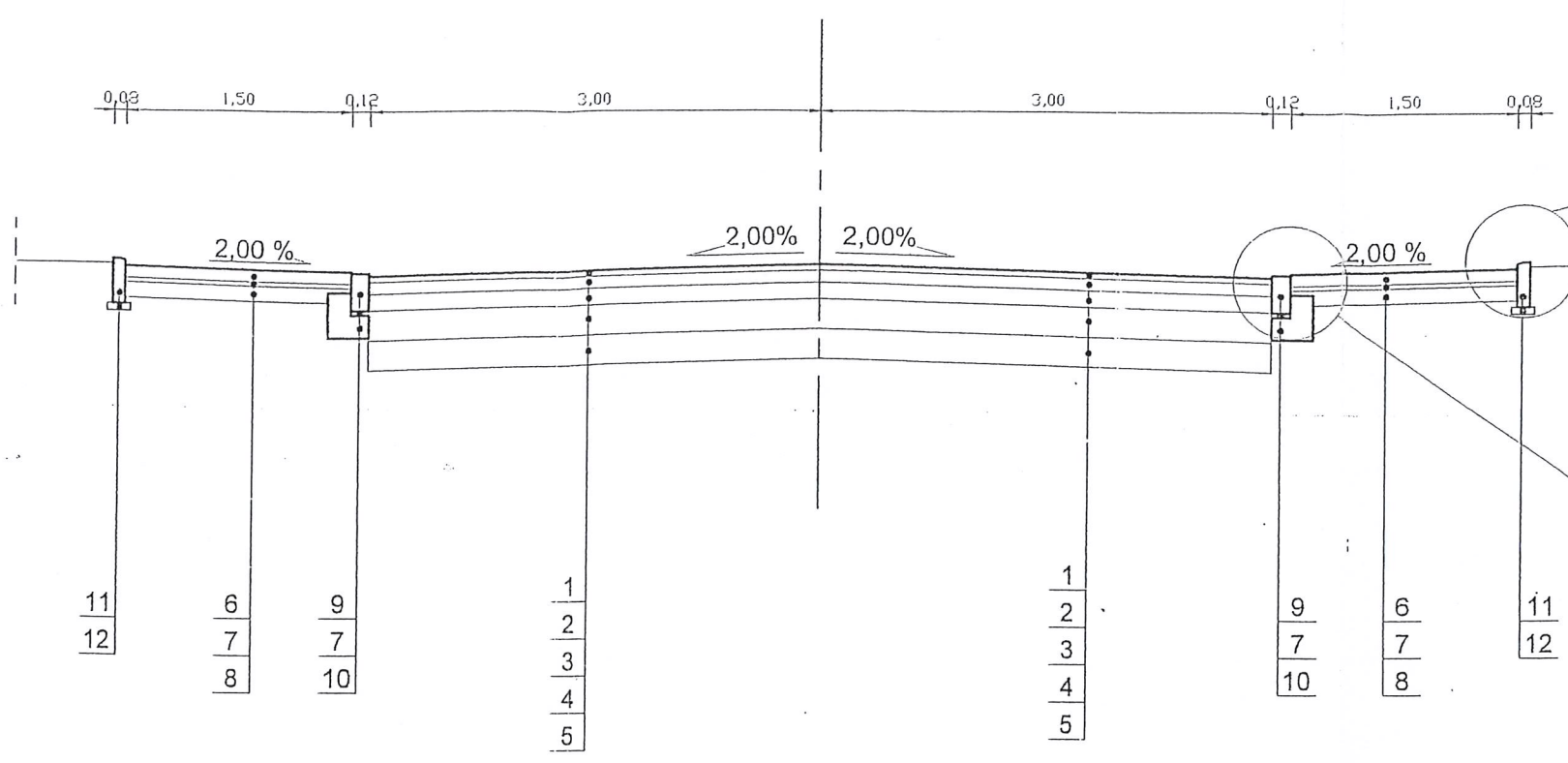
Nr umowy

Treść rysunku
PROJEKT ZAGOSPODAROWANIA TERENU

Branża
Drogowa

Stanowisko	Imię i nazwisko	Nr uprawnień	Data	Podpis	Skala 1:500 Nr rysunku
Projektant	inż. Tadeusz Kosakowski	39/70	07.2015	<i>[Signature]</i>	39/70
Opracował	inż. Tadeusz Kosakowski	39/70	07.2015	<i>[Signature]</i>	

Przekrój A - A



LEGENDA:

- 1 - warstwa ścierna z betonu asfaltowego wg AC11S PMB 45/80-55 gr. 4 cm
- 2 - warstwa wiążąca z betonu asfaltowego wg AC 22W PMB 25/55-60 gr. 8 cm
- 3 - warstwa podbudowy zasadniczej z betonu asfaltowego wg AC 22 P 35/50 gr. 11 cm
- 4 - warstwa podbudowy pomocniczej z KŁSM (mieszanka 0/31,5) wg WT4-2010 gr. 20 cm
- 5 - warstwa wzmocnionego podłoża z kruszywa naturalnego (pospółki) jako ulepszone podłoże wg WT4-2010 gr. 20 cm
- 6 - chodnik z kostki brukowej betonowej kolorowej, wymagania dla kostki wg PN-EN 1338
- 7 - podsypka cem - piasek 1:4 gr. 3 cm wg BN-87/B-6774-04
- 8 - warstwa podbudowy z KŁSM (mieszanka 0/31,5) wg WT4-2010 gr. 10 cm
- 9 - opornik betonowy 25x12x100 cm wg PN-EN 1540
- 10 - ława z betonu C8/10 (F=0,063) wg PN-84/B-03264; PN-75/B-06250
- 11 - obrzeże betonowe 30x8x100 cm wg PN-EN 1340
- 12 - podsypka piaskowa gr. 5 cm wg BN-87/B-6774-04

Mazowiecki Zarząd Dróg Wojewódzkich w Warszawie
ul. Mazowiecka 14, 00-048 Warszawa

UZGODNIENIE

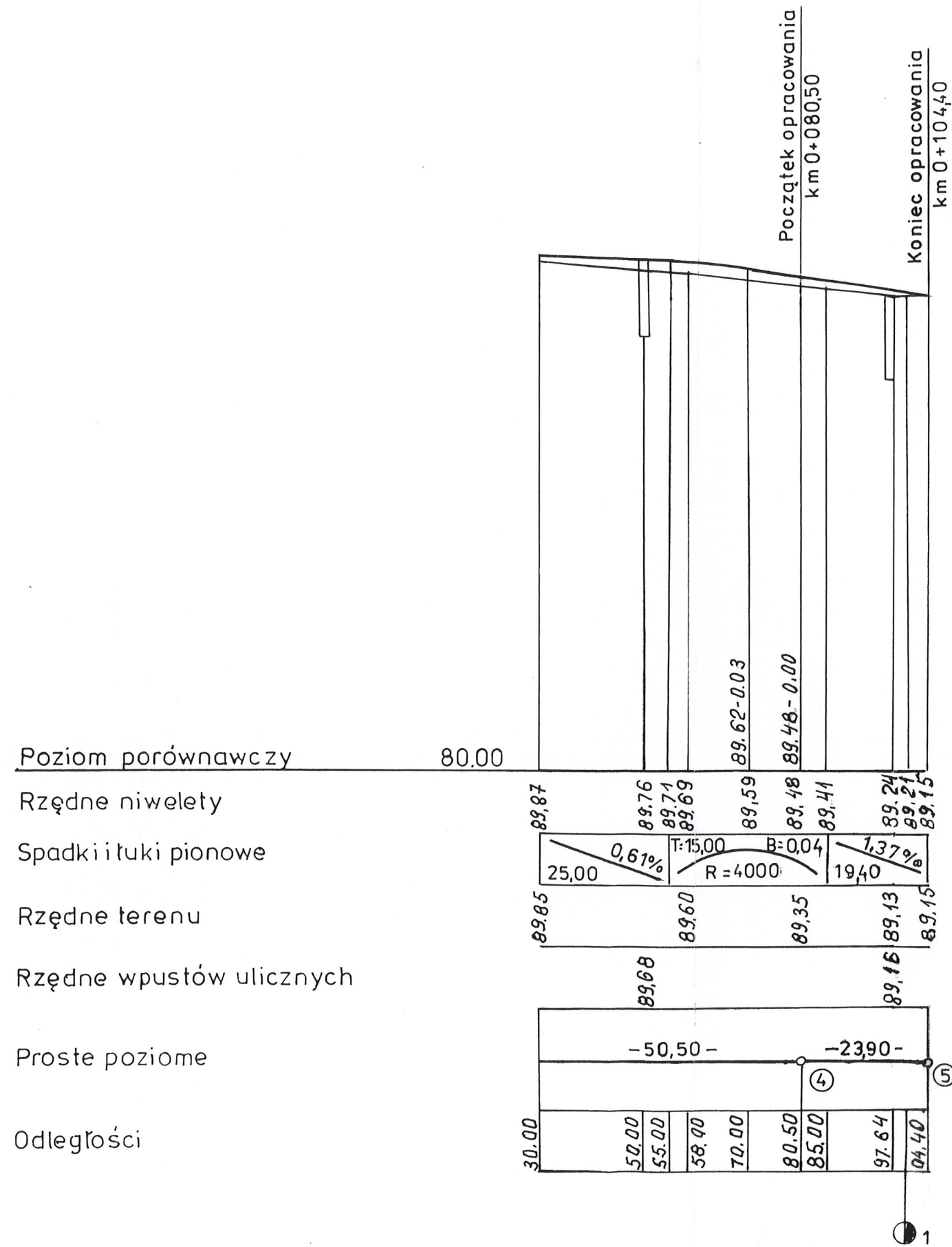
UK-562 z dnia 19.07.2015
Uzgodniam konstrukcję nawierzchni i szczegóły konstrukcyjne w całości - ze zmianami w projekcie rysunku
Mazowieckiego Zarządu Dróg Wojewódzkich w Warszawie

mgr inż. *Markusz Kozera*
podpis

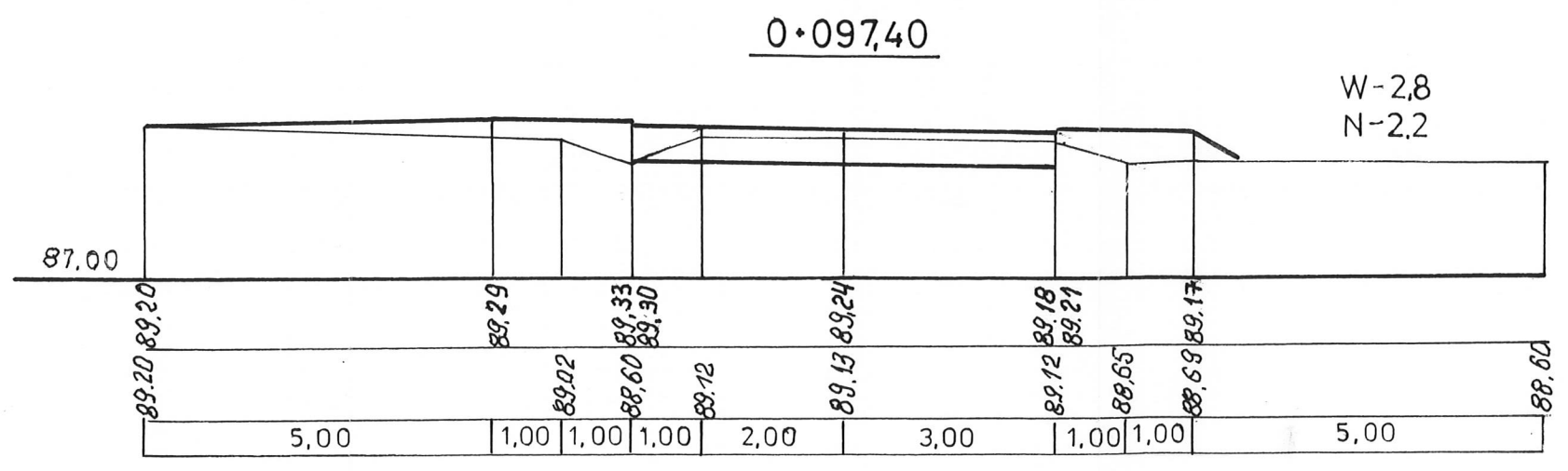
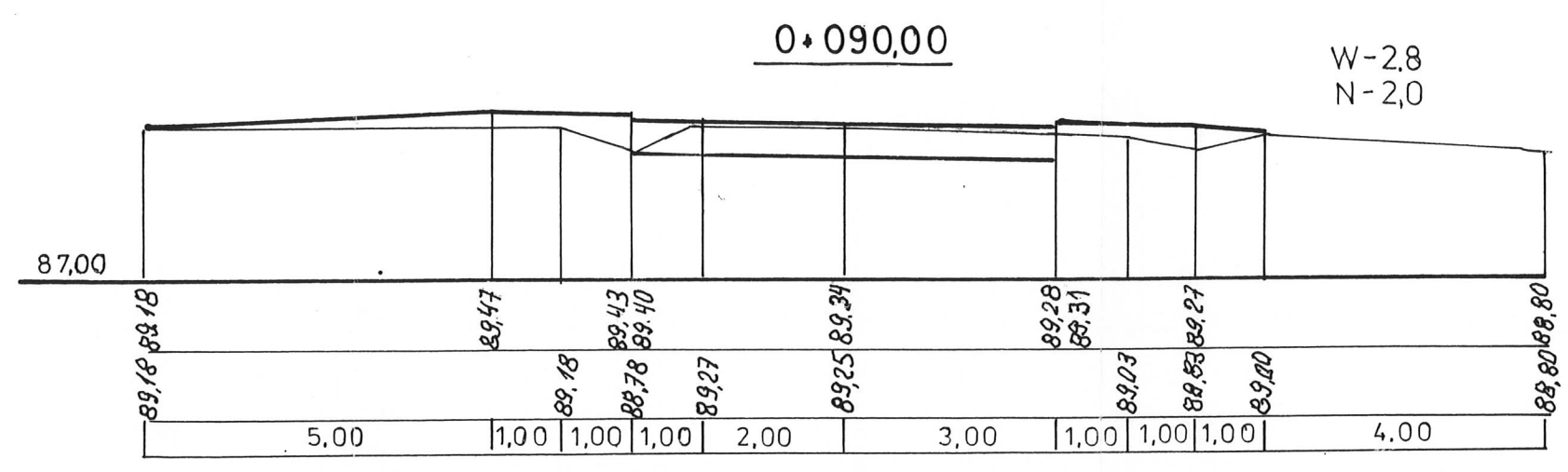
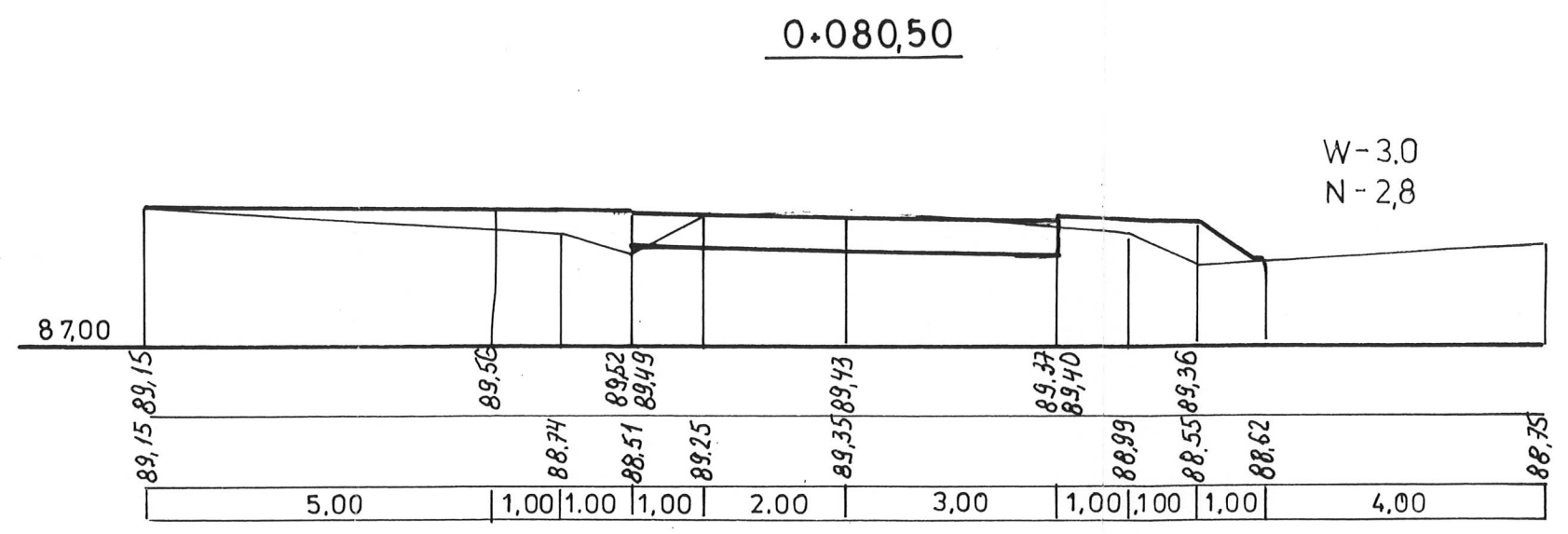
Za zgodność z oryginałem

inż. Tadeusz Kosakowski
upr. bud. nr 39/0
do projektowania i kierowania robotami budowlanymi bez ograniczeń w specjalności dróg w zakresie obiektów drogowych

OBIEKT: Przebudowa zjazdu publicznego z drogi wojewódzkiej nr 562 w km 41+670 na działkę nr 67 w miejscowości Brwilno.				Nr umowy
ADRES: Brwilno, gmina Stara Biała, pow. płocki				
Treść rysunku				Branża Drogowa
PRZEKRÓJ NORMALNY				Skala 1:50
Stanowisko	Imię i nazwisko	Nr uprawnień	Data	Podpis
Projektant	inż. Tadeusz Kosakowski	39/70	07. 2015	<i>Tadeusz Kosakowski</i>
Opracował	inż. Tadeusz Kosakowski	39/70	07. 2015	<i>Tadeusz Kosakowski</i>
				Nr rysunku 2



OBIEKT: Przebudowa zjazdu publicznego z drogi wojewódzkiej nr 562 w km 41+670 na działkę nr 67 w miejscowości Brwilno.				Nr umowy
ADRES: Brwilno, gmina Stara Biała, pow. plocki				
Treść rysunku				Branża
PROFIL PODŁUŻNY				Drogowa
				Skala
				1:1000/100
Stanowisko	Imię i nazwisko	Nr uprawnień	Data	Podpis
Projektant	inż. Tadeusz Kosakowski	39/70	07. 2015	<i>[Signature]</i>
Opracował	inż. Tadeusz Kosakowski	39/70	07. 2015	
				Nr rysunku
				3



0+104,40

W-12,6
N-0,0

OBIEKT: Przebudowa zjazdu publicznego z drogi wojewódzkiej nr 562 w km 41+670 na działkę nr 67 w miejscowości Brwilno.					Nr umowy
ADRES: Brwilno, gmina Stara Biała, pow. płocki					
Treść rysunku					Branża
PRZEKROJE POPRZECZNE					Drogowa
					Skala 1:50
Stanowisko	Imię i nazwisko	Nr uprawnień	Data	Podpis	Nr rysunku
Projektant	inż. Tadeusz Kosakowski	39/70	07. 2015	<i>[Signature]</i>	
Opracował	inż. Tadeusz Kosakowski	39/70	07. 2015	<i>[Signature]</i>	
					4

WOJEWODZKI
ZARZĄD DRÓG PUBLICZNYCH
PAŃSTWOWY NADZÓR BUDOWLANY
w Warszawie, ul. Siemkiewicza Nr 12
tel. 26-34-41 wewn. 233

- 41 -
Warszawa, dnia 13 .IV. 1970 r.

(pieczęć podłożona organu państwowego nadzoru budowlanego)

Nr 39/70
(numer ewidencyjny uprawnień)

UPRAWNIENIA BUDOWLANE

Na podstawie art. 18 ustawy z dnia 31 stycznia 1961 r. — prawo budowlane (Dz. U. nr 7, poz. 45 i z 1965 r. Nr 13, poz. 91) oraz § 14 zarządzenia Nr 195 Ministra Komunikacji z dnia 1 grudnia 1964 r. w sprawie uprawnień budowlanych w budownictwie specjalnym w zakresie komunikacji (Dziennik Budownictwa Nr 23, poz. 73 i z 1960 r. Nr 13, poz. 57) z 1969 r. nr 7 poz. 24/

Obywatel inż. Tadeusz Kosakowski s. Jana
urodzony dnia 18 kwietnia 1938 roku w m. Stypułki Święchy

otrzymuje

w specjalności drog
uprawnienia budowlane do projektowania i kierowania robotami
budowlanymi łącznie w zakresie obiektów drogowych.


Za zgodność
z oryginałem

inż. Tadeusz Kosakowski
upr. bud. nr 39/70
do projektowania i kierowania robotami
budowlanymi łącznie w szczególności
drogi w zakresie obiektów drogowych



DYREKTOR

/inż. Z. Bielecki/



P O L S K A
I Z B A
I N Ż Y N I E R Ó W
B U D O W N I C T W A

Zaświadczenie

o numerze weryfikacyjnym:

MAZ-QXZ-S4P-355 *

Pan TADEUSZ KOŚAKOWSKI o numerze ewidencyjnym MAZ/BD/7843/01

adres zamieszkania OBROŃCÓW PŁOCKA 1920r 37, 09-402 PŁOCK

jest członkiem Mazowieckiej Okręgowej Izby Inżynierów Budownictwa i posiada wymagane ubezpieczenie od odpowiedzialności cywilnej.

Niniejsze zaświadczenie jest ważne od 2015-01-01 do 2015-12-31.

Zaświadczenie zostało wygenerowane elektronicznie i opatrzone bezpiecznym podpisem elektronicznym weryfikowanym przy pomocy ważnego kwalifikowanego certyfikatu w dniu 2014-11-21 roku przez:

Mieczysław Grodzki, Przewodniczący Rady Mazowieckiej Okręgowej Izby Inżynierów Budownictwa.

(Zgodnie art. 5 ust 2 ustawy z dnia 18 września 2001 r. o podpisie elektronicznym (Dz. U. 2001 Nr 130 poz. 1450) dane w postaci elektronicznej opatrzone bezpiecznym podpisem elektronicznym weryfikowanym przy pomocy ważnego kwalifikowanego certyfikatu są równoważne pod względem skutków prawnych dokumentom opatrzonym podpisami własnoręcznymi.)

Za zgodność
z oryginałem

inż. Tadeusz Kosakowski
upr. bud. nr 39/70
do projektowania i kierowania robotami
budowlanymi bez ograniczeń w specjalności
drogi w zakresie obiektów drogowych

Za zgodność
z oryginałem

inż. Tadeusz Kosakowski
upr. bud. nr 39/70
do projektowania i kierowania robotami
budowlanymi bez ograniczeń w specjalności
drogi w zakresie obiektów drogowych

* Weryfikację poprawności danych w niniejszym zaświadczeniu można sprawdzić za pomocą numeru weryfikacyjnego zaświadczenia na stronie Polskiej Izby Inżynierów Budownictwa www.piib.org.pl lub kontaktując się z biurem właściwej Okręgowej Izby Inżynierów Budownictwa.

Tadeusz Kosakowski

(imię i nazwisko)

Płock dnia 15.07.2015 r.

09-402 Płock

(kod pocztowy)

(miejscowość)

Obrońców Płocka 1920 R Nr 37

(ulica)

365-98-70

(telefon kontaktowy)

OŚWIADCZENIE

W świetle art.20 ust.4 ustawy z dnia 7 lipca 1994 roku – Prawo budowlane (Dz.U. poz. 1409 z 2013 r. z późniejszymi zmianami), składam niniejsze oświadczenie jako projektant /sprawdzający* projektu budowlanego zamierzenia budowlanego pod nazwą: **Przebudowa zjazdu publicznego z drogi wojewódzkiej nr 562 w km 41+670 na działkę nr 67 w miejscowości Brwilno.**

zlokalizowanego w: **Brwilnie**

przy ulicy:

na działce (działkach) o nr ewidencyjnym gruntu:

o sporządzeniu projektu budowlanego zgodnie obowiązującymi przepisami, oraz zasadami wiedzy technicznej.

Projekt budowlany został zaprojektowany* /sprawdzony* na podstawie posiadanych uprawnień budowlanych w specjalności:

inż. Tadeusz Kosakowski
upr. bud. nr 39/70
do projektowania i kierowania robotami
budowlanymi bez ograniczeń w specjalności
drogowej w zakresie obiektów drogowych

Do przedmiotowego projektu budowlanego została, zgodnie z art.20 ust.1 pkt 1b, sporządzona informacja dotycząca bezpieczeństwa i ochrony zdrowia ze względu specyfikę projektowanego obiektu budowlanego, uwzględniana w **planie bezpieczeństwa i ochrony zdrowia** zgodnie z art.21a ust.1 ustawy z dnia 7 lipca 1994 roku Prawo budowlane (Dz.U. poz. 1409 z 2013 r. z późniejszymi zmianami) spełniająca wymagania rozporządzenia Ministra Infrastruktury z dnia 23 czerwca 2003 roku (Dz.U.Nr 120 poz.1126 z 2003 roku) w sprawie informacji dotyczącej bezpieczeństwa i ochrony zdrowia oraz planu bezpieczeństwa i ochrony zdrowia.**

inż. Tadeusz Kosakowski
upr. bud. nr 39/70
do projektowania i kierowania robotami
budowlanymi bez ograniczeń w specjalności
drogowej w zakresie obiektów drogowych

• niepotrzebne skreślić

** wypełnia projektant zapewniający wzajemne skoordynowanie techniczne opracowań projektowych osób udział w opracowaniu projektu budowlanego