

Egzemplarz Nr 1

PROJEKT BUDOWLANY **DROGOWY**

Obiekt: Budowa chodnika wzdłuż ulicy Płockiej do ulicy Chabrowej w miejscowości Nowe Proboszczewice.

STAŁA ORGANIZACJA RUCHU


Adres: Nowe Proboszczewice, gm. Stara Biała, pow. płocki, woj. mazowieckie

Inwestor: Gmina Stara Biała
09-411 Biała 68
ul. Jana Kazimierza 1

Działki: Nr ewid. 175/1 i 128.

Branża: Drogowa

Projektant:



inż. Tadeusz Kosakowski
upr. bud. nr 39/70
do projektowania i kierowania robotami
budowlanymi bez ograniczeń w specjalności
drogi w zakresie obiektów drogowych

Asystent projektanta - mgr inż. Adrian Stokowski

Płock, sierpień 2016 r.

Płock, 31 sierpnia 2016 r.

KM-I.7123.1.131.2016

Tadeusz Kosakowski
ul. Obrońców Płocka 1920r nr 37
09-400 Płock

Odpowiadając na pismo z dnia 23 sierpnia 2016 roku o zatwierdzenie projektu stałej organizacji ruchu pn. "Budowa chodnika wzdłuż ulicy płockiej do ulicy Chabrowej w miejscowości Nowe Proboszczewice", informuję o zatwierdzeniu projektu w zakresie drogi gminnej nr 291304W z terminem wprowadzenia do 30 grudnia 2016 roku.

Jeżeli w tym terminie Starosta Płocki nie zostanie zawiadomiony o wprowadzeniu organizacji ruchu – zarząd drogi zostanie zawiadomiony o utracie ważności zatwierdzonej organizacji ruchu.

Ponadto informuję, że zgodnie z § 12 ust. 1 rozporządzenia Ministra Infrastruktury z dnia 23 września 2003 roku (Dz. U. nr 177 z 2003 roku poz. 1729 z późn. zm.) jednostka wprowadzająca organizację ruchu zawiadamia organ zarządzający ruchem i zarząd drogi oraz Komendanta Miejskiego Policji w Płocku o terminie jej wprowadzenia, co najmniej na 7 dni przed terminem wprowadzenia organizacji ruchu.

Otrzymują:

1. Adresat,
2. a/a.

STAROSTA

Mariusz Błeniek

Opis techniczny

do projektu stałej organizacji ruchu dla budowy chodnika wzdłuż ulicy Płockiej
- drogi gminnej nr 291304W do ulicy Chabrowej w miejscowości
Nowe Proboszczewice, gm. Stara Biała, pow. płocki.

1. Podstawa opracowania:

Projekt stałej organizacji ruchu (oznakowania pionowego i poziomego) opracowano na zlecenie Inwestora.

Jako podstawę opracowania przyjęto:

- mapa z naniesionym istniejącym oznakowaniem pionowym
- ustalenia z investorem
- instrukcję o znakach drogowych pionowych
- instrukcję o znakach drogowych poziomych
- rozporządzenie Ministra Infrastruktury z dnia 23 września 2003 r. w sprawie szczegółowych warunków zarządzania ruchem drogowym oraz wykonywania nadzoru nad tym rozporządzeniem.
- rozporządzenie Ministra Infrastruktury z dnia 3 lipca 2003 r. w sprawie szczegółowych warunków technicznych dla znaków i sygnałów drogowych oraz urządzeń bezpieczeństwa ruchu drogowego i warunków ich umieszczenia na drogach.

2. Parametry drogi:

droga gminna nr 291304W

- jezdnia bitumiczna szerokość ,00 m
- pobocza obustronne gruntowe szerokość po 1,50 i 1,00 m

3. Ruch;

- droga gminna nr 29130W - 357 pu/d (przewidywany)

4. Rozwiązanie projektowe:

Projekt przewiduje wykonanie oznakowania pionowego i poziomego fragmentu drogi gminnej nr 291304W zakładając wykonanie oznakowania pionowego znakami nowej generacji wielkości średniej , z licem z folii odblaskowej, zgodnie z planem oznakowania i instrukcją o znakach drogowych oraz specyfikacjami technicznymi D-07.02.01.

Folia typu 1.

Oznakowanie poziome białe, cienkowarstwowe, zgodnie z instrukcją o znakach poziomych oraz specyfikacjami technicznymi D-07.01.01.

Szczegółowe rozmieszczenie znaków pionowych i poziomych oznakowania przedstawiono na planszy rys. nr 1 w skali 1:500.

Znaki pionowe winny być ustawione w sposób zapewniający dobrą widoczność dla kierujących pojazdami, rowerami i pieszych.

5. Termin wprowadzenia nowego oznakowania:

Nowe oznakowanie zostanie wprowadzone po zakończeniu robót drogowych. Przewidywany termin – 30 grudzień 2016 r.

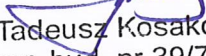
6. Zestawienie wprowadzanego oznakowania:

- | | |
|----------------------------|-------------------|
| a) znaki pionowe
D- 6 | 2 szt. |
| b) znaki poziome:
P- 10 | 20 m ² |

7. Projektant:

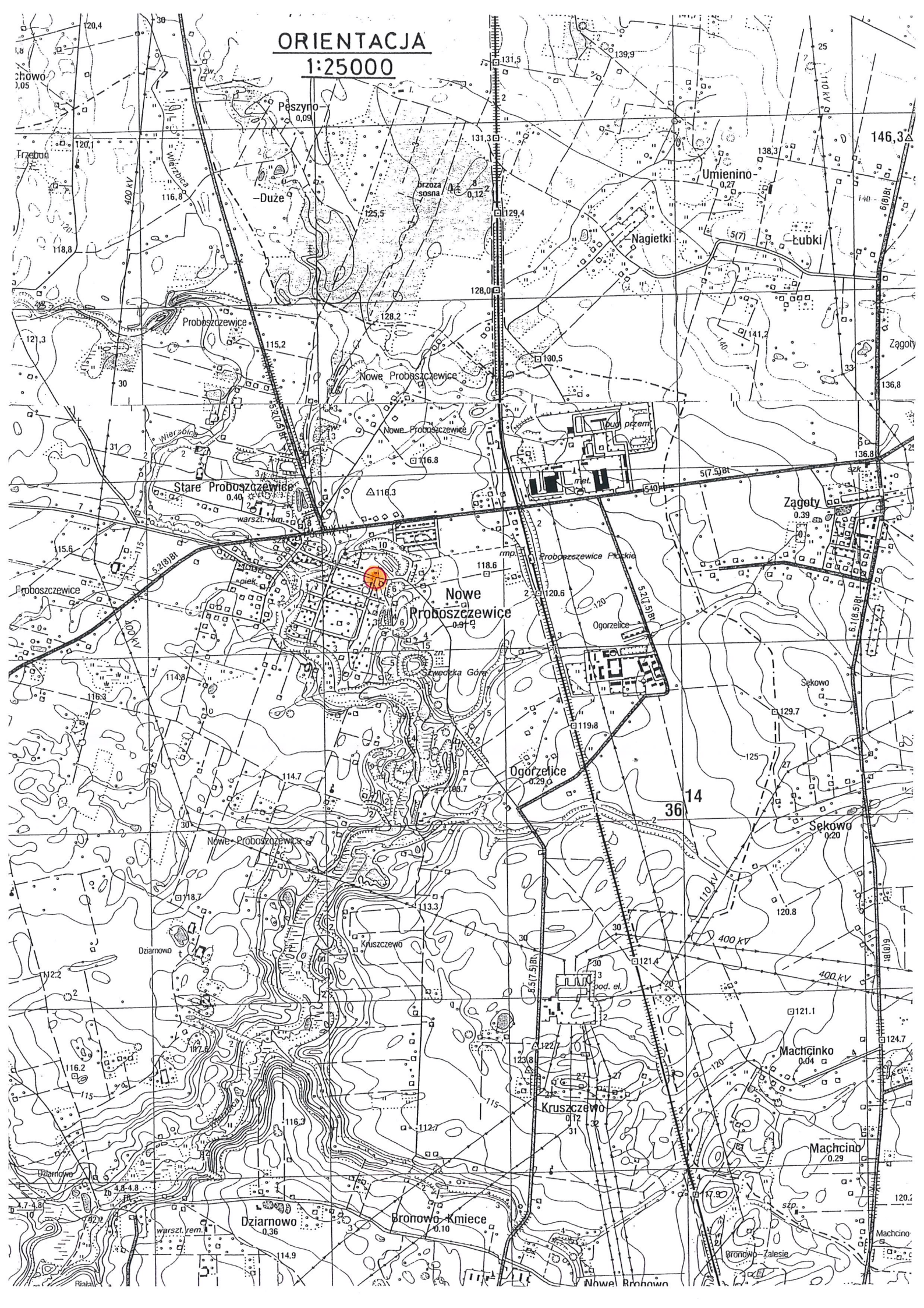
Inż. Tadeusz Kosakowski upr. 39/70

Opracował:


inż. Tadeusz Kosakowski
upr. bud. nr 39/70
do projektowania i kierowania robotami
budowlanymi bez ograniczeń w specjalności
drogi w zakresie obiektów drogowych

ORIENTACJA

1:25000





STAROSTWO POWIATOWE
w PŁOCKU
ul. Bielska 59
09-400 Plock

Plock, dn. 21.08.2016
Zatwierdzam organizację ruchu w całości
- bez zmian
Termin wprowadzenia organizacji ruchu:
do 2016-12-30


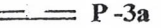
STAROSTA
Mariusz Bieniek

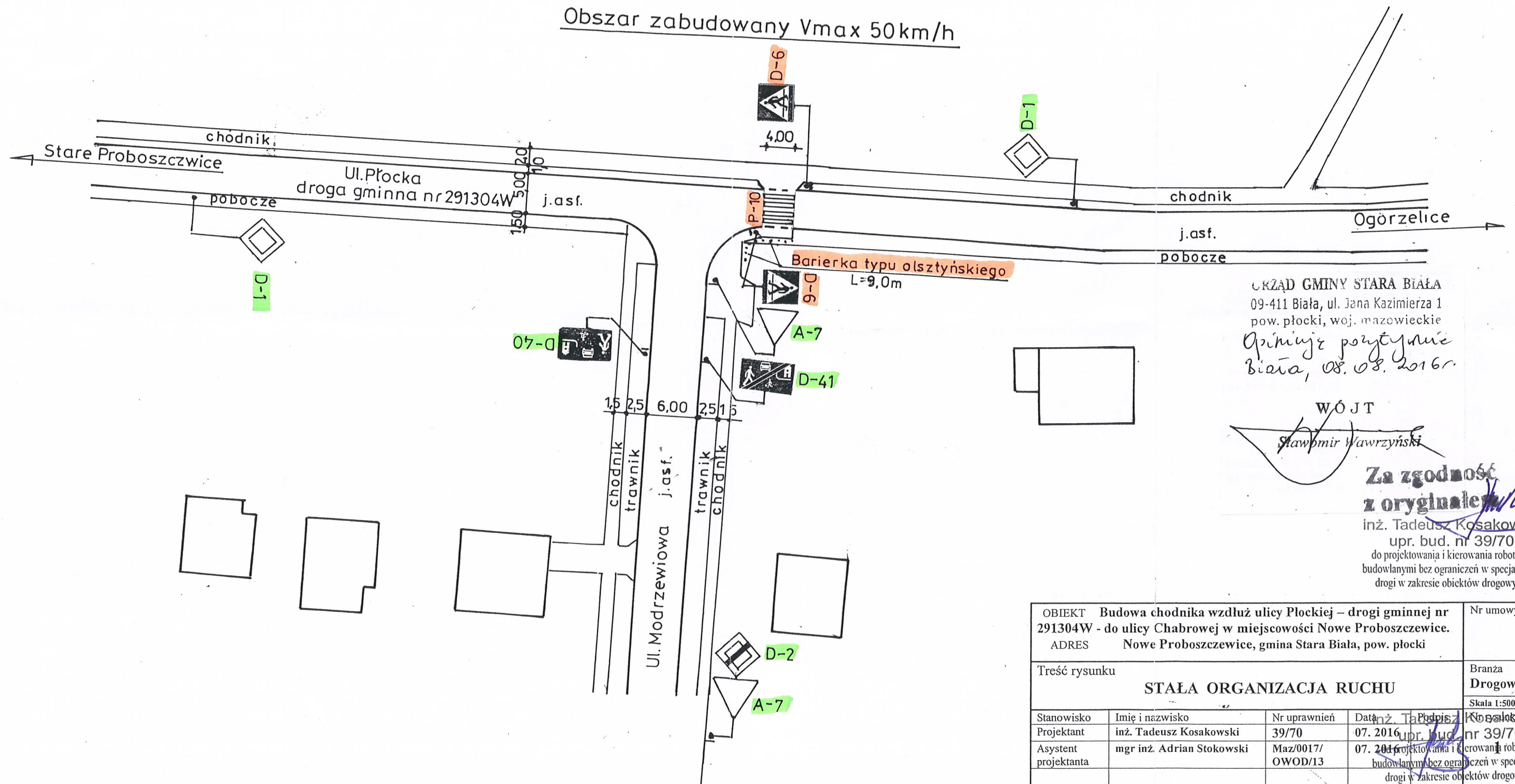
Oznaczenia:

Oznakowanie pionowe:

-  A-7 - znaki projektowane
-  A-7 - znaki istniejące

Oznakowanie poziome:

-  P-3a - znaki projektowane
-  P-3a - znaki istniejące



URZĄD GMINY STARA BIAŁA
09-411 Biała, ul. Jana Kazimierza 1
pow. płocki, woj. mazowieckie
Opinię pozytywnie
Biała, 08.08.2016r.

WÓJT
Sławimir Wawrzyński

**Za zgodność
z oryginałem**
inż. Tadeusz Kosakowski
upr. bud. nr 39/70
do projektowania i kierowania robotami
budowlanymi bez ograniczeń w specjalności
drogi w zakresie obiektów drogowych

OBIEKT Budowa chodnika wzdłuż ulicy Płockiej – drogi gminnej nr 291304W - do ulicy Chabrowej w miejscowości Nowe Proboszczewice.		Nr umowy	
ADRES Nowe Proboszczewice, gmina Stara Biała, pow. płocki			
Treść rysunku STAŁA ORGANIZACJA RUCHU		Branża Drogowa	
		Skala 1:500	
Stanowisko	Imię i nazwisko	Nr uprawnień	Data
Projektant	inż. Tadeusz Kosakowski	39/70	07.2016
Asystent projektanta	mgr inż. Adrian Stokowski	Maz/0017/ OWOD/13	07.2016
		Podpisz Kosakowski	
		Podpisz upr. bud. nr 39/70	
		Podpisz mgr inż. Adrian Stokowski	
		Podpisz mgr inż. Adrian Stokowski	
		Podpisz mgr inż. Adrian Stokowski	