

KM-I.7123.2.28.2016

28. 11. 2016

Płock, 24 listopada 2016 r.

ilość załączników .....

podpis .....



**Urząd Gminy Stara Biała**  
**ul. J. Kazimierza 1**  
**09-411 Biała**

Odpowiadając na wniosek z dnia 16 listopada 2016 roku, informuję o przedłużeniu terminu **wprowadzenia** projektu stałej organizacji ruchu pn. „Budowa ścieżki pieszo rowerowej i chodnika w miejscowości Biała, Gmina Stara Biała, pow. płocki”. Nowy termin wprowadzenia stałej organizacji ruchu **do 1 marca 2018 roku.**

Jeżeli w tym terminie Starosta Płocki nie zostanie zawiadomiony o wprowadzeniu organizacji ruchu – zarząd drogi zostanie zawiadomiony o utracie ważności zatwierdzonej organizacji ruchu.

Ponadto informuję, że zgodnie z § 12 ust. 1 rozporządzenia Ministra Infrastruktury z dnia 23 września 2003 roku (Dz. U. nr 177 z 2003 roku poz. 1729 z późn.zm.) jednostka wprowadzająca organizację ruchu zawiadamia organ zarządzający ruchem, zarząd drogi oraz Komendanta Miejskiego Policji w Płocku o terminie jej wprowadzenia, co najmniej na 7 dni przed tym terminem.

Z-CIA DYREKTORA WYDZIAŁU

  
mgr Mariusz Lewicki

Otrzymują:

1. Adresat,
2. a/a.

# PROJEKT STAŁEJ ORGANIZACJI RUCHU

dla zadania p.n. „ BUDOWA CHODNIKA I ŚCIEŻKI PIESZO ROWEROWJ

w miejscowości BIAŁA , gm. Stara Biała,pow. plocki

Inwestor: **Gmina Stara Biała, 09-411 Biała**

Projektant: **Janina Drąg, ul. Wiosenna 6, 09-472 Słupno**



Egz. 1, 2, 3, 4, 5, 6

GRUDZIEŃ 2015R

Płock, 12 lutego 2016 r.

KM-III.7123.1.10.2016

*Janina Drąg*  
*ul. Wiosenna 6*  
*09-472 Słupno*

Odpowiadając na pismo z dnia 21 stycznia 2016 roku o zatwierdzenie projektu stałej organizacji ruchu pn. „**Budowa ścieżki pieszo rowerowej i chodnika w miejscowości Biała, gmina Stara Biała, pow. Płocki**”, informuję o zatwierdzeniu projektu z terminem wprowadzenia zmian w organizacji ruchu do 30 listopada 2016 roku.

Jeżeli w tym terminie Starosta Płocki nie zostanie zawiadomiony o wprowadzeniu organizacji ruchu – zarząd drogi zostanie zawiadomiony o utracie ważności zatwierdzonej organizacji ruchu.

Ponadto informuję, że zgodnie z § 12 ust. 1 rozporządzenia Ministra Infrastruktury z dnia 23 września 2003 roku (Dz. U. nr 177 z 2003 roku poz. 1729) jednostka wprowadzająca organizację ruchu zawiadamia organ zarządzający ruchem i zarząd drogi oraz Komendanta Miejskiego Policji w Płocku o terminie jej wprowadzenia, co najmniej na 7 dni przed terminem wprowadzenia organizacji ruchu.

STAROSTA

Marcusz Bieniek

Otrzymują:

1. Adresat,
2. a/a.

## SPIS SKŁADNIKÓW

1. Strona tytułowa
2. Spis składników
3. Opis techniczny
4. Wykaz znaków projektowanych
5. Orientacja
6. Stała organizacja ruchu – rys. nr 1

Opis techniczny do projektu stałej organizacji ruchu dla obiektu:  
„BUDOWA CHODNIKA I ŚCIEŻKI PIESZO ROWEROWEJ W MIEJSCOWOŚCI BIAŁA”  
gm. Stara Biała, pow. płocki

**Dane ogólne.**

Inwestor: Gmina Stara Biała, pow. płocki

Obiekt: Budowa chodnika i ścieżki pieszo rowerowej – STAŁA ORGANIZACJA RUCHU.

Projektant : Janina Drag, ul. Wiosenna 6, 09-472 Słupno

**Materiały wyjściowe.**

Dz. U. Nr 177, poz. 1729, Rozporządzenie Ministra Infrastruktury z dnia 23 września 2003r w sprawie szczegółowych warunków zarządzania ruchem na drogach oraz wykonywania nadzoru nad tym zarządzaniem.

Dz. U. 220, poz. 2181 z dnia 23 grudnia 2003r, Rozporządzenie Ministra Infrastruktury z dnia 3 lipca 2003r w sprawie szczegółowych warunków technicznych dla znaków i sygnałów drogowych oraz urządzeń bezpieczeństwa ruchu drogowego i warunków ich umieszczania na drogach.

Dz. U. Nr 43 z dnia 14 maja 1999r, Rozporządzenie Ministra Transportu i Gospodarki Morskiej poz. 430 z dnia 2 marca 1999r w sprawie warunków technicznych jakim powinny odpowiadać drogi publiczne i ich usytuowanie.

Odrys z mapy zasadniczej w skali 1 : 1000

**Zakres, termin realizacji i cel opracowania.**

Zakres projektu: ustawienie znaków drogowych pionowych i poziomych po zrealizowaniu zadania.

Termin realizacji: wprowadzenie zmian w organizacji ruchu nastąpi do dnia 30.11.2016r.

Zgodnie z § 12 ust. 1 Rozporządzenia Ministra Infrastruktury z dnia 23 września 2003r w sprawie szczegółowych warunków zarządzania ruchem na drogach oraz wykonywania nadzoru nad tym zarządzaniem (Dz. U. Nr 177, poz. 1729), wykonawca robót lub inwestor powinien zawiadomić organ zarządzający ruchem, Zarząd Dróg Powiatowych w Płocku, o terminie wprowadzenia niniejszej organizacji ruchu, co najmniej na 7 dni przed dniem jej wprowadzenia. .

Celem projektu: oznakowanie ścieżki pieszo rowerowej oraz przejścia dla pieszych .

**Stan istniejący.**

Przedmiotowa inwestycja znajduje się na terenie gminy Stara Biała w miejscowości Biała – w pasach drogowych dróg powiatowych relacji Srebrna – Draganie (ul. Sienkiewicza) i Stara Biała – Granica Miasta Płocka (ul. Kordeckiego) oraz na terenach prywatnych za uprzednią zgodą Właścicieli poszczególnych działek. Ulice w obrębie przewidywanych robót, przebiegają w obszarze zabudowanym. Drogi powiatowe posiadają jezdnię asfaltową

szerokości 6,0m, obustronne pobocza ca 1,2m, obustronne rowy przydrożne.

Natężenie ruchu pieszego nie przekracza 450 osób/h.

Ruch pieszy na przedmiotowych odcinkach odbywa się jezdnią lub poboczem ziemnym, często zdeformowanym. Ruch rowerowy odbywa się jezdnią lub poboczem ziemnym  
Oznakowanie istniejące (poziome i pionowe) zostało zinventaryzowane i pokazane na rysunku nr 1.

### **Rozwiązanie projektowe.**

Chodnik oraz ścieżka pieszo rowerowa będzie wybudowana poza rowami dróg powiatowych. Po zrealizowaniu inwestycji, ścieżkę pieszo rowerową projektuje się oznakować poprzez zastosowanie znaków drogowych pionowych w postaci : C-13/16, C-13a, D-6, oraz znaków drogowych poziomych w postaci: P-10, P-14, P-4, P-1e.

Lokalizacja projektowanego oznakowania pionowego i poziomego jest wskazana na rys. nr 1

Lico znaków drogowych pionowych powinno być pokryte folią odblaskową typu „2”.  
Tarcze znaków drogowych pionowych powinny być wg grupy średniej „S”.

Oznakowanie poziome należy wykonać jako cienkwarstwowe – z farby rozpuszczalnikowej lub chemoutwardzalnej.

W celu zwiększenia odblaskowości oznakowania zaleca się zastosowanie mikrokul.

Przed przystąpieniem do robót, należy uzyskać pozwolenie na zajęcie pasa drogowego z Zarządu Dróg Powiatowych w Płocku ul. Bielska 59

Ustawienia znaków drogowych należy dokonać zgodnie z warunkami zawartymi w Rozporządzeniu Ministra Infrastruktury z dnia 3 lipca 2003r ( Dz. U. Nr 220, poz. 2181 z dn. 23 grudnia 2003r).

Oznakowanie należy zgłosić do odbioru do Zarządu Dróg Powiatowych w Płocku, ul Bielska 59.

Znaki drogowe pionowe należy ustawić w miejscu widocznym dla kierujących pojazdami mechanicznymi i dla pieszych.

Znaki te nie mogą być zasłaniane przez drzewa lub inne elementy znajdujące się w pasie drogowym ulic.

Przy ustawianiu słupków do znaków oraz przy mocowaniu tarcz znaków drogowych należy zachować „skrajnię” poziomą i pionową nad chodnikiem. Wysokość skrajni nad chodnikiem powinna być nie mniejsza niż 2,5m. (Dz. U. Nr 43, poz. 430 Rozporządzenie Ministra Transportu i Gospodarki Morskiej z dnia 2 marca 1999r § 54 pkt. 4.

Długość chodnika - 65,00m

Szerokość chodnika - 1,50m

Całkowita długość ścieżki pieszo – rowerowej – 235,90m

Szerokość – 2,5m .

## WYKAZ ZNAKÓW PROJEKTOWANYCH

### Rys. nr 1

C-13/16	szt.	<del>2</del> 1
C-13a	„	1
D-6	“	2
P-10	m <sup>2</sup>	- 12,0
P-14	„	- 1,125
P-4	„	- 5,76
P-1e	„	- 0,72



9,55

Stara

109,7

109,5

110

110,2

109,8

ta

107,2

109,1

Stara Biała  
- U. Gm. 0,44

szk

90,5

102,1

1,2

U. Gm

102,5

1,4

96,8

kl

102,2

101

1,1

98,9

102,5

101,7

102,8

Biała-Osiedle

upt.

Biała  
0,72

arcela

102,87

102,9

102,0

102,1

101,9

101,9

101,5

ORIENTACJA 1:10 000

101,7

būd. przem.

1,8

1,8

102,0

2,0


101,4

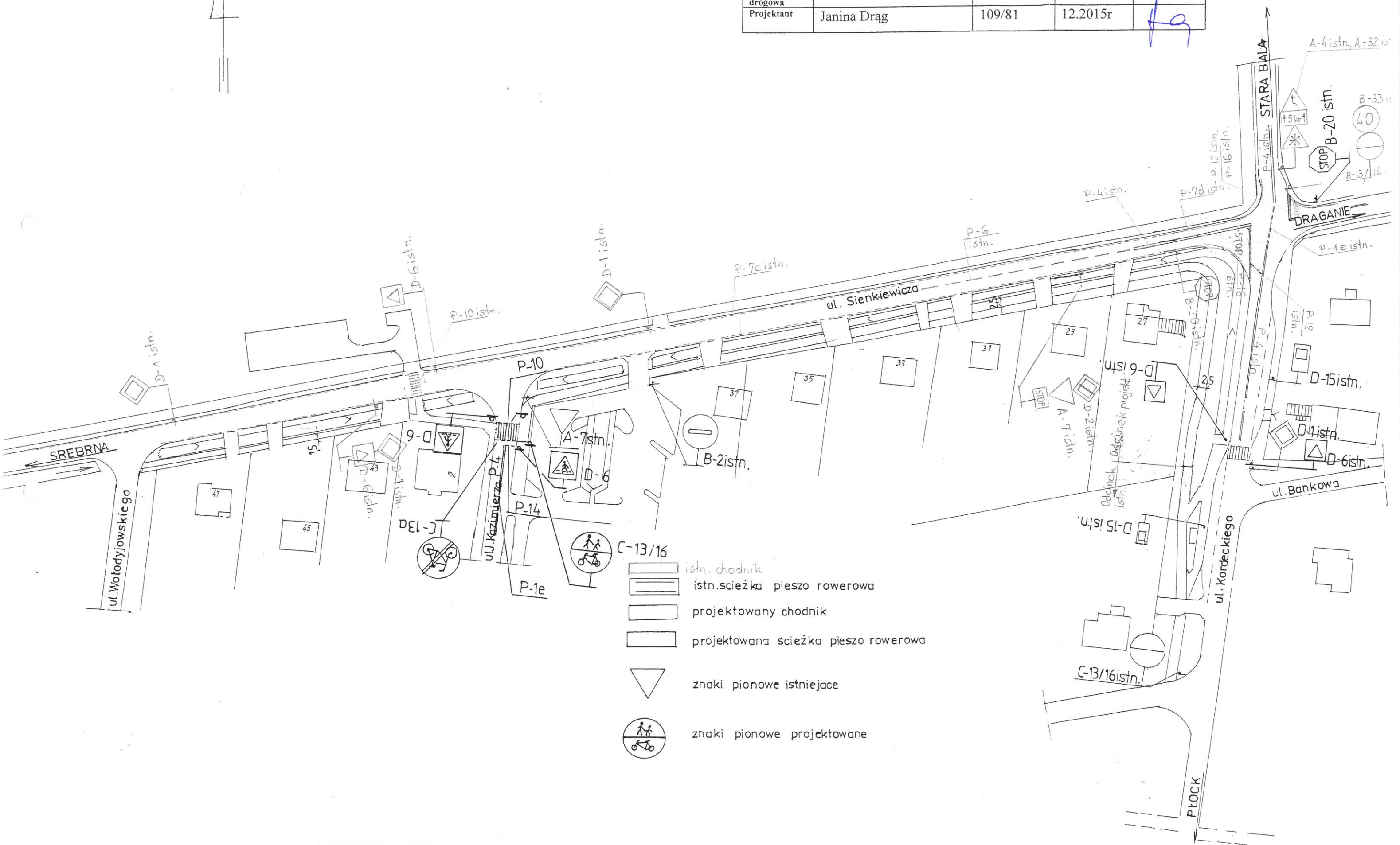
101,24







101,9

101



<b>Obiekt: BUDOWA ŚCIEŻKI PIESZO ROWEROWEJ I CHODNIKA W MIEJSCOWOŚCI BIAŁA, GMINA STARA BIAŁA, pow. plocki</b>				Nr rysunku <b>1</b>
Treść rys: <b>STAŁA ORGANIZACJA RUCHU</b>				Skala <b>1 : 1000</b>
Branża drogowa Projektant	Imię i nazwisko Janina Drag	Nr uprawnień 109/81	Data 12.2015r	Podpis 



-  istn. chodnik
-  istn. ścieżka pieszo rowerowa
-  projektowany chodnik
-  projektowana ścieżka pieszo rowerowa
-  znaki pionowe istniejące
-  znaki pionowe projektowane



# ZARZĄD DRÓG POWIATOWYCH w Płocku

ul. Bielska 59, 09-400 Płock

tel. 24 267 68 39

fax. 24 267 68 81

ZDP.T.440/3/2016

Płock, dnia 11 stycznia 2016 roku

**Pani Janina Drąg**  
**ul. Wiosenna 6**  
**09-472 Słupno**


dotyczy: opinii do projektu stałej organizacji ruchu

W odpowiedzi na wniosek z dnia 04 stycznia 2016 roku, na podstawie § 7 ust 2 pkt 4 rozporządzenia Ministra Infrastruktury z dnia 23 września 2003 roku w sprawie szczegółowych warunków zarządzania ruchem na drogach oraz wykonywania nadzoru nad tym zarządzaniem (Dz. U. z 2003 roku, Nr 177, poz. 1729)

**pozytywnie opiniuję**

projekt stałej organizacji ruchu pn.: „Budowa chodnika i ścieżki pieszko rowerowej w miejscowości Stara Biała, gm. Stara Biała, pow. Płocki”, z uwagami:

- uzupełnić w projekcie istniejące oznakowanie,
- usunąć zbędny projektowany znak C-13/C-16 „droga dla pieszych i rowerów”.

  
D Y R E K T O R  
Zarządu Dróg Powiatowych  
w Płocku  
mgr inż. Marcin Błaszczuk

Otrzymują:

1. Adresat
2. a/a ZDP w Płock



STAROSTWO POWIATOWE  
w PŁOCKU  
ul. Bielska 59  
09-400 Płock

Płock, dn. 2016-02-11  
Zatwierdzam organizację ruchu w całości  
Termin wprowadzenia organizacji ruchu:  
do 2016-11-30

STAROSTA  
Marian Dzieniek

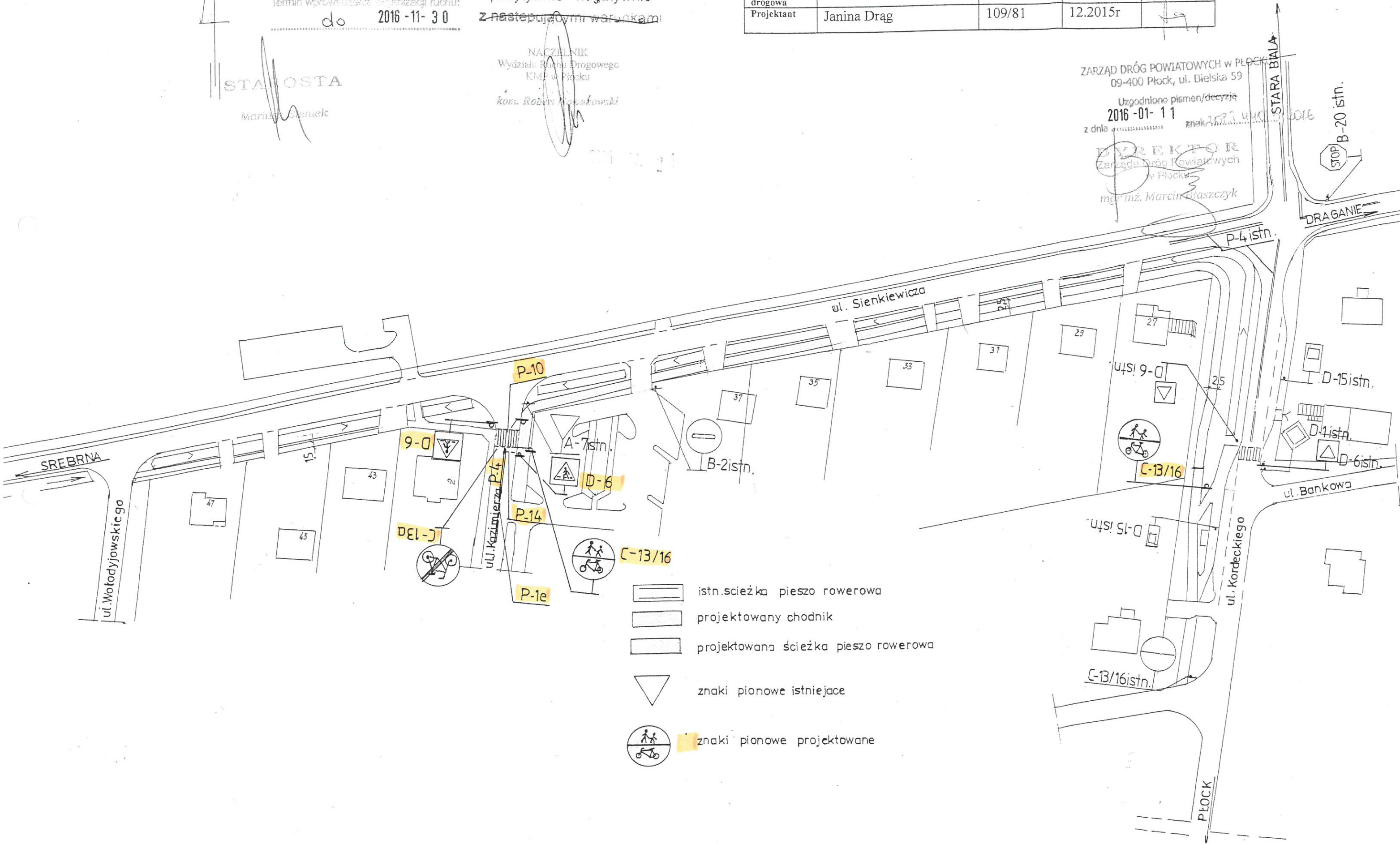
Z upoważnienia  
Komendanta Miejskiego Policji  
w Płocku

PROJEKT - SZKIC  
organizacji ruchu opiniuję  
pozytywnie - negatywnie  
z następującymi warunkami

NACZELNIK  
Wydziału Ruchu Drogowego  
KMP w Płocku  
kom. Robert Nowakowski

Obiekt: <b>BUDOWA ŚCIEŻKI PIESZO ROWERWEJ I CHODNIKA W MIEJSCOWOŚCI BIAŁA, GMINA STARA BIAŁA, pow. płocki</b>				Nr rysunku <b>1</b>
Treść rys: <b>STAŁA ORGANIZACJA RUCHU</b>				Skala <b>1 : 1000</b>
Branża drogowa Projektant	Imię i nazwisko Janina Drag	Nr uprawnień 109/81	Data 12.2015r	Podpis

ZARZĄD DRÓG POWIATOWYCH w PŁOCKU  
09-400 Płock, ul. Bielska 59  
Uzgodniono pismem/decyzją  
2016-01-11  
z dnia  
DYREKTOR  
Zarządu Dróg Powiatowych  
w Płocku  
mgr inż. Marcin Gtaszczyk



- istn. ścieżka pieszo rowerowa
- projektowany chodnik
- projektowana ścieżka pieszo rowerowa
- znaki pionowe istniejące
- znaki pionowe projektowane