

ZAŁĄCZNIK DO DECYZJI
Nr. 9/2012 z dnia 27.12.2012
Znak AB11.6740.2.8.2012

egz. 2
STAROSTWO POWIATOWE W PŁOCKU
Biuro ds. Architektury i Budownictwa
09-400 Płock, ul. Bielska 59

Investor : Gmina Stara Biała , 09-411 BIAŁA , powiat płocki , wojew. mazowieckie

Jednostka Projektowa: Piska Mieczysław --, Projektowanie i nadzór inspektorski
robót drogowych". 09-402 Płock al. St. Jachowicza 25 m.10

PROJEKT BUDOWLANY

budowy drogi gminnej nr291329W
w Nowym Trzepowie o długości 0,953 km ,

od drogi poww. nr 5201W [Płock-Zągoty]
do drogi krajowej nr 60 [Płock-Bielsk]

gmina Stara Biała, pow. płocki , wojew. mazowieckie

B- PROJEKT ARCHITEKTONICZNO-BUDOWLANY
część IV. materiały rysunkowe

autor projektu :
Mieczysław Piska
09-402 PŁOCK
al. St. Jachowicza 25 m.10
NIP : 774-195-04-83
REGON: 611045107

Uprawnienia budowl. nr 362/66
do proj. w specjaln. DROGI
wydane przez WZDP
w Warszawie
Rejestr. w Maz. O.I.I.B.
nr MAZ / BD / 3318 / 01

Data opracowania i podpis:

Mieczysław Piska
Płock, ul. Jachowicza 25 m 10
opracow. do projektow.
Płock - grudzień 2011 r. drog. nr 362/66
i prowadz. rob.
REGON 611045107

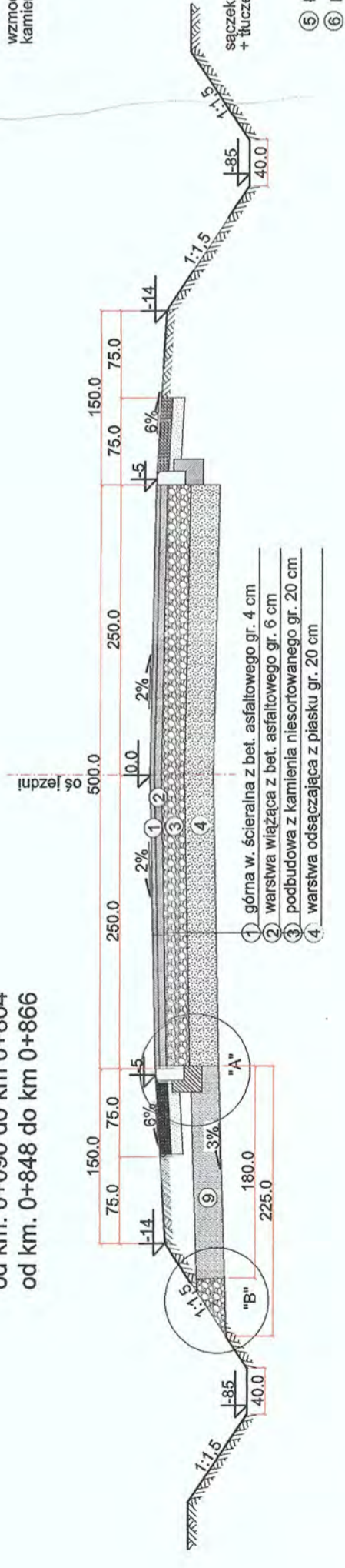
Projekt budowlany –wykonawczy budowy drogi gminnej nr 291329W
w Nowym Trzepowie , o dług. 0,953 km , od drogi powiatowej nr 5201W [Płock-Zągoty]
do drogi krajowej nr 60 [Płock-Bielsk],
gmina Stara Biała , powiat płocki , wojew. mazowieckie .

B. PROJEKT ARCHITEKTONICZNO-BUDOWLANY **część IV. rysunkowa**


wykaz załączników

nr załącznika	tytuł opracowania , decyzji , uzgodnienia	nr. nr. stron
33	Przekrój podłużny	68
34	Przekroje normalne	69
35	Przekroje poprzeczne	70 – 75
36	Projekt przepustu Ø 60 cm	76
37	Projekt zjazdów	77
38	Dane do łuków poziomych	78

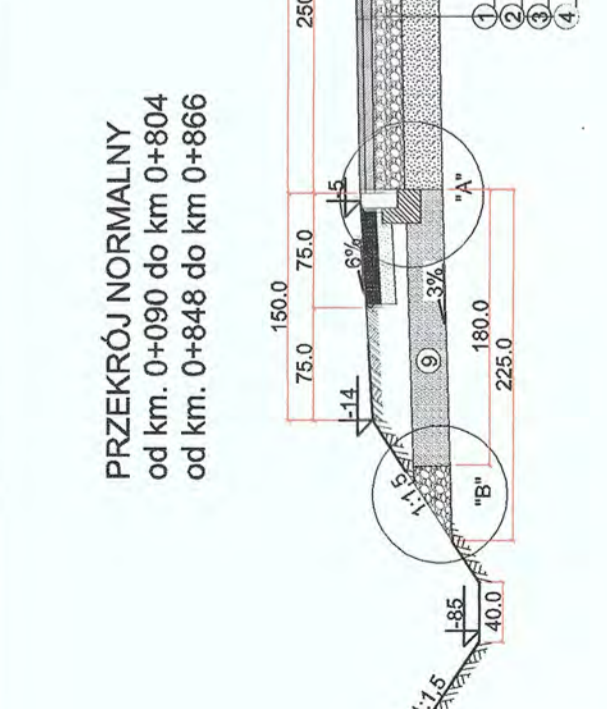
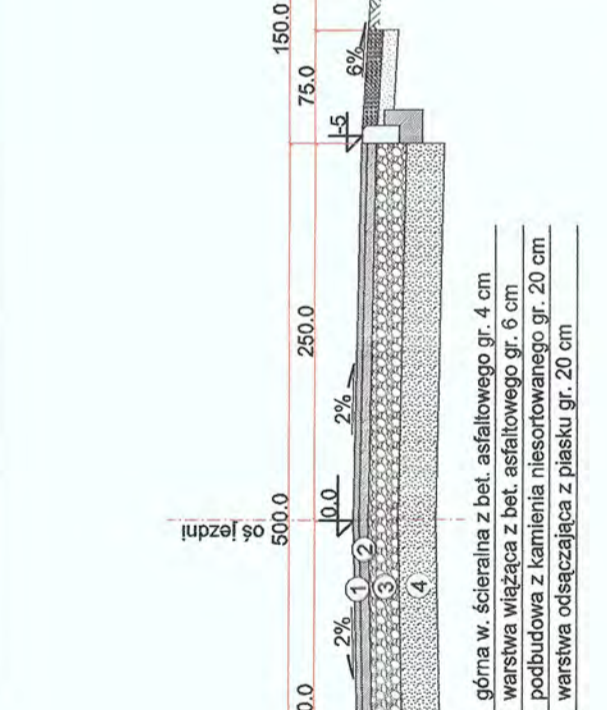
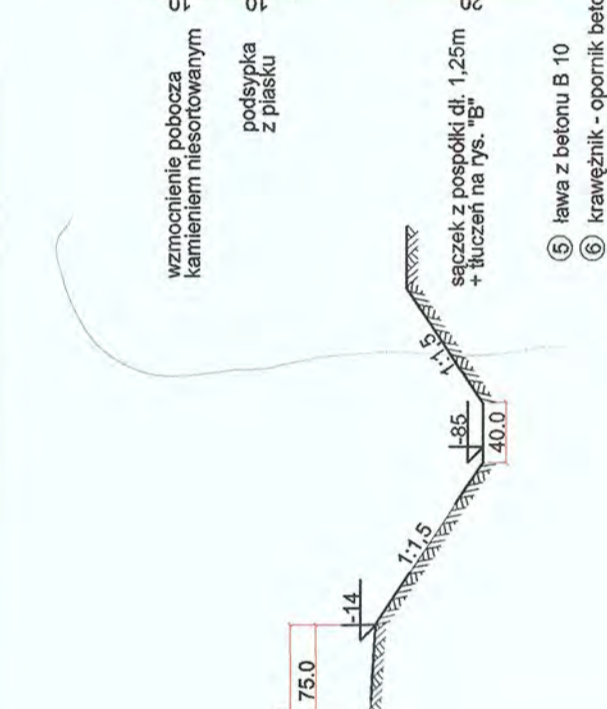
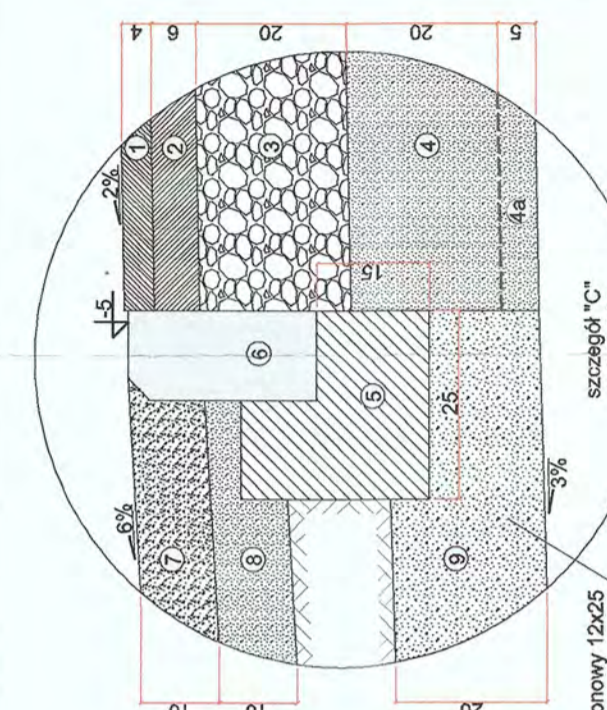
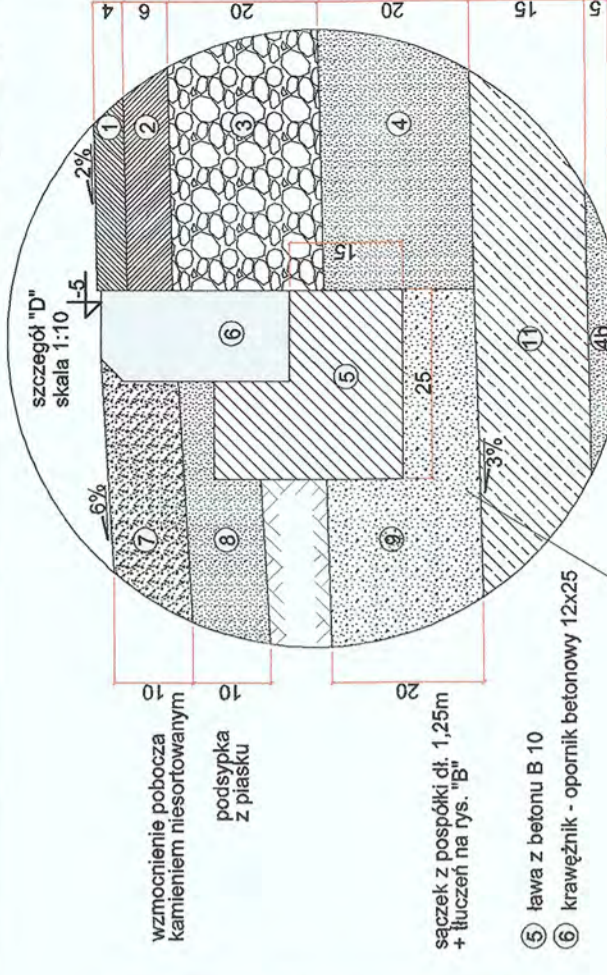
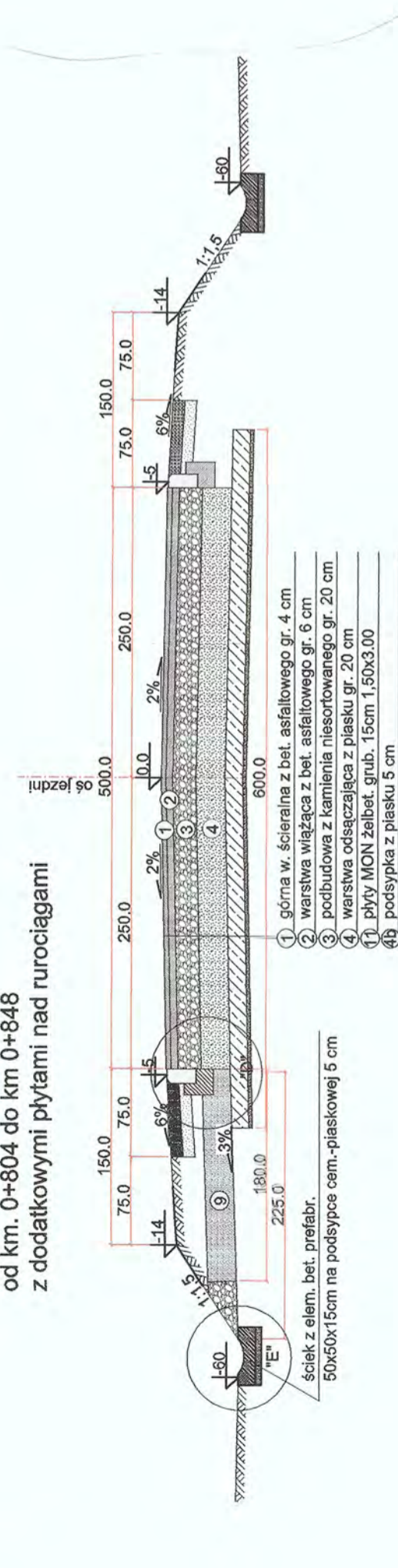
PRZEKRÓJ NORMALNY
od km. 0+090 do km 0+804
od km. 0+848 do km 0+866



PRZEKRÓJ NORMALNY
od km. 0+000 do km 0+090
od km. 0+866 do km 0+953



PRZEKRÓJ NORMALNY
od km. 0+804 do km 0+848
z dodatkowymi płytami nad rurociągami



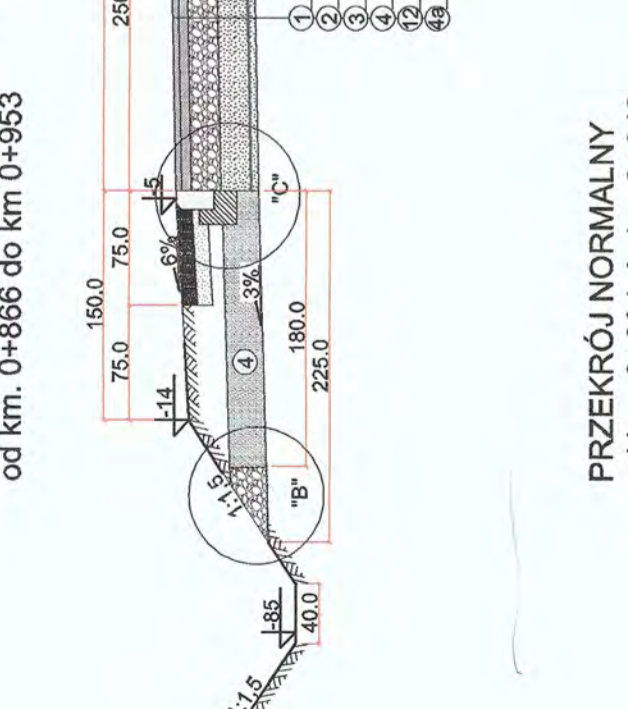
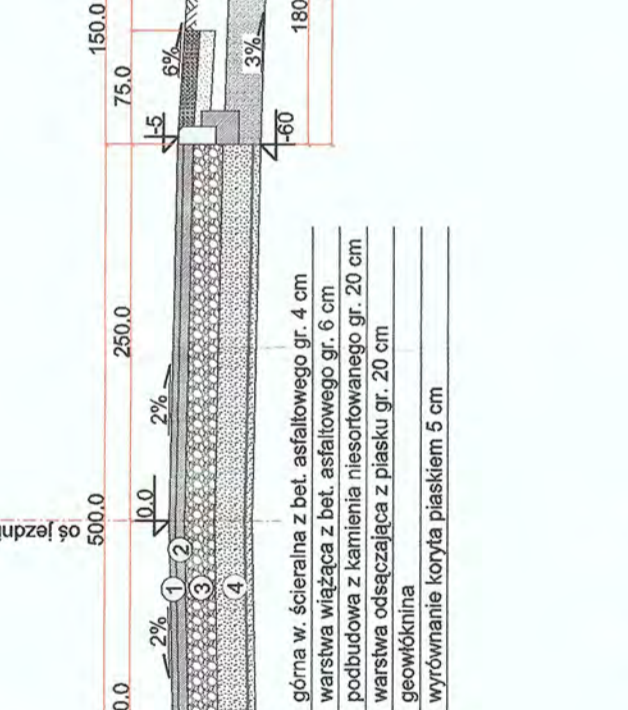
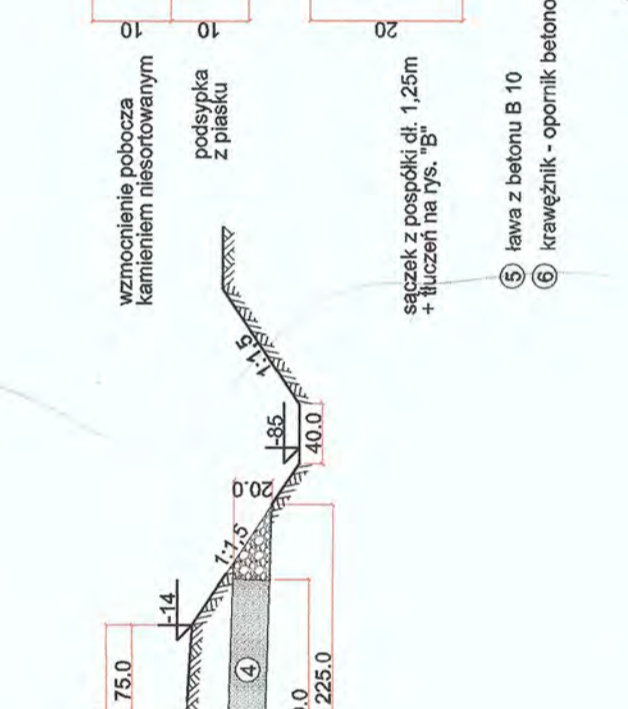
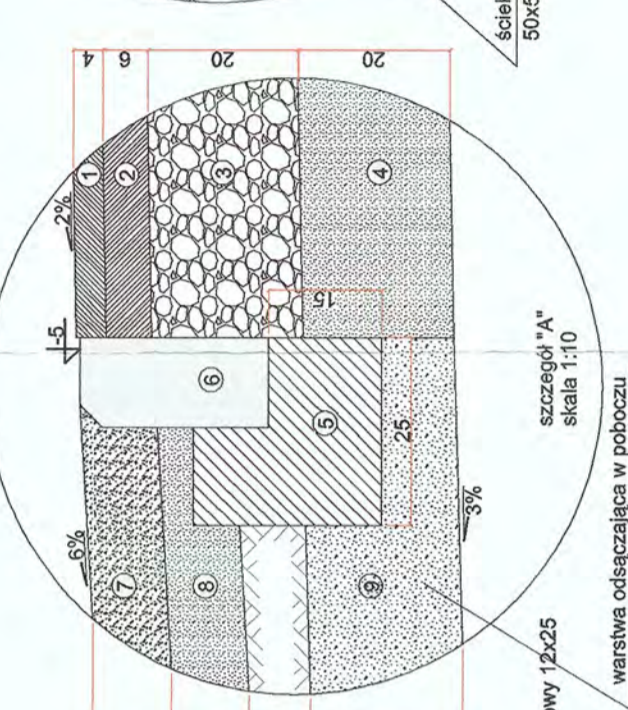
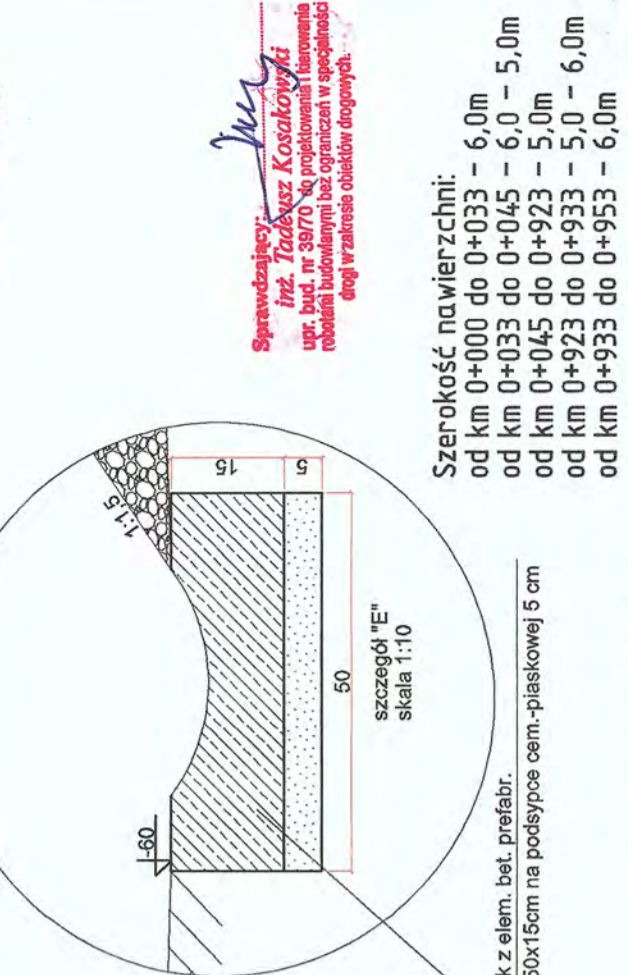
STAROSTWO POWIATOWE w PŁOCKU
Urząd Miejski w Płocku
Urząd Techniczny i Budowlany
08-400 Płock, ul. Bielska 59

wzrostnienie pobocza kamieniem niesortowanym
podsyпка z piasku
sączek z pospółki dł. 1,25m + tłuczeń na rys. "B"
lawa z betonu B 10
krawężnik - opornik betonowy 12x25

wzrostnienie pobocza kamieniem niesortowanym
podsyпка z piasku
sączek z pospółki dł. 1,25m + tłuczeń na rys. "B"
lawa z betonu B 10
krawężnik - opornik betonowy 12x25

wzrostnienie pobocza kamieniem niesortowanym
podsyпка z piasku
sączek z pospółki dł. 1,25m + tłuczeń na rys. "B"
lawa z betonu B 10
krawężnik - opornik betonowy 12x25

wzrostnienie pobocza kamieniem niesortowanym
podsyпка z piasku
sączek z pospółki dł. 1,25m + tłuczeń na rys. "B"
lawa z betonu B 10
krawężnik - opornik betonowy 12x25



ściek z elem. bet. prefabr. 50x50x15cm na podsyponce cem.-piaskowej 5 cm
Szerokość nawierzchni:
od km 0+000 do 0+033 - 6,0m
od km 0+033 do 0+045 - 6,0 - 5,0m
od km 0+045 do 0+923 - 5,0m
od km 0+923 do 0+933 - 5,0 - 6,0m
od km 0+933 do 0+953 - 6,0m

PROJEKT BUDOWLANY

budowy drogi gminnej nr 291329:W w Nowym Trzepowie
od drogi powiatowej nr 5201W do drogi krajowej nr 60
od km 0+000 do km 0+953 na działce nr:162 (i sąsiednie działki)
obręb Srebrna w jednostce ewidencyjna Stara Biata,
gmina Stara Biata, powiat płocki, wojew. mazowieckie - **str. 69-**

PRZEKROJE NORMALNE I SZCZEGÓŁY ROBOCZE

od km 0+000 do 0+090
od km 0+090 do 0+804
od km 0+804 do 0+848
od km 0+848 do 0+866
od km 0+866 do 0+953

autor projektu: Mieczysław Piśka 09-402 PŁOCK al. St. Jachowicza 25 m. 10 NIP: 774-195-04-83 REGON: 611045107	Uprawnienia budowl. nr 362/66 do proj. w specj. DROGI wydane przez WZDP w Warszawie Rejestr w Maz. O.I.I.B. nr MAZ/BD/3318/01 REGON: 611045107	Data opracow. 15.11.10	Data upraw. 15.11.10
Mgr inż. Michał Zochowski Bluno Osiedli (inwestor) Budowlanych 09-402 PŁOCK, Ul. Dworkowa 42 NIP: 774-354-1666 REGON: 14128749	ETA S.C. R. Kwiatkowski, M. Zochowski 09-402 PŁOCK, Ul. Dworkowa 42 NIP: 774-354-1666 REGON: 14128749	Data upraw. 15.11.10	Data upraw. 15.11.10

Skala 1:50

10 wylot sączka z tłucznia 25/40 mm
11 sączek 30/20 z pospółki

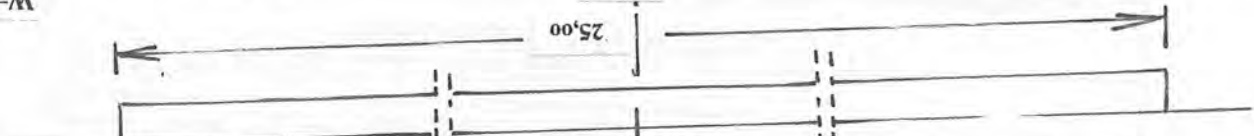
ZAI. N. 35

km 0+000

W=13,80 m²

na odc. od km 0+000 do km 0+090 pod w. odszcz. geowłokny

110,75



W=16,30
N=0,80

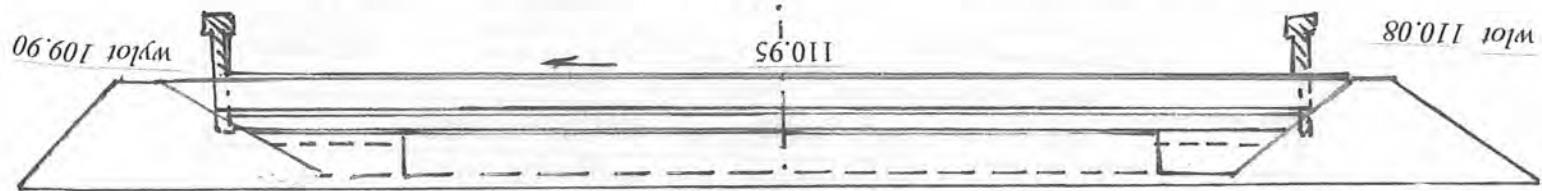
110,74

0+003

[110,74]=110,77

110,80

Sw=9,90



W=10,60
N=0,80

11,06

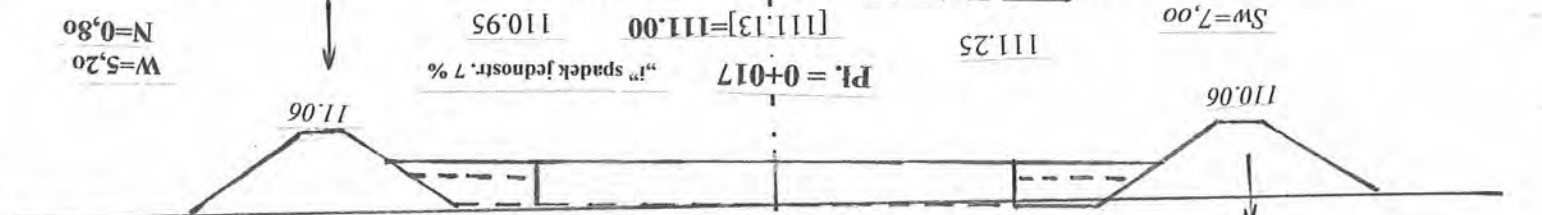
0+009

["110,88]=110,90
"1" jednostr. 3%

110,98

Sw=10,00

110,06



W=5,20
N=0,80

11,06

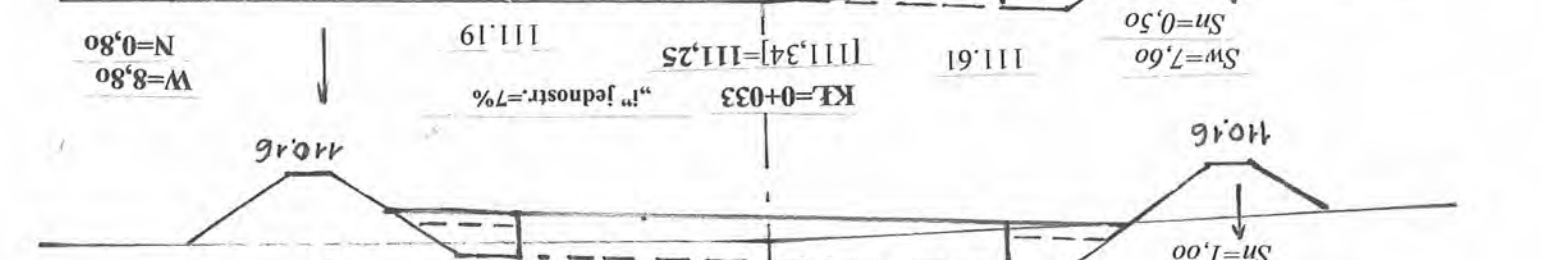
Pl = 0+017

["111,13]=111,00
"1" spadek jednostr. 7%

111,25

Sw=7,00
Sn=1,00

110,16



W=8,80
N=0,80

110,40

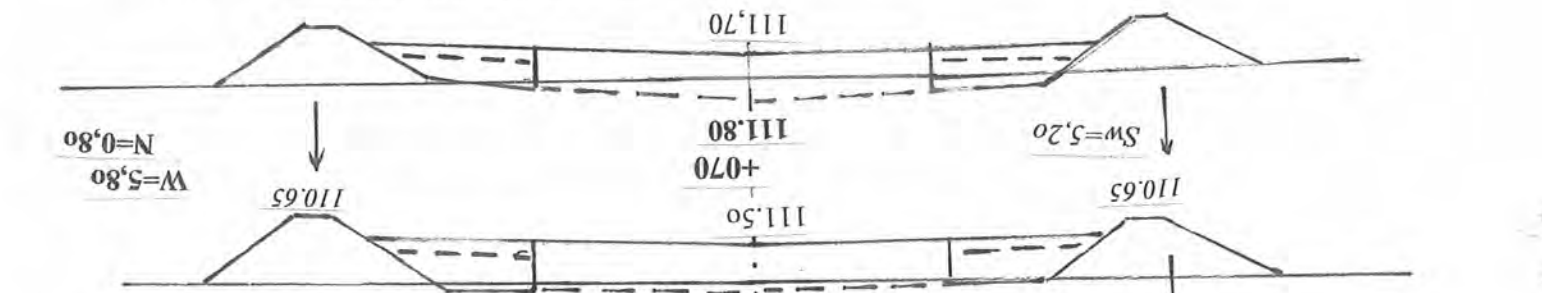
+050

spadek "daszkowy"

111,50

Sw=7,00

110,40



W=5,80
N=0,80

110,65

+070

111,70

Sw=5,20

110,65



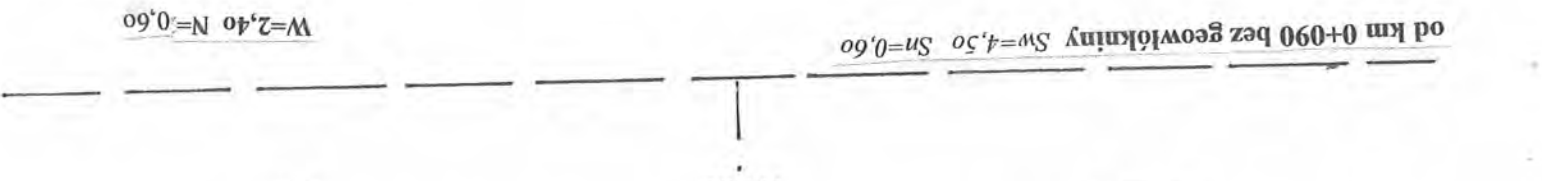
W=4,40
N=0,80

+090

112,10

Sw=4,50
Sn=0,60

111,83

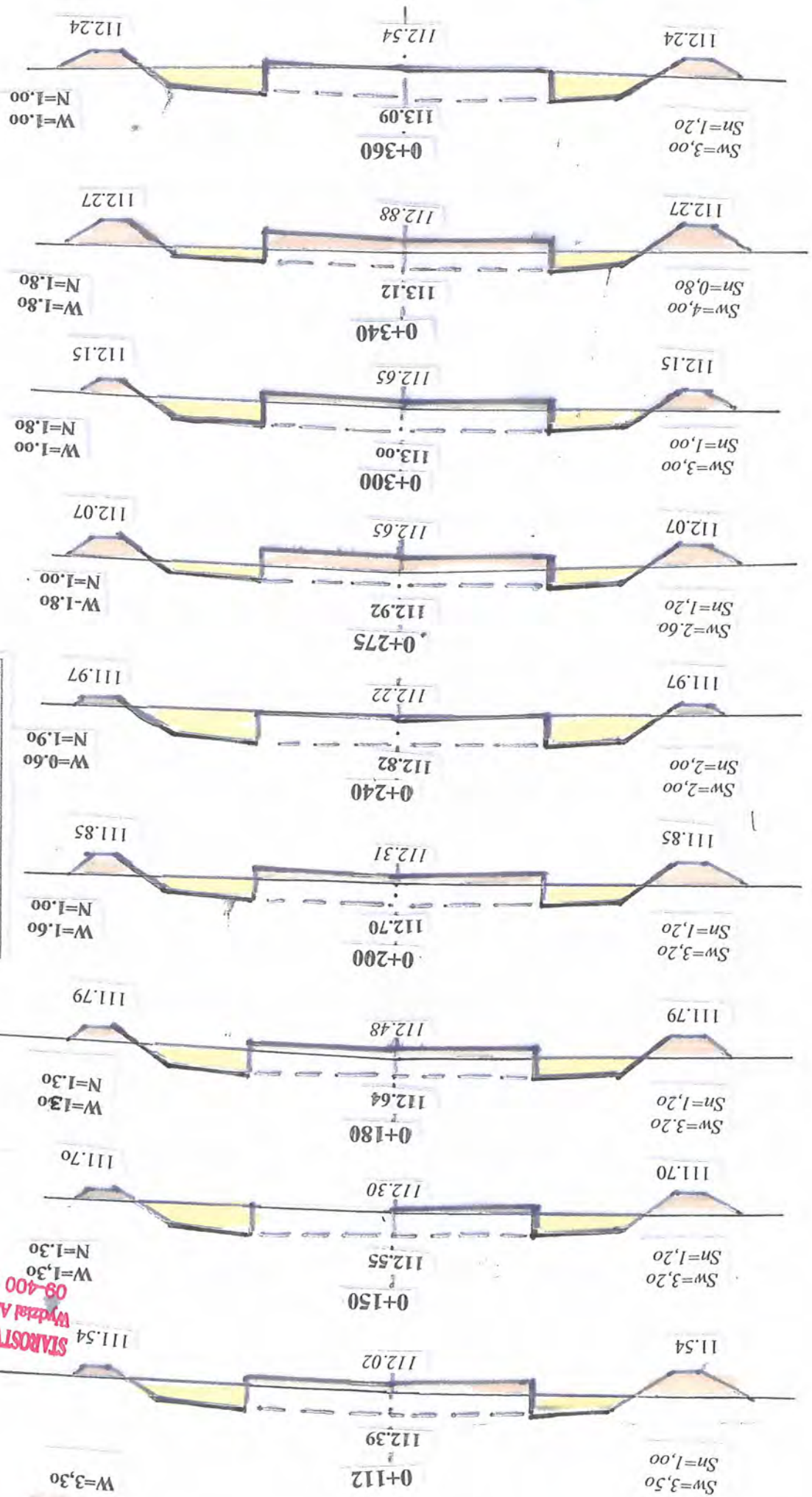


W=2,40
N=0,60

od km 0+090 bez geowłokny Sw=4,50 Sn=0,60

str. 70

st. 171



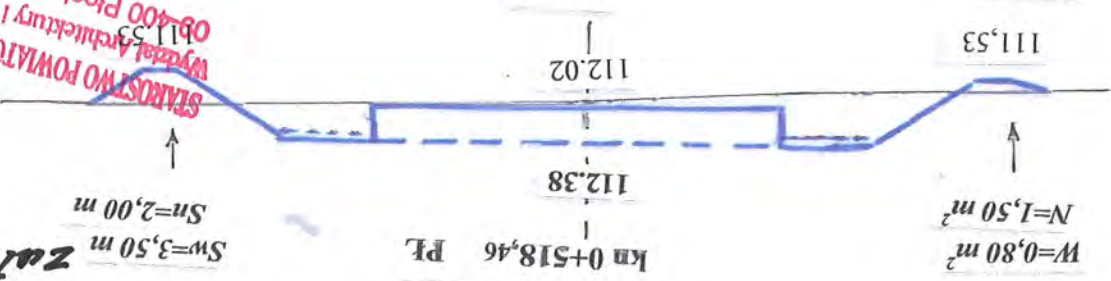
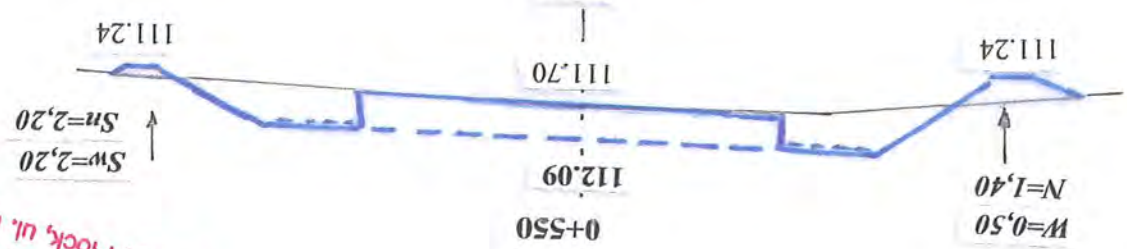
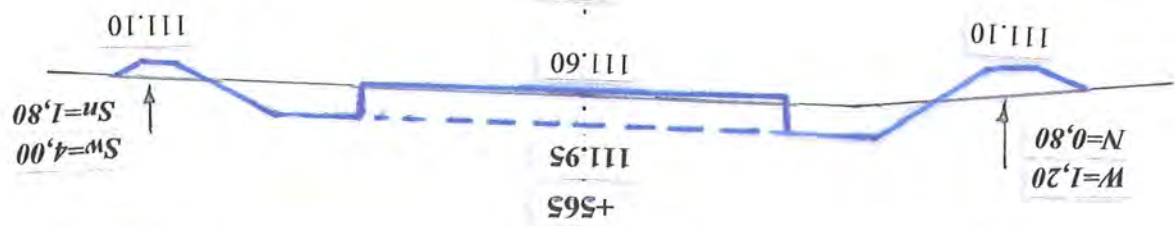
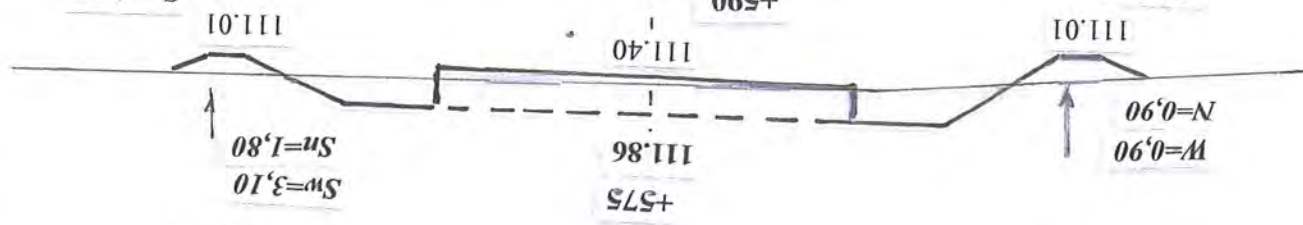
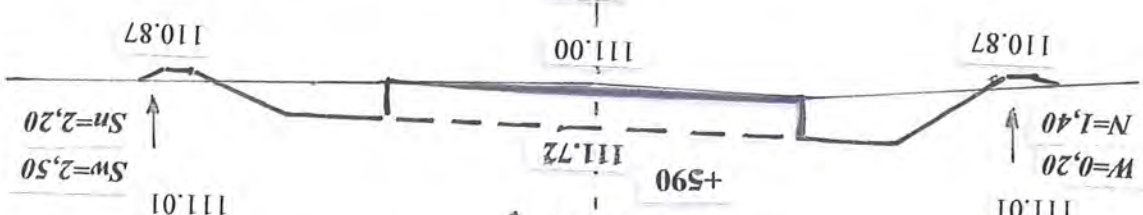
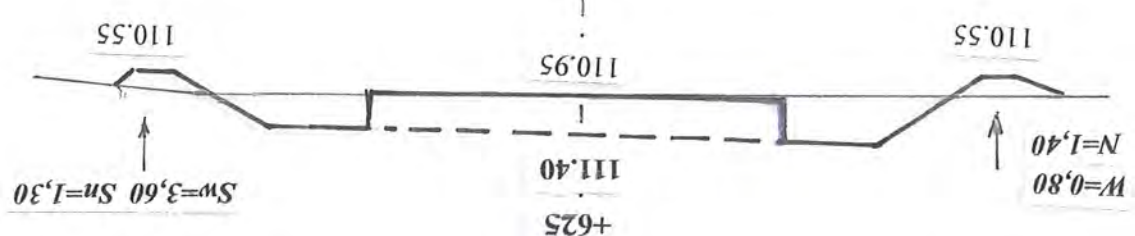
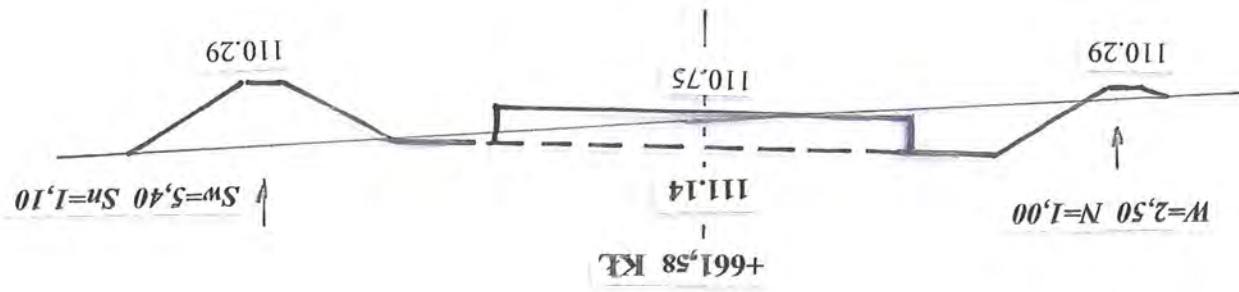
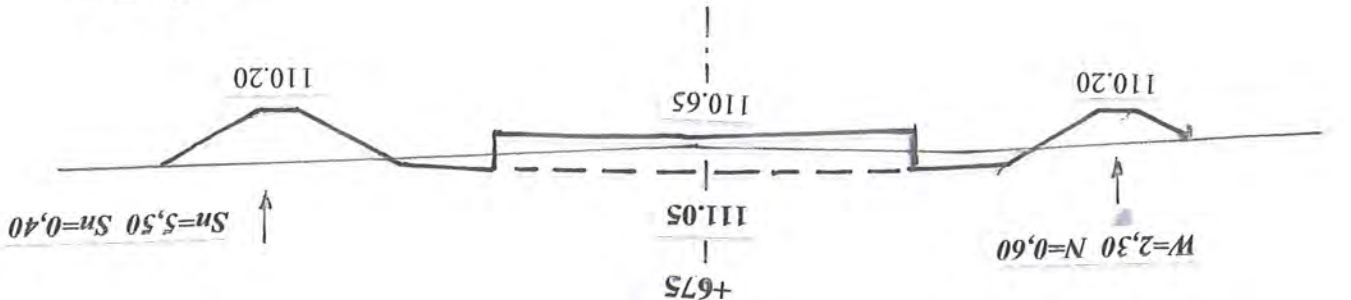
1,10 x 40 = 44
1,14 x 40 = 45,6

Investor: Gmina Stary Białystok, ul. Wolności 23 m. 6/9
 Projektant: Pracownia Projektowa "PROJEKT BUDOWLANY"
 Adres: ul. Wolności 23 m. 6/9, 15-005 Białystok
 Projekt: Budowa drogi gminnej asfaltowej w Starym Białymstoku o długości 0,956 km
 Przebieg: ul. Wolności, od skrzyżowania z ul. Wolności do skrzyżowania z ul. Wolności
 Skala: 1:100
 Data: maj 2011 r.

STAROSTWO POWIATOWE w PŁOCKU
 Wydział Architektury i Budownictwa
 09-400 Plock, ul. Bielska 59

Zal. nr. 35

ST. 73



STARIŠTVO POWIATOWE W PŁOCKU
 Wydział Architektury i Budownictwa
 09-400 Plock, ul. Bielska 59

Zul. n. 35

str. 75

PROJEKT BUDOWLANY
 budowy drogi gminnej nr 291329W w Nowym Trzepowie o długości 0,953 km
 od drogi poww. nr 5201W [Płock-Zagoty] do drogi krajowej nr 60 [Płock-Bielski]
 gmina Stara Biała, pow. płocki, wojew. mazowieckie

PRZEKROJE POPRZECZNE skala 1: 100

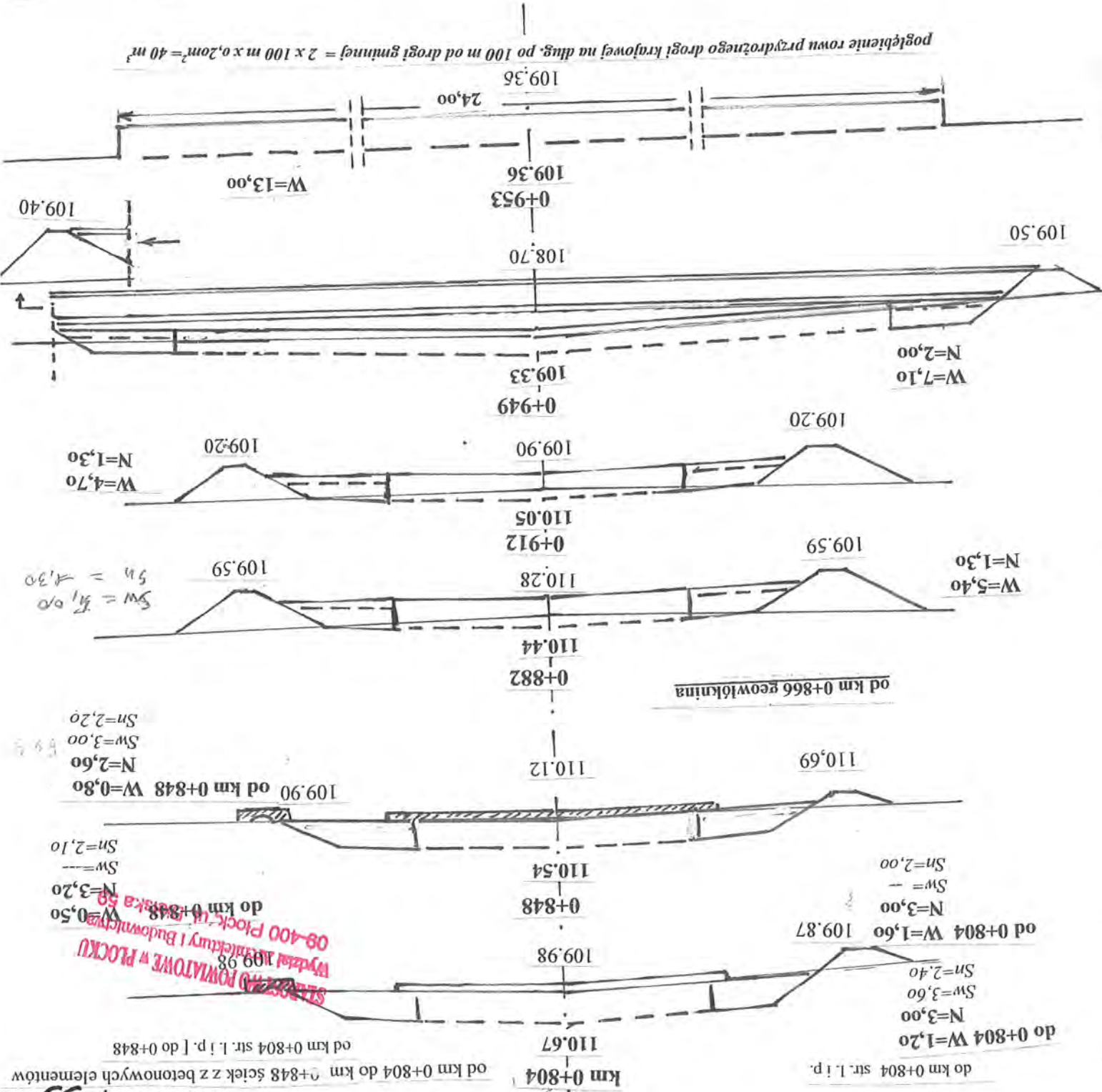
Investor: Gmina Stara Biała, 09-411 BIAŁA, powiat płocki, wojew. mazowieckie
 Jednostka Projektowa: Piska Mięczyński - Projektowanie i nadzór inspektorski
 robót drogowych, 09-402 Płock al. St. Jachowicza 25 m.10

autor projektu: Mieczysław Piska
 do prof. w specjaln. DROGI
 wydane przez WZDP
 w Warszawie
 Rejestr. w Maz. O.I.I.B.
 nr MAZ/BD/3318/01

REGON: 611045107
 NIP: 774-195-04-83
 al. St. Jachowicza 25 m.10
 09-402 PŁOCK

Uprawnienia budowl. nr 362/66
 Data opracowania i podpis: *Mieczysław Piska*
 Płock - październik 2011 r.
 nr MAZ/BD/3318/01
 Płock - październik 2011 r.
 nr MAZ/BD/3318/01
 Płock - październik 2011 r.
 nr MAZ/BD/3318/01

popłębienie rowu przy różnego drogi krajowej na dług. po 100 m od drogi gminnej = $2 \times 100 \text{ m} \times 0,20 \text{ m}^2 = 40 \text{ m}^2$



zab. nr 35

REGON: 611045107
NIP: 774-195-04-83
 al. St. Jachowicza 25 m.10
 w Warszawie
 Rejestr. w Maz. O.I.LB.
 nr MAZ / BD / 3318 / 01

autor projektu:
 Mieczysław Piśka
 09-402 PŁOCK
 wydane przez WZDP

Uprawnienia budowl. nr 362/66
 do prof. w specjaln. DROGI
 Data opracowania i podpis:

Investor: Gmina Stara Biała, 09-111 BIAŁA, powiat płocki, wojew. mazowieckie
Jednostka Projektowa: Piśka Mieczysław – „Projektowanie i nadzór inspektorcki robot drogowych”, 09-402 Płock al. St. Jachowicza 25 m.10

PROJEKT BUDOWLANY
 budowy drogi gminnej nr 291329W w Nowym Trzепowie o długości 0,953 km od drogi poww. nr 5201W [Płock-Zagoty] do drogi krajowej nr 60 [Płock-Bielski] gmina Stara Biała, pow. płocki, wojew. mazowieckie

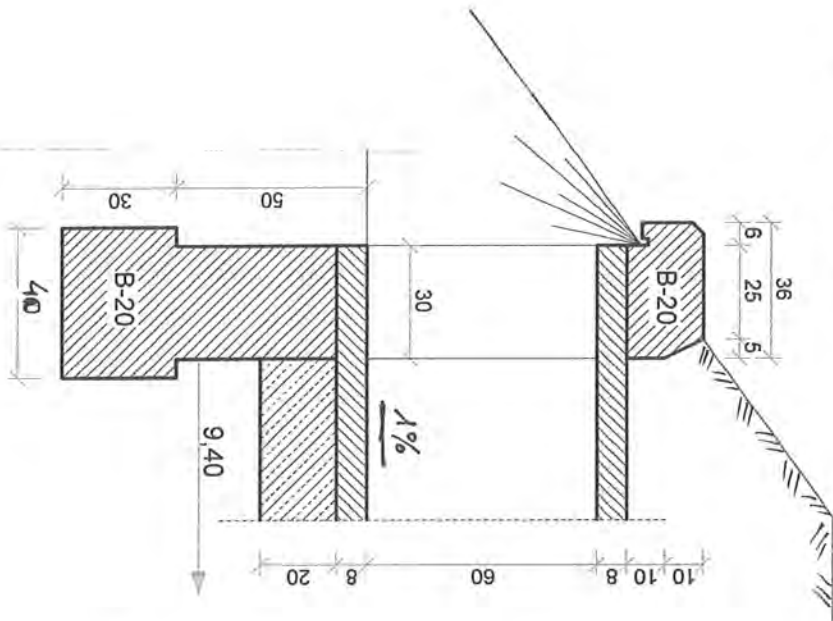
rysunek roboczy przepustu w km 0+738

autor projektu:
 Mieczysław Piśka
 09-402 PŁOCK
 wydane przez WZDP

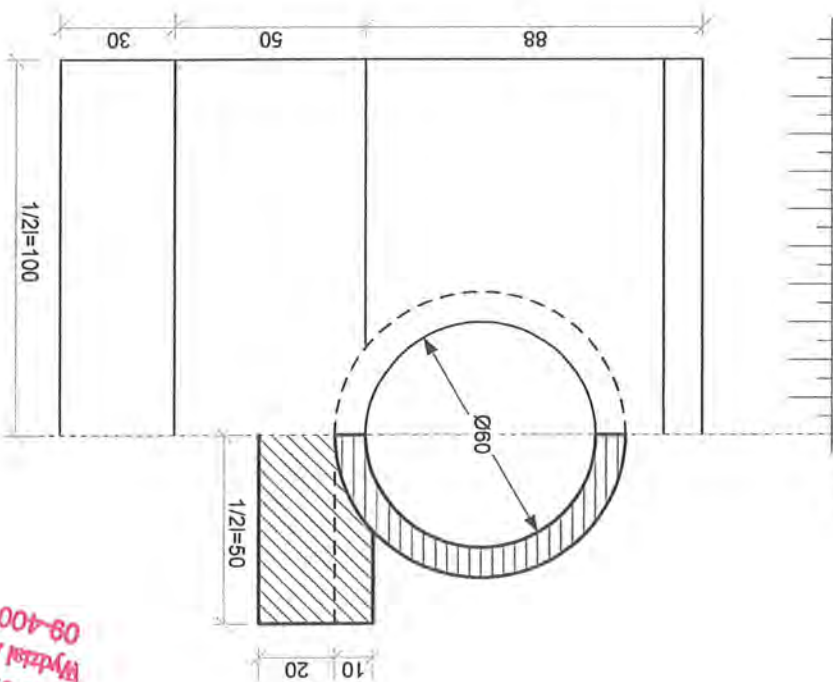
Uprawnienia budowl. nr 362/66
 do prof. w specjaln. DROGI
 Data opracowania i podpis:

REGON: 611045107
NIP: 774-195-04-83
 al. St. Jachowicza 25 m.10
 w Warszawie
 Rejestr. w Maz. O.I.LB.
 nr MAZ / BD / 3318 / 01

PRZEKRÓJ PODŁUŻNY
 [wlotu i wylotu]



WIDOK
 [wlotu i wylotu]



PRZEKRÓJ POPRZECZNY
 [przez rurę]

Ilość materiałów w przepuszcie w km. 0+738

di. rur	obj. betonu w m ³	
φ60	fundament	hawy
14 m	0,96	2,43
		ścianki
		0,78

Rzędne wysokości na rysunkach w przekroju podłużnym i przekrojach poprzecznych

STAROSTWO POWIATOWE W PŁOCKU
 Wydział Architektury i Budownictwa
 09-400 Płock, ul. Bielska 59

upraw. do projektow
i prowadz. robót drogi, nr 362/64
REGON 611045107
Mieczysław Piśka
Plock, ul. Jachowicza 25 m 10

XI, 2014

do Przekroju podłużnego dane dla łuków poziomych :

lokalizacja	R, poszerzenie jezdnii	spadek poprzeczny jezdnii, jednostromny	uwagi
od km 0+017 do 0+033	R=25 poszerz. 0,50 x 2 = 1,00 m	7% rampa od 0+033 do km 0+063	
od km 0+518,46 do 0+661,58	R=200m poszerz. 0,15 x 2 = 0,30 m	3,5% jednostr.	rampy po 30,0 m poszerz. symetryczne
od km 0+725,96 do 0+809,04	R=200 poszerz. 0,15 x 2 = 0,30 m	3,5% jednostr.	rampy po 30,0 m poszerz. symetryczne
od km 0+918 do 0+928	szer. prof. jezdnii z 5,00 m przechodzi na 6,00 m	poszerz. symetryczne w stosunku do osi jezdnii	
od km 0+928 do 0+953	szer. jezdnii 6,00 m	poszerz. symetryczne w stosunku do osi jezdnii	
od km 0+000 do m0+017	szer. jezdnii 6,00 m	poszerz. symetryczne w stosunku do osi jezdnii	

UWAGA ! przy wykonywaniu jezdnii o spadku jednostromnym większym od 2% rzędna wysokości z osi niwelety przechodzi na wewnętrzną krawędź łuku jezdnii, po obniżeniu jej o 5 cm od projektowanej rzędnej niwelety.

STAROSTWO POWIATOWE W PŁOCKU
Wydział Architektury i Budownictwa
09-400 Plock, ul. Bielska 59

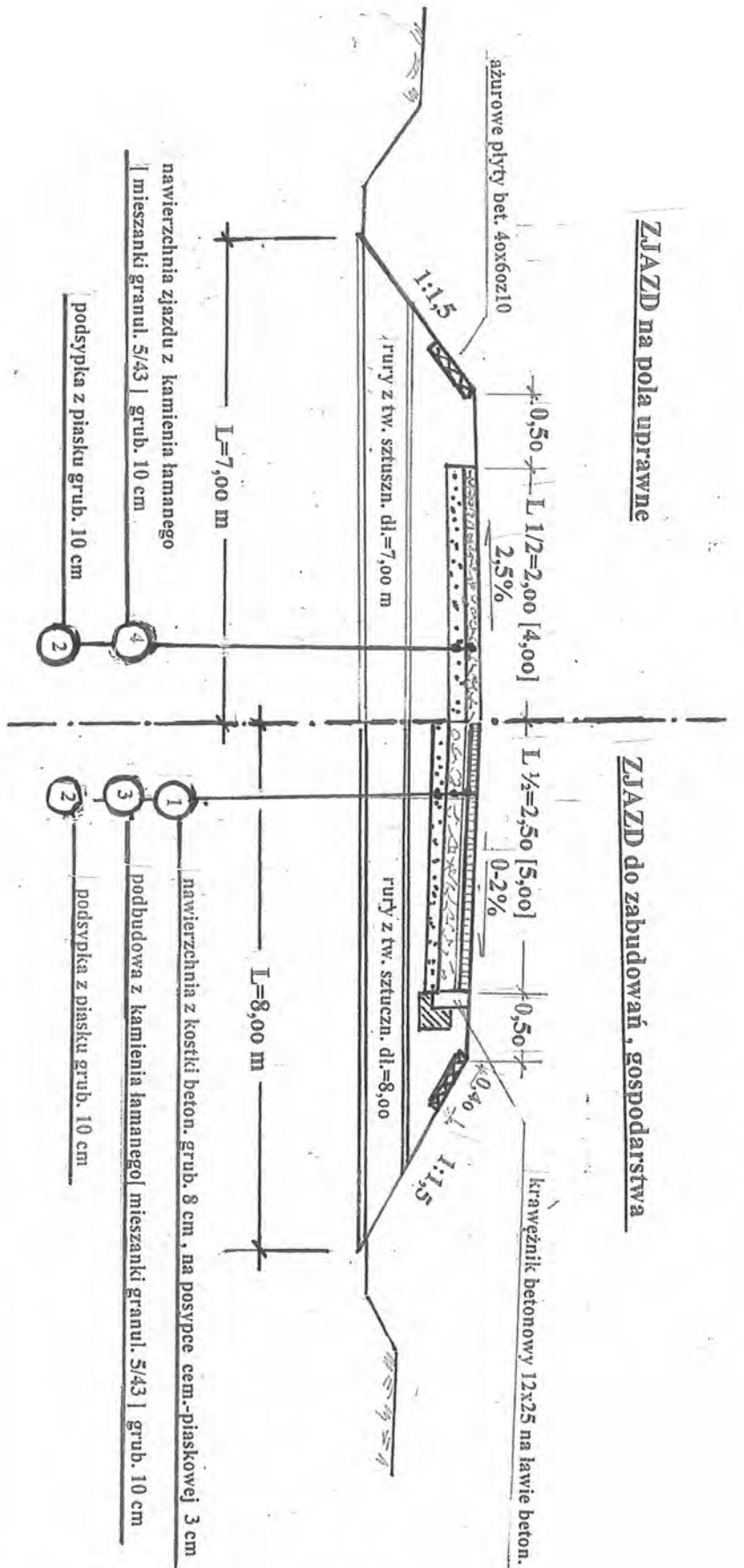
budowy drogi gminnej nr 291329W w Nowym Trzpcowie o długości 0,953 km od drogi poww. nr 5201W [Plock-Zagoty] do drogi krajowej nr 60 [Plock-Bielki] gmina Stara Biała, pow. plocki, wojew. mazowieckie

PROJEKT BUDOWLANY

Instytut : Gmina Stara Biała, 09-411 BIAŁA, pomasz plocki, wojew. mazowieckie
Jednostka Projektowa: Piśka Mieczysław --, Projektowanie i nadzór inżynierski
roboty drogowych", 09-402 Plock al. St. Jachowicza 25 m 10

ZJAZD na pola uprawne

ZJAZD do zabudowań, gospodarstwa



azurkowe płyty bet. 40x60x10
 L/2=2,00 [4,00]
 2,5%
 rurę z tw. sztucz. dl.=7,00 m
 L=7,00 m
 nawierzchnia zjazdu z kamienia łamanego
 mieszanki granul. 5/43 | grub. 10 cm
 podsypka z piasku grub. 10 cm

L/2=2,50 [5,00]
 0-2%
 rurę z tw. sztucz. dl.=8,00
 L=8,00 m
 1 | nawierzchnia z kostki beton. grub. 8 cm, na posypce cem.-piaskowej 3 cm
 3 | podbudowa z kamienia łamanego | mieszanki granul. 5/43 | grub. 10 cm
 2 | podsypka z piasku grub. 10 cm

Poczek październik 2011 r.

opracował:

Mieszkańcy Piska
 Pock, ul. Jachowicza 29 m 10
 Usługa do projektów,
 prowadz. roboty drog. nr 362/66
 REGON 611045107

STAROSTWO POWIATOWE w PŁOCKU
 Wydział Architektury i Budownictwa
 09-400 Plock, ul. Bielska 59
 do projektu budowlanego budowy drogi gminnej
 RYSUNEK ROBOCZY budowy zjazdów
 w Nowym Trzepowie skala 1:50