

STAROSTWO POWIATOWE w PŁOCKU
Wydział Architektury i Budownictwa
09-400 Płock, ul. Bielska 59

ZAŁĄCZNIK DO DECYZJI
Nr. 82012 z dnia 27-12-2012
Znak AB/11 6740 2.8.2012

egz. 2

Inwestor: Gmina Stara Biała, 09-411 BIAŁA, powiat płocki, wojew. mazowieckie

Jednostka Projektowa: Piska Mieczysław – „Projektowanie i nadzór inspektorski
robót drogowych”. 09-402 Płock al. St. Jachowicza 25 m.10

PROJEKT BUDOWLANY

**budowy drogi gminnej nr291329W
w Nowym Trzepowie o długości 0,953 km ,**

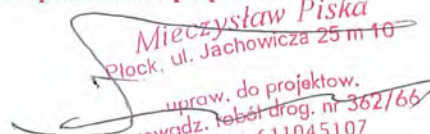
**od drogi poww. nr 5201W [Płock-Zągoty]
do drogi krajowej nr 60 [Płock-Bielsk]**

gmina Stara Biała, pow. płocki, wojew. mazowieckie

B- PROJEKT ARCHITEKTONICZNO-BUDOWLANY część V. MATERIAŁY DODATKOWE – - uzupełnienie

autor projektu :
Mieczysław Piska
09-402 PŁOCK
al. St. Jachowicza 25 m.10
NIP : 774-195-04-83
REGON: 611045107

Uprawnienia budowl. nr 362/66
do proj. w specjaln. DROGI
wydane przez WZDP
w Warszawie
Rejestr. w Maz. O.I.I.B.
nr MAZ / BD / 3318 / 01

Data opracowania i podpis:

Mieczysław Piska
Płock, ul. Jachowicza 25 m.10
upraw. do projektow.
i prowadz. robót drog. nr 362/66
Płock –czerwiec-sierpień 2012 r
REGON 611045107

Projekt budowlany –wykonawczy budowy drogi gminnej nr 291329W
w Nowym Trzepowie , o dług. 0,953 km , od drogi powiatowej nr 5201W [Płock-Zągoty]
do drogi krajowej nr 60 [Płock-Bielsk] ,
gmina Stara Biała , powiat płocki , wojew. mazowieckie

PROJEKT ARCHITEKTONICZNO-BUDOWLANY część V dodatkowa [uzupełnienie]

wykaz załączników

zał . nr 39	Uzgodnienie proj. budowl. włączenia drogi gminnej do drogi krajowej nr 60 z GDDKiA Oddział w Warszawie	str. 79-81
nr 40	Uzgodnienie fragmentu proj. drogi nad rurociągami PERN-u	str. 82 – 86
nr 41	Uzgodnienie fragmentu proj. drogi gminnej nad rurociągiem PKN „ORLEN”	str. 87 – 90
nr 42	Opis techniczny do projektowanego zbiornika odparowującego oraz rysunek roboczy zbiornika odparowującego	str. 91-91a
nr 43	Uprawnienia budowlane sprawdzającego [kopia]	str. 92
nr 43	Zaśw. z MOIIB [kopia]	str. 93
nr 44	Oświadczenie sprawdzającego proj. budowl.	str. 94

Z-ca Dyrektora Oddziału

Warszawa 31/08/2012r.

Mieczysław Piska

Projektowanie i nadzór inspektorski
robót drogowych
Al.St.Jachowicza 25 m 10
09-402 Płock

GDDKiA-O/WA.Z.3-k-435/1891/2012

W uzupełnieniu naszego pisma GDDKiA-O/WA.Z.3-k-435/2752/2011 z dnia 28.12.2011r. Generalna Dyrekcja Dróg Krajowych i Autostrad Oddział w Warszawie informuje , że uzgadnia projekt budowlany włączenia drogi gminnej nr 291329 w m. Nowy Trzepów do drogi krajowej nr 60 w km 76+345 str.lewa w zakresie rozwiązań geometrycznych i konstrukcji nawierzchni projektowanej drogi .

Jednocześnie informuję , że udostępniam teren pasa drogowego drogi krajowej nr 60 w m. Nowy Trzepów dla potrzeb oświadczenia o posiadany prawie do dysponowania nieruchomością na cele budowlane (art. 32 i 33 ustawy z dnia 07 lipca 1994r.- *Prawo budowlane*) w zakresie wynikającym z uzgodnionego projektu budowlanego .

Przypominamy również , że dalsze etapy realizacji inwestycji drogowej wymagają uzgodnień w tutejszym Oddziale (m.in.projekty stałej i czasowej organizacji ruchu) .

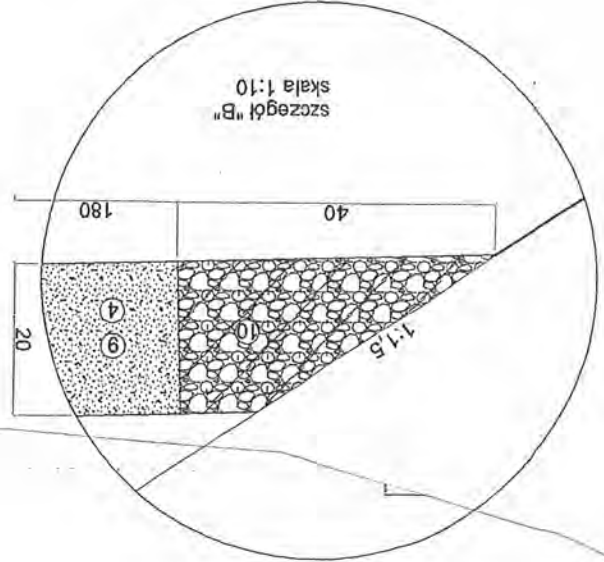
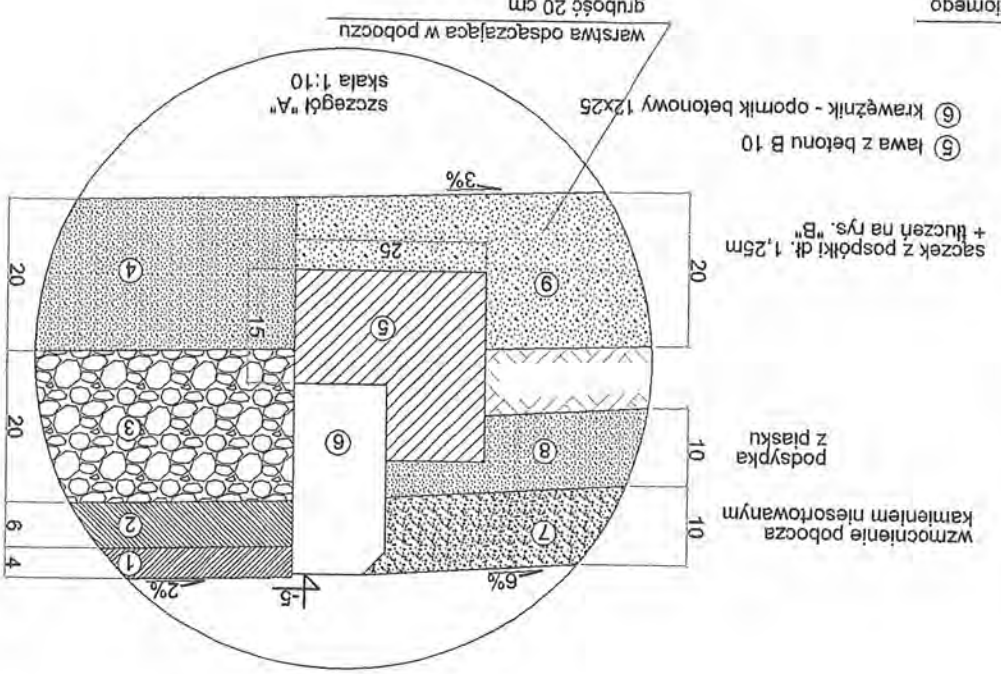
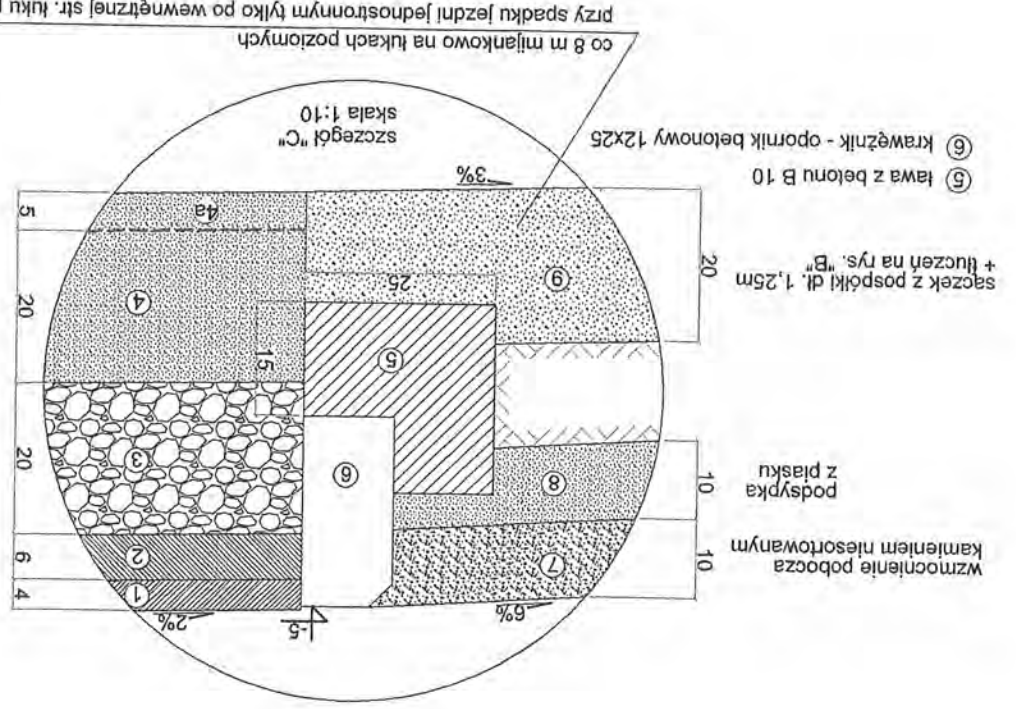
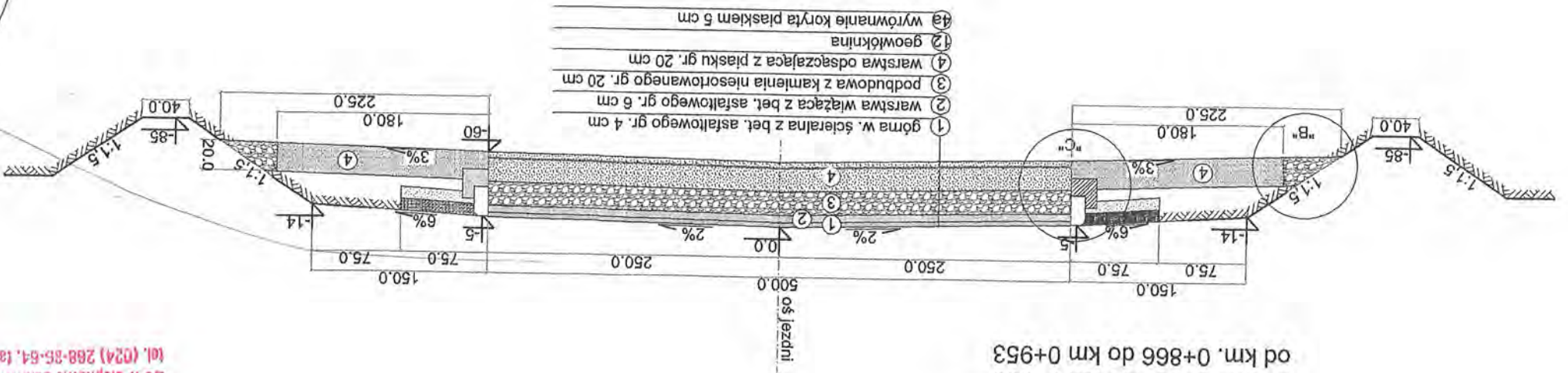
Do wiadomości:
1.Rejon w Płocku

mgr inż. Leszek Sekulski

Zastępca Dyrektora Oddziału
ds. Zarządzania Drogiami i Mostami

Sprawę prowadzi: Dariusz Joss
tel. (22) 323-10-05

PRZEKRÓJ NORMALNY
od km. 0+000 do km 0+090
od km. 0+866 do km 0+953



PRZEKRÓJ NORMALNY I SZCZEGÓŁY ROBOCZE
od km 0+866 do 0+953
Skala 1:50

PROJEKT BUDOWLANY
budowy drogi gminnej nr 2913298W w Nowym Trzепowie od drogi powiatowej nr 5201W do drogi krajowej nr 60 od km 0+000 do km 0+953 na działce nr: 162 (i sąsiednie działki) obręb Srebrna w jednostce ewidencyjnej Stara Biała gmina Stara Biała, powiat plocki, wojew. mazowieckie

Investor: Urząd gminy Stara Biała, 09-411 Biała, pow. plocki, woj. mazowieckie
Jednostka projektowa: Piska Mleczysław - Projektowanie i nadzór inspektorski robót drogowych
09-402 Plock, al. Jachowicza 25 m 10

projektant: Mleczysław Piska ul. St. Jachowicza 25, m 10 NIP: 774-195-04-83 REGON: 811046107	projektanta: Mleczysław Piska nr MAZ/BD/3318/01 Projekt, sierpień 2012r.	projektanta: Mleczysław Piska nr MAZ/BD/3318/01 Projekt, sierpień 2012r.	projektanta: Mleczysław Piska nr MAZ/BD/3318/01 Projekt, sierpień 2012r.
projektanta: Mleczysław Piska ul. Orłowski Plocka 1920 nr 37 09-402 Plock Nr ew. upr. 39/70	projektanta: Mleczysław Piska nr MAZ/BD/3318/01 Projekt, sierpień 2012r.	projektanta: Mleczysław Piska nr MAZ/BD/3318/01 Projekt, sierpień 2012r.	projektanta: Mleczysław Piska nr MAZ/BD/3318/01 Projekt, sierpień 2012r.
projektanta: Mleczysław Piska ul. Orłowski Plocka 1920 nr 37 09-402 Plock Nr ew. upr. 39/70	projektanta: Mleczysław Piska nr MAZ/BD/3318/01 Projekt, sierpień 2012r.	projektanta: Mleczysław Piska nr MAZ/BD/3318/01 Projekt, sierpień 2012r.	projektanta: Mleczysław Piska nr MAZ/BD/3318/01 Projekt, sierpień 2012r.
projektanta: Mleczysław Piska ul. Orłowski Plocka 1920 nr 37 09-402 Plock Nr ew. upr. 39/70	projektanta: Mleczysław Piska nr MAZ/BD/3318/01 Projekt, sierpień 2012r.	projektanta: Mleczysław Piska nr MAZ/BD/3318/01 Projekt, sierpień 2012r.	projektanta: Mleczysław Piska nr MAZ/BD/3318/01 Projekt, sierpień 2012r.

GENERALNA DYREKCJA
DRÓG KRAJOWYCH I AUTOSTRAD
Oddział w Warszawie
REGION W PŁOCKU
z/s w Sępokwie Szlachackim, 09-451 Radzanowo
tel. (024) 288-85-64, fax (024) 262-84-40 -3-
LĄCZNIK DO PISMA
DKIA-OWA.23-K-131/097/1072
31.08.2012r

KIEROWNIK REGIONU
Wojciech Celmer

ZMI. nr. 39

Załącznik nr 39

Piska Mięczyśław
 Projektowanie i Nadzór Inspektorski
 Roboty Drogowe
 ul. St. Jachowicza 25 m. 10
 NIP 774-195-04-83

Piska Mięczyśław
 Projektowanie i Nadzór Inspektorski
 Roboty Drogowe
 ul. St. Jachowicza 25 m. 10
 NIP 774-195-04-83

ŁĄCZNIK DO PISMA
 CDKA-O/WA.Z.3-K-431/1991/2012
 31.08.2012

FRAGMENT WŁĄCZENIA proj. drogi gminnej do drogi krajowej nr 60

- Objaśnienie:
- Projektowany rów obustronny
 - Projektowany zjazd w lewo
 - Projektowany zjazd w prawo
 - Wykop
 - Nasyp

Investor: Urząd Gminy Stara Biała, 09-411 BIAŁA, powiat pocki, woj. mazowieckie
 Jednostka projektowa: Piska Mięczyśław - Projektowanie i nadzór inspektorski robot drogowych
 09-402 Plock, ul. St. Jachowicza 25 m. 10

PROJEKT BUDOWLANY budowy drogi gminnej nr 291329 W w Nowym Tuzepowie od drogi powiatowej nr 5201 W do drogi krajowej nr 60 od km 0+000 do km 0+953 na działce nr 162 (i sąsiednie działki), obręb Srebrna w jednostce ewidencyjna Stara Biała, gmina Stara Biała, powiat pocki, wojew. mazowieckie

PRZEKRÓJ PODŁUŻNY

Skala 1:500/50

Data opracowania: 2011 r. 15.08.2012
 Plock, ul. St. Jachowicza 25 m. 10

Data opracowania: 2011 r. 15.08.2012
 Plock, ul. St. Jachowicza 25 m. 10

autor projektu: Mięczyśław Piska
 09-402 PLOCK
 al. St. Jachowicza 25 m. 10
 NIP: 774-195-04-83
 REGON: 611045107

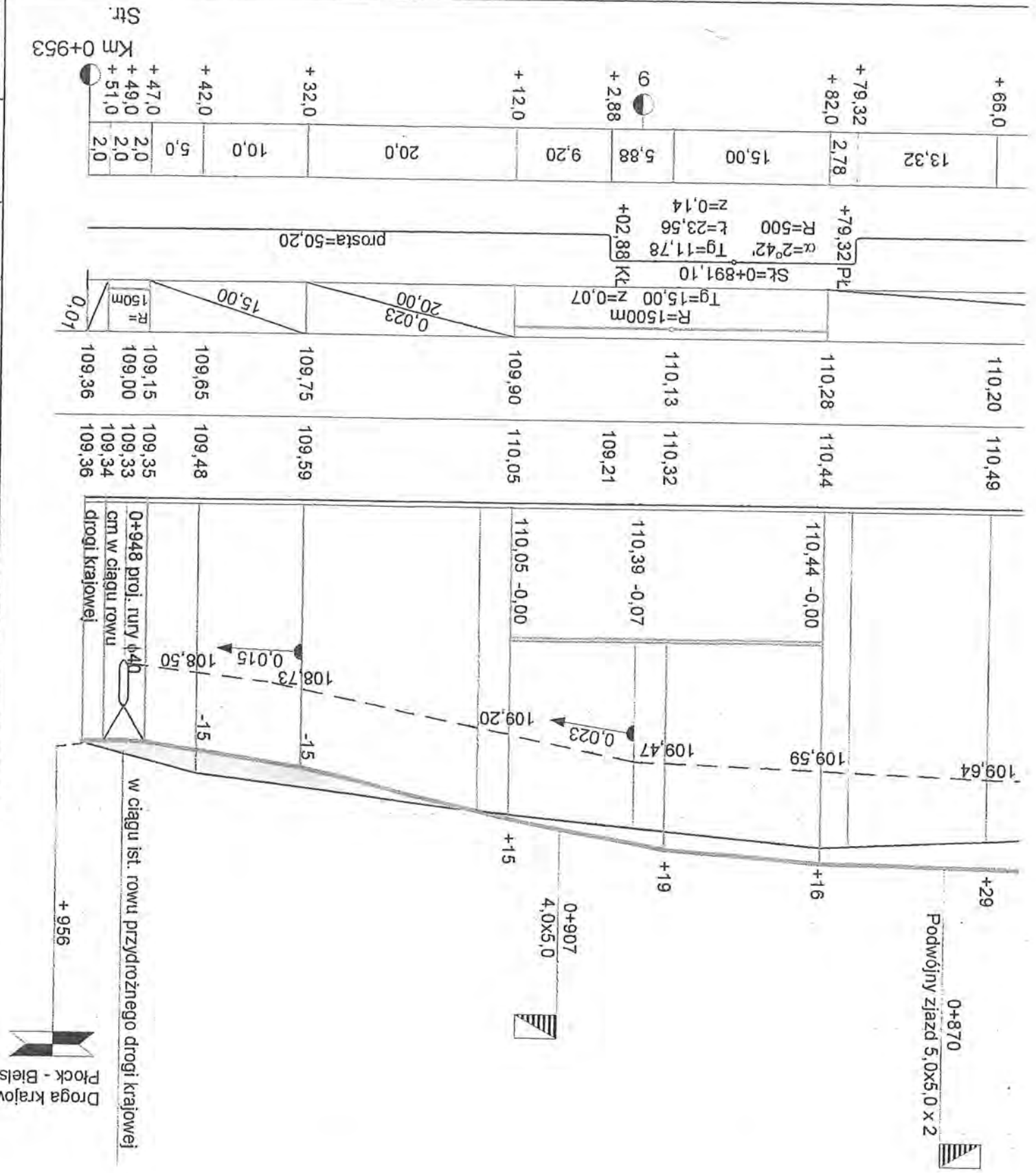
opracowanie: Mgr inż. Michał Zochowski
 E.T.A. S.C. R. Kłakowski, M. Zochowski
 09-402 PLOCK, ul. Dworcowa 42
 NIP: 774-30-41-595
 REGON: 141266749

nr MAZ/BO/5104/02
 Rejestr w Maz. O.I.B.

nr MAZ/BD/3318/01
 Rejestr w Maz. O.I.B.

Uprawnienia budowlane do kierowania robotami budowlanymi bez ograniczeń w specjalności konstrucyjno-budowlanej
 nr ew. Wa-545/01

Uprawnienia budowlane do kierowania robotami budowlanymi bez ograniczeń w specjalności konstrucyjno-budowlanej
 nr upr. MAZ/0521P/PCK/M/08
 Plock, listopad 2011 r.





PERN „Przyjaźń” S.A.

ul. Wyszogrodzka 133
09-410 Płock

www.pern.com.pl
Tel.: +48 24 266 23 00
Fax: +48 24 266 22 03

Płock, dnia 23 sierpnia 2011 roku

Nasz znak: UR/WJ-5117-288/1487/12 / 7228

Pliska Mieczysław
Projektowanie i Nadzór
Inwestorski
Robót Drogowych
09 – 402 Płock
ul. Jachowicza 25 m.10

Dotyczy: uzgodnienia projektu budowy drogi gminnej nr 291329W - w miejscowości Trzepowo Nowe w miejscu skrzyżowania z rurociągami naftowymi \varnothing 420 i \varnothing 245 oraz kablem światłowodowym PERN „Przyjaźń” S.A.

W odpowiedzi na pismo z dn. 31.07.2012 r. informujemy, że przedstawiony projekt uzgadniamy bez uwag.

Przy wykonywaniu robót budowlanych w miejscu skrzyżowania z naszymi urządzeniami należy zachować warunki zawarte w pismach nr TTR/U-G/162/1033/3011/09 z dn. 29.05.2009 r. i UR/WJ-5117-15/158/11/1704 z dn. 04.02.2011 r.

Przedmiotową sprawę prowadzi Biuro Utrzymania Ruchu, Dział UR - tel. 24 2663287, 2663257 lub 2663254 – Płock.

Załączniki:

Projekt przebudowy drogi

Do wiadomości:

1. Urząd Gminy Stara Biała
Biała 68, 09 – 411 Biała
2. LC/Baza Miszewko Strzałkowskie + zał.
3. UR a/a

Z up. Zarządu PERN „Przyjaźń” S.A.
Dyrektor Biura Utrzymania Ruchu

Marek Karpiński

- str. 02 -



Załącznik do pisma
z dnia 22.08.2012
znak UR/15/-5117-288/1487/12

08.03.2011

2011-03-08

GEODETA

Włodzisław Jezierski
ul. Żwirki i Wigury 24

Płock, dnia 4 lutego 2011 roku

Nasz znak: UR/WJ-5117- 15/158/11 / 1704

Wasz znak: IR.IFS.7020-33/09/11

Wójt Gminy Stara Biała

ul. Jana Kazimierza 1

09 – 411 Biała

Dotyczy: warunków do projektu budowy drogi gminnej nr 291329W Nowe Trzepowo – droga krajowa Nr 60 w miejscowości Nowe Trzepowo w miejscu skrzyżowania rurociągami naftowymi \varnothing 400 \varnothing 250 oraz kablem światłowodowym PERN „Przyjaźń” S.A.

W odpowiedzi na pismo znak jw. informujemy, że podtrzymujemy nasze stanowisko zawarte w piśmie TTR/U-G/162/1033/3011/09 z dn. 29.05.2009 r.

Ze względu na zmianę nawierzchni drogi na asfaltową konieczne jest wykonanie prac określonych w naszym wcześniejszym piśmie.

W chwili obecnej stan techniczny naszych rurociągów jest dobry. W wyniku zmiany charakteru skrzyżowania (nowa, inna nawierzchnia) do rurociągów dostęp zostanie ograniczony i dlatego należy zrealizować prace z pkt. 4 i 5.

W ramach współpracy możemy wykonać prace wymienione w punkcie 5 naszego pisma, po wcześniejszym odkopaniu rurociągów naftowych przez przedsiębiorstwo wykonujące drogę.

Przedmiotową sprawę prowadzi Biuro Utrzymania Ruchu, Dział UR - tel. 24 2663287, 2663257 lub 2663254 – Płock.

Otrzymują:

1. Adresat
2. EC BS Plebanka
3. UR a/a

Z up. Zarządu PERN „Przyjaźń” S.A.
Dyrektor Biura Utrzymania Ruchu

Marek Karpiński

GEODETA
[Signature]

KOPIA
za zgodność
z oryginałem

Adres: ul. Żwirki i Wigury 25 m 10
Płock
Biuro do projektów
i prowadz. robót drog. nr 362/66
REGON 811045107

ZAT. N. 40

STAROSTA PŁOCKI
 Ośrodek Dokumentacji Geodezyjno-Kartograficznej
 w Wydziale Geodezji i Gospodarki Nieruchomościami
 Szkoła Pomysłowa w Płocku,
 09-400 Płock, ul. Białka 51,
 Poinformacja się zgodzić niniejszego dokumentu
 z oryginałem przyjętym do państwowego zasobu
 geodezyjnego i kartograficznego w Ośrodku
 Dokumentacji Geodezyjno-Kartograficznej w Płocku
 w dniu 24.03.2008
 nr ewidencyjny 2648-11/08
 Płock dnia 2.11.11
 Dr inż. **STAROSTA**
 Marzena Dorota Chyżewska
 Inspektor w Wydziale Geodezji
 i Gospodarki Nieruchomościami

Załącznik do pisma
 z dnia 23.08.2017
 znak **UR.117.5171.289/1487/12**

GEODETA
 Witold Staszewski
 ul. Kwiatka 29 lok. 9
 09-400 Płock

STAROSTA PŁOCKI
ZESPÓŁ UZGADNIANIA DOKUMENTACJI PROJEKTOWEJ
 Na podstawie art. 28 ust. 1 ustawy z dnia 17 maja 1989r. - Prawo
 geodezyjne i kartograficzne (Dz.U. z 2010r. Nr 193, poz.1287
 z późn. zmianami) uzgodniono użytkowanie projektowanych sieci
 uzbrojenia terenu

uzgodnienie na piśmie
 (wzajemnie uzgodnionych sieci uzbrojenia terenu)

Uzgodniono użytkowanie sieci uzbrojenia terenu podlega wytyczeniu
 i geodezyjnej inwentaryzacji powykonawczej przez jednostki uprawnione
 do wykonywania prac geodezyjnych.

W razie niezgodności wykonanej sieci uzbrojenia terenu z uzgodnieniami
 projektem inwestor zobowiązany jest przedłożyć mapę z wytyczeniami
 i inwentaryzacją powykonawczą władzom organom administracji architektoniczno-
 budowlanej.

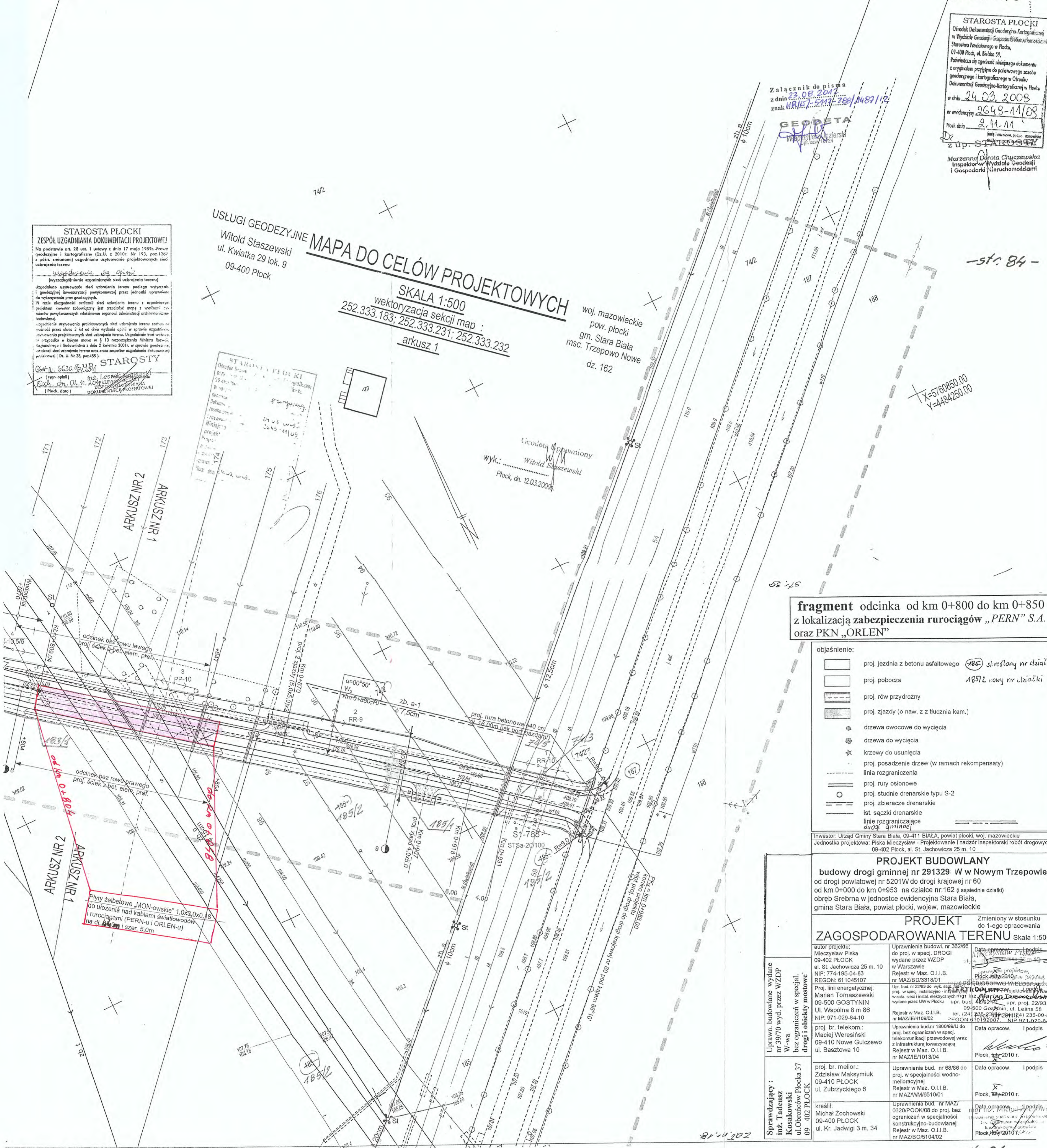
Uzgodnienie wytyczenia projektowanych sieci uzbrojenia terenu zachowuje
 ważność przez okres 3 lat od dnia wydania opinii w sprawie uzgodnienia
 projektowanych sieci uzbrojenia terenu. Uzgodnienie traci ważność
 w przypadku o którym mowa w § 13 rozporządzenia Ministra Rozwoju
 Regionalnego i Budownictwa z dnia 2 kwietnia 2007r. w sprawie geodezyjnej
 inwentaryzacji sieci uzbrojenia terenu oraz zasad uzgodnienia dokumentacji
 projektowej (Dz. U. Nr 38, poz.455).

STAROSTY
 Gen. III. 6630.9.4.101
 (wzrost opinii)
 Płock, dn. 04.11.2007
 (Płock, data)

USŁUGI GEODEZYJNE
MAPA DO CELÓW PROJEKTOWYCH
 Witold Staszewski
 ul. Kwiatka 29 lok. 9
 09-400 Płock

SKALA 1:500
 wektoryzacja sekcji map :
 252.333.183; 252.333.231; 252.333.232
 arkusz 1

woj. mazowieckie
 pow. płocki
 gm. Stara Biała
 msc. Trzepowo Nowe
 dz. 162



fragment odcinka od km 0+800 do km 0+850
z lokalizacją zabezpieczenia rurociągów „PERN” S.A.
oraz PKN „ORLEN”

objaśnienie:

	proj. jezdnia z betonu asfaltowego 185 st. rejonowy nr działki
	proj. pobocza 185/2 nowy nr działki
	proj. rów przydrożny
	proj. zjazdy (o naw. z z tłucznia kam.)
	drzewa owocowe do wycięcia
	drzewa do wycięcia
	krzewy do usunięcia
	proj. posadzenie drzew (w ramach rekompensaty)
	linia rozgraniczenia
	proj. rury osłonowe
	proj. studnie drenarskie typu S-2
	proj. zbieracze drenarskie
	ist. sączki drenarskie
	linie rozgraniczające drogi gminne

Inwestor: Urząd Gminy Stara Biała, 09-411 BIAŁA, powiat płocki, woj. mazowieckie
 Jednostka projektowa: Piska Mieczysław - Projektowanie i nadzór inspektorski robót drogowych
 09-402 Płock, al. St. Jachowicza 25 m. 10

PROJEKT BUDOWLANY
budowy drogi gminnej nr 291329 W w Nowym Trzepowie,
 od drogi powiatowej nr 5201W do drogi krajowej nr 60
 od km 0+000 do km 0+953 na działce nr:162 (i sąsiednie działki)
 obręb Srebrna w jednostce ewidencyjna Stara Biała,
 gmina Stara Biała, powiat płocki, wojew. mazowieckie

PROJEKT Zmieniony w stosunku
ZAGOSPODAROWANIA TERENU Skala 1:500
 do 1-ego opracowania

Uprawn. budowlane wydane nr 39/70 wyd. przez WZDP W-wa bez ograniczeń w specjal. drogi i obiekty mostowe	autor projektu: Mieczysław Piska 09-402 PŁOCK al. St. Jachowicza 25 m. 10 NIP: 774-195-04-83 REGON: 611045107	Uprawnienia budowl. nr 362/86 do proj. w specj. DROGI wydane przez WZDP w Warszawie Rejestr w Maz. O.I.I.B. nr MAZ/BD/3318/01	Data opracow. i podpis Płock, 2010 r.
	Proj. linii energetyczne: Marian Tomaszewski 09-500 GOSTYNIN Ul. Wspólna 8 m 86 NIP: 971-029-84-10	Upr. bud. nr 229/3 do wyk. sąp. 1235/03 do projektowania i nadzoru w specj. instalacyjno-energetycznej w zakr. sieć i instal. elektrycznych mgr inż. 4482-24-01 upr. proj. 22/93 Płock 09-500 Gostynin, ul. Leśna 58 NIP: 245-231-201(24) 235-09-85 REGON 410192007 NIP 971-029-84-10	Rejestr w Maz. O.I.I.B. tel. (24) nr MAZ/IE/4109/02
Sprawdzający: inż. Tadeusz Kosakowski ul. Obrońców Płocka 37 09-402 PŁOCK	proj. br. melior.: Zdzisław Maksymliuk 09-410 PŁOCK ul. Zubrzyckiego 6	Uprawnienia bud. nr 68/66 do proj. w specjalności wodno-melioracyjnej Rejestr w Maz. O.I.I.B. nr MAZ/AM/6510/01	Data opracow. i podpis Płock, 2010 r.
	kreślił: Michał Zochowski 09-400 PŁOCK ul. Kr. Jadwigi 3 m. 34	Uprawnienia bud. nr MAZ/0320/PŁOCK/08 do proj. bez ograniczeń w specjalności konstrukcyjno-budowlanej Rejestr w Maz. O.I.I.B. nr MAZ/BO/5104/02	Rejestr w Maz. O.I.I.B. nr MAZ/BO/5104/02

-st. 84-

X=5760850.00
 Y=4484250.00

81.0.202

-st. 84-

Załącznik do pisma
z dnia 23.08.2012 r.
znak UR.157-5117-200/1487/12



FRAGMENT PRZEBIEGU DROGI NAD RUROCIĄGAMI
PERN'u I ORLEN'u

Objaśnienie:

- Projektowany rów obustronny
- - - Projektowany ściek z prefabrykowanych elementów betonowych
- ▨ Projektowany zjazd w lewo
- ▨ Projektowany zjazd w prawo
- Wykop
- Nasyp

- str. 85 -

Inwestor: Urząd Gminy Stara Biała, 09-411 BIAŁA, powiat płocki, woj. mazowieckie
Jednostka projektowa: Piska Mieczysław - Projektowanie i nadzór inspektorski robót drogowych
09-402 PŁOCK Płock al. St. Jachowicza 25 m. 10

PROJEKT BUDOWLANY

budowy drogi gminnej nr 2913298W w Nowym Trzepowie
od drogi powiatowej nr 5201W do drogi krajowej nr 60
od km 0+000 do km 0+953 na działce nr:162 (i sąsiednie działki)
obręb Srebrna w jednostce ewidencyjna Stara Biała,
gmina Stara Biała, powiat płocki, wojew. mazowieckie

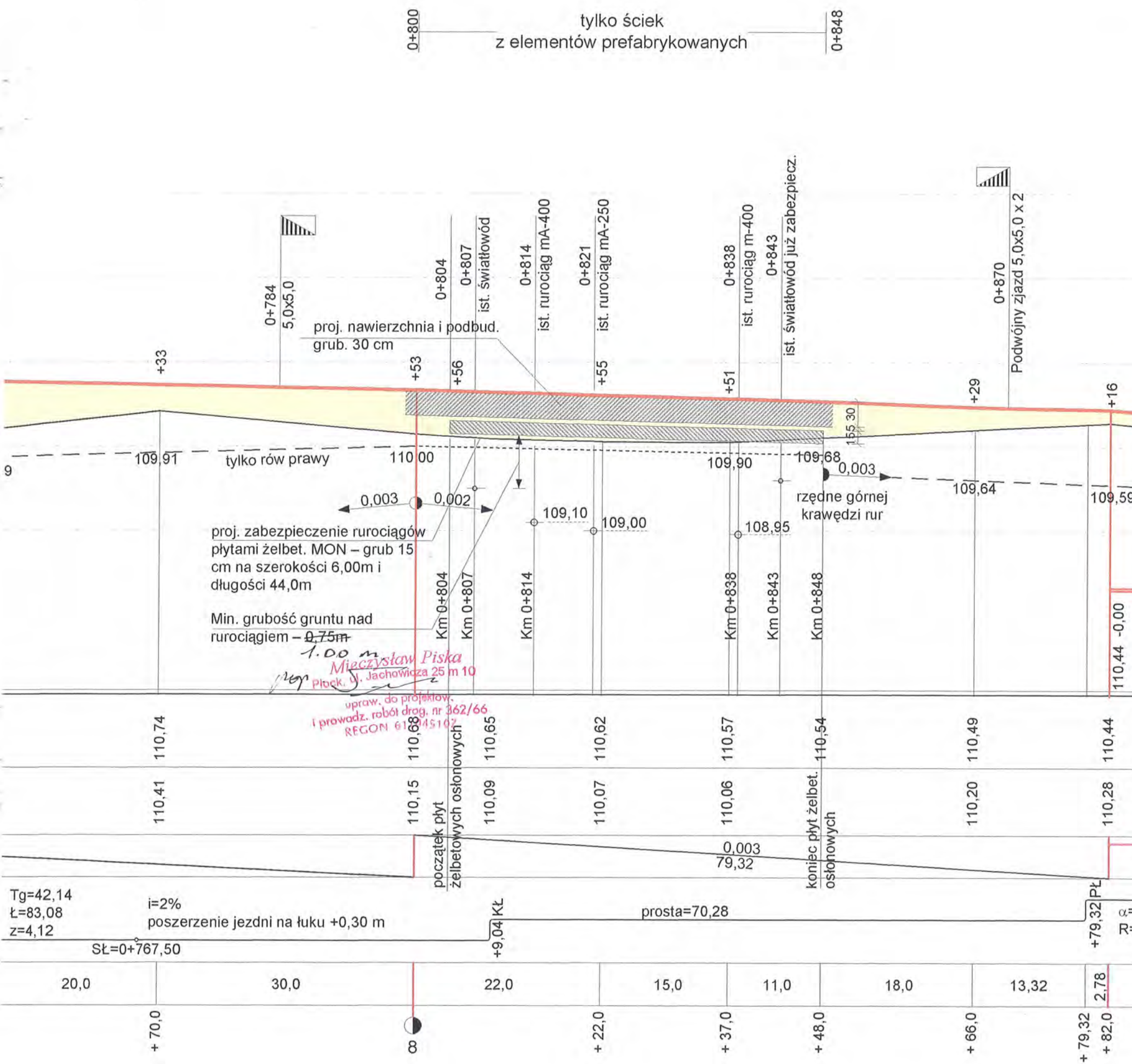
PRZEKRÓJ PODŁUŻNY

FRAGMENT od km 0+770 do 0+880
nad rurociągami PERN S.A. i P.K.N. ORLEN

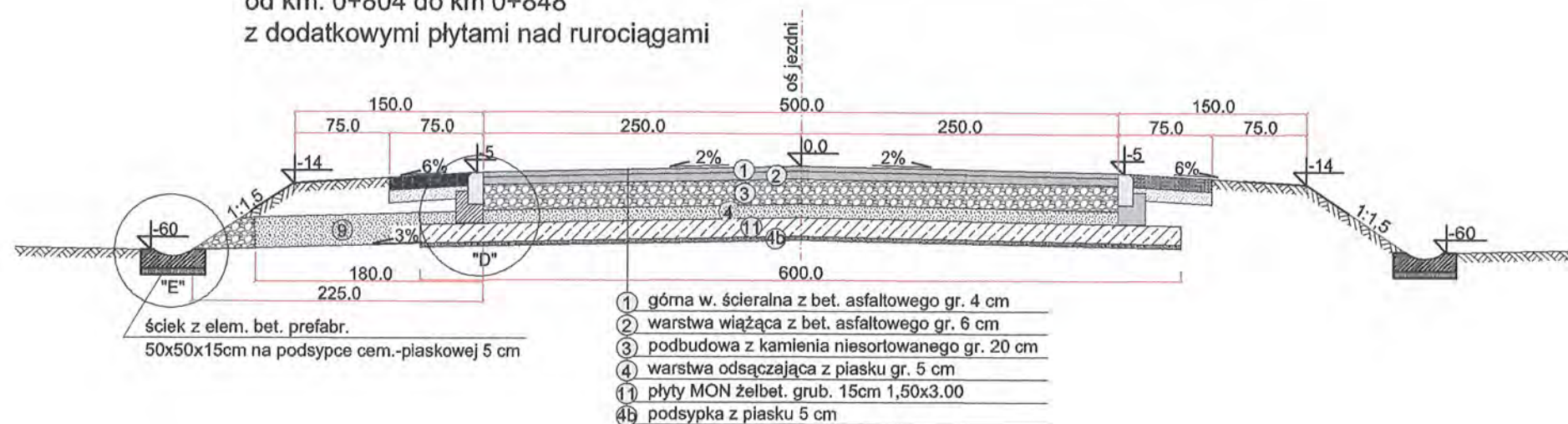
Skala 1:500/50

autor projektu: Mieczysław Piska 09-402 PŁOCK al. St. Jachowicza 25 m. 10 NIP: 774-195-04-83 REGON: 611045107	Uprawnienia budowl. nr 362/66 do proj. w specj. DROGI wydane przez WZDP w Warszawie Rejestr w Maz. O.I.I.B. nr MAZ/BD/3318/01	Data opracow. i podpis Płock, ul. Jachowicza 25 m 10 upraw. do projektow. Płock, sierpień 2012 r. REGON 611045107
sprawdzil: Inż. Tadeusz Kosakowski 09-402 PŁOCK ul. Obr. Płocka 1920 nr 37	Uprawnienia budowlane do projektowania bez ograniczeń w specjalności drogi i obiekty mostowe nr. ew. 39/70	Data opracow. i podpis Płock, sierpień 2012 r.
opracowanie: Mgr inż. Michał Żochowski Biuro Obsługi Inwestycji Budowlanych ETA S.C. R. Kwiatkowski, M. Żochowski 09-402 PŁOCK, Ul. Dworcowa 42 NIP: 774-30-41-595 REGON: 141269740	Uprawnienia budowlane do kierowania robotami budowlanymi bez ograniczeń w specjalności konstrukcyjno-budowlanej nr. ew. Wa-546/01 Rejestr w Maz. O.I.I.B. nr MAZ/BO/5104/02	Data opracow. i podpis upraw. do projektow. Płock, sierpień 2012 r.

- str. 85 -

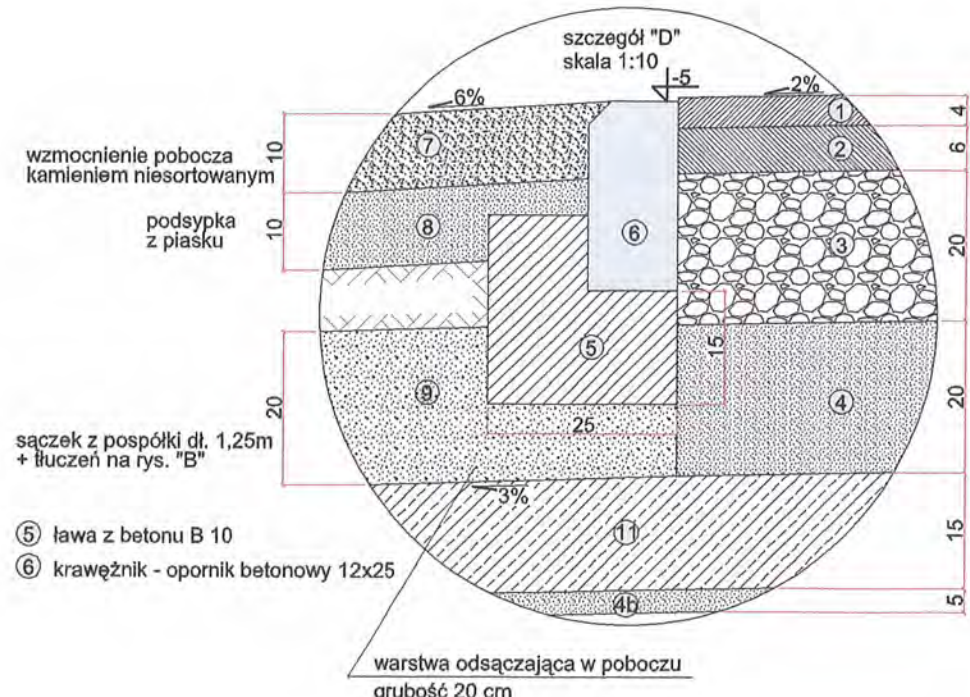
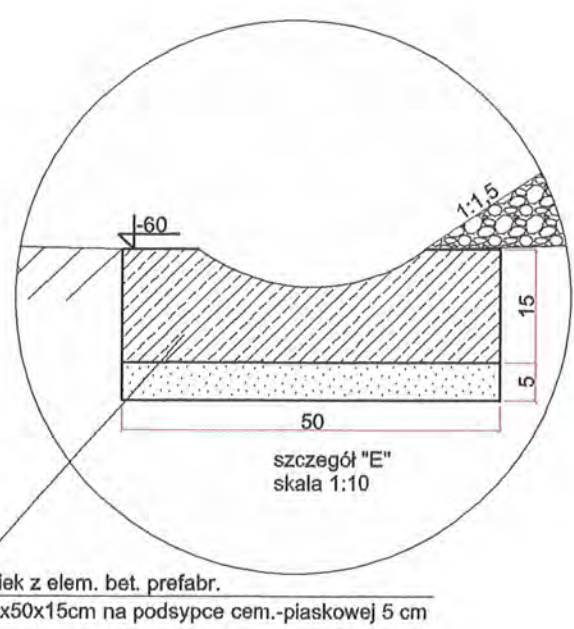


PRZEKRÓJ NORMALNY
od km. 0+804 do km 0+848
z dodatkowymi płytami nad rurociągami



Załącznik do pisma
z dnia 23.08.2012
znak UR/157-5117-288/1487/12

ETA
Włodzisław Jezierski
Upr. zaw. 16724



str. 86
Szerokość nawierzchni:
od km 0+045 do 0+923 - 5,0m

Inwestor: Urząd gminy Stara Biała, 09-411 Biała, pow. płocki, woj. mazowieckie		
Jednostka projektowa: Piska Mieczysław - Projektowanie i nadzór inspektorski robót drogowych 09-402 Płock, al. Jachowicza 25 m 10		
PROJEKT BUDOWLANY		
budowy drogi gminnej nr 2913298W w Nowym Trzepowie od drogi powiatowej nr 5201W do drogi krajowej nr 60 od km 0+000 do km 0+953 na działce nr: 162 (i sąsiednie działki) obwód Srebrna w jednostce ewidencyjnej Stara Biała gmina Stara Biała, powiat płocki, wojew. mazowieckie		
PRZEKRÓJ NORMALNY I SZCZEGÓŁY ROBOCZE NA FRAGMENTIE ODCINKA NAD RUROCIĄGAMI "PERN" S.A. I P.K.N. "ORLEN" od km 0+804 do 0+848		
projektant: Mieczysław Piska al. St. Jachowicza 25, m 10 09-402 Płock NIP: 774-195-04-83 REGON: 811045107	Uprawnienia budowlane nr 352/86 do projektowania w specj. DROGI wydane przez WZDM Warszawa Rejestr w Maz. O.I.I.B nr MAZ/BD/3318/01	Data opracowania i podpis Płock, sierpień 2012r
opracowanie: Mgr inż. Michał Żochowski Biuro Usług Inwestycyjnych Budowlanych ETA S.C. R. Kwiatkowski, M. Żochowski 09-402 Płock, ul. Dworcowa 42	Uprawnienia budowlane do projektowania bez ograniczeń w specjalności konstrukcyjno-budowlanej Nr ew. upr. MAZ/O320/POOK/08 Rejestr w Maz. O.I.I.B nr MAZ/BO/5104/02	Data opracowania i podpis Płock, sierpień 2012r
szkicujący: Inż. Tadeusz Kosakowski ul. Obrońców Płocka 1920 nr 37 09-402 Płock	Uprawnienia budowlane do projektowania bez ograniczeń wydane przez WZDM Warszawa Nr ew. upr. 39/70	Data opracowania i podpis Płock, sierpień 2012r



LBI/16/12

Płock 2012-08-16

Piska Mieczysław
Projektowanie i Nadzór Inspektorski Robót Drogowych
ul. Jachowicza 25/10
09-402 Płock

Dotyczy: uzgodnienia projektu kolizji projektowanej budowy drogi gminnej nr 291329W w miejscowości Trzepowo z rurociągiem PKN ORLEN S.A. Płock – Ostrów Wielkopolski Rn 400.

Szanowne Państwo,

W nawiązaniu do przesłanego pisma MP-4/12 wraz z dokumentacją projektową budowy drogi gminnej nr 291329W - Trzepowo – droga krajowa nr 60, PKN ORLEN S.A. uzgadnia przedstawioną dokumentację w zakresie kolizji z rurociągiem Rn 400.

Z poważaniem

Kierownik
Dział Infrastruktury Logistycznej

Zygmunt Socha

Otrzymują:
1 x Adresat



STAROSTA PŁOCKI
ZESPÓŁ UZGADNIANIA DOKUMENTACJI PROJEKTOWEJ
 Nie podlegamy art. 28 ust. 1 ustawy z dnia 17 maja 1998r. - Prawo o urzędowym sposobie udzielania informacji o charakterze ogólnym i o sposobie udostępniania informacji o charakterze szczególnym.
 Wydział Geodezji i Gospodarki Nieruchomościami
 ul. Kłosa 10, 09-400 Płock
 (Płock, data)

STAROSTA PŁOCKI
 Urszula Szafran
 ul. Kłosa 10, 09-400 Płock

USŁUGI GEODEZYJNE MAPA DO CELÓW PROJEKTOWYCH
 Witold Staszewski
 ul. Kwiatka 29 lok. 9
 09-400 Płock

SKALA 1:500
 wektoryzacja sekcji map:
 252.333.183; 252.333.231; 252.333.232
 arkusz 1

woj. mazowieckie
 pow. płocki
 gm. Stara Biała
 msc. Trzepowo Nowe
 dz. 162

STAROSTA PŁOCKI
 Urszula Szafran
 ul. Kłosa 10, 09-400 Płock

STAROSTA PŁOCKI
 Urząd Dokumentacji Geodezyjno-Kartograficznej
 w Wydziale Geodezji i Gospodarki Nieruchomościami
 Starostwo Powiatowe w Płocku,
 09-400 Płock, ul. Kłosa 10
 Rozwiada się zgodnie z niniejszym dokumentem
 z wyjątkiem przyjętym do postawienia zaobowiązania
 powstającego i narzucającego w Ośrodku
 Dokumentacji Geodezyjno-Kartograficznej w Płocku
 w dniu 24.03.2008
 w ewidencji 2648-1108
 Płock dnia 9.11.10
 ZUP **STAROSTA PŁOCKI**
 Urszula Szafran
 Inspektor ds. Wydziału Geodezji i Gospodarki Nieruchomościami

fragment odcinka od km 0+800 do km 0+850
z lokalizacją zabezpieczenia rurociągów „PERN” S.A.
oraz PKN „ORLEN”

objaśnienie:

	proj. jezdnia z betonu asfaltowego
	proj. pobocza
	proj. rów przydrożny
	proj. zjazdy (o naw. z z. łącznia kam.)
	dziśwa owocowe do wycięcia
	dziśwa do wycięcia
	krzewy do usunięcia
	proj. posadzenie drzew (w ramach rekompensaty)
	linia rozgraniczenia
	proj. tury osłonowe
	proj. studnie drenarskie typu S-2
	proj. zbieracze drenarskie
	ist. sączki drenarskie
	linia rozgraniczająca
	dwójci gminne

inwestor: Urząd Gminy Stara Biała, 09-411 BIAŁA, powiat płocki, woj. mazowieckie
 Jednostka projektowa: Polska Miaczyzława - Projektowanie i nadzór inspektorski robót drogowych
 09-402 Płock, al. St. Jachowicza 25 m. 10

PROJEKT BUDOWLANY
budowy drogi gminnej nr 291329 w w Nowym Trzepowie,
 od drogi powiatowej nr 5201W do drogi krajowej nr 60
 od km 0+000 do km 0+953 na działce nr 162 (w sąsiedztwie działki)
 obręb Strebna w jednostce ewidencyjnej Stara Biała,
 gmina Stara Biała, powiat płocki, wojew. mazowieckie

PROJEKT ZAGOSPODAROWANIA TERENU Skala 1:500
 Zmieniony w stosunku do 1-go opracowania

autor projektu: Uprawnienie budowlane nr 382/86 do projektu drogi 09-402 PŁOCK w Warszawie NIP: 774-195-04-43 REGON: 611045107 Proj. linii energetycznej: 09-500 GOSSTYNNIN Marian Tomaszewski ul. Wąsolińska 8 m 86 NIP: 971-029-84-10 proj. br. telekom.: Macej Weresiński 09-410 Nowe Guczewo ul. Basztowa 10	Uprawnienie budowlane nr 382/86 do projektu drogi 09-402 PŁOCK w Warszawie NIP: 774-195-04-43 REGON: 611045107 Proj. linii energetycznej: 09-500 GOSSTYNNIN Marian Tomaszewski ul. Wąsolińska 8 m 86 NIP: 971-029-84-10 proj. br. telekom.: Macej Weresiński 09-410 Nowe Guczewo ul. Basztowa 10
Uprawnienie budowlane nr 382/86 do projektu drogi 09-402 PŁOCK w Warszawie NIP: 774-195-04-43 REGON: 611045107 Proj. linii energetycznej: 09-500 GOSSTYNNIN Marian Tomaszewski ul. Wąsolińska 8 m 86 NIP: 971-029-84-10 proj. br. telekom.: Macej Weresiński 09-410 Nowe Guczewo ul. Basztowa 10	Uprawnienie budowlane nr 382/86 do projektu drogi 09-402 PŁOCK w Warszawie NIP: 774-195-04-43 REGON: 611045107 Proj. linii energetycznej: 09-500 GOSSTYNNIN Marian Tomaszewski ul. Wąsolińska 8 m 86 NIP: 971-029-84-10 proj. br. telekom.: Macej Weresiński 09-410 Nowe Guczewo ul. Basztowa 10

Sprzedający:
 Inż. Tadeusz Kosałkowski
 ul. Orlców Płocka 37
 09-402 PŁOCK

Kreślił:
 Michał Zochowski
 09-400 PŁOCK
 ul. Kr. Jądwi 3 m. 34

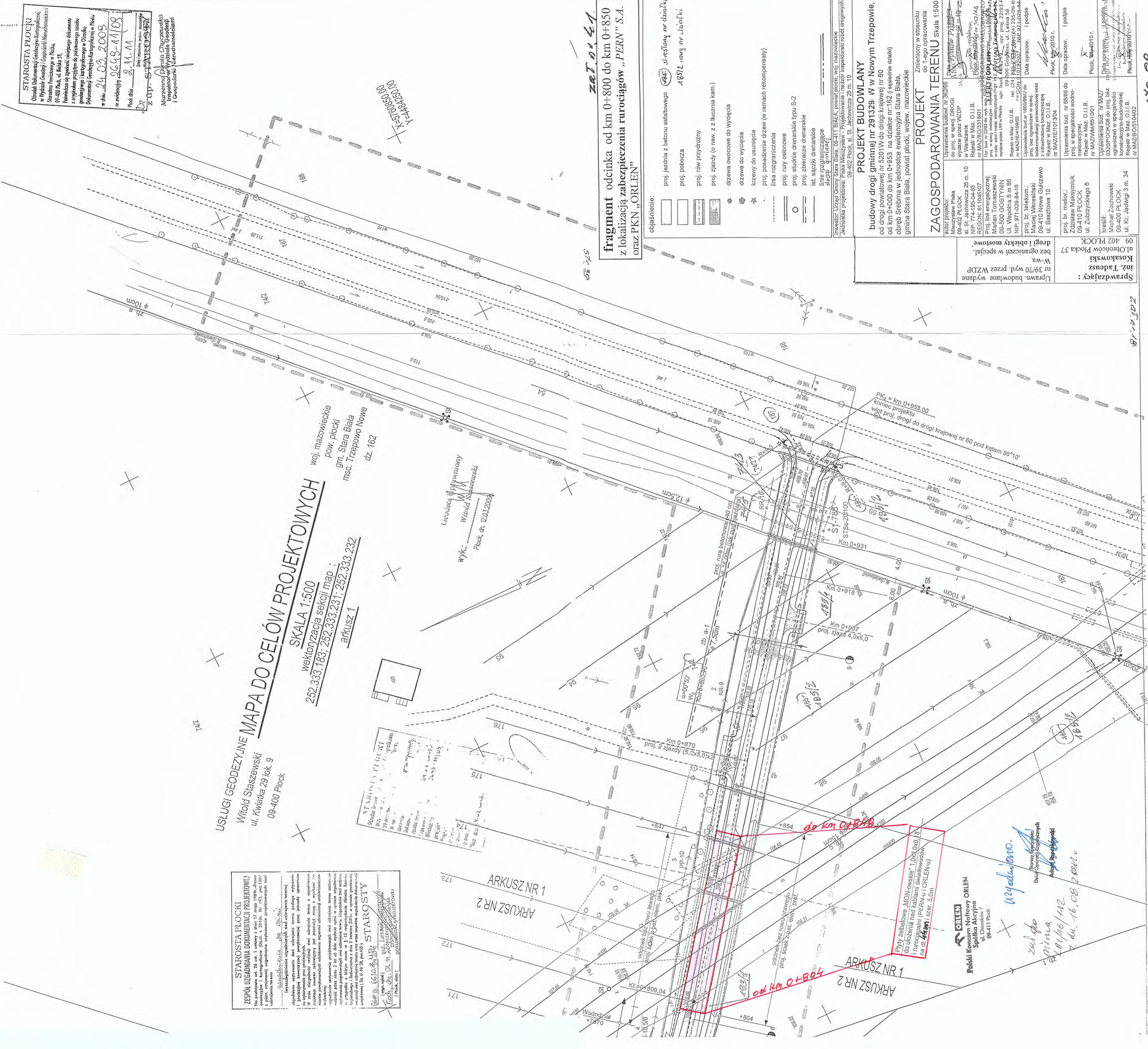
ARKUSZ NR 1
 ARKUSZ NR 2

ARKUSZ NR 1
 ARKUSZ NR 2

ORLEN
 Polska Koncern Naftowy ORLEN
 Spółka Akcyjna
 ul. Chmielowa 1
 09-411 Płock

Współudziałnik

zgodnie z
 2011/06/11/2
 z dn. 16.08.2012.



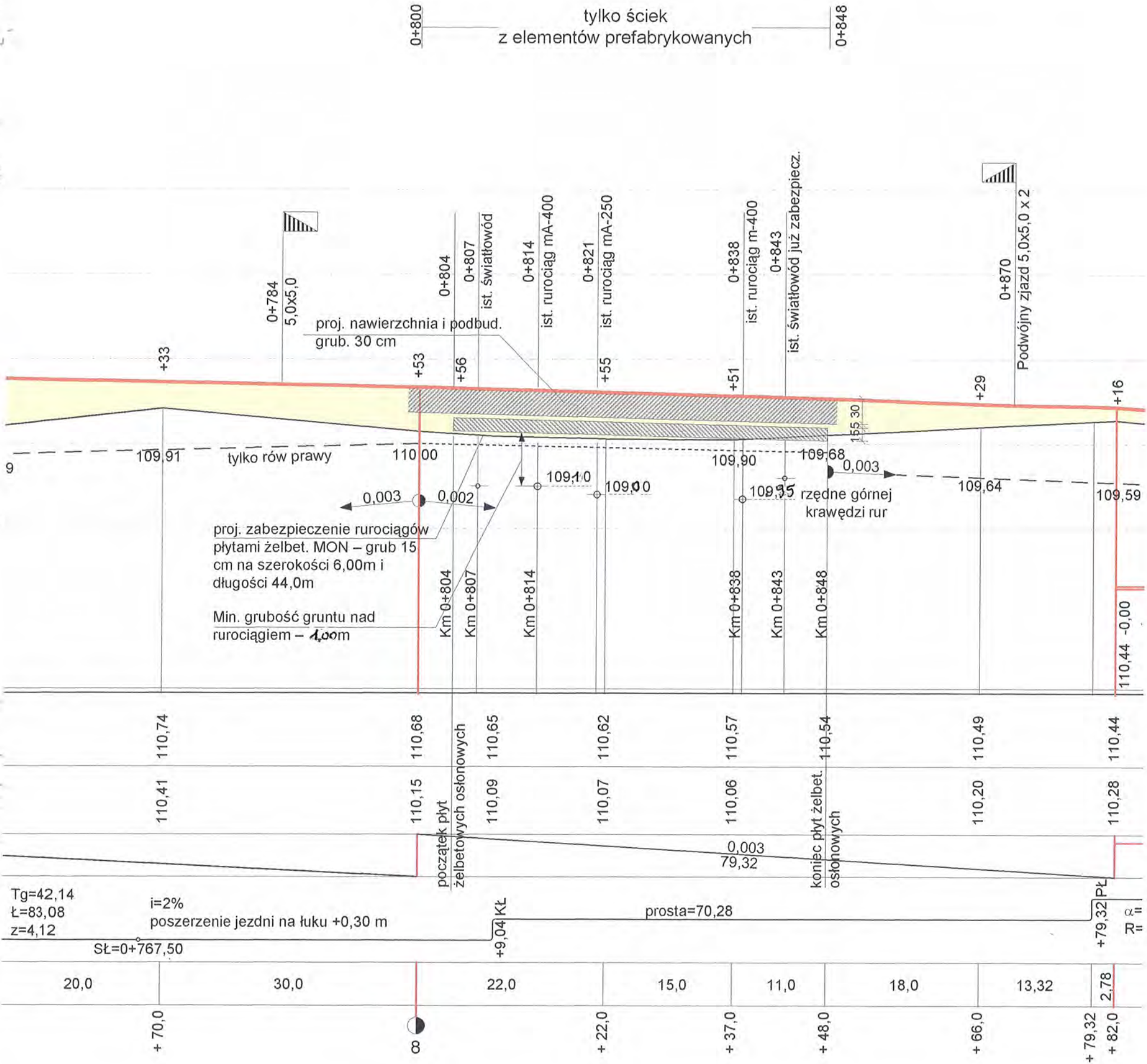
BR-10102

-57r BB-

wygodniac
zob. plany pionowe
n.LB1/161/M
z 16.08.2012

Starszy Specjalista
Dział Operacji Logistycznych
Adam Rzechkowski

tylko ściek
z elementów prefabrykowanych



- Objaśnienie:
- Projektowany rów obustronny
 - - - Projektowany ściek z prefabrykowanych elementów betonowych
 - Projektowany zjazd w lewo
 - Projektowany zjazd w prawo
 - Wykop
 - Nasyp

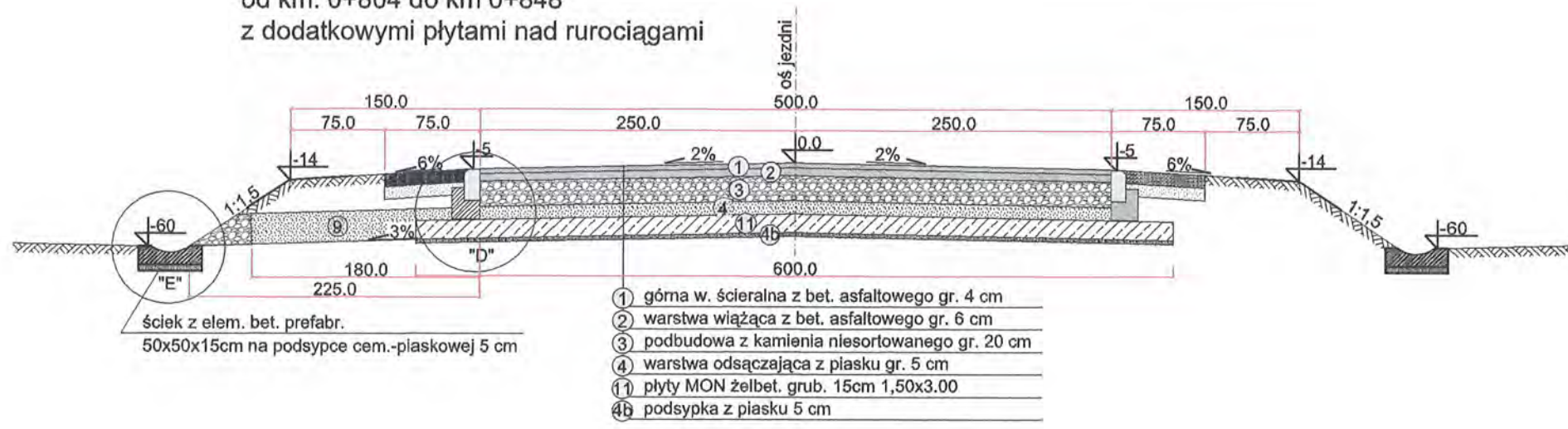
Inwestor: Urząd Gminy Stara Biała, 09-411 BIAŁA, powiat płocki, woj. mazowieckie
Jednostka projektowa: Piska Mieczysław - Projektowanie i nadzór inspektorski robót drogowych
09-402 Płock Płock al. St. Jachowicza 25 m. 10

PROJEKT BUDOWLANY
budowy drogi gminnej nr 2913298W w Nowym Trzepowie
od drogi powiatowej nr 5201W do drogi krajowej nr 60
od km 0+000 do km 0+953 na działce nr:162 (i sąsiednie działki)
obręb Srebrna w jednostce ewidencyjna Stara Biała,
gmina Stara Biała, powiat płocki, wojew. mazowieckie

PRZEKRÓJ PODŁUŻNY
FRAGMENT od km 0+770 do 0+880
nad rurociągami PERN S.A. i P.K.N. ORLEN
Skala 1:500/50

autor projektu: Mieczysław Piska 09-402 PŁOCK al. St. Jachowicza 25 m. 10 NIP: 774-195-04-83 REGON: 611045107	Uprawnienia budowl. nr 362/66 do proj. w specj. DROGI wydane przez WZDP w Warszawie Rejestr w Maz. O.I.I.B. nr MAZ/BD/3318/01	Data opracow. i podpis Mieczysław Piska ul. Jachowicza 25 m.10 Płock, sierpień 2012 r.
sprawdział: Inż. Tadeusz Kosakowski 09-402 PŁOCK ul. Obr. Płocka 1920 nr 37	Uprawnienia budowlane do projektowania bez ograniczeń w specjalności drogi i obiekty mostowe nr. ew. 39/70	Data opracow. i podpis Płock, sierpień 2012 r.
opracowanie: Mgr inż. Michał Żochowski Biuro Obsługi Inwestycji Budowlanych ETA S.C. R. Kwiatkowski, M. Żochowski 09-402 PŁOCK, Ul. Dworcowa 42 NIP: 774-30-41-595 REGON: 141266740	Uprawnienia budowlane do kierowania robotami budowlanymi bez ograniczeń w specjalności konstrukcyjno-budowlanej nr. ew. Wa-546/01 Rejestr w Maz. O.I.I.B. nr MAZ/BO/5104/02	Data opracow. i podpis Płock, sierpień 2012 r.

PRZEKRÓJ NORMALNY
od km. 0+804 do km 0+848
z dodatkowymi płytami nad rurociągami

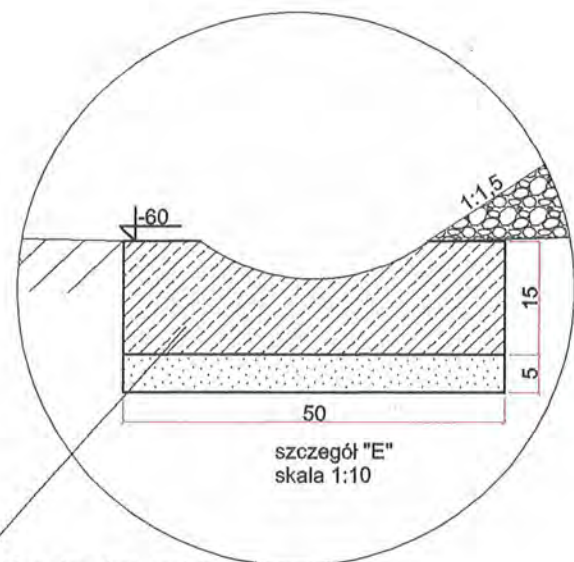


- ① góma w. ściernalna z bet. asfaltowego gr. 4 cm
- ② warstwa wiążąca z bet. asfaltowego gr. 6 cm
- ③ podbudowa z kamienia niesortowanego gr. 20 cm
- ④ warstwa odsączająca z piasku gr. 5 cm
- ⑪ płyty MON żelbet. grub. 15cm 1,50x3.00
- ④b podsypka z piasku 5 cm

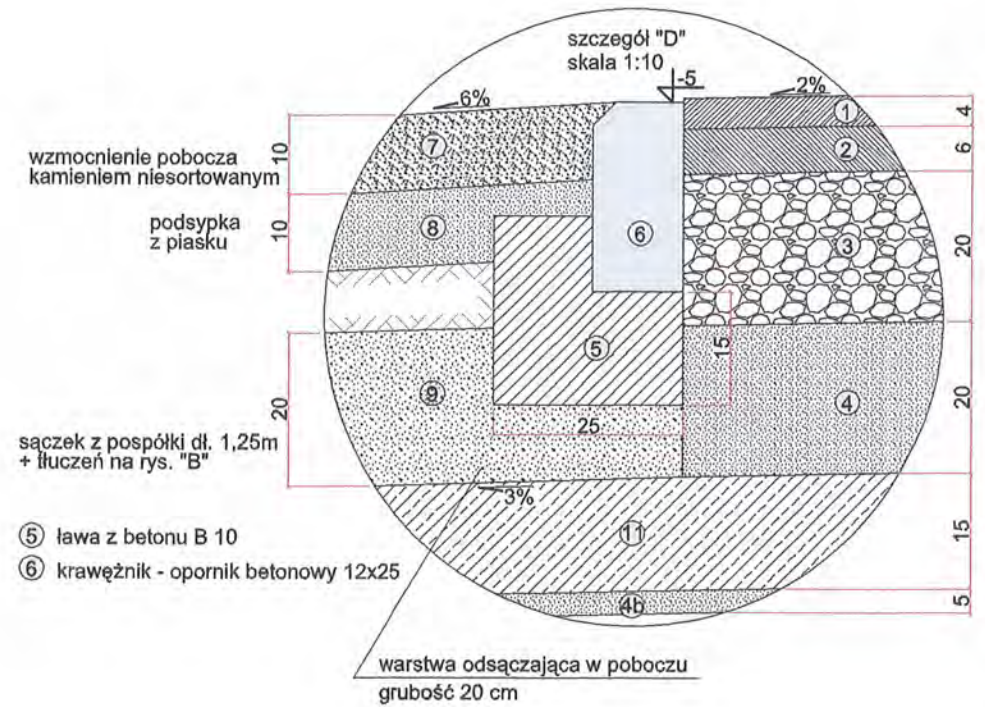
ściek z elem. bet. prefabr.
50x50x15cm na podsypce cem.-piaskowej 5 cm

ORLEN
Polski Koncern Naftowy ORLEN
Spółka Akcyjna
ul. Chemików 7
09-411 Płock

uzgodniono
Ed. do planu
nr. LB1/16/12
z 16.08.2012.
Starszy Specjalista
Dział Operacji Logistycznych
Adam Rzeźkowski



ściek z elem. bet. prefabr.
50x50x15cm na podsypce cem.-piaskowej 5 cm



- ⑤ ława z betonu B 10
- ⑥ krawężnik - opornik betonowy 12x25

warstwa odsączająca w poboczu
grubość 20 cm

Szerokość nawierzchni:
od km 0+045 do 0+923 - 5,0m

Inwestor: Urząd gminy Stara Biała, 09-411 Biała, pow. płocki, woj. mazowieckie		
Jednostka projektowa: Piska Mieczysław - Projektowanie i nadzór inspektorski robót drogowych 09-402 Płock, al. Jachowicza 25 m 10		
PROJEKT BUDOWLANY		
budowy drogi gminnej nr 2913298W w Nowym Trzepowie od drogi powiatowej nr 5201W do drogi krajowej nr 60 od km 0+000 do km 0+953 na działce nr: 162 (i sąsiednie działki) obwód Srebrna w jednostce ewidencyjnej Stara Biała gmina Stara Biała, powiat płocki, wojew. mazowieckie		
PRZEKRÓJ NORMALNY I SZCZEGÓŁY ROBOCZE NA FRAGMENTIE ODCINKA NAD RUROCIĄGAMI "PERN" S.A. I P.K.N. "ORLEN" od km 0+804 do 0+848		
Skala 1:50		
projektant: Mieczysław Piska al. St. Jachowicza 25, m 10 09-402 Płock NIP: 774-195-04-93 REGON: 611046107	Uprawnienia budowlane nr 362/66 do projektowania w spec. DROGI wydane przez WZDM Warszawa Rejestr w Maz. O.I.I.B nr MAZ/BD/3318/01	Data opracowania i podpis <i>Mieczysław Piska</i> ul. Jachowicza 25 m 10 Płock, sierpień 2012r
opracowanie: Mgr inż. Michał Żochowski Biuro Obsługi Inwestycji Budowlanych ETA S.C. R. Kwiatkowski, M. Żochowski 09-402 Płock, ul. Dworkowa 42	Uprawnienia budowlane do projektowania bez ograniczeń wydane przez WZDM Warszawa Nr ew. upr. 39/70	Data opracowania i podpis <i>Michał Żochowski</i> Płock, sierpień 2012r
		Data opracowania i podpis <i>Adam Rzeźkowski</i> Płock, sierpień 2012r

Projekt budowlany –wykonawczy budowy drogi gminnej nr 291329W
w Nowym Trzепowie , o dług. 0,953 km , od drogi powiatowej nr 5201W [Plock-Zagoty]
do drogi krajowej nr 60 [Plock-Bielsk] ,
gmina Stara Biala , powiat plocki , wojew. mazowieckie .

STAROSTWO POWIATOWE w PŁOCKU
Wydział Architektury i Budownictwa
09-400 Plock, ul. Bielska 59

dodatkowy OPIS TECHNICZNY do projektowanego zbiornika odparowującego

Z uwagi na brak możliwości odprowadzenia wód opadowych z rowów przydrożnych od km 0+400 do 0+800 zaprojektowano zbiornik odparowujący > Zbiornik ten został zlokalizowany w miejscu w miejscu istniejącego naturalnego zagłębienia terenu , gdzie był zbiornik wód opadowych z okolicznych terenów . Istn. zbiornik obecnie wystarcza całkowicie dla przyjęcia wód opadowych .

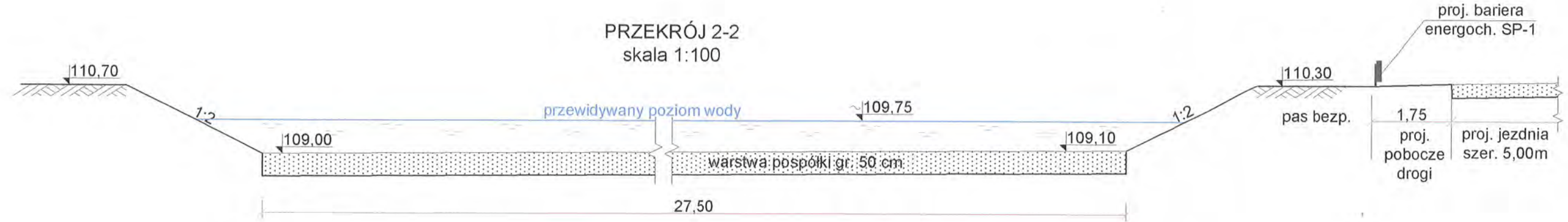
Projektowany zbiornik odparowujący będzie miał geometryczne kształty , dno jego zostanie pogłębione o ok. 75 cm i wyłożone pospółką żwirowo-piaskową n grub. 50 cm . Skarpy zbiornika , o pochyleniu 1 : 2 , zostaną obsiane trawą .

Zbiornik ten będzie spełniał nie tylko jako zbiornik dla wód opadowych z rowów przydrożnych lecz będzie mógł być również dodatkowo jako zbiornik p.pożarowy oraz dodatnio wpływać na mikroklimat i bTMć wodopojem dla drobnej zwierzyny .

sierpień 2012 r
opracował ;

Mieczysław Piska
Piosk. ul. Jachowicza 25 m 10
wpraw. do projektow.
przewadz. robót drog. nr 362/66
REGON 611045107

STAROSTWO POWIATOWE w PŁOCKU
Wydział Architektury i Budownictwa
09-400 Płock, ul. Bielska 59



Przebieg zbieżny - wyfuja

$$320,0 \quad 175,50$$

$$16,0 \times 20,0 + 13,50 \times 13,0 =$$

$$= 495,50$$

$$(495,50 + 426) \times 0,5 \times 1,50 =$$

$$461 \times 0,50 = 692 \text{ m}^3$$

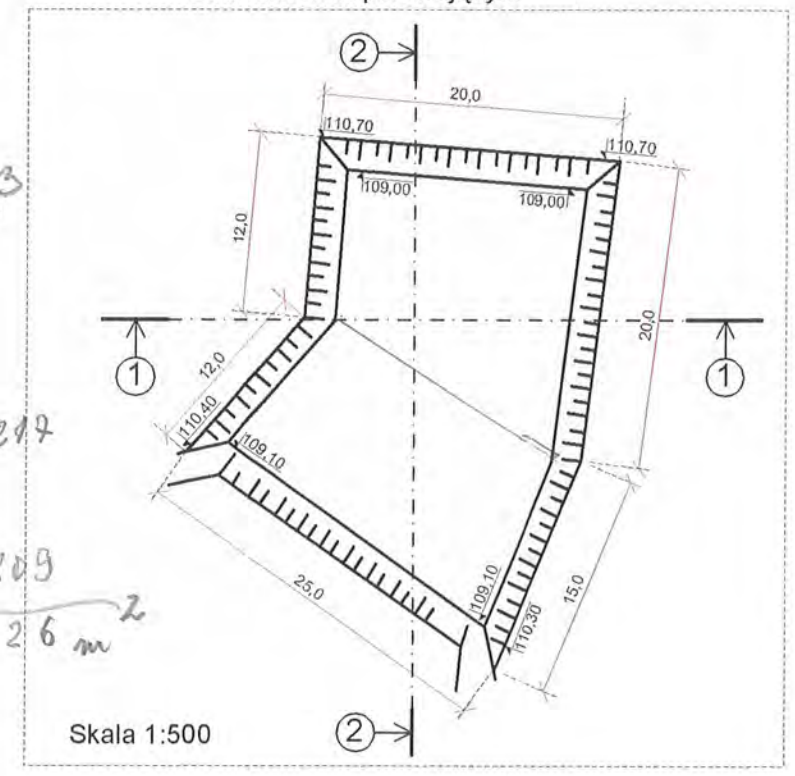
pow. dna

$$(10,0 + 18,0) \times 0,5 \times 15,50 = 217$$

$$(17,0 + 21,0) \times 0,5 \times 11,0 = 209$$

$$426 \text{ m}^2$$

Fragment projektu zagospodarowania terenu ze zbiornikiem odparowującym



-str. 91a-

Inwestor: Urząd Gminy Stara Biała, 09-411 BIAŁA, powiat płocki, woj. mazowieckie
Jednostka projektowa: Piska Mieczysław - Projektowanie i nadzór inspektorski robót drogowych
09-402 Płock Płock al. St. Jachowicza 25 m. 10

PROJEKT BUDOWLANY

budowy drogi gminnej nr 2913298W w Nowym Trzepowie
od drogi powiatowej nr 5201W do drogi krajowej nr 60
od km 0+000 do km 0+953 na działce nr:162 (i sąsiednie działki)
obręb Srebrna w jednostce ewidencyjna Stara Biała,
gmina Stara Biała, powiat płocki, wojew. mazowieckie

RYSUNEK ROBOCZY
ZBIORNIKA ODPAROWUJĄCEGO

Skala 1:100

autor projektu: Mieczysław Piska 09-402 PŁOCK al. St. Jachowicza 25 m. 10 NIP: 774-195-04-83 REGON: 611045107	Uprawnienia budowl. nr 362/66 do proj. w specj. DROGI wydane przez WZDP w Warszawie Rejestr w Maz. O.I.I.B. nr MAZ/BD/3318/01	Data oprac. <i>Piska</i> i podpis <i>Mieczysław Piska</i> Płock, sierpień 2012 r.
sprawdził: Inż. Tadeusz Kosakowski 09-402 PŁOCK ul. Obr. Płocka 1920 nr 37	Uprawnienia budowlane do projektowania bez ograniczeń w specjalności drogi i obiekty mostowe nr. ew. 39/70	Data oprac. <i>Piska</i> i podpis <i>Mieczysław Piska</i> Płock, sierpień 2012 r.
opracowanie: Mgr inż. Michał Żochowski Biuro Obsługi Inwestycji Budowlanych ETA s.c. R. Kwiatkowski, M. Żochowski 09-402 PŁOCK, Ul. Dworcowa 42 NIP: 774-30-41-595 REGON: 141286740	Uprawnienia budowlane do kierowania robotami budowlanymi bez ograniczeń w specjalności konstrukcyjno-budowlanej nr. ew. Wa-546/01 Rejestr w Maz. O.I.I.B. nr MAZ/BO/5104/02	Data oprac. <i>Żochowski</i> i podpis <i>Michał Żochowski</i> Uprawnienia budowlane do projektowania bez ograniczeń w specjalności konstrukcyjno-budowlanej Płock, sierpień 2012 r.

Warszawa, dnia 13 .IV. 1970 r.

Nr 39/70
(numer ewidencyjny uprawnień)

UPRAWNIENIA BUDOWLANE

Na podstawie art. 18 ustawy z dnia 31 stycznia 1961 r. — prawo budowlane (Dz. U. nr 7, poz. 46 i z 1965 r. Nr 13, poz. 91) oraz § 14 zarządzenia Nr 195 Ministra Komunikacji z dnia 1 grudnia 1964 r. w sprawie uprawnień budowlanych w budownictwie specjalnym w zakresie komunikacji (Dziennik Budownictwa Nr 23, poz. 73 i z 1960 r. Nr 15, poz. 57) z 1969 r. nb 7 poz. 24/

Obywatel inż. Tadeusz Kosakowski s. Jana
urodzony dnia 18 kwietnia 1938 roku w m. Stypułki Święchy

otrzymuje

w specjalności dróg
uprawnienia budowlane do projektowania i kierowania robotami
budowlanymi łącznie w zakresie obiektów drogowych.

Za zgodność
z oryginałem

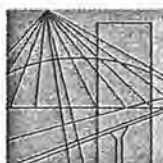
[Pisownia]
Inż. Tadeusz Kosakowski
upr. bud. nr 39/70
do projektowania i kierowania robotami
budowlanymi bez ograniczeń w specjalności
drogi w zakresie obiektów drogowych



DYREKTOR

[Pisownia]
/Inż. Z. Bielecki/

zał. nr. 43



MAZOWIECKA
OKRĘGOWA
I Z B A
INŻYNIERÓW
BUDOWNICTWA

Warszawa, 10 listopada 2011

Zaświadczenie

Pan TADEUSZ KOSAKOWSKI

miejsce zamieszkania:

OBROŃCÓW PŁOCKA 1920r 37

09-402 PŁOCK

jest członkiem Mazowieckiej Okręgowej Izby Inżynierów Budownictwa

o numerze ewidencyjnym: MAZ/BD/7843/01

i posiada wymagane ubezpieczenie od odpowiedzialności cywilnej.

Niniejsze zaświadczenie jest ważne

od dnia: 1 stycznia 2012 r. do dnia: 31 grudnia 2012 r.

MAZOWIECKA OKRĘGOWA IZBA
INŻYNIERÓW BUDOWNICTWA
Z-ca PRZEWODNICZĄCEGO

mgr inż. Jerzy Kotowski

**Za zgodność
z oryginałem**

inż. Tadeusz Kosakowski
opr. bud. nr 39/70
do projektowania i kierowania robotami
budowlanymi bez ograniczeń w specjalności
drogi w zakresie obiektów drogowych


Biuro: ul.1 Sierpnia 36B, 02-134 Warszawa, tel. 22 868 35 35, 22 868 35 81, 22 868 35 82, fax 22 868 35 49, www.maz.plib.org.pl e-mail: biuro@maz.plib.org.pl
NIP 525-22-58-203. Dział Członkowski: tel. 22 878 04 11, 22 826 11 05, fax 22 300 99 00, Dział Szkoleń: tel. 22 828 34 10, 22 868 35 50
Komisja Kwalifikacyjna: tel. 22 878 04 03, 22 878 04 04, fax 22 826 28 67 w. 153

Kosakowski Tadeusz
ul. Obrońców Płocka nr 37
09-402 PŁOCK

zał nr 44

OŚWIADCZENIE SPRAWDZAJĄCEGO proj. budowlany

na Podstawie art. 20 ust.4 Ustawy z dnia 7.07.1994 r. Prawo Budowlane , oświadczam że :
projekt budowlany p.n. „projekt budowlany – wykonawczy- budowy drogi gminnej nr 291329W
w Nowym Trzepowie o dług. 0,953 km , od drogi powiatowej nr 5201W Płock-Zągoty , do drogi
krajowej nr 60 Płock-Bielsk , gmina St. Biała , pow. płocki
został sporządzony zgodnie z obowiązującymi przepisami i normami oraz zasadami wiedzy
technicznej .

Sprawdzający: 
inż. Tadeusz Kosakowski
upr. bud. nr 39/78 do projektowania i kierowania
robotami budowlanymi bez ograniczeń w specjalności
drogi w zakresie obiektów drogowych.

Płock sierpień- wrzesień 2012r

.....
[podpis sprawdzającego]

2012-11-02



PERN „Przyjaźń” S.A.

ul. Wyszogrodzka 133
09-410 Płock

ilość załączników
podpis

www.pern.com.pl
Tel.: +48 24 266 23 00
Fax: +48 24 266 22 03

Płock, dnia 29 października 2012 roku

Nasz znak: **UR/WJ-5117-372/1933/12** 19016

**Urząd Gminy Stara Biała
ul. Jana Kazimierza 1
09 – 411 Biała**

Dotyczy: uzgodnienia projektu zbiornika odparowującego przy przebudowywanej drodze gminnej nr 291329W Nowe Trzepowo – droga krajowa Nr 60 na działce nr ewid 71/2 w miejscowości Nowe Trzepowo.

W odpowiedzi na pismo z dn. 29.10.2012 r. informujemy, że powyższy projekt uzgadniamy bez uwag.

Przy prowadzeniu robót ziemnych w rejonie rurociągów i kabla światłowodowego PERN „Przyjaźń” należy zachować następujące warunki:

1. Prace w strefie bezpieczeństwa rurociągów naftowych (15 m od osi rurociągów) należy prowadzić w obecności przedstawiciela PERN „Przyjaźń” S.A. Kierownika Wydziału LC - Pan Michał Przybylski tel. 24 2662227.
2. Termin prac w rejonie rurociągów naftowych należy uzgodnić telefonicznie z przedstawicielem PERN „Przyjaźń” S.A. min. 14 dni przed planowanym rozpoczęciem robót.
3. W przypadku konieczności poruszania się sprzętem ciężkim po trasie rurociągów i kabla światłowodowego należy zabezpieczyć je płytami MON.
4. Nie można wydobytej ziemi składować na rurociągach naftowych i kablu światłowodowym.
5. Odbiór robót ze strony PERN zostanie potwierdzony w notatce służbowej.
6. Inwentaryzację geodezyjną dla miejsc kolizji dostarczyć do naszego przedsiębiorstwa.

Niezależnie od powyższego informujemy, że prowadzenie prac przy rurociągach naftowych niezgodnie z naszymi warunkami, może być przyczyną awarii stwarzającej poważne zagrożenie pożarowe, wybuchowe oraz skażenia środowiska.

Warunki niniejszego uzgodnienia ważne są na okres 3 lat.

Przedmiotową sprawę prowadzi Biuro Utrzymania Ruchu, Dział UR - tel. 24, 2663257, 2663254 lub 2263366 – Płock.

Załączniki:
projekt

Do wiadomości:

1. LC/Baza Miszewko Strzałkowskie + zał.
2. UR a/a

Z up. Zarządu PERN „Przyjaźń” S.A.
Dyrektor Biura Utrzymania Ruchu

Marek Karpiński



Prezes Zarządu – Marcin Moskalewicz
Członek Zarządu – Mariusz Obszyński
Członek Zarządu – Sławomir Stachowicz

Krajowy Rejestr Sądowy - Rejestr Przedsiębiorców w Sądzie Rejonowym dla m. st. Warszawy
XIV Wydział Gospodarczy KRS: 0000069559, NIP: 774 00 03 097
wysokość kapitału zakładowego i wpłaconego – 1.235.977.500,00 zł



Projekt budowlany --wykonawczy budowy drogi gminnej nr 291329W
w Nowym Trzcpowie , o dlug. 0,953 km , od drogi powiatowej nr 5201W [Plock-Zagoty]
do drogi krajowej nr 60 [Plock-Bielsk] ,
gmina Stara Biala , powiat plocki , wojew. mazowieckie .

dodatkowy OPIS TECHNICZNY do projektowanego zbiornika odparowujacego

Z uwagi na brak możliwości odprowadzenia wód opadowych z rowów przydrożnych od km 0+400 do 0+800 zaprojektowano zbiornik odparowujący > Zbiornik ten został zlokalizowany w miejscu w miejscu istniejącego naturalnego zagłębienia terenu , gdzie był zbiornik wód opadowych z okolicznych terenów . Istn. zbiornik obecnie wystarcza całkowicie dla przyjęcia wód opadowych .

Projektowany zbiornik odparowujący będzie miał geometryczne kształty , dno jego zostanie pogłębione o ok. 75 cm i wyłożone pospółką żwirowo-piaskową n grub. 50 cm . Skarpy zbiornika , o pochyleniu 1 : 2 , zostaną obsiane trawą .

Zbiornik ten będzie spełniał nie tylko jako zbiornik dla wód opadowych z rowów przydrożnych lecz będzie mógł być również dodatkowo jako zbiornik p.pożarowy oraz dodatnio wpływać na mikroklimat i bTMé wodopojem dla drobnej zwierzyny .

sierpień 2012 r
opracował ;

Mieczysław Piska
Plock, ul. Jachymowa 25 m 10
upr. w. 362/66
REGON 141887 91

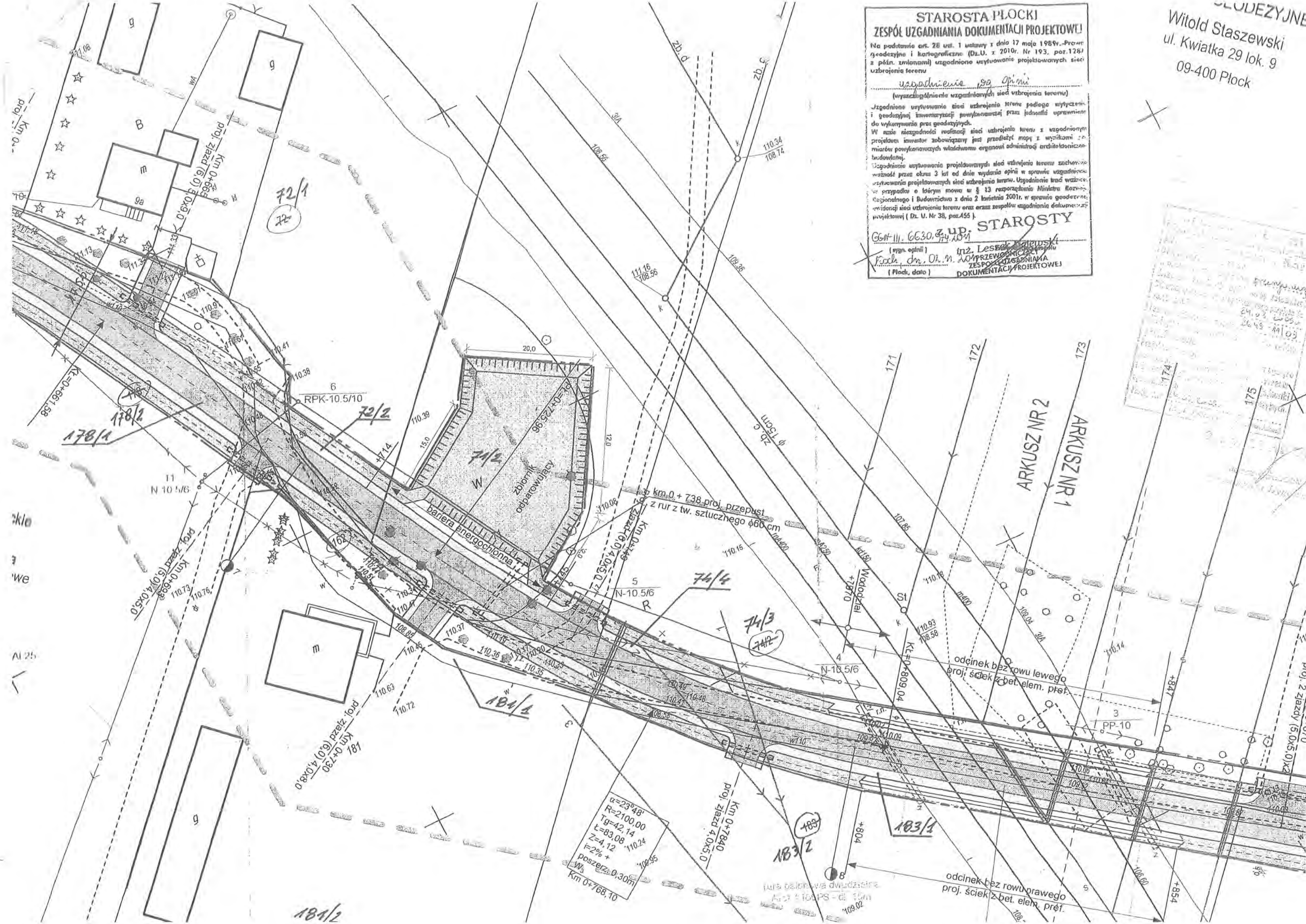
ŁÓDZKI
Witold Staszewski
ul. Kwiatka 29 lok. 9
09-400 Plock

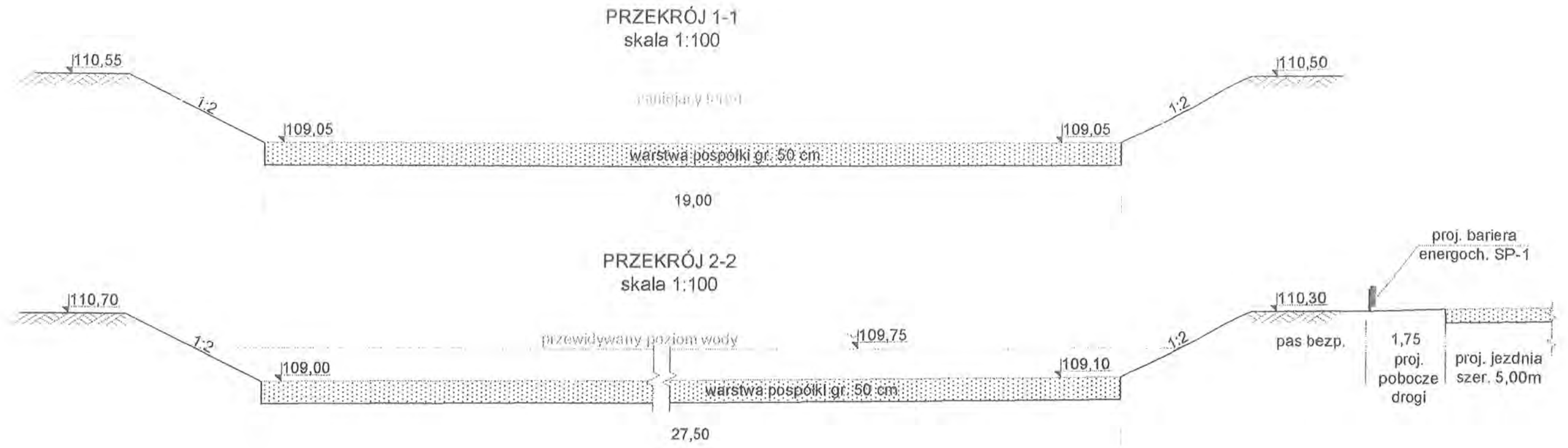
STAROSTA PŁOCKI
ZESPÓŁ UZGADNIANIA DOKUMENTACJI PROJEKTOWEJ
Na podstawie art. 28 ust. 1 ustawy z dnia 17 maja 1989r. - Prawo geodezyjne i kartograficzne (Dz.U. z 2010r. Nr 193, poz.128) z późn. zmianami) uzgodniono usytuowanie projektowanych sieci uzbrojenia terenu

uzgodnienie 90 opinii
(uzgodnienie uzgodnionych sieci uzbrojenia terenu)

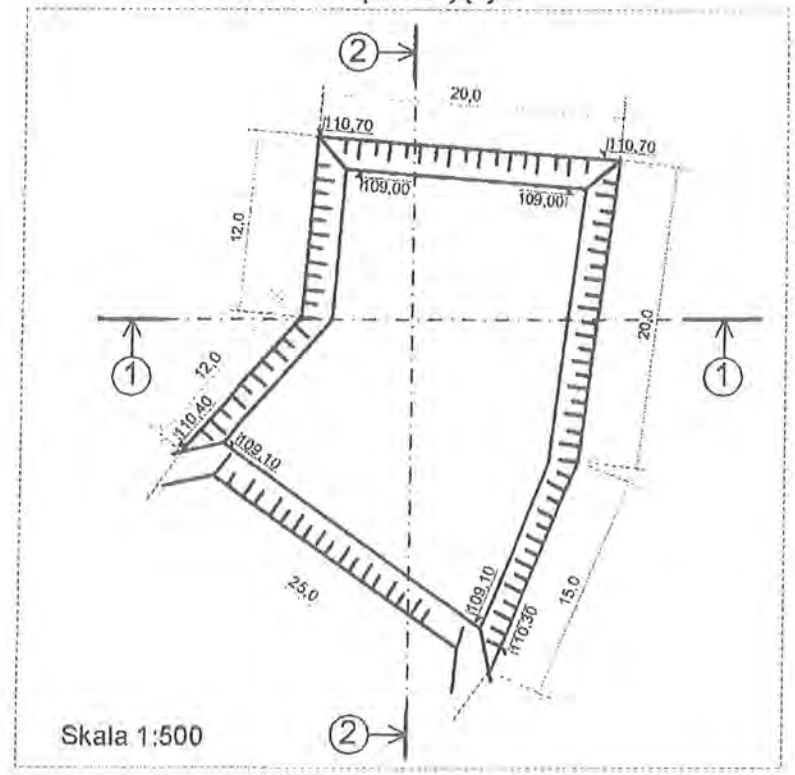
Uzgodnienie usytuowania sieci uzbrojenia terenu podlega wyliczeniu i geodezyjnej inwentaryzacji powołanej przez jednostki uprawnione do wykonywania prac geodezyjnych.
W razie niezgodności realizacji sieci uzbrojenia terenu z uzgodnionym projektem inwestor zobowiązany jest przedłożyć mapę z wynikami pomiarów powołanych władzom organowi administracji architektoniczno-budowlanej.
Uzgodnienie usytuowania projektowanych sieci uzbrojenia terenu zachowuje ważność przez okres 3 lat od dnia wydania opinii w sprawie uzgodnienia usytuowania projektowanych sieci uzbrojenia terenu. Uzgodnienie traci ważność w przypadku o którym mowa w § 13 rozporządzenia Ministra Regionalnego i Budownictwa z dnia 2 kwietnia 2001r. w sprawie geodezyjnej inwentaryzacji sieci uzbrojenia terenu oraz orzeczeń zespołów uzgodnienia dokumentacji projektowej (Dz. U. Nr 38, poz.455).

664-111. 6630. 44. 10. 11
(miej. opinii) inż. Leszek Staszewski
Plock, dn. 01.11.2011 PRZEWODNICZĄCY
(Plock, data) ZESPÓŁ UZGADNIANIA DOKUMENTACJI PROJEKTOWEJ





Fragment projektu zagospodarowania terenu ze zbiornikiem odparowującym



Skala 1:500

Inwestor: Urząd Gminy Stara Biała, 09-411 BIAŁA, powiat płocki, woj. mazowieckie Jednostka projektowa: Piska Mieczysław - Projektowanie i nadzór inspektorski robót drogowych 09-402 Płock Płock al. St. Jachowicza 25 m. 10		
<h2>PROJEKT BUDOWLANY</h2> <p>budowy drogi gminnej nr 2913298W w Nowym Trzepowie od drogi powiatowej nr 5201W do drogi krajowej nr 60 od km 0+000 do km 0+953 na działce nr:162 (i sąsiednie działki) obręb Srebrna w jednostce ewidencyjna Stara Biała, gmina Stara Biała, powiat płocki, wojew. mazowieckie</p>		
<h2>RYSUNEK ROBOCZY</h2> <h3>ZBIORNIKA ODPAROWUJĄCEGO</h3> <p style="text-align: right;">Skala 1:100</p>		
autor projektu: Mieczysław Piska 09-402 PŁOCK al. St. Jachowicza 25 m. 10 NIP: 774-195-04-83 REGON: 611045107	Uprawnienia budowl. nr 362/66 do proj. w specj. DROGI wydane przez WZDP w Warszawie Rejestr w Maz. O.I.I.B. nr MAZ/BD/3318/01	Data opracow. i podpis Mieczysław Piska Płock, sierpień 2012 r.
sprawdził: Inż. Tadeusz Kosakowski 09-402 PŁOCK ul. Obr. Płocka 1920 nr 37	Uprawnienia budowlane do projektowania bez ograniczeń w specjalności drogi i obiekty mostowe nr. ew. 39/70	Data opracow. i podpis Mieczysław Piska Płock, sierpień 2012 r.
opracowanie: Mgr inż. Michał Żochowski Biuro Obsługi Inwestycji Budowlanych ETA S.G. R. Kwiatkowski M. Żochowski 09-402 PŁOCK, Ul. Dworcowa 42 NIP: 774-30-41-595 REGON: 141289740	Uprawnienia budowlane do kierowania robotami budowlanymi bez ograniczeń w specjalności konstrukcyjno-budowlanej nr ew. Wa-548/01 Rejestr w Maz. O.I.I.B. nr MAZ/BO/5104/02	Data opracow. i podpis mgr inż. Michał Żochowski Płock, sierpień 2012 r.

- str. 91a

FAKTURA VAT

Klient	
Nazwa	BIURO ROZWOJU I REALIZACJI PROJEKTOW BUDOWLANYCH HOL-BUD SP. Z O.O.
Adres	ul. Płocka 44A
Miasto	Gostynin Województwo mazowieckie
Kod pocztowy	09-500 NIP 971-001-26-49

Różne	
Data wystawienia	08.03.2017
Miсце sprzedaży	Płock
data sprzedaży	08.03.2017
Nr zamówienia	
FOB	

Ilość	Opis	Cena jedn.	SUMA
1	Prace związane z realizacją projektu pn. „Zabezpieczenie i przełożenie istniejących kabli telefonicznych (w tym przyłączy abonenckich) kolidujących z projektowaną przebudową drogi powiatowej nr 1404W w miejscowości Górki Drugie na terenie gminy Gostynin”	2 800,00	2 800,00

Suma częściowa	2 800,00
Wysyłka	
23,00%	644,00
SUMA	3444,00

Płatność
przelew 30 dni
słownie: trzy tysiące czterysta czterdzieści cztery 00/100PLN

Stawki podatków

konto firmowe:
WBKBBZ
48 1090 1333 0000 0001 1457 9359

.....
osoba upoważniona do odbioru faktury

.....
osoba upoważniona do wystawienia faktury

TELWER SPÓŁKA CYWILNA
Maciej Weresiński, Dariusz Kosowski
09-411 Płock, ul. Chemików 5
NIP 7743219372, Regon 147261956



LBI/ 52/2012

Płock, 30.10.2012 r.

**Urząd Gminy
Stara Biała**

Dot. budowy drogi gminnej nr 291329W w miejscowości Nowe Trzepowo.

Odpowiadając na pismo z dnia 29.10.2012 r. oraz w nawiązaniu do uzgodnień zawartych w piśmie z dnia 16.08.2012 uprzejmie informuję, że uzgadnia się przedmiotowy projekt pod względem lokalizacji zbiornika odparowującego względem rurociągu przesyłowego dalekosiężnego należącego do PKN ORLEN S.A.


Kierownik
Dział Infrastruktury Logistycznej
Zygmunt Socha

**Wojewódzki Zarząd
Melioracji i Urządzeń Wodnych w Warszawie
Oddział Płock
Inspektorat Płock**

09-400 Płock, ul. 1-go Maja 7b, tel. 24 269 79 80, fax 24 269 79 81
<http://wzmiuw.waw.pl>, e-mail: insp.plock@wzmiuw.waw.pl

IP/PŁ. 4105.U.1289.4066.2012

Płock, 06-11-2012 r.

Pan Sławomir Wawrzyński
Wójt Gminy Stara Biała
ul. Jana Kazimierza 1, 09-411 Biała

Dotyczy : uzgodnienia budowy drogi gminnej nr 291329W w miejscowości Nowe Trzepowo, gmina Stara Biała

Wojewódzki Zarząd Melioracji i Urządzeń Wodnych w Warszawie Oddział Płock – Inspektorat w Płocku uzgadnia budowę przedmiotowej drogi na warunkach zawartych w uzgodnieniu znak: IP/PŁ.4105-U-74/243/11 z dnia 01.02.2011 roku.

Ponadto informujemy, iż projektowany zbiornik odparowujący położony na działce o nr ewid. 71/2 w miejscowości Nowe Trzepowo wraz ze zmianą trasy drogi w jego obrębie nie koliduje z urządzeniami melioracyjnymi. W związku z powyższym nie wnosimy uwag do ich lokalizacji.

KIEROWNIK
Inspektoratu Płock
WZMIUW W-wa O/Płock
mgr inż. Tomasz Chyliński

Do wiadomości:

1. IP/PŁ a/a



Netia SA
02-822 Warszawa, ul. Poleczki 13

Adres do korespondencji:
Netia SA
Dział Utrzymania Usług
Okręg Centralno - Wschodni
02-677 Warszawa, ul. Taśmowa 7A
tel. +48 22 352 2000
fax +48 22 352 2849

URZĄD GMINY STAR BIAŁA
ul. Jana Kazimierza 1
09 - 411 BIAŁA

Nasz znak: **DUU-E-C-12-238-LK**
Wasz znak:

07.11.2012

WARUNKI TECHNICZNE

Dotyczy: Budowa drogi gminnej nr 291329 od drogi powiatowej nr 5201W do drogi krajowej nr 60 w TRZEPOWIE NOWYM

W odpowiedzi na Państwa pismo firma Tel-Gis w imieniu Działu Utrzymania Usług Netia SA informuje, że planowana inwestycja po zmianach projektowych – koliduje z siecią Netii, w związku z tym konieczne jest zabezpieczenie naszej sieci teletechnicznej w miejscach kolizji.

Na sieć Netii w obszarze inwestycji składają się:

- rurociąg kablowy: 8-otw z rur RHDPEp Ø40/3.7

Szczegółowe warunki techniczne przebudowy i zabezpieczenia sieci Netia SA:

Istniejący rurociąg kablowy 8-otw zlokalizowany na odcinku pod nowo projektowaną drogą należy dodatkowo zabezpieczyć rurami ochronnymi dwudzielnymi typu AROT bądź ławą betonową; znajdujące się w rurociągu kablowym kable FO pozostają nienaruszone i nie podlegają przebudowie; dodatkowo informujemy, że rurociąg kablowy powinien być ułożony na głębokości minimum 0,9m;

1. Dla dokładnego określenia przebiegu sieci teletechnicznej Netii należy wykonać przekopy kontrolne, a następnie w miejscach wymaganych zabezpieczeń odsłonić sieć teletechniczną i zabezpieczyć zgodnie z obowiązującymi normami



Wymagania formalne:

1. W fazie projektowej, w razie konieczności udzielenia dodatkowych informacji, prosimy o kontakt z Panem Leszkiem Kubikiem tel. +48 506 041 188 lub z Działem Utrzymania Usług w Okręgu Centralno-Wschodnim tel. +48 22 352 2768, fax +48 22 352 2849.
2. Przed przystąpieniem do robót w celu uzyskania akceptacji Wykonawca zgłosi pisemnie /z minimum 10-dniowym wyprzedzeniem/ zamiar rozpoczęcia prac z podaniem terminów planowanego rozpoczęcia i zakończenia, lokalizacji, zakresu i harmonogramu prac na adres:
Dział Utrzymania Usług Okręg Centralno-Wschodni adres: 02-677 Warszawa, ul. Taśmowa 7A, tel. +48 22 352 2768, kom. +48 600 413 018, fax +48 22 352 2849.
3. Prace związane z bezpośrednią przebudową czynnej sieci Netii, należy zlecić firmie specjalizującej się w robotach teletechnicznych, która posiada udokumentowane doświadczenie w wykonywaniu prac o podobnym zakresie rzeczowym, między innymi w Netii S.A. Wykonawca realizujący przebudowę naszej sieci musi posiadać odpowiednie kompetencje, zasoby oraz referencje w tym Netii S.A do jej realizacji.
4. Przed realizacją Wykonawca powinien uzyskać akceptację Netii S.A. Dział Utrzymania Usług Okręg Centralno-Wschodni tel. +48 22 352 2768, +48 600 413 018, fax +48 22 352 2849.
5. Nie wyrażamy zgody na jakiegokolwiek prace związane z przebudową elementów naszej sieci podczas modernizacji przez firmy nie spełniające wymienionych wymogów z pkt. 3,4,5.
6. Prace wzdłuż sieci telekomunikacyjnej Netia SA /mniej niż 2m/ należy prowadzić po wytyczeniu jej przebiegu, ze szczególną ostrożnością z wykluczeniem użycia sprzętu mechanicznego oraz przy udziale przedstawiciela Netii SA. Nie wyklucza się odstępstw trasowych i wypłyceń sieci.
7. W przypadku uszkodzenia w trakcie robót sieci telekomunikacyjnej Netia SA Wykonawca zobowiązany jest niezwłocznie powiadomić o tym fakcie Dział Utrzymania Usług Okręg Centralno-Wschodni adres: 02-677 Warszawa, ul. Taśmowa 7A, tel. +48 22 352 2768, +48 600 413 018, fax +48 22 352 2849, oraz Telefoniczne Centrum Obsługi Klienta tel. +48 22 3522000 w celu formalnego zgłoszenia awarii.
8. Wszelkie prace związane z siecią teletechniczną należy wykonać zgodnie z ogólnie obowiązującymi przepisami oraz normami Netia SA, a zastosowane materiały muszą być zgodne z listą materiałów dopuszczonych w Netia S.A.
9. Wszelkie koszty związane z przebudową, nadzorem (*nadzór techniczny przedstawiciela Netii płatny zgodnie z obowiązującym cennikiem w Netia S.A.*) i zabezpieczeniem istniejącej infrastruktury Netii ponosi Inwestor.
10. Koszty wszelkich robót i uszkodzeń sieci telekomunikacyjnej Netii SA powstałe w wyniku prowadzonych prac jak i wynikające z wadliwego ich wykonania ponosi Wykonawca. Netia SA zastrzega możliwość dochodzenia roszczeń z tytułu strat w ruchu telekomunikacyjnym powstałych w wyniku uszkodzenia sieci telekomunikacyjnej Netia SA.
11. Warunki techniczne są ważne przez 12 miesięcy.



W związku z możliwością rozbudowy infrastruktury teletechnicznej w okresie ważności wydanych warunków technicznych należy zaktualizować (potwierdzić stan sieci) przed przystąpieniem do prac ziemnych. W przypadku konieczności uszczegółowienia danych dotyczących występowania sieci Netia S.A. w obrębie planowanych prac prosimy o kontakt z Panem Leszkiem Kubikiem tel. +48 506 041 188,

Załączniki:
brak

Netia SA
ul. Poleczki 13
02-822 Warszawa
NIP 526-02-05-575

Przedstawiciel NETIA S.A.

Leszek Kubik

TEL-GIS
SERVICES S.C.

FAKTURA VAT

Klient		Nazwa BIURO ROZWOJU I REALIZACJI PROJEKTOW BUDOWLANYCH HOL- BUD SP. Z O.O. ul. Plocka 44A Gostynin Województwo mazowieckie Kod pocztowy 09-500	
Różne		Data wystawienia 08.03.2017 Miejsce sprzedaży Plock data sprzedaży 08.03.2017 Nr zamówienia FOB	

Ilość	Opis	Cena jedn.	SUMA
1	Prace związane z wykonaniem projektu pn. 'Zabezpieczenie i przełożenie istniejących kabli telefonicznych (w tym przyłączy abonenckich) kolidujących z projektowaną przebudową drogi powiatowej nr 1404W w miejscowości Górki Drugie na terenie gminy Gostynin"	2 800,00	2 800,00
			SUMA 2 800,00

Platność	przelew 30 dni	Słownie: trzy tysiące czterysta czterdzieści cztery 00/100PLN
		Stawki podatków
		Wysyła 23,00%
		SUMA 644,00
		SUMA 3444,00

osoba upoważniona do odbioru faktury
 osoba upoważniona do wystawienia faktury

TELWER SPÓŁKA CYWILNA
 Maciej Weresiński, Dariusz Kosowski
 09-411 Plock, ul. Chemików 5
 NIP 7743219372, Regon 147261956

konto firmowe:
 WBKBRZ
 48 1090 1333 0000 0001 1457 9359