

egz. 3

Investor: Gmina Stara Biała, 09-411 BIAŁA, powiat plocki, wojew. mazowieckie

Jednostka Projektowa: Piska Mieczysław --, Projektowanie i nadzór inspektorski  
robót drogowych". 09-402 Plock al. St. Jachowicza 25 m.10

## PROJEKT STAŁEJ ORGANIZACJI RUCHU DROGOWEGO

drogi gminnej nr 291329W dług. 0,953 km , w Nowym Trzepowie,  
od drogi powiatowej nr 5201W [ Plock-Zagoty ]  
do drogi krajowej nr 60 [ Plock-Bielsk ]  
gmina Stara Biała, pow. plocki , wojew. mazowieckie

autor projektu :  
Mieczysław Piska  
09-402 PLOCK  
al. St. Jachowicza 25 m.10  
NIP: 774-195-04-83  
REGON: 611045107

Uprawnienia budowl. nr 362/66  
do proj. w specjaln. DROGI  
wydane przez WZDP  
w Warszawie  
Rejestr. w Maz. O.L.B.  
nr MAZ / BD / 3318 / 01

Data opracowania i podpis:

Plock - grudzień 2011 - styczeń 2012 r.

Mieczysław Piska  
Plock, ul. Jachowicza 25 m 10  
upraw. do projektow.  
robót drog. nr 362/66  
REGON 611045107

## zawartość opracowania

nr załącznika	treść opracowania	strona
1	Pełnomocnictwo [ dla projektanta ]	1
2	Opis techniczny	2-3
3	Plan orientacyjny	4
4	Plan sytuacyjny oznakowania drogi gminnej	5
5	Plan sytuacyjny wlotu drogi gminnej do drogi powiatowej	6
6a	<i>tylko do wglądu</i> Plan sytuacyjny wlotu drogi gminnej do drogi krajowej	7
6b	<i>tylko do wglądu</i> wykaz znaków drogowych na wlocie j.w.	8
7	Wykaz i ilości znaków drogowych	9
8	Protokół ZUD	10
9	Pismo ZDP uzganiające wlt drogi gminnej do powiatowej	11
9a	zał. do pisma j.w.	12
10	Pismo GDDKiA uzgadn. wlot drogi gminnej do krajowej	13
10a	zał. do pisma j.w.	14
11	Opinia Zarządcy Drogi Powiatowej [ ZDP w Płocku }	15
12	egzemplarz z opinia Zarządcy Drogi Gminnej .z oznakowaniem tvlko drogi gminnej	16

zob. nr. 1



# Wójt Gminy Stara Biała

Biała 68, 09-411 Biała, powiat płocki, woj. mazowieckie  
tel.: (024) 366-87-10, fax: (024) 365-61-65, e-mail: gmina@starabiala.pl, www.starabiala.pl

Biała, dnia 07.04.2009 r.

## PEŁNOMOCNICTWO

Upoważniam Pana Mieczysława Piskę zam. 09-402 Płock, Al. Jachowicza 25/10, wykonującego na zlecenie Gminy Stara Biała projekt budowlany dotyczący zadania pn.: "Opracowanie projektu budowlanego budowy drogi gminnej Nowe Trzepowo - /połączenie dr pow. i dr. krajowej nr 60/" do występowania w imieniu Gminy Stara Biała w załatwianiu spraw związanych z opracowaniem w/w projektu budowlanego, a także z uzyskaniem w imieniu Gminy Stara Biała pozwolenia na budowę przedmiotowego obiektu.

KOPIA  
za zgodność  
z oryginałem

Piska Mieczysław  
Projektowanie i Nadzór Inspektorski  
Robót Drogowych  
09-402 Płock, ul. St. Jachowicza 25 m. 10  
NIP 774-195-04-83



## Opis techniczny

do projektu stałej organizacji ruchu drogi gminnej nr 291329W w Nowym Trzepowie na dług. 0,953 km ,  
od drogi powiatowej nr 5201W [ Płock-Zągoty ] do drogi krajowej nr 60 [ Płock-Bielsk ]  
w gminie Stara Biała , powiat płocki , woj. warszawskie .

### 1. Podstawa opracowania :

a] zlecenie Wojty gminy St. Biała na opracowanie projektu budowlanego budowy drogi gminnej wymienionej wyżej .

b] uzgodnienia : 1- na włączenie w. wym. drogi gminnej do drogi krajowej, wydane przez GDDKiA Oddział w Warszawie [ pismo nr GDDKiA-O/WA.Z.3-k-435/1154/2009 ].  
2- na włączenie drogi gminnej do drogi powiatowej [ pismo nr ZDP.T.5451/70/09 ].

c] obowiązujące przepisy dot. oznakowania , oraz dokumentacja istniejącego oznakowania fragmentu drogi krajowej nr 60 , oraz fragmentu drogi powiatowej nr 5201W ,

### 2. Stan istniejący i projektowany [ drogi gminnej ]

projektowana droga gminna , będąc drogą gruntową , będzie drogą o nawierzchni jezdni bitumicznej szer. 5,00 m , na wlotach do drogi krajowej i drogi powiatowej szerokość jezdni na długości minimum po 25 m o szer. 6,00 m .

Wymienione wyżej droga krajowa i powiatowa posiadają jezdnię szer. 6,00 m o nawierzchni bitumicznej . Droga krajowa i powiatowa na odcinkach włączenia drogi gminnej przebiega poza obszarem zabudowanym i nie ma ograniczenia szybkości .

Stan istn. oznakowania pokazano na dołączonych fragmentach omawianych dróg [ krajowej i powiatowej ] .

Droga gminna jest drogą gruntową kategorii „L” .

### 3. Stan projektowany :

Droga gminna będzie posiadać nawierzchnię bitumiczną o szer. 5,00 m [ korony 8,0 m ] , na długości 25,0 m przed krawędzią drogi krajowej szerokość jezdni wyniesie 6,0 m . Wielkość znaków drogowych na drodze gminnej oraz nowych znaków na drodze krajowej zaprojektowano jako „średnie” pokryte folią odblaskową .

Projektowana droga jest drogą gminną klasy „L” , nawierzchnia na niej została zaprojektowana dla ruchu „ lekkiego „ , kategorii „ KR-2” . Ze względu na to że droga ta jest łącznikiem pomiędzy drogą krajową nr 60 a drogą powiatową nr 5201W Płock-Zągoty, Zarządca Drogi gminnej nie może na niej dopuścić pojazdów z ładunkami niebezpiecznymi oraz o ciężkich pojazdach o ciężarze powyżej 12 ton . W przeciwnym wypadku droga gminna była by skrótem dla transportu ciężkiego jadącego drogą krajową z kierunku Bielsk do kombinatu „ORLEN” i odwrotnie dla jadących z kombinatu.


Z tego też względu projekt przewiduje zakaz ruchu takich pojazdów znakami B-5 i B-13 uzupełnionymi na drodze krajowej i powiatowej znakami F-6 .



4. **Pionowe oznakowanie** : na drogach krajowej i powiatowej wg. przedłożonego projektu , ze sfrezowaniem starego malowania .

5. **Inne dane** : obecny projekt uwzględnia tylko stałą organizację ruchu . Proj. czasowej organiz. ruchu drogowego , na okres budowy włączenia drogi gminnej do krajowej oraz powiatowej zostanie przedłożony do uzgodnienia i zatwierdzenia kiedy będzie znany dokładny termin budowy drogi gminnej. *Termin w przetworzeniu stałej organizacji ruchu do 31 lipca 2013*  
Płock listopad 2011r- styczeń 2012

opracował :

  
Mieczysław Piska  
Płock, ul. Jachowicza 25 m 10  
upraw. do projektow.  
i prowadz. robót drog. nr 362/66  
REGON 611045107



Investor: Gmina Stara Biała, 09-411 BIAŁA, powiat plocki, wojew. mazowieckie  
 Jednostka Projektowa: Piska Mieczysław ..., Projektowanie i nadzór inspektorski  
 robót drogowych". 09-402 Plock al. St. Jachowicza 25 m.10

**PROJEKT STAŁEJ ORGANIZACJI  
 RUCHU DROGOWEGO**

drogi gminnej nr 291329W dług. 0,953 km, w Nowym Trzepowie,  
 od drogi powiatowej nr 5201W [ Plock-Zagoty ]  
 do drogi krajowej nr 60 [ Plock-Bielsk ]  
 gmina Stara Biała, pow. plocki, wojew. mazowieckie




**PLAN ORIENTACYJNY** skala 1:25 000

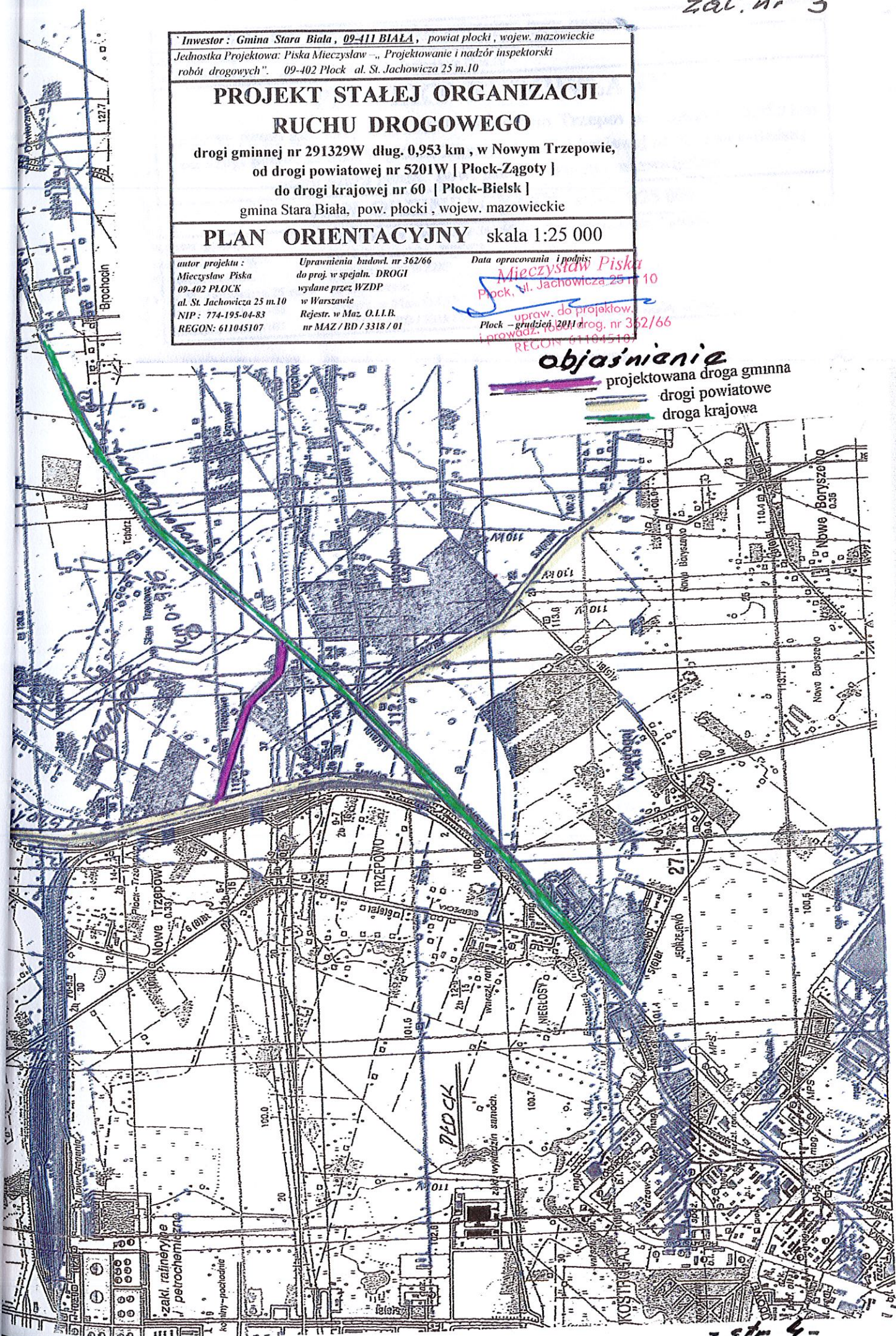
autor projektu : Mieczysław Piska  
 09-402 PLOCK  
 al. St. Jachowicza 25 m.10  
 NIP: 774-195-04-83  
 REGON: 611045107

Uprawnienia budowl. nr 362/66  
 do proj. w specjaln. DROGI  
 wydane przez WZDP  
 w Warszawie  
 Rejestr. w Maz. O.L.I.B.  
 nr MAZ / BD / 3318 / 01

Data opracowania i podpis:  
 Mieczysław Piska  
 Plock, ul. Jachowicza 25 m.10  
 upraw. do projektow.  
 Plock - grudzień 2011  
 i prowadz. robót drog. nr 362/66  
 REGON: 611045107

**objaśnienia**

-  projektowana droga gminna
-  drogi powiatowe
-  droga krajowa





Inwestor - Zarząd Gminy S...  
PROJEKT  
na drogę gm...  
w Nowym Tra...  
(od dr. pow. ...)  
Skala 1:2000  
Opracował:  
Mieczysław P...  
Proj. i nadzór  
Plock, stycze...  
- m...nec



Oznakowanie skrzyżowania drogi powiatowej nr 5201W z projektowaną drogą gminną jw. na oddzielnym arkuszu uzgodnione z Zarządcą Drogi powiatowej.

Oznakowanie skrzyżowania drogi krajowej nr 60 z projektowaną drogą gminną jw. Na oddzielnym arkuszu zatwierdzonym przez Zarządcę Drogi (GDDKiA).

... w całości  
...acji ruchu:  
3

SIA  
ml  
szko

USŁUGI GEODEZYJNE  
Władimir Stankowski  
ul. Karkowa 29 lok. 9  
09-400 Plock

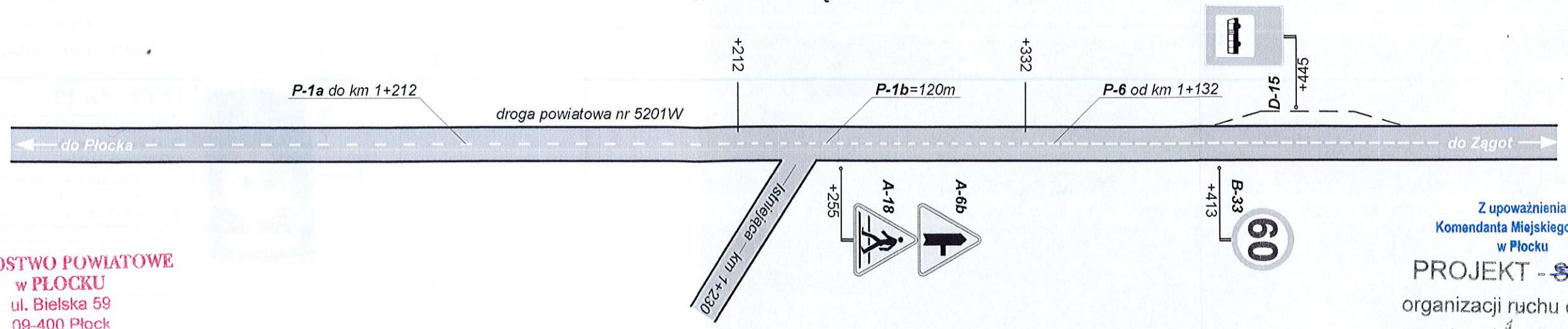
USŁUGI GEODEZYJNE  
Władimir Stankowski  
ul. Karkowa 29 lok. 9  
09-400 Plock  
MAPA DO CELÓW PROJEKTOWYCH  
SKALA 1:500  
Wielkość arkusza mapy:  
256x333 183, 252 333 231, 232 333 232  
arkusz 2

MAPA DO CELÓW PROJEKTOWYCH  
SKALA 1:500  
Wielkość arkusza mapy:  
252 333 183, 252 333 231, 232 333  
arkusz 3

MAPA DO CELÓW PROJEKTOWYCH  
SKALA 1:500  
Wielkość arkusza mapy:  
252 333 183, 252 333 231, 232 333 232  
arkusz 2



STAN ISTNIEJĄCY



STAROSTWO POWIATOWE  
w PŁOCKU  
ul. Bielska 59  
09-400 Płock

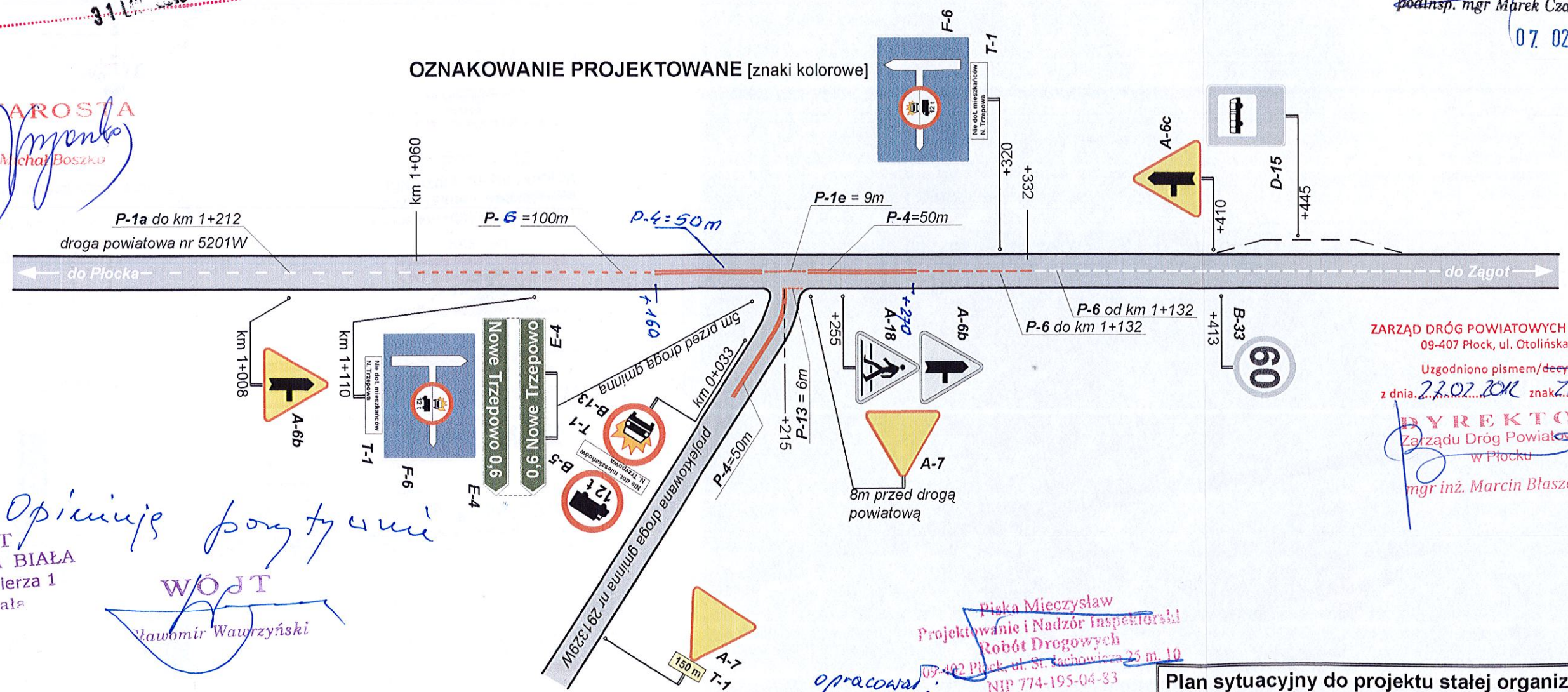
Płock, dn. 20 MAR 2012  
Zatwierdzam i gwarantuję w całości  
Termin wprowadzenia organizacji ruchu:  
31 MAR 2013

Z upoważnienia  
Komendanta Miejskiego Policji  
w Płocku  
PROJEKT - SZKIC  
organizacji ruchu opiniuję  
pozytywnie - negatywnie  
z następującymi warunkami

NACZELNIK  
Wydziału Ruchu Drogowego  
KMP w Płocku  
podinsp. mgr Marek Czarniecki  
07. 02. 2012

STAROSTA  
Michał Boszko

OZNAKOWANIE PROJEKTOWANE [znaki kolorowe]



ZARZĄD DRÓG POWIATOWYCH w PŁOCKU  
09-407 Płock, ul. Otolińska 21

Uzgodniono pismem/decyzją  
z dnia 22.07.2012 znak ZOP. 440/1702/12

DYREKTOR  
Zarządu Dróg Powiatowych  
w Płocku  
mgr inż. Marcin Błaszczak

WOJTA  
GMINY STARA BIAŁA  
ul. Jana Kazimierza 1  
09-411 Biała

Opiniuję pozytywnie  
WOJTA  
Wawmir Wawrzyński

Piska Mieczysław  
Projektowanie i Nadzór Inspektorski  
Robót Drogowych  
09-402 Płock, ul. St. Zachowicza 25 m. 10  
NIP 774-195-04-83

Plan sytuacyjny do projektu stałej organizacji ruchu  
na wlocie drogi gminnej nr 291329W w Nowym Trzepowie  
do drogi powiatowej nr 5201W [skala długości 1:2000]  
Opracowano w 2012 r.



Investor: Gmina Stara Biała, 09-411 BIAŁA, powiat plocki, wojew. mazowieckie  
Jednostka Projektowa: Piska Mieczysław - „Projektowanie i nadzór inspektorski robót drogowych” 09-402 Płock al. St. Jachowicza 25 m.10

**PROJEKT OZNAKOWANIA fragmentu drogi krajowej nr 60**  
**Płock-Bielsk na skrzyżowaniu w km 76+345**  
z projektowanym wlotem drogi gminnej [ nr 291329] w Nowym Trzепowie  
gmina Stara Biała, pow. plocki, wojew. mazowieckie

**PLAN SYTUACYJNY skala 1:2000**

autor projektu : Mieczysław Piska  
09-402 PŁOCK  
al. St. Jachowicza 25 m.10  
NIP : 774-195-04-83  
REGON: 611045107

Uprawnienia budowl. nr 362/66  
do proj. w specjaln. DROGI  
wydane przez WZDP  
w Warszawie  
Rejestr. w Maz. O.I.I.B.  
nr MAZ/BD/3318/01

Data opracowania i podpis:  
Mieczysław Piska  
Płock, ul. Jachowicza 25 m.10  
opracz. do projektow.  
Płock w maju 2011  
REGON: 611045107

**objaśnienie**

znaki projektowane narysowane kolorem

GENERALNA DYREKCJA  
DRÓG KRAJOWYCH I AUTOSTRAD  
Oddział w Warszawie  
03-808 Warszawa, ul. Mińska 25  
tel. 813-33-75, fax 810-04-12 -19-

zał. nr. 6 a

x) Nie dojeżdżaj drogi 60  
i zwrócić uwagę 22.10.2011/12.15/2011

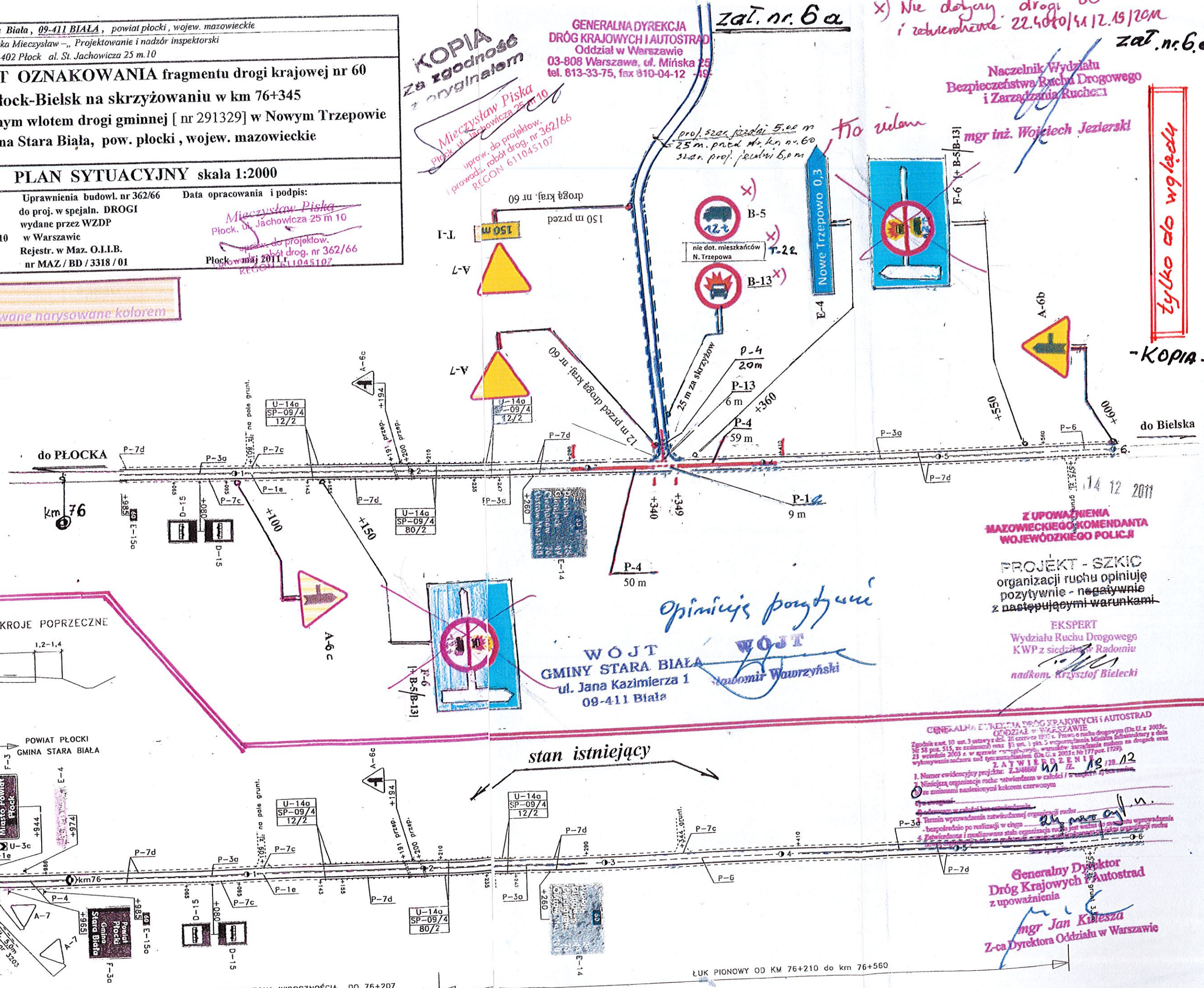
zał. nr. 6 a

Naczelnik Wydziału  
Bezpieczeństwa Ruchu Drogowego  
i Zarządzania Ruchem

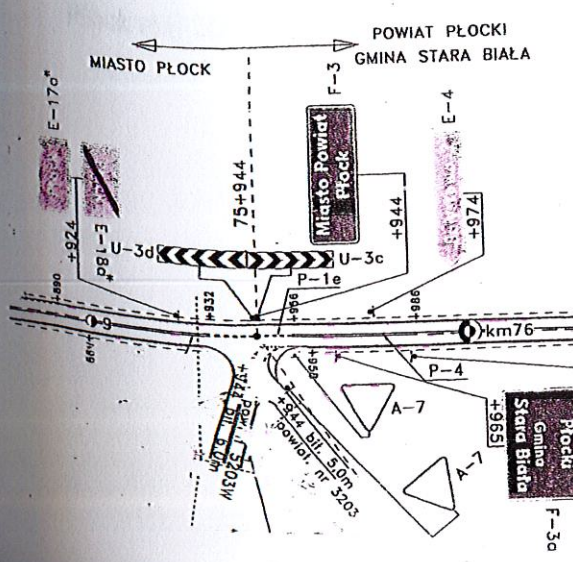
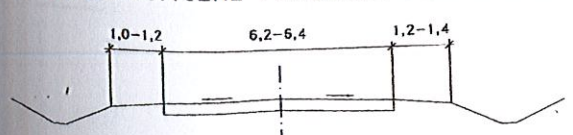
mgr inż. Wojciech Jezerski

tylko do wglądu

-KOPIA-



CHARAKTERYSTYCZNE PRZEKROJE POPRZECZNE



Opiniuje pozytywnie  
WOJT  
GMINY STARA BIAŁA  
ul. Jana Kazimierza 1  
09-411 Biała  
Wojciech Wawrzyński

Z UPOWAŻNIENIA  
MAZOWIECKIEGO KOMENDANTA  
WOJEWÓDZKIEGO POLICJI

PROJEKT - SZKIC  
organizacji ruchu opiniuje  
pozytywnie - negatywnie  
z następującymi warunkami

EKSPERT  
Wydziału Ruchu Drogowego  
KWP z siedzibą w Radomiu  
naikom. Krzysztof Bielecki

GENERALNA DYREKCJA DRÓG KRAJOWYCH I AUTOSTRAD  
ODDZIAŁ W WARSZAWIE  
Zgodnie z art. 10 ust. 3 ustawy z dnia 20 czerwca 1997 r. Prawo o ruchu drogowym (Dz.U. z 2003 r. Nr 58 poz. 515, ze zmianami) oraz § 33 pkt 1 pkt 5 rozporządzenia Ministra Infrastruktury z dnia 23 września 2003 r. w sprawie warunków technicznych, jakim powinny odpowiadać drogi publiczne i ich wyznaczenie oraz znaków drogowych (Dz.U. z 2003 r. Nr 177 poz. 1729)  
Z A Y W I E S Z E N I E  
1. Numer ewidencyjny projektu: Z.344/09/12  
2. Niniejszą organizację ruchu zatwierdzam w całości / w części / w części z zastrzeżeniami / z zastrzeżeniami następującymi kolorem czerwonym  
3. Termin wprowadzenia zatwierdzonej organizacji ruchu - bezpośrednio po realizacji w ciągu 24 mro. cyf. n.  
4. Zatwierdzam i umożliwiam stałe oznakowanie ruchu jest ważna do momentu wprowadzenia zmian do organizacji ruchu na podstawie zmian w projekcie organizacji ruchu

Generalny Dyrektor  
Dróg Krajowych i Autostrad  
z upoważnieniem  
mgr Jan Klesza  
Z-ca Dyrektora Oddziału w Warszawie



WZKŁĘTY OZNAKOWANIA fragmentu drogi krajowej nr 60

mostek na skrzyżowaniu w km 76+345

projektowanym wlotem drogi gminnej [ nr 291329 W] w Nowym Trzepowie

na Stara Biała, pow. plocki, wojew. mazowieckie

zat. nr. 6b  
TYLKO do WOLAŃDU

**Wykaz i ilości projektowanych znaków drogowych**

Lp.	symbol znaku	ilość	dod. treść [ na tabliczkach	uwagi
<b>ZNAKI PIONOWE</b>				
1	A-7	2 sztuki		znaki foliowane folią najnowszej generacji
2	A-6b	1 szt.		
3	A-6c	1 szt.		
4	B-18	1 szt.		
5	B-5	1 szt.	(12, t)	
6	F-6	2 sztuki	z symbolami B-18 B-5	
7	tabliczka T-1	1 szt.	150 m	
8	tabliczka T-22	1 szt.	Nie dotyczy mieszkańców Nw. Trzepowa	
<b>SŁUPKI do ZNAKÓW</b>				
9	stalowe Ø 70 mm pojedynczy	3 szt.	długości 3,40 m	do pojedynczych znaków
10	stal. Ø 70 mm podwójne	3 szt.	dług. dług. 3,00 m	do tablic F-6, E-4
11	stal. Ø 70 mm pojedyncze	1 szt.	dług. dług. 4,00 m	dla dwóch znaków
12	stal. Ø 70 mm pojedynczy	1 szt.	dług. dług. 3,30	
<b>ZNAKI POZIOME malowane</b>				
		<b>ilość m</b>	<b>powierzchnia m<sup>2</sup></b>	
13	P-4	129	61,92	
14	P-1	9	0,96	
15	P-13	6	1,58	
16	<b>razem</b>		<b>64,46</b>	

opracował:

Płock maj 2011r

*Wystaw Piska*  
Płock, ul. Jachowicza 25, m. 10  
upr. do projektow.  
i prowadz. robót drog. nr 362/66  
REGON: 611045107/2/AA  
REGON: 611045107



Projekt stałej organizacji ruchu drogi gminnej nr 291329W w nowym trzepowie

**Wykaz i ilości projektowanych znaków drogowych**

[ bez znaków na skrzyżowaniu z drogą krajową ]

L.p.	symbol znaku	ilość	dod. treść [ na tabliczkach	uwagi
	<b>ZNAKI PIONOWE</b>			<b>znaki foliowane folią najnowszej generacji</b>
1	A-7	2 sztuki		
2	A-6b	1 szt.		
3	A-6c	1 szt.		
4	B-13	1 szt.		
5	B-5	1 szt.		
6	B-33	2 szt		
7	B-34	1 szt		
8	F-6	2 sztuki	z symbolami B-18 B-5	
9	tabliczka T-1	2 szt.	1 sztuka 150 m, 1 szt. 120 m	
10	tabliczka T-22 [ przez analogię ] [ z tłem białym ]	3 szt	Nie dotyczy mieszkańców Nw. Trzepowa	
	<b>SŁUPKI do ZNAKÓW</b>			
	stalowe Ø 70 mm pojedynczy	9 szt.	długości 3,40 m	do pojedynczych znaków
11	stal. Ø 70 mm podwójne	3 szt.	dług. dług. 3,00 m	do tablic F-6 , E-4
12	stal. Ø 70 mm pojedyncze	1 szt.	dług. dług. 4.00 m	dla dwóch znaków
	<b>ZNAKI POZIOME malowane</b>	<b>ilość m</b>	<b>powierzchnia m<sup>2</sup></b>	<b>cienkoarstwowe</b>
13	P-4	150	36,00	
14	P-1e	9	1,08	
15	P-13	6	1,58	
16	P-6	262	20,96	
	<b>razem :</b>		<b>53,62</b>	
	<b>URZĄDZENIA ZABEZPIECZAJĄCE</b>			
17	Bariery energochłonne – stalowe P-1	<b>30,0 m</b>		

opracował:

*Mieczysław Piska*  
Płock, ul. Jachowicza 25 m 10

Płock grudzień 2011r

upraw. do projektow.  
i prowadz. robót drog. nr 362/66  
REGON 611045107

ROSTA PŁOCKI  
09-400 Płock  
ul. Bielska 59

sprawy GGN-III.6630.974.2011

Płock, dnia 02.11.2011 roku

## OPINIA NR GGN-III.6630.974.2011

koordynacji usytuowania projektu

przedmiot uzgodnienia: **budowa drogi gminnej  
wraz z przebudową linii energetycznej**

wnioskodawca: **Mieczysław Piska - Projektowanie i Nadzór  
Inwestorski Robót Drogowych  
ul. al. St. Jachowicza 25/10 09-402 Płock**

inwestor: **Gmina Stara Biała**

wniosek z dnia: **28.10.2011r**

znak: ---

data wpływu wniosku do zespołu: **28.10.2011r**

Na podstawie art. 27 ust 2 pkt. 1 ustawy z dnia 17.05.1989r. Prawo Geodezyjne i Kartograficzne (tj. Dz.U. Nr 193 poz. 1287 z 2010r.), §11 pkt. 1 Rozporządzenia Ministra Rozwoju Regionalnego i Budownictwa z dnia 05.04.2001 roku w sprawie geodezyjnej ewidencji sieci uzbrojenia terenu oraz zespołów uzgadniania dokumentacji projektowej (tj. Dz. U. Nr 38 poz. 455).

Wykonuję **pozytywnej koordynacji usytuowania projektu**  
**złożonego w obrębie Trzepowo Nowe gmina Stara Biała**



**ZARZĄD DRÓG POWIATOWYCH W PŁOCKU**  
09-400 Płock, ul. Bielska 59

tel. 024 267 68 41

fax. 024 262 77 64

Płock, dnia 14.05.2009 r.

ZDP.T.5451/70/09

**Pan Mieczysław Piska**  
**“Projektowanie i nadzór inspektorski**  
**robót drogowych”**  
**al. St. Jachowicza 25 m 10**  
**09-402 Płock**

Pozytywnie opiniuję włączenie przebudowywanej drogi gminnej nr 291329 w zakresie skrzyżowania w m. Trzepowo Nowe, gm. Stara Biała z drogą powiatową 5201W Płock - Zagoty - Bonisław przebiegającą na działce nr ew. 22 w obrębie ewidencyjnym Trzepowo Nowe, gm. Stara Biała.

Sporządzony projekt budowlany w części dotyczącej pasa drogowego drogi powiatowej podlega uzgodnieniu w tut. Zarządzie.

Ponadto dla wyżej wymienionego skrzyżowania z drogą powiatową należy opracować projekt stałej organizacji ruchu.

**KOPIA**  
**Za zgodność**  
**z oryginałem**

**Piska Mieczysław**  
**Projektowanie i Nadzór Inspektorski**  
**Robót Drogowych**  
**09-402 Płock, ul. St. Jachowicza 25 m. 10**  
**NIP 774-195-04-83**



zał. nr 9a

KOPIA  
za zgodność  
z oryginałem  
Mieczysław Piska  
Płock, ul. Jachowicza 25 m. 10  
upraw. do projektow.  
i prowadz. robót drog. nr 362/66  
REGON: 611045107

USŁUGI GEODEZYJNE  
Witold Staszewski  
ul. Kwiatka 29 lok. 9  
09-400 Płock

# MAPA DO CELU / PROJEKTOWYCH

SK  
wektoryz

A 1:500  
a sekcji map :  
252.333.183; 2  
333.231; 252.333.232

woj. mazowieckie  
pow. płocki  
gm. Stara Biała  
msc. Trzepowo Nowe

dz. 162

Geodeta Prawny

Witold Staszewski

wyk.:  
Płock, dn. 12.03.2009r.

Rozpowszechnianie, rozprowadzanie, oraz reprodukowanie w celu rozpowszechniania i rozprowadzenia tego dokumentu wymaga zezwolenia o którym mowa w art. 16 ustawy z dn. 17 maja 1989r. - Prawo geodezyjne i kartograficzne (Dz. U. z 1990r. Nr 100 poz. 1086 ze zm.)

**STAROSTA PŁOCKI**  
Ośrodek Dokumentacji Geodezyjno-Kartograficznej przy Starostwie Powiatowym w Płocku  
09-400 Płock, ul. Bielska 59.  
W obszarze oznaczonym linią przerywaną, dokonano aktualizacji mapy zasadniczej. Dokumenty z pomiaru uzupełniającego przyjęto do zasobu powiatowego w dniu 24.03.2009r. i zewidencjonowano pod nr 2649-1109.  
Niniejsza mapa może służyć do celów projektowych.  
Projektowane obiekty budowlane wymagające pozwolenia na budowę podlegają wyliczeniu i inwentaryzacji powykowej przez jednostki uprawnione do wykonywania prac geodezyjnych.  
Płock, dnia 24.03.2009r.  
(linia i nazwiska nadają osoby upoważnione)

Z up. STAROSTY

Starszy Geodeta  
Małgorzata Dygowska

str. 21 -

KOPIA  
za zgodność  
z oryginałem  
Mieczysław Piska  
Projektowanie i Nadzór Inspektorski  
Prac Robot Drogowych  
Płock, ul. St. Jachowicza 25 m. 10  
NIP 774-195-04-83

X=5761300.00  
Y=4483450.00

Inwestor: Gmina Stara Biała, 09-411 BIAŁA, powiat płocki, wojew. mazowieckie  
Jednostka Projektowa: Piska Mieczysław, Projektowanie i nadzór inspektorski robót drogowych, 09-402 Płock al. St. Jachowicza 25 m.10

## PROJEKT BUDOWLANY

budowy drogi gminnej nr 291329W od drogi pow. nr 5201W  
[ Płock - Trzepowo - Zagoty ] do drogi krajowej nr 60 [Płock-Bielsk]  
na dług. 0,975 km, w NOWYM TRZEPOWIE, gmina Stara Biała,  
pow. płocki, wojew. mazowieckie

## PROJEKT ZAGOSPODAROWANIA TERENU

fragment skrzyżowania z drogą powiat. nr 5201W  
[ wlot projektow. drogi gminnej nr 291329W ]  
w Nowym Trzepowie skala 1: 500

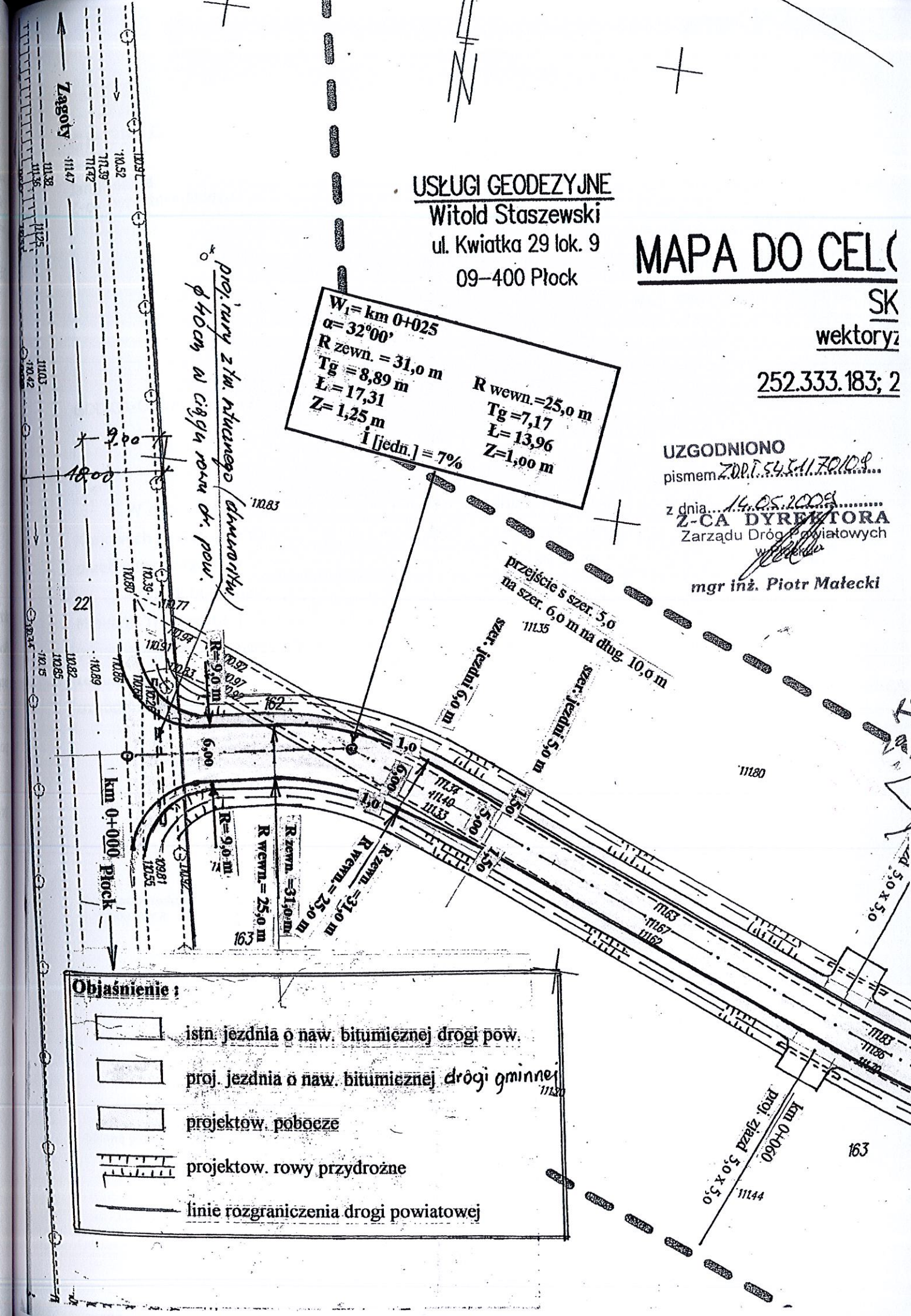
autor projektu:  
Mieczysław Piska  
09-402 PŁOCK  
al. St. Jachowicza 25 m.10  
NIP: 774-195-04-83  
REGON: 611045107  
Uprawnienia budowl. nr 362/66  
do proj. w specjaln. DROGI  
wydane przez WZDP  
w Warszawie  
Rejestr. w Maz. G.I.I.B.  
nr MAZ / BD / 3318 / 01  
Data opracowania i podpis:  
Mieczysław Piska  
Płock, ul. Jachowicza 25 m. 10  
upraw. do projektow.  
i prowadz. robót drog. nr 362/66  
Płock maj 2009 r. 611045107

- Objaśnienie:**
- istn. jezdnia o naw. bitumicznej drogi pow.
  - proj. jezdnia o naw. bitumicznej drogi gminnej
  - projektow. pobocze
  - projektow. rowy przydrożne
  - linie rozgraniczenia drogi powiatowej

$W_1 = \text{km } 0+025$   
 $\alpha = 32^\circ 00'$   
 $R \text{ zewn.} = 31,0 \text{ m}$   
 $Tg = 8,89 \text{ m}$   
 $L = 17,31$   
 $Z = 1,25 \text{ m}$   
 $i \text{ [jedn.]} = 7\%$   
 $R \text{ wewn.} = 25,0 \text{ m}$   
 $Tg = 7,17$   
 $L = 13,96$   
 $Z = 1,00 \text{ m}$


UZGODNIONO  
pismem ZDR. 545.170109  
z dnia 14.05.2009  
Z-CA DYREKTORA  
Zarządu Dróg Powiatowych  
mgr inż. Piotr Małcki

proj. rowy z km. nowego (długość) 18,00  
φ 40cm w ciągu rowu dr. pow.



str. 12





Jan Kulesza  
Z-ca Dyrektora Oddziału

zaj. nr. 10  
URZĄD GMINY STARA BIAŁA  
W PŁYŃĘŁO

2009-06-15

liczba załączników .....  
liczba .....  
.....

Warszawa 08/06/2009r.

Wójt Gminy Stara Biała  
Biała 68  
09-411 Biała

GDDKIA-O/WA.Z.3-k-435/1154/2009

*1154*

W odpowiedzi na pismo IR.IFS.7020-33/09 z dnia 14.05.2009r Generalna Dyrekcja Dróg Krajowych i Autostrad Oddział w Warszawie informuje , że uzgadnia nadesłaną koncepcję przebudowy włączenia drogi gminnej nr 291329W do drogi krajowej nr 60 .

Projekt budowlany (wykonany w oparciu o obowiązujące przepisy , m.in. rozporządzenie Ministra Transportu i Gospodarki Morskiej w sprawie warunków technicznych jakim powinny odpowiadać drogi publiczne i ich usytuowanie (Dz.U. z 1999 r. Nr 43 poz. 430) uwzględniający renowację rowu przydrożnego w ciągu drogi nr 60 na odcinkach po 100,0 m ) wymaga uzgodnienia w tutejszym Oddziale .

Z-ca Dyrektora Oddziału

*Jan Kulesza*  
mgr Jan Kulesza

**Do wiadomości:**

- 1. Rejon Płock

**KOPIA**  
**Za zgodność**  
**z oryginałem**  
**Piska Mieczysław**  
**Projektowanie i Nadzór Inspektorski**  
**09-402 Płock, ul. St. Robót Drogowych**  
**09-402 Płock, ul. St. Jachowicza 25 m. 10**  
**NIP 774-195-04-83**

Sprawę prowadzi: Dariusz Joss  
tel. (22) 323-10-05

Generalna Dyrekcja  
Dróg Krajowych i Autostrad  
ul. Al. J. Piłsudskiego 12  
00-900 Warszawa

ul. Piłsudskiego 12  
00-900 Warszawa  
tel. (22) 323-10-05

Urząd Gminy Stara Biała  
ul. Piłsudskiego 12  
09-411 Biała

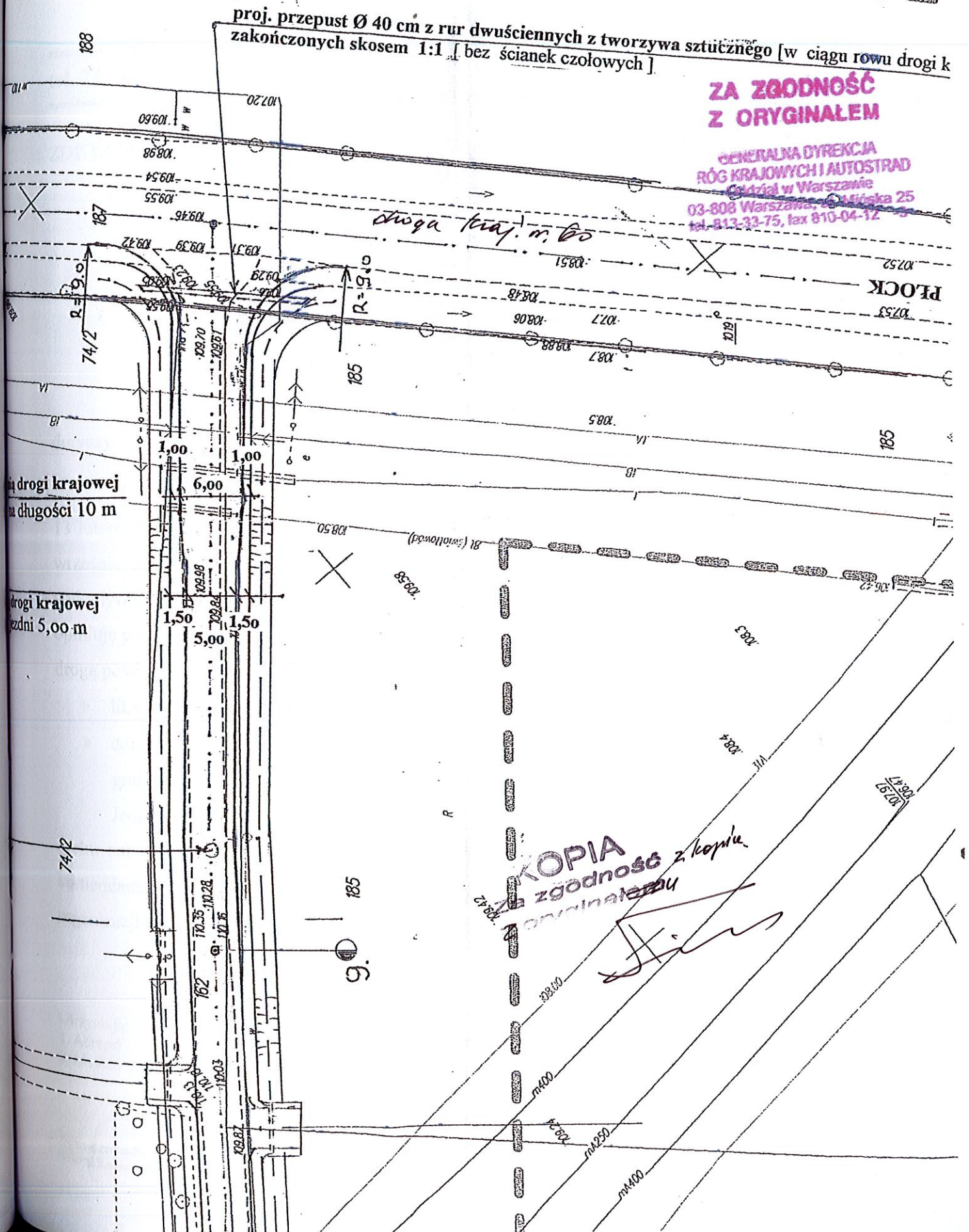


zat. n. 10a

Wlot drogi gminnej do drogi krajowej pod kątem 87° [93°]

ZALĄCZNIK DO PISMA  
 Nr GDDKIA-O/WA.Z.3 K.125/154/08  
 z dnia 2009-06-01  
 RÓC  
 03-81  
 tel. 8

fragment skrzyżowania z drogą krajową nr 60 Płock-Bielsk  
 [ wlot projektowanej drogi gminnej nr 291329W ]  
 w Nowym Trzepowie skala 1: 500



**ZA ZGODNOŚĆ  
 Z ORYGINAŁEM**

GENERALNA DYREKCJA  
 RÓG KRAJOWYCH I AUTOSTRAD  
 Główny Biuro w Warszawie  
 03-808 Warszawa, ul. Młoka 25  
 tel. 813-33-75, fax 810-04-12

objaśnienie:

	proj. jezdnia z betonu asfaltowego
	proj. pobocza
	proj. rów przydrożny
	proj. zjazd (o naw. z z tucznia kam.)
	drzewa owocowe do wycięcia
	drzewa do wycięcia
	krzewy do usunięcia
	proj. posadzenie drzew (w ramach rekompensaty)
	linia rozgraniczenia
	proj. rury osłonowe
	proj. studnie drenarskie typu S-2
	proj. zbieracze drenarskie
	ist. sączki drenarskie
	ist. zbieracze drenarskie

**KOPIA  
 za zgodność  
 z oryginałem**

Mieczysław Piska  
 Płock, ul. Jachowicza 25 m 10  
 upr. do projektow.  
 i prowadz. robót drog. nr 362/66  
 REGON 611045107

Investor: Urząd Gminy Stara Biała, 09-411 BIAŁA, powiat płocki, woj. mazowieckie  
 Jednostka projektowa: Piska Mieczysław - Projektowanie i nadzór inspektorski robót drogowych  
 09-402 Płock, al. St. Jachowicza 25 m. 10

**PROJEKT BUDOWLANY**  
 budowy drogi gminnej nr 291329W w Nowym Trzepowie,  
 od drogi powiatowej nr 5201W do drogi krajowej nr 60  
 od km 0+000 do km 0+956 na działce nr:162 (i sąsiednie działki)  
 obręb Srebrna w jednostce ewidencyjna Stara Biała,  
 gmina Stara Biała, powiat płocki, wojew. mazowieckie

**PROJEKT  
 ZAGOSPODAROWANIA TERENU** Skala 1:500

autor projektu: Mieczysław Piska 09-402 PŁOCK al. St. Jachowicza 25 m. 10 NIP: 774-195-04-83 REGON: 611045107	Uprawnienia budowl. nr 362/66 do proj. w specj. DROGI wydane przez WZDP w Warszawie Rejestr w Maz. O.I.I.B. nr MAZ/BD/3318/01	Data opracow. i podpis Płock, ul. Jachowicza 25 m 10 Mieczysław Piska Płock, luty 2010 r.
Proj. linii energetycznej: Marian Tomaszewski 09-500 GOSTYNIN Ul. Wspólna 8 m 86 NIP: 971-029-84-10	Upr. bud. nr 2293 do wyk. sam. funkcji proj. w specj. instalacyjno - inżyn. w zakr. sieci i instal. elektrycznych wydane przez UW w Płocku Rejestr w Maz. O.I.I.B. nr MAZ/IE/4109/02	Data opracow. i podpis mgr inż. Marian Tomaszewski Płock, luty 2010 r.
proj. br. telekom.: Maciej Weresiński 09-410 Nowe Gulczewo ul. Basztowa 10	Uprawnienia bud. nr 1800/99 do proj. bez ograniczeń w specj. telekomunikacji przewodowej wraz z infrastrukturą towarzyszącą Rejestr w Maz. O.I.I.B. nr MAZ/IE/1013/04	Data opracow. i podpis mgr inż. Zdzisław Maksymiuk Płock, luty 2010 r.
proj. br. melior.: Zdzisław Maksymiuk 09-410 PŁOCK ul. Zubrzyckiego 6	Uprawnienia bud. nr 68/66 do proj. w specjalności wodno- melioracyjnej Rejestr w Maz. O.I.I.B. nr MAZ/WM/6510/01	Data opracow. i podpis mgr inż. Zdzisław Maksymiuk Płock, luty 2010 r.
kreślił: Michał Żochowski 09-460 PŁOCK ul. Kr. Jadwigi 3 m. 34	Uprawnienia bud. nr MAZ/ 0320/POOK/08 do proj. bez ograniczeń w specjalności konstrukcyjno-budowlanej Rejestr w Maz. O.I.I.B. nr MAZ/BO/5104/02	Data opracow. i podpis Płock, luty 2010 r.

**KOPIA  
 za zgodność  
 z oryginałem**

91-14



Zdł. nr. 11



# ZARZĄD DRÓG POWIATOWYCH w Płocku

ul. Otolńska 21, 09-407 Płock

tel. 24 367 65 65

fax. 24 367 65 69

Płock, dnia 27 lutego 2012 r.

ZDP.T.440/11/2012

**Pan Mieczysław Piska**  
**Projektowanie i Nadzór Inspektorski**  
**Robót Drogowych**  
**ul. Jachowicza 25 m.10**  
**09-402 Płock**

dotyczy: czasowej organizacji ruchu na drodze gminnej nr 291329W

W odpowiedzi na wniosek z dnia 10 stycznia 2012 r. (data wpływu do tutejszego Zarządu: 13 lutego 2012 r.) na podstawie § 7 ust 2 pkt 4 rozporządzenia Ministra Infrastruktury z dnia 23 września 2003 r. w sprawie szczegółowych warunków zarządzania ruchem na drogach oraz wykonywania nadzoru nad tym zarządzaniem (Dz. U. z 2003 Nr 177, poz. 1729) pozytywnie opiniuję projekt stałej organizacji ruchu na drodze gminnej nr 291329W w zakresie skrzyżowania z drogą powiatową nr 5201W Płock – Żągoty – Bonisław pod warunkiem:

- likwidacji znaków E-4 „Nowe Trzepowo 0,6”
- doprowadzenia do spójności oznakowania wyrażonego znakami B-5 i B-13 na drodze gminnej oraz znakami F-6 na drodze powiatowej

Jednocześnie przypominam, że zgodnie z § 12 ust 1 jednostka wprowadzająca organizację ruchu zobowiązana jest zawiadomić organ zarządzający ruchem, zarząd drogi oraz właściwego komendanta Policji o terminie jej wprowadzenia, co najmniej na 7 dni przed dniem wprowadzenia organizacji ruchu.

Otrzymują:  
1. Adresat  
2. a/a ZDP w Płocku

Sprawę prowadzi:  
Michał Rzepczyński, tel.: 24 367 65 66

**KOPIA**  
**za zgodność**  
**z oryginałem**  
**Mieczysław Piska**  
**Płock, ul. Jachowicza 25 m.10**  
**wpraw. do projektów**  
**i prowadz. robót drog. nr 362/66**  
**RECON 611045107**

DIREKTOR  
Zarządu Dróg Powiatowych  
w Płocku  
mgr inż. Marcin Błotnicki

51.15-

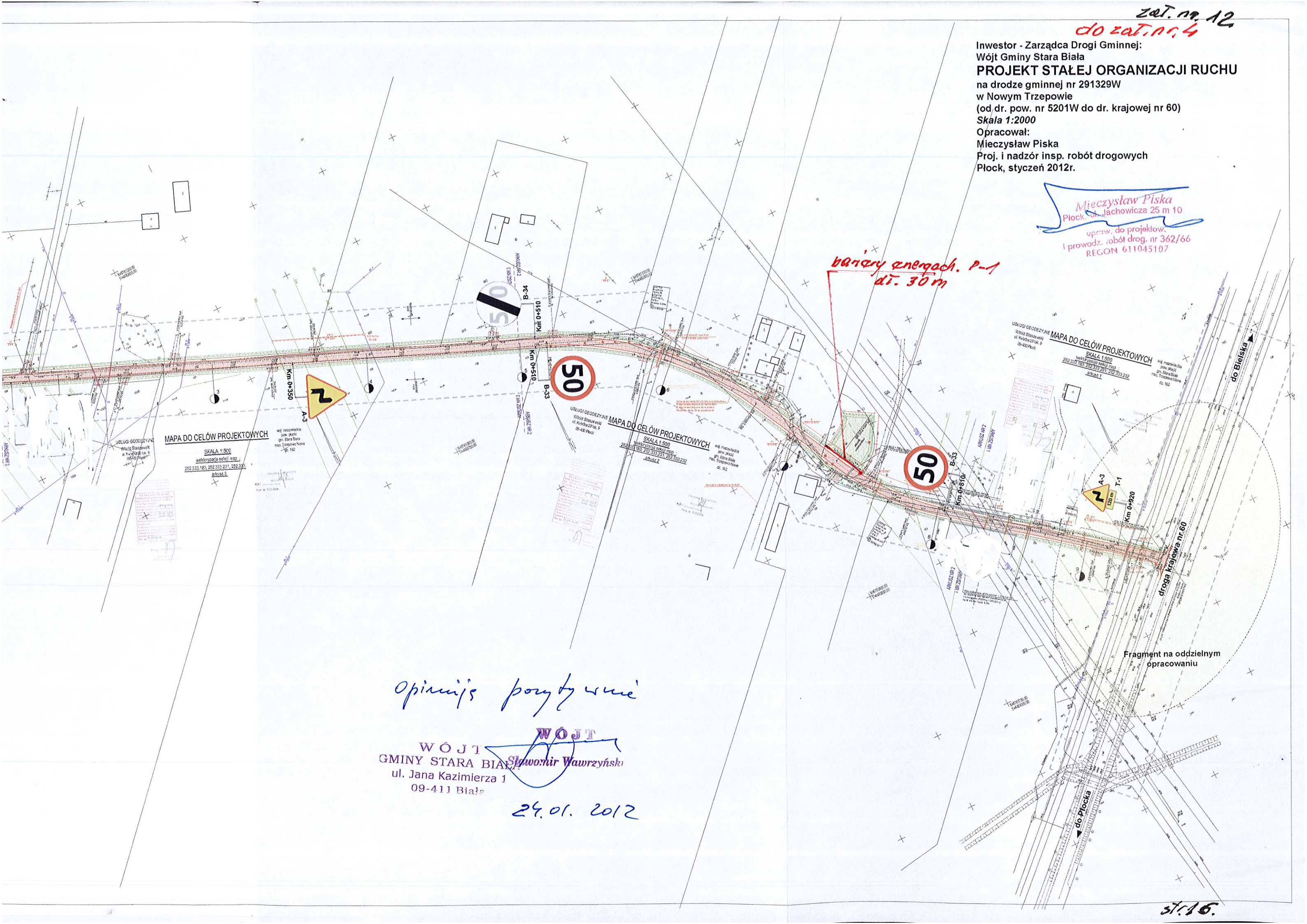


zat. nr. 12  
do zat. nr. 4

Inwestor - Zarządca Drogi Gminnej:  
Wójt Gminy Stara Biała  
**PROJEKT STAŁEJ ORGANIZACJI RUCHU**  
na drodze gminnej nr 291329W  
w Nowym Trzepowie  
(od dr. pow. nr 5201W do dr. krajowej nr 60)  
Skala 1:2000  
Opracował:  
Mieczysław Piska  
Proj. i nadzór insp. robót drogowych  
Plock, styczeń 2012r.

*Mieczysław Piska*  
Plock, ul. Jachowicza 25 m 10  
upraw. do projektow.  
i prowadz. robót drog. nr 362/66  
REGON 611045107

*bariery energet. P-1  
dł. 30 m*



*Opinijs pozytywnie*

**WÓJT**  
WÓJT  
GMINY STARA BIAŁA  
ul. Jana Kazimierza 1  
09-411 Białe

*24.01.2012*

Fragment na oddzielnym opracowaniu

*str. 16.*