

Inwestor:	Gmina Stara Biała	
Zamawiający:	Gmina Stara Biała	
Obiekt:	Droga wewnętrzna (ulica Lawendowa)	
Działki:	5/5 , 75	
Stadium:	MATERIAŁY DO ZGŁOSZENIA (dokumentacja techniczna)	Egzemplarz nr
		1 (oryginał)
Tytuł:	„Przebudowa zjazdu publicznego z drogi wojewódzkiej nr 562 w km 43+430 na ulicę Lawendową w m. Brwilno i Maszewo”.	
<p>PROJDRÓG 2 s.c. ul. Targowa 18 C, 09-407 Płock email: leszekp14@wp.pl tel. 606-296-100</p>		



WOJEWODA MAZOWIECKI

WI-P.7843.2.25.2017.MG



URZĄD GMINY STARA BIAŁA
W PŁYŃKU

5. 09. 2017

Płock, 4 września 2017 r.

Pełn. zastępczyków

podpis

ZAŚWIADCZENIE

Na podstawie art. 217 ustawy z dnia 14 czerwca 1960 r. Kodeks postępowania administracyjnego (t.j. Dz. U. z 2017 r., poz. 1257) zaświadcza się, że do tutejszego organu w dniu 4 sierpnia 2017 r. wpłynęło zgłoszenie zamiaru wykonania robót budowlanych niewymagających pozwolenia na budowę,

inwestor: Gmina Stara Biała, ul. Jana Kazimierza 1, 09-411 Biała,


inwestycja: „Rozbudowa zjazdu publicznego z drogi wojewódzkiej nr 562 w km 43+430 na ulice Lawendową w m. Brwilno i Maszewo”,

lokalizacja: działka o nr ew. 5/5, obręb ew. 0007 Brwilno, działka o nr ew. 75, obręb ew. 0018 Maszewo nad Wisłą, gm. Stara Biała.

Na powyższe zgłoszenie tut. organ nie wniósł sprzeciwu w trybie art. 30 ust. 5c i 6 ustawy z dnia 7 lipca 1994 r. Prawo budowlane (t.j. Dz. U. z 2017 r., poz. 1332). Zgodnie z art. 30 ust. 5 i 5b powyższej ustawy do wykonywania robót budowlanych można przystąpić jeżeli w terminie 21 dni od dnia doręczenia zgłoszenia właściwy organ nie wniesie, w drodze decyzji, sprzeciwu i nie później niż po upływie 3 lat od określonego w zgłoszeniu terminu ich rozpoczęcia.

Niniejsze zaświadczenie wydano na żądanie inwestora. Zgodnie z art. 7 ustawy z dnia 16 listopada 2006 r. o opłacie skarbowej (t.j. Dz. U. z 2016 r., poz. 1827 ze zm.) podmiot zwolniony z opłaty skarbowej za wydanie zaświadczenia.

10p. WOJEWODY MAZOWIECKIEGO


Tomasz Myszyński
Kierownik Oddziału Infrastruktury
w Delegaturze Płock w Specjalności Drogowej z siedzibą w Płocku

Otrzymują:

1. Pan Sławomir Wawrzyński – Wójt Gminy Stara Biała,
ul. Jana Kazimierza 1, 09-411 Biała;
2. aa.

**ZA ZGODNOŚĆ
Z ORYGINAŁEM**

PROJEKTANT
inż. Leszek Pietrzak

upr. budowl. nr MAZ/0174/POOD/11
w specjalności drogowej bez ograniczeń

ZAWARTOŚĆ OPRACOWANIA

1.Spis treści	str.1
2.Plan orientacyjny	str.2
3.Wypis z MPZP dla m. Brwilno	str.3-19
4.Wypis z MPZP dla m. Maszewo	str.20-37
5.Opis techniczny	str.38-41
6.Mapa - Projekt Zagospodarowania Terenu rys. nr 1	str.42
7.Konstrukcja zjazdu – przekrój normalny	str.43
8.Opinia Urzędu Marszałkowskiego Województwa Mazowieckiego	str.44
9.Uzgodnienie MZDW Warszawa	str.45-46
10.Opinia WZMiUW w Warszawie	str.47
11.Warunki techniczne z Petrotel Sp. z o.o.	str.48-49



Geoportal krajowy Skala 1:10 000
 Plan orientacyjny

- 0.004s Geoportal krajowy Zaladowano
- 0.003s Geoportal krajowy Zaladowano
- 0.003s Geoportal krajowy Zaladowano

PROJEKTANT
 inż. Leszek Pichlak
 upr. budowl. nr MAZ/0174/POD/11
 w specjalności drogowej bez ograniczeń

Uchwała Nr 188/XXVI/06
Rady Gminy Stara Biała
z dnia 25 lipca 2006 roku

w sprawie miejscowego planu zagospodarowania przestrzennego dla obszaru wsi Brwilno

Na podstawie art. 18 ust. 2 pkt 5 ustawy z dnia 8 marca 1990 r. o samorządzie gminnym (Dz. U. z 2001 r. Nr 142, poz. 1591; z 2002 r. Nr 23, poz. 220, Nr 62, poz. 558, Nr 113, poz. 984, Nr 153, poz. 1271, Nr 214, poz. 1806; z 2003 r. Nr 80, poz. 717, Nr 162, poz. 1568; z 2004 r. Nr 102, poz. 1055, Nr 116, poz. 1203, Nr 167, poz. 1759; z 2005 r. Nr 172, poz. 1551 i Nr 175, poz. 1457; z 2006 r. Nr 17, poz. 128) oraz art. 14 ust. 8 i art. 20 ust. 1 ustawy z dnia 27 marca 2003 r. o planowaniu i zagospodarowaniu przestrzennym (Dz. U. z 2003 r. Nr 80, poz. 717; z 2004 r. Nr 6, poz. 41, Nr 141, poz. 1492; z 2005 r. Nr 113, poz. 954 i Nr 130, poz. 1087) oraz w związku z uchwałą Nr 86/XII/04 Rady Gminy w Starej Białej z dnia 29 kwietnia 2004 r. o przystąpieniu do sporządzenia miejscowego planu zagospodarowania przestrzennego dla obszaru wsi Brwilno

Rada Gminy Stara Biała uchwala, co następuje:

**Rozdział 1
PRZEPISY OGÓLNE**

Zakres spraw regulowanych uchwałą i objaśnienie użytych w uchwale określeń

§ 1. 1. Uchwała się miejscowy plan zagospodarowania przestrzennego dla wsi Brwilno w gminie Stara Biała zwany dalej planem, obejmujący obszar według załącznika do uchwały Nr 86/XII/04 Rady Gminy w Starej Białej z dnia 29 kwietnia 2004r.

2. Obszar objęty planem wyznaczają granice wsi Brwilno. Granice te określone są na rysunku planu wykonanym na mapie sytuacyjno-wysokościowej w skali 1:2000 stanowiącym załącznik nr 1 do uchwały.

3. Integralną częścią planu są:

- 1) rozstrzygnięcie o sposobie rozpatrzenia uwag do projektu planu wniesionych w okresie wyłożenia do publicznego wglądu – stanowiące załącznik nr 2 do uchwały;
- 2) rozstrzygnięcie o sposobie realizacji, zapisanych w planie inwestycji z zakresu infrastruktury technicznej, które należą do zadań własnych gminy oraz o zasadach ich finansowania - stanowiące załącznik nr 3 do uchwały.

4. Stwierdza się zgodność planu z ustaleniami Studium uwarunkowań i kierunków zagospodarowania przestrzennego gminy Stara Biała uchwalonego uchwałą Nr 138/XVI/00 Rady Gminy Stara Biała z dnia 15 czerwca 2000 r.

§ 2. Celem regulacji zawartych w ustaleniach miejscowego planu zagospodarowania przestrzennego wsi Brwilno jest podniesienie poziomu warunków życia mieszkańców poprzez:

- 1) tworzenie warunków dla prowadzenia działalności lokalizacyjnej umożliwiającej wielofunkcyjny rozwój wsi z uwzględnieniem zasady rozwoju zrównoważonego;
- 2) ochronę wartości środowiska przyrodniczego i dziedzictwa historyczno- kulturowego;
- 3) ustalenia dotyczące poprawy ładu przestrzennego;
- 4) ustalenia dotyczące zasad obsługi w zakresie infrastruktury technicznej i komunikacji;
- 5) minimalizację sytuacji kolizyjnych wynikających z przeznaczenia terenów dla różnych funkcji.

Za zgodność z oryginałem

Biała 21. 04. 2017

§ 3. Ilekroć w uchwale jest mowa o:

- 1) **uchwale** – należy przez to rozumieć niniejszą uchwałę, o ile z treści przepisu nie wynika inaczej;
- 2) **planie** – należy przez to rozumieć ustalenia miejscowego planu zagospodarowania przestrzennego stanowiącego przepis gminny;
- 3) **rysunku planu** – należy przez to rozumieć rysunek planu na mapie sytuacyjno-wysokościowej w skali 1:2.000, stanowiący załącznik do niniejszej uchwały;
- 4) **obszarze** – należy przez to rozumieć obszar objęty ustaleniami planu, w granicach przedstawionych na rysunku planu;
- 5) **terenie** – należy przez to rozumieć teren oznaczony na rysunku planu liniami rozgraniczającymi i symbolem określającym przeznaczenie i zasady zagospodarowania;
- 6) **przepisach szczególnych** – należy przez to rozumieć przepisy ustaw wraz z aktami wykonawczymi oraz ograniczenia w dysponowaniu terenem wynikające z prawomocnych decyzji administracyjnych;
- 7) **przeznaczeniu podstawowym** – należy przez to rozumieć takie przeznaczenie, które uznaje się za dominujące na danym terenie;
- 8) **przeznaczeniu uzupełniającym** – należy przez to rozumieć takie rodzaje przeznaczenia, które uzupełniają lub wzbogacają przeznaczenie podstawowe na danym terenie, a nie są z nim sprzeczne;
- 9) **linii rozgraniczającej** – należy przez to rozumieć granice pomiędzy terenem o różnym sposobie użytkowania, zagospodarowania lub o różnym przeznaczeniu podstawowym i różnej funkcji, ustalone niniejszym planem;
- 10) **nieprzekraczalnej linii zabudowy** – należy przez to rozumieć możliwość swobodnego sytuowania budynków (nadziemnych i podziemnych części obiektów kubaturowych) lecz bez prawa przekroczenia tej linii;
- 11) **powierzchni zabudowy** – należy przez to rozumieć wielkość powierzchni zabudowy w stosunku do powierzchni działki lub terenu;
- 12) **powierzchni biologicznie czynnej** – należy przez to rozumieć część powierzchni wyodrębnionego terenu, która nie zostanie zabudowana ani utwardzona nawierzchnią trwałą, lecz zagospodarowana jako tereny zielone lub wodne;
- 13) **działce budowlanej** – należy przez to rozumieć nieruchomość gruntową lub działkę gruntu, której wielkość, cechy geometryczne, dostęp do drogi publicznej oraz wyposażenie w urządzenia infrastruktury technicznej spełniają wymogi realizacji obiektów budowlanych. Obowiązuje zasada, że na jednej działce budowlanej może być realizowany jeden budynek mieszkalny;
- 14) **terenie zabudowy mieszkaniowej jednorodzinnej** – należy przez to rozumieć teren przeznaczony pod budowę budynków mieszkalnych jednorodzinnych w rozumieniu przepisów szczególnych;
- 15) **zabudowie zagrodowej** – należy przez to rozumieć budynek mieszkalny jednorodzinny wraz z budynkami inwentarskimi i gospodarczymi służącymi do obsługi gospodarstwa rolnego.
- 16) **usługach związanych z funkcją mieszkaniową** – należy przez to rozumieć drobne usługi podstawowe służące zaspokojeniu potrzeb mieszkańców np. sklep spożywczy, apteka, gabinet stomatologiczny, naprawa sprzętu elektronicznego itp.

§ 4. Plan ustala:

- 1) podstawowe przeznaczenie terenów i zasady ich zagospodarowywania wyznaczone liniami rozgraniczającymi i określone symbolami;
- 2) zasady ochrony środowiska, przyrody i krajobrazu kulturowego z określeniem nakazów, zakazów, dopuszczenia i ograniczenia w zagospodarowaniu terenów;
- 3) warunki zabudowy i zagospodarowania terenu, a w tym nieprzekraczalne linie zabudowy, parametry i wskaźniki kształtowania zabudowy oraz zagospodarowania terenu;
- 4) zasady kształtowania ładu przestrzennego;
- 5) zasady podziału terenów wyznaczonych planem;
- 6) zasady obsługi w zakresie komunikacji;
- 7) zasady obsługi w zakresie infrastruktury technicznej.

§ 5. 1. Integralną częścią uchwały jest rysunek planu w skali 1:2.000, stanowiący załącznik graficzny nr 1 do niniejszej uchwały.

2. Następujące oznaczenia graficzne na rysunku planu, o którym mowa w ust. 1 są obowiązującymi ustaleniami planu:

- 1) granice obowiązywania ustaleń planu,
- 2) przeznaczenie terenów,
- 3) linie rozgraniczające tereny o różnym przeznaczeniu lub różnych zasadach zagospodarowania,
- 4) linie rozgraniczające dróg,
- 5) nieprzekraczalne linie zabudowy.
- 6) Inne oznaczenia na rysunku planu mają charakter informacyjny.

3. Podstawowe formy przeznaczenia i zagospodarowania wyznaczonych terenów oznacza się na rysunku planu według następującej zasady:

- 1) oznaczenia literowe, duże drukowane litery, określają podstawowe przeznaczenie i zasady przeznaczenia zagospodarowania terenów określone w ustaleniach planu według § 6.
- 2) cyfry arabskie określają numery wyznaczonych terenów na rysunku planu, dla których sformułowano odrębne ustalenia planu.

Rozdział 2

USTALENIA OGÓLNE W ZAKRESIE PRZEZNACZENIA TERENÓW I OCHRONY ŚRODOWISKA

§ 6. Plan ustala następujące przeznaczenia terenów:

- MN** – tereny zabudowy mieszkaniowej jednorodzinnej,
- MNU** – tereny zabudowy mieszkaniowo – usługowej,
- MNR** – tereny zabudowy mieszkaniowej jednorodzinnej i zabudowy zagrodowej,
- MNZ** – tereny zabudowy mieszkaniowej rezydencjonalnej,
- PU** – tereny produkcyjno-składowe i usługowe,
- UK** – tereny usług kultury,
- UZ** – tereny usług zdrowia,
- UT** – tereny usług rekreacji i turystyki,
- ZN** – tereny zieleni,
- ZC** – tereny cmentarza,
- KS** – tereny parkingu i usług dla potrzeb cmentarza,
- ZI** – tereny zieleni izolacyjnej,
- R1** – tereny rolne z możliwością lokalizacji nowych siedlisk,
- R2** – tereny rolne bez możliwości lokalizacji nowej zabudowy
- R3** – tereny zieleni użytkowane rolniczo bez prawa zabudowy
- KD** – tereny komunikacji,
- E** – tereny urządzeń elektroenergetycznych.

§ 7. 1. W zakresie ochrony środowiska ustala się:

- 1) ochronę terenów o wyjątkowych walorach przyrodniczych i krajobrazowych na obszarze objętym planem położonym w rejonie Brudzeńskiego Parku Krajobrazowego i Nadwiślańskiego Obszaru Chronionego Krajobrazu;
- 2) na całym obszarze objętym planem obowiązuje zakaz lokalizowania przedsięwzięć mogących znacząco oddziaływać na środowisko, dla których sporządzenie raportu oddziaływania na środowisko jest obligatoryjnie wymagane (wymienionych w § 2 ust. 1 Rozporządzenia Rady Ministrów z dnia 9 listopada 2004 r.);
- 3) w obrębie skarpy wiślanej obowiązuje zakaz wszelkiej zabudowy i prowadzenia jakiegokolwiek działalności gospodarczej, z wyjątkiem niezbędnych robót z zakresu regulacji i utrzymania terenu, wykonywanych przez administratora rzek;
- 4) zakaz wszelkiej zabudowy w rozległym jarze na granicy wsi Maszewo i Brwilno;
- 5) ochronę stanowisk archeologicznych;

- 6) tereny oznaczone na rysunku planu symbolami MN, MNR, MNZ i MNU zalicza się do terenów „pod zabudowę mieszkaniową” w rozumieniu przepisów szczególnych, pozostałe tereny nie są zaliczane do terenów chronionych akustycznie.
2. W zakresie lokalizacji zabudowy ustala się:
 - 1) możliwość lokalizacji zabudowy mieszkaniowej w odległości nie mniejszej niż 1,5 m od granicy z sąsiednią działką budowlaną lub bezpośrednio przy granicy, zgodnie z przepisami szczególnymi; dopuszczenie to obowiązuje wyłącznie w przypadkach, gdy rozmiary działki uniemożliwiają inny sposób lokalizacji budynków lub gdy przepisy szczegółowe niniejszej uchwały nie stanowią inaczej;
 - 2) nowe działki budowlane na terenach podlegających podziałowi powinny mieć powierzchnię i kształt umożliwiające ich prawidłowe zagospodarowanie, zapewnioną obsługę komunikacyjną do każdej działki, możliwość sukcesywnego wyposażania w infrastrukturę techniczną; obowiązuje zasada – jeden budynek mieszkalny na jednej działce;
 - 3) w zakresie ochrony przeciwpożarowej terenów i zlokalizowania na nich obiektów, obowiązują aktualne przepisy szczególne o ochronie przeciwpożarowej.

Rozdział 3

USTALENIA SZCZEGÓŁOWE DLA POSZCZEGÓLNYCH TERENÓW

§ 8. 1. Dla terenów oznaczonych symbolem 11MN, 12MN, 16MN, 25MN, 26MN, 27MN, 34MN, 40MN i 42MN plan ustala:

- 1) wyznacza się tereny o podstawowym przeznaczeniu pod zabudowę mieszkaniową jednorodzinną, a usługi związane z funkcją podstawową jako funkcję uzupełniającą dla których obowiązuje:
 - a) minimalna powierzchnia działki 1000 m², a minimalna szerokość frontu działki 25 m,
 - b) maksymalna powierzchnia zabudowy i terenu utwardzonego 40 %, powierzchni działki,
 - c) minimalna powierzchnia biologicznie czynna 30 %,
 - d) maksymalna wysokość budynków mieszkalnych w najwyższym punkcie kalenicy - 10,0 m, dla pozostałych budynków - 5 m,
 - e) kąt pochylenia połaci dachowych budynków mieszkalnych 35^o - 45^o,
 - f) dachy dwu- i wielospadowe, z zaleceniem zachowania jednakowych spadków połaci,
 - g) zaleca się stosowanie materiałów wykończeniowych zgodnych z lokalną tradycją budowlaną,
 - h) pokrycie dachu wykonane w naturalnych kolorach materiałów ceramicznych lub kolory ciemnoczerwone oraz ciemnobrązowe; elewacje w kolorach nie kontrastujących z otoczeniem; zakaz stosowania sidingu,
 - i) nieprzekraczalne linie zabudowy zgodnie z rysunkiem planu,
 - j) zaleca się ogrodzenia ażurowe wykonane z elementów metalowych lub drewna; zakaz stosowania betonowych prefabrykatów od strony przestrzeni publicznej,
 - k) dopuszcza się usługi związane z funkcją mieszkaniową, wbudowane w bryłę budynku; uciążliwość usługi nie może przekraczać granic lokalu,
 - l) garaże i budynki gospodarcze wbudowane w bryłę budynku mieszkalnego lub złączone z budynkiem mieszkalnym tj. stykających się z nim jedną ścianą lub jako wolnostojące; zaleca się ich sytuowanie w głębi działki i w granicy z działką sąsiednią złączone wspólną ścianą,
 - m) obsługa komunikacyjna od istniejących i projektowanych ulic zgodnie z rysunkiem planu,
 - n) w terenie oznaczonym symbolem 42MN zachowuje się istniejącą drogę stanowiącą dojazd do terenu R2.

§ 9. 1. Dla terenów oznaczonych symbolem 2MN, 4MN, 8MN, 9MN, 10MN, 15MN, 17MN, 18MN, 19MN, 22MN, 30MN, 32MN, 33MN, 35MN, 38MN, 39MN, 41MN, 45MN i 53MN plan ustala:

- 1) wyznacza się tereny o podstawowym przeznaczeniu pod zabudowę mieszkaniową jednorodzinną, a usługi związane z funkcją podstawową jako funkcję uzupełniającą dla których obowiązuje:
 - a) zachowanie istniejącej zabudowy z możliwością przebudowy, rozbudowy, nadbudowy oraz odbudowy, pod warunkiem zachowania odpowiednich ustaleń jak dla zabudowy nowej, w ramach dokonywanej zmiany,
 - b) zamierzenia inwestycyjne w ramach istniejących podziałów własnościowych,

- c) dopuszcza się możliwość podziałów i łączenia działek pod warunkiem zapewnienia dojazdu oraz kształtu i wielkości umożliwiających właściwe zagospodarowanie działki,
 - d) minimalna powierzchnia działki powstającej w wyniku łączenia lub podziału nieruchomości - 900 m^2 ,
 - e) dopuszcza się wymianę zabudowy w złym stanie technicznym zgodnie z ustaleniami jak dla nowej zabudowy,
 - f) dla zabudowy istniejącej zlokalizowanej bezpośrednio przy granicy z działką sąsiednią, w ramach przebudowy, rozbudowy, nadbudowy, odbudowy dopuszcza się dachy płaskie lub jednospadowe;
- 2) dla nowej zabudowy obowiązuje:
- a) minimalna nowotworzonej powierzchnia działki 1000 m^2 ,
 - b) maksymalna powierzchnia zabudowy i terenu utwardzonego 40%, powierzchni działki,
 - c) minimalna powierzchnia biologicznie czynna 30 %,
 - d) maksymalna wysokość budynków mieszkalnych w najwyższym punkcie kalenicy - 10,0 m,
 - e) dla pozostałych budynków - 5 m,
 - f) kąt pochylenia połaci dachowych budynków mieszkalnych $35^\circ - 45^\circ$,
 - g) dachy dwu- i wielospadowe, z zaleceniem zachowania jednakowych spadków połaci,
 - h) zaleca się stosowanie materiałów wykończeniowych zgodnych z lokalną tradycją budowlaną,
 - i) pokrycie dachu wykonane w naturalnych kolorach materiałów ceramicznych lub kolory ciemnoczerwone oraz ciemnobrązowe; elewacje w kolorach nie kontrastujących z otoczeniem; zakaz stosowania sidingu,
 - j) nieprzekraczalne linie zabudowy zgodnie z rysunkiem planu,
 - k) zaleca się ogrodzenia ażurowe wykonane z elementów metalowych lub drewna; zakaz stosowania betonowych prefabrykatów od strony przestrzeni publicznej,
 - l) dopuszcza się usługi związane z funkcją mieszkaniową, wbudowane w bryłę budynku; uciążliwość usługi nie może przekraczać granic lokalu,
 - m) garaże i budynki gospodarcze wbudowane w bryłę budynku mieszkalnego lub złączone z budynkiem mieszkalnym tj. stykających się z nim jedną ścianą lub jako wolnostojące; zaleca się ich sytuowanie w głębi działki i w granicy z działką sąsiednią złączone wspólną ścianą,
 - n) obsługa komunikacyjna od istniejących i projektowanych ulic zgodnie z rysunkiem planu.
- 3) na terenie 53MN dodatkowo obowiązuje:
- a) przy lokalizowaniu nowej zabudowy uzgodnienie z Konserwatorem Zabytków, w zakresie ustaleń zawartych w Rozdziale 4 w § 26,
 - b) zachowanie obiektu na działce nr 24/4; ze względu na jego wartości kulturowe wszelkie działania inwestycyjne w uzgodnieniu z Konserwatorem Zabytków.

§ 10. 1. Dla terenów oznaczonych symbolem 7MNU, 20MNU, 31MNU, 36MNU, 37MNU, 46MNU i 48MNU plan ustala:

- 1) zabudowa mieszkaniowa jednorodzinna i usługowa jako podstawowe przeznaczenie terenów, dla których obowiązuje:
- a) zachowanie istniejącej zabudowy z możliwością przebudowy, rozbudowy, nadbudowy oraz odbudowy, pod warunkiem zachowania odpowiednich ustaleń jak dla zabudowy nowej, w ramach dokonywanej zmiany,
 - b) zamierzenia inwestycyjne w ramach istniejących podziałów własnościowych,
 - c) dopuszcza się możliwość podziałów i łączenia działek pod warunkiem zapewnienia dojazdu oraz kształtu i wielkości umożliwiających właściwe zagospodarowanie działki; minimalna powierzchnia działki powstającej w wyniku łączenia lub podziału nieruchomości - 1000 m^2 ,
 - d) usługi w budynkach wolnostojących lub wbudowane w budynek mieszkalny o uciążliwości nie wykraczającej poza granice działki,
 - e) lokalizacja zabudowy usługowej pod warunkiem, że jej negatywne oddziaływanie zewnętrzne nie będzie wykraczać poza granice działki i że nie wpłynie niekorzystnie na warunki zamieszkiwania terenu dla którego jako przeznaczenie podstawowe ustalono funkcję mieszkaniową,
 - f) dopuszcza się wymianę zabudowy w złym stanie technicznym zgodnie z ustaleniami jak dla nowej zabudowy;
- 2) dla nowej zabudowy obowiązują następujące ustalenia:
- a) minimalna powierzchnia działki - 1000 m^2 , minimalna szerokość frontu działki 25 m,

- b) maksymalna wysokość zabudowy w najwyższym punkcie kalenicy – 10.0 m dla budynków mieszkalnych i 5 m dla budynków usługowych i gospodarczych,
- c) garaże, budynki gospodarcze i usługowe wbudowane w budynek mieszkalny lub z nim złączone t.j. stykające się jedną ścianą lub się jako wolnostojące; zaleca się ich sytuowanie w głębi działki i w granicy z działką sąsiednią złączone wspólną ścianą,
- d) maksymalna powierzchnia zabudowy i terenu utwardzonego 50%, powierzchni działki,
- e) minimalna powierzchnia biologicznie czynna 40 % powierzchni działki,
- f) kąt pochylenia połaci dachowych budynków mieszkalnych 35° - 45°,
- g) dachy dwu- lub wielospadowe z zaleceniem zasady symetrii,
- h) zakaz stosowania w elewacji kolorów jaskrawych, kontrastujących z otoczeniem;
- i) pokrycie dachu wykonane w naturalnych kolorach materiałów ceramicznych lub kolory ciemnoczerwone oraz ciemnobrązowe,
- j) ogrodzenia ażurowe wykonane z elementów metalowych lub drewna; zakaz stosowania betonowych prefabrykatów od strony przestrzeni publicznej,
- k) zapewnienie miejsc parkingowych w granicach działki.

§ 11. 1. Dla terenu oznaczonego symbolem 47UMN plan ustala:

- 1) zabudowę usługową i mieszkaniową jednorodziną jako podstawowe przeznaczenie, dla których ustala się:
 - a) zachowanie istniejącej zabudowy z możliwością przebudowy, rozbudowy, nadbudowy oraz odbudowy, pod warunkiem zachowania odpowiednich ustaleń jak dla zabudowy nowej, w ramach dokonywanej zmiany,
 - b) przekształcenie istniejącej funkcji produkcyjnej na nieuciążliwą dla terenów sąsiednich,
 - c) maksymalną wysokość nowych budynków mieszkalnych 10 m, a dla pozostałych nowych obiektów 5 m,
 - d) dachy dwuspadowe lub wielospadowe z zaleceniem zachowania jednakowych spadków połaci o kącie pochylenia połaci od 20° do 45° dla nowej zabudowy mieszkaniowej, oraz od 0° - 45° dla nowej zabudowy gospodarczej, rzemieślniczej i obiektów usługowych,
 - e) dla zabudowy istniejącej zlokalizowanej bezpośrednio przy granicy z działką sąsiednią, w ramach przebudowy, rozbudowy, nadbudowy, odbudowy dopuszcza się dachy płaskie lub jednospadowe; zaleca się stosowanie materiałów wykończeniowych naturalnych; zakaz stosowania sidingu;
- 2) dla nowej zabudowy ustala się:
 - a) maksymalną powierzchnię zabudowy (obiektów budowlanych i terenu utwardzonego) 50 % powierzchni działki;
 - b) minimalną powierzchnię biologicznie czynną 40 % powierzchni działki,
 - c) zamierzenia inwestycyjne w ramach istniejących podziałów własnościowych,
 - d) dopuszcza się możliwość podziałów i łączenia działek pod warunkiem zapewnienia dojazdu oraz kształtu i wielkości umożliwiających i właściwe zagospodarowanie działki; minimalna powierzchnia działki powstającej w wyniku łączenia lub podziału nieruchomości 1000 m²; minimalna szerokość frontu działki 30 m,
 - e) usługi w budynkach wolnostojących lub wbudowane w budynek mieszkalny o uciążliwości nie wykraczającej poza granice działki;
 - f) lokalizacja zabudowy usługowej pod warunkiem, że jej negatywne oddziaływanie zewnętrzne nie będzie wykraczać poza granice działki i że nie wpłynie niekorzystnie na warunki zamieszkiwania terenu dla którego jako przeznaczenie podstawowe ustalono funkcję mieszkaniową,
 - g) nieprzekraczalne linie zabudowy zgodnie z rysunkiem planu,
 - h) obowiązek zapewnienia miejsc parkingowych w granicach działek,
 - i) maksymalna wysokość zabudowy w najwyższym punkcie kalenicy, – 10,0 m dla budynków mieszkalnych, a dla pozostałych nowych obiektów 5 m, przy czym nie dotyczy to urządzeń towarzyszących, w których wysokość wynika bezpośrednio z wymogów technicznych i konstrukcyjnych,
 - j) kąt pochylenia połaci dachowych budynków mieszkalnych 5° - 45°,
 - k) dachy dwu- lub wielospadowe z zaleceniem zasady symetrii,

- l) pokrycie dachu wykonane w naturalnych kolorach materiałów ceramicznych lub kolory ciemnoczerwone oraz ciemnobrązowe.

§ 12. 1. Dla terenu oznaczonego symbolem **21MNR, 24MNR i 55MNR** plan ustala:

- 1) zabudowę mieszkaniową jednorodzinną i zagrodową jako podstawowe przeznaczenie, a zabudowę usługową jako funkcję uzupełniającą dla których ustala się:
 - a) zachowanie istniejącej zabudowy z możliwością przebudowy, rozbudowy, nadbudowy oraz odbudowy, pod warunkiem zachowania odpowiednich ustaleń jak dla zabudowy nowej, w ramach dokonywanej zmiany,
 - b) maksymalną wysokość nowych budynków mieszkalnych 10 m, a dla pozostałych nowych obiektów 5 m,
 - c) dachy dwuspadowe lub wielospadowe z zaleceniem zachowania jednakowych spadków połaci o kącie pochylenia połaci od 20° do 45° dla nowej zabudowy mieszkaniowej, oraz od 0° - 45° dla nowej zabudowy gospodarczej, rzemieślniczej i obiektów usługowych,
 - d) dla zabudowy istniejącej zlokalizowanej bezpośrednio przy granicy z działką sąsiednią, w ramach przebudowy, rozbudowy, nadbudowy, odbudowy dopuszcza się dachy płaskie lub jednospadowe; zaleca się stosowanie materiałów wykończeniowych naturalnych; zakaz stosowania sidingu;
- 2) dla nowej zabudowy ustala się:
 - a) maksymalną powierzchnię zabudowy (obiektów budowlanych i terenu utwardzonego) 50 % powierzchni działki,
 - b) minimalną powierzchnię biologicznie czynną 40 % powierzchni działki,
 - c) zamierzenia inwestycyjne w ramach istniejących podziałów własnościowych,
 - d) dopuszcza się możliwość podziałów i łączenia działek pod warunkiem zapewnienia dojazdu oraz kształtu i wielkości umożliwiających i właściwe zagospodarowanie działki,
 - e) minimalna powierzchnia działki powstającej w wyniku łączenia lub podziału nieruchomości 1000 m^2 ; minimalna szerokość frontu działki 30 m,
 - f) usługi w budynkach wolnostojących lub wbudowane w budynek mieszkalny o uciążliwości nie wykraczającej poza granice działki,
 - g) lokalizacja zabudowy usługowej pod warunkiem, że jej negatywne oddziaływanie zewnętrzne nie będzie wykraczać poza granice działki i że nie wpłynie niekorzystnie na warunki zamieszkiwania terenu dla którego jako przeznaczenie podstawowe ustalono funkcję mieszkaniową,
 - h) nieprzekraczalne linie zabudowy zgodnie z rysunkiem planu,
 - i) obowiązek zapewnienia miejsc parkingowych w granicach działek,
 - j) maksymalna wysokość zabudowy w najwyższym punkcie kalenicy, 10,0 m dla budynków mieszkalnych, a dla pozostałych nowych obiektów 5 m, przy czym nie dotyczy to urządzeń towarzyszących, w których wysokość wynika bezpośrednio z wymogów technicznych i konstrukcyjnych,
 - k) kąt pochylenia połaci dachowych budynków mieszkalnych 5° - 45° ,
 - l) dachy dwu- lub wielospadowe z zaleceniem zasady symetrii,
 - m) pokrycie dachu wykonane w naturalnych kolorach materiałów ceramicznych lub kolory ciemnoczerwone oraz ciemnobrązowe,
 - n) elewacje w naturalnych kolorach materiałów z użyciem nie więcej niż dwóch różnych materiałów wykończeniowych zakaz stosowania sidingu,
 - o) ogrodzenia ażurowe wykonane z elementów metalowych lub drewna, zakaz stosowania betonowych prefabrykatów od strony przestrzeni publicznej,
 - p) zapewnienie miejsc parkingowych w granicach działki.

§ 13. 1. Dla terenów oznaczonych symbolem **23MNZ, 28MNZ, 29MNZ, 54MNZ i 57MNZ** plan ustala:

- 1) podstawowe przeznaczenie terenu jako zabudowa mieszkaniowa jednorodzinna o charakterze rezydencjonalnym a usługi jako funkcja uzupełniająca na których obowiązuje:
 - a) zachowanie istniejącej zabudowy z możliwością przebudowy, rozbudowy, nadbudowy oraz odbudowy, pod warunkiem zachowania odpowiednich ustaleń jak dla zabudowy nowej, w ramach dokonywanej zmiany,

- b) zamierzenia inwestycyjne w ramach istniejących podziałów własnościowych,
 - c) dopuszcza się możliwość podziałów i łączenia działek pod warunkiem zapewnienia dojazdu oraz kształtu i wielkości umożliwiających właściwe zagospodarowania działki; minimalna powierzchnia działki powstającej w wyniku łączenia lub podziału nieruchomości -2000 m²;
- 2) dla nowej zabudowy obowiązuje:
- a) nieprzekraczalne linie zabudowy zgodnie z rysunkiem planu,
 - b) maksymalna powierzchnia zabudowy i nawierzchni utwardzonych łącznie na działce do 20 %,
 - c) maksymalna wysokość zabudowy – 10 m w najwyższym punkcie kalenicy, maksymalnie budynek parterowy plus poddasze użytkowe,
 - d) dachy dwu- lub czterospadowe z zaleceniem zasady symetrii, kąt pochylenia połaci dachowych budynków mieszkalnych 35° - 45°,
 - e) pokrycie dachu wykonane w naturalnych kolorach materiałów ceramicznych lub kolory ciemnoczerwone, ciemnobrązowe, ciemnozielone,
 - f) elewacje w naturalnych kolorach materiałów z użyciem nie więcej niż dwóch różnych materiałów wykończeniowych lub pastelowych kolorów, zakaz stosowania okładzin winylowych (typu siding),
 - g) możliwość lokalizacji pomieszczeń garażowych i gospodarczych jako wbudowanych w budynek mieszkalny lub integralnie z nim związanych oraz wolnostojących jako jednokondygnacyjne bez poddasza użytkowego o powierzchni zabudowy do 50 m² pod warunkiem tworzenia z budynkiem mieszkalnym całości architektonicznej przy użyciu tych samych materiałów wykończeniowych,
 - h) dla funkcji uzupełniającej obowiązuje maksymalna powierzchnia użytkowa do 30 % powierzchni użytkowej zabudowy podstawowej; wbudowana w budynek mieszkalny o uciążliwości nie wykraczającej poza granice lokalu,
 - i) obowiązek zachowania minimum 70 % działki jako powierzchni biologicznie czynnej z zaleceniem, aby 1/3 stanowiła zieleń wysoka,
 - j) ogrodzenia ażurowe wykonane z elementów metalowych lub drewna, preferowane żywopłoty, maksymalna wysokość - 1,8 m, wyklucza się stosowanie ogrodzeń z prefabrykatów betonowych,
 - k) forma architektoniczna obiektów powinna być dostosowana do tradycji i wartości architektury lokalnej i krajobrazu,
 - l) obsługa komunikacyjna drogami wewnętrznymi od istniejących i projektowanych ulic.

§ 14. 1. Dla terenów oznaczonych symbolem 14MNZ plan ustala:

- 1) podstawowe przeznaczenie terenu jako zabudowa mieszkaniowa jednorodzinna o charakterze rezydencjonalnym a usługi jako funkcja uzupełniająca na których obowiązuje:
- a) minimalna powierzchnia nowoutworzonej działki 3000 m²; minimalna szerokość frontu działki 35 m,
 - b) nieprzekraczalne linie zabudowy zgodnie z rysunkiem planu,
 - c) maksymalna powierzchnia zabudowy i nawierzchni utwardzonych łącznie na działce do 20 %,
 - d) maksymalna wysokość zabudowy – 10 m w najwyższym punkcie kalenicy, maksymalnie budynek parterowy plus poddasze użytkowe,
 - e) dachy dwu- lub czterospadowe z zaleceniem zasady symetrii, kąt pochylenia połaci dachowych 35° - 45°,
 - f) pokrycie dachu wykonane w naturalnych kolorach materiałów ceramicznych lub kolory ciemnoczerwone, ciemnobrązowe, ciemnozielone,
 - g) elewacje w naturalnych kolorach materiałów z użyciem nie więcej niż dwóch różnych materiałów wykończeniowych lub jasnych pastelowych kolorów, zakaz stosowania okładzin winylowych (typu siding),
 - h) możliwość lokalizacji pomieszczeń garażowych i gospodarczych jako wbudowanych w budynek mieszkalny lub integralnie z nim związanych oraz wolnostojących jako jednokondygnacyjne bez poddasza użytkowego o powierzchni zabudowy do 50 m² pod warunkiem tworzenia z budynkiem mieszkalnym całości architektonicznej przy użyciu tych samych materiałów,
 - i) dla funkcji uzupełniającej obowiązuje maksymalna powierzchnia użytkowa do 30 % powierzchni użytkowej zabudowy podstawowej; wbudowana w budynek mieszkalny o uciążliwości nie wykraczającej poza granice lokalu,

- j) obowiązek zachowania minimum 70 % działki jako powierzchni biologicznie czynnej z zaleceniem, aby 1/3 stanowiła zieleń wysoka,
- k) ogrodzenia ażurowe wykonane z elementów metalowych lub drewna, preferowane żywopłoty, maksymalna wysokość - 1,8 m, wyklucza się stosowanie ogrodzeń z prefabrykatów betonowych; ogrodzenia ażurowe wykonane z elementów metalowych lub drewna, preferowane żywopłoty, maksymalna wysokość - 1,8 m, wyklucza się stosowanie ogrodzeń z prefabrykatów betonowych; zakaz ogrodzeń na podmurówce od strony lasu,
- l) forma architektoniczna obiektów powinna być dostosowana do tradycji i wartości architektury lokalnej i krajobrazu,
- m) obsługa komunikacyjna drogami wewnętrznymi od istniejących i projektowanych ulic,
- n) teren znajduje się w strefie ochrony archeologicznej; w przypadku odkrycia nowych stanowisk archeologicznych należy je oznaczyć, zabezpieczyć i powiadomić Wojewódzkiego Konserwatora Zabytków.

§ 15. 1. Dla terenów oznaczonych symbolem 3PU, 5PU, 6PU 52PU i 56PU plan ustala:

- 1) wyznacza się tereny o podstawowym przeznaczeniu pod zabudowę produkcyjną, składową i usługową, a funkcję mieszkaniową jako uzupełniającą, dla których obowiązują:
 - a) zachowanie istniejącej zabudowy z możliwością przebudowy, rozbudowy, nadbudowy oraz odbudowy, pod warunkiem zachowania odpowiednich ustaleń jak dla zabudowy nowej, w ramach dokonywanej zmiany,
 - b) możliwość przekształcenia funkcji produkcyjno-hodowlanej na funkcję produkcyjno-usługową nieuciążliwą dla środowiska,
 - c) uzupełniające przeznaczenie terenu jako funkcja mieszkaniowa ograniczona do jednego mieszkania na każde zamierzenie inwestycyjne o funkcji zgodnej z przeznaczeniem terenu, w budynku wolnostojącym lub wbudowane w bryłę budynku produkcyjnego, usługowego lub związane z tymi budynkami tj. stykających się z nimi jedną ścianą;
- 2) dla nowej zabudowy obowiązują następujące ustalenia:
 - a) maksymalna powierzchnia zabudowy i nawierzchni utwardzonych nie może przekroczyć 70 %,
 - b) obowiązek zachowania minimum 20 % działki jako powierzchni biologicznie czynnej,
 - c) maksymalna wysokość zabudowy – 12,0 m w najwyższym punkcie kalenicy, przy czym nie dotyczy to obiektów towarzyszących, w których wysokość wynika bezpośrednio z wymogów technicznych i konstrukcyjnych,
 - d) dachy jednospadowe i wielospadowe oraz płaskie,
 - e) kąt pochylenia połaci dachowych $0^{\circ} - 45^{\circ}$,
 - f) pokrycie dachu wykonane w naturalnych kolorach materiałów ceramicznych lub kolory ciemnoczerwone oraz ciemnobrązowe,
 - g) elewacje w naturalnych kolorach materiałów z użyciem nie więcej niż dwóch różnych materiałów wykończeniowych; zakaz stosowania sidingu,
 - h) zamierzenia inwestycyjne w ramach istniejących podziałów własnościowych,
 - i) dopuszcza się możliwość podziałów i łączenia działek pod warunkiem zapewnienia dojazdu oraz kształtu i wielkości umożliwiających właściwe zagospodarowanie działki,
 - j) minimalna powierzchnia działki powstającej w wyniku scalenia lub podziału nieruchomości 2000 m², minimalna szerokość frontu działki 35 m,
 - k) zaleca się ogrodzenia ażurowe wykonane z elementów metalowych lub drewna, zakaz stosowania prefabrykatów betonowych od strony przestrzeni publicznej,
 - l) obowiązek zapewnienia miejsc parkingowych w granicach działki, wprowadzenie zieleni izolacyjnej wzdłuż ogrodzeń.

§ 16. 1. Dla terenu oznaczonego na rysunku planu symbolem 51UK plan ustala:

- 1) podstawowe przeznaczenie terenu jako usługi kultu religijnego na którym obowiązują:
 - a) zachowanie istniejącego drewnianego kościoła zabytkowego wraz z jego otoczeniem w promieniu 50 m,
 - b) obiekty znajdujące na terenie objęte są ścisłą strefą ochrony konserwatorskiej zgodnie z ustaleniami w rozdziale 4, § 25,
 - c) wszelkie zamierzenia inwestycyjne w uzgodnieniu z Wojewódzkim Konserwatorem Zabytków.

§ 17. Dla terenów, oznaczonych na rysunku planu symbolami 50 ZC plan ustala:

- 1) utrzymanie terenu zabytkowego cmentarza;
- 2) powiększenie istniejącego cmentarza zgodnie z rysunkiem planu;
- 3) cmentarz objęty jest ochroną konserwatorską;
- 4) wszelkie działania na terenie cmentarza oraz w jego pobliżu w uzgodnieniu z Wojewódzkim Konserwatorem Zabytków.

§ 18. Wyznacza się teren oznaczony na rysunku planu symbolami 49 KS przeznaczony dla usług związanych z funkcjonowaniem cmentarza:

- 1) lokalizacja parkingu;
- 2) lokalizacja małych obiektów usługowych jednokondygnacyjnych o powierzchni do 30 m².

§ 19. Dla terenu oznaczonego na rysunku planu symbolem 58UT ustala się:

- 1) podstawowe przeznaczenie jako teren rekreacji i turystyki – przystań wodna;
- 2) uzupełniające przeznaczenie terenu jako funkcja usługowa towarzysząca funkcji podstawowej np. mała gastronomia, urządzenia socjalno-sanitarne w formie obiektów tymczasowych oraz elementy małej architektury, stoły, ławy, zadaszenia itp.);
- 3) obowiązuje objęcie wyznaczonego terenu jednym zamierzeniem inwestycyjnym bez możliwości podziałów;
- 4) zachowanie istniejącej zabudowy mieszkaniowej na działce nr 20/1;
- 5) w strefie ochrony ekspozycji zabytku, wszelkie działania inwestycyjne należy prowadzić po uzgodnieniu z Wojewódzkim Konserwatorem Zabytków, w zakresie ustaleń zawartych w Rozdziale 4 § 26.6.

§ 20. 1. Dla terenu oznaczonego na rysunku planu symbolem 1UZ ustala się:

- 1) podstawowe przeznaczenie terenu - usługi zdrowia i opieki społecznej na którym obowiązuje:
 - a) zachowanie istniejącej zabudowy i funkcji (*Dom Pomocy Społecznej – „Antoniówka”*) z możliwością przebudowy, rozbudowy, nadbudowy oraz odbudowy,
 - b) obiekt znajduje się w wojewódzkiej ewidencji zabytków – wszelkie zamierzenia inwestycyjne w istniejących granicach własnościowych i w uzgodnieniu z Wojewódzkim Konserwatorem Zabytków,
 - c) zachowanie istniejącego parku.

§ 21. 1. Dla terenu oznaczonego symbolem ZN plan ustala:

- 1) podstawowe przeznaczenie - tereny zieleni objęte formami ochrony przyrody na których obowiązuje:
 - a) zakaz wszelkiej zabudowy i prowadzenia jakiejkolwiek działalności gospodarczej obrębie skarpy wiślanej,
 - b) zachowanie obecnego użytkowania, z prawem do zalesień zgodnie z przepisami szczególnymi,
 - c) zachowanie istniejących lasków i zespołów zieleni,
 - d) dopuszcza się niezbędne roboty z zakresu regulacji i utrzymania terenu, wykonywane przez administratora rzek,
 - e) zakaz podziałów;
- 2) przewiduje się lokalizację ścieżki rowerowej.

§ 22. 1. Dla terenów, oznaczonych na rysunku planu symbolami R1 plan ustala:

- 1) podstawowe przeznaczenie – tereny rolne na których obowiązuje:
 - a) utrzymanie istniejącej zabudowy siedliskowej lub będącej w trakcie realizacji z możliwością remontu, przebudowy i rozbudowy obiektów,
 - b) możliwość tworzenia nowej zabudowy siedliskowej pod warunkiem bezpośredniego dostępu działki do istniejącej drogi publicznej,
 - c) minimalna powierzchnia terenu przeznaczonego do tworzenia nowej zabudowy siedliskowej musi być większa niż średnia wielkość gospodarstwa rolnego w gminie,
 - d) minimalna szerokość frontu działki – 40 m,

- e) maksymalna wysokość zabudowy mieszkaniowej 12 m, budynków gospodarczych 6 m, w najwyższym punkcie kalenicy, przy czym nie dotyczy to urządzeń towarzyszących, w których wysokość wynika bezpośrednio z wymogów technicznych i konstrukcyjnych,
- f) utrzymanie obecnego użytkowania z prawem do zalesień zgodnie z przepisami szczególnymi,
- g) w przypadku odkrycia stanowisk archeologicznych należy je oznaczyć, zabezpieczyć i powiadomić Wojewódzkiego Konserwatora Zabytków;
- h) w strefie ochrony ekspozycji zabytku, wszelkie działania inwestycyjne należy prowadzić po uzgodnieniu z Wojewódzkim Konserwatorem Zabytków, w zakresie ustaleń zawartych w Rozdziale 4 § 26.6.

§ 23. Dla terenów, oznaczonych na rysunku planu symbolami **R2**, ustala się:

- 1) podstawowe przeznaczenie jako tereny użytków rolnych bez prawa lokalizacji nowej zabudowy;
- 2) utrzymanie zabudowy siedliskowej i jednorodzinnej istniejącej lub będącej w trakcie realizacji z możliwością remontu, przebudowy jednak bez znaczącej rozbudowy;
- 3) utrzymanie istniejących zadrzewień śródpolnych i śródłukowych oraz rzek i cieków;
- 4) utrzymanie istniejących terenów upraw polowych; z prawem do zalesień zgodnie z przepisami szczególnymi;
- 5) możliwość lokalizowania sieci urządzeń infrastruktury technicznej wzdłuż dróg oraz po granicy działek;
- 6) w strefie ochrony ekspozycji zabytku, wszelkie działania inwestycyjne należy prowadzić po uzgodnieniu z Wojewódzkim Konserwatorem Zabytków, w zakresie ustaleń zawartych w Rozdziale 4 § 26.6.

§ 24. 1. Dla terenu oznaczonego symbolem **R3** plan ustala:

- 1) podstawowe przeznaczenie - tereny zieleni, obecnie użytkowane rolniczo na których obowiązuje:
 - a) w obrębie rozległego jaru obowiązuje zakaz wszelkiej zabudowy i prowadzenia jakiegokolwiek działalności gospodarczej mogącej powodować zmiany istniejącego ukształtowania terenu,
 - b) zachowanie obecnego użytkowania, z prawem do zalesień zgodnie z przepisami szczególnymi,
 - c) dopuszcza się niezbędne roboty z zakresu regulacji i utrzymania terenu,
 - d) zakaz podziałów.

§ 25. Plan wyznacza teren oznaczony na rysunku symbolem **ZI**, przeznaczony pod zielenią izolacyjną i lokalizację rowu odwadniającego sąsiednie tereny mieszkaniowe.

Rozdział 4 USTALENIA DOTYCZĄCE GRANIC I ZASAD ZAGOSPODAROWANIA TERENÓW I OBIEKTÓW DÓBR KULTURY PODLEGAJĄCE OCHRONIE

§ 26. 1. W planie ustala się konserwatorską strefę ochrony w promieniu 50 m od istniejącego zabytkowego kościoła w celu zapewnienia ochrony walorów widokowych zabytku oraz jego ochrony przed szkodliwym oddziaływaniem czynników zewnętrznych. W obszarze strefy działania inwestycyjne w zakresie budowy nowych obiektów kubaturowych powinny być uzgadniane z Wojewódzkim Konserwatorem Zabytków. Nowa zabudowa gabarytami i sposobem kształtowania powinna nawiązywać do miejscowej tradycji architektonicznej.

2. Ustala się zachowanie i ochronę dóbr kultury wpisanych do rejestru zabytków zgodnie z poniższym wykazem:

L.p.	Obiekt	Lokalizacja	Okres lub data budowy	Nr rej. i data wpisania
1	Kościół parafialny p.w. św. Andrzeja Apostoła, drewniany, z pięknym barokowym wyposażeniem; wraz z najbliższym otoczeniem (w promieniu 50m)	Brwilno	1740r.	132/542/62 30.03.1962r.

2	Dzwonnica, z zabytkowymi dzwonami, drewniana	Brwilno	koniec XVIII wieku	
3	Cmentarz przykościelny, pow. 0,1 ha usytuowany wokół kościoła z kaplicą grobową Wincentego Poznańskiego i pomnikiem ku czci parafian zamordowanych w latach II wojny światowej. przy parafii p.w. św. Andrzeja	Brwilno	połowa XVIII wieku	
4	Wyposażenie kościoła	Brwilno		18/100/B z dnia 27.08.1970 . i nr 24/107/B z dnia 27.08.1970r.
5	Epitafia z kaplicy grobowej Wincentego Poznańskiego	Brwilno		25/107/B z dnia 27. 08. 1970r.

3. Ustala się zachowanie i ochronę dóbr kultury znajdujących się w ewidencji Wojewódzkiego Konserwatora Zabytków, zgodnie z poniższym wykazem:

L.p.	Obiekt	Lokalizacja	Okres lub data budowy	Uwagi
1	Antoniówka, zespół Domu Wypoczynkowego Seminarium Duchownego: a) dom drewniany b) park krajobrazowy	Brwilno	1926 – 1927 lata 20-te XX w.	architekt : Stefan Szyller
2	Cmentarz rzymsko-katolicki przy parafii p.w. św. Andrzeja	Brwilno Górne	koniec XIX wieku	
3	Przystań żeglugi wodnej	Brwilno Górne		
4	Mogiła zbiorowa na miejscu egzekucji hitlerowskich	Brwilno Górne	1947 r.	

4. Wykaz dóbr kultury wpisanych do ewidencji Wojewódzkiego Konserwatora Zabytków może ulec zmianie w wyniku opracowania gminnego programu opieki nad zabytkami.

5. Ustala się strefę otoczenia zabytków wpisanych do rejestru, zgodnie z rysunkiem planu. Wszelkie działania w tej strefie w uzgodnieniu z Konserwatorem Zabytków.

6. Ustala się strefę ochrony ekspozycji od kościoła św. Andrzeja, zespołu Domu Wypoczynkowego „Antoniówka” i istniejącego cmentarza, zgodnie z rysunkiem planu. Wszelkie działania inwestycyjne w tej strefie dotyczące:

- a) lokalizacji zabudowy,
- b) sposobu zagospodarowania, w tym ogrodzeń, nawierzchni itp.,
- c) wysokości zabudowy, gabarytów, kolorystyka elewacji i pokrycia dachowego

w uzgodnieniu z Konserwatorem Zabytków.

7. Ustala się zachowanie i ochronę stanowisk archeologicznych i konserwatorskich stref archeologicznych. Wszelkie projektowane działania inwestycyjne w obrębie istniejących stanowisk archeologicznych należy uzgadniać z Wojewódzkim Konserwatorem Zabytków.

8. Utrzymuje się stanowiska archeologiczne znajdujące się w Ewidencji i Rejestrze Zabytków Archeologicznych, zgodnie z poniższym wykazem:

L.p.	Obszar AZP i oznaczenie	Funkcja	okres	Lokalizacja
1	Brwilno st. nr 1 AZP 49 – 53/1	relikty osady kultury łużyckiej	epoka brązu i wczesnej epoki żelaza	Brwilno
2	Brwilno st. nr 2 AZP 49 – 53/2	relikty osady,	okres wczesnego średniowiecza,	Brwilno

3	Brwilno st. nr 6 AZP 49 – 53/6	ślady osadnictwa kultury łużyckiej,	epoka brązu i okresu wczesnego średniowiecza	Brwilno
4	Brwilno st. nr 7 AZP 49 – 53/7	ślady obozowiska osady kultury pucharów lejkowatych, osady kultury łużyckiej, ślady osadnictwa	okres neolitu epoki kamienia, przełom epoki brązu i wczesnej epoki żelaza, okres wczesnego średniowiecza,	Brwilno
5	Brwilno st. nr 8 AZP 49 – 53/15	ślady obozowiska ślady osadnictwa	okres mezolitu epoki kamienia, okres wczesnego średniowiecza,	Brwilno
6	Brwilno st. nr 9 AZP 49 – 53/16	relikty osady	okres wczesnego średniowiecza	Brwilno
7	Brwilno st. nr 10 AZP 49 – 53/17	relikty osady	okres średniowiecza	Brwilno
8	Brwilno st. nr 4 AZP 49 – 53/23	relikty cmentarzyska ciałopalnego kultury pomorskiej	wczesna epoka żelaza	Brwilno

9. Wszelka działalność inwestycyjna musi się odbywać pod nadzorem archeologa.

Rozdział 5 ZASADY OBSŁUGI W ZAKRESIE KOMUNIKACJI

§ 27. 1. Wyznacza się tereny komunikacji z przeznaczeniem podstawowym na drogi, które na rysunku planu w zależności od klas, oznaczone są symbolami:

- 1) KDZ – istniejąca droga zbiorcza;
- 2) KDL – istniejące i projektowane drogi lokalne;
- 3) KDD – projektowane drogi dojazdowe;
- 4) KDW – projektowane drogi wewnętrzne.

2. Dla poszczególnych klas dróg ustala się:

- 1) dla drogi klasy zbiorczej oznaczonej symbolem 1KDZ, szerokość w liniach rozgraniczających 25 – 30 m;
- 2) dla dróg klasy lokalnej, oznaczonych symbolami 02KDL, 03KDL, 04KDL, 05KDL i 06KDL ustala się szerokość w liniach rozgraniczających 12 m - 20 m;
- 3) dla dróg klasy dojazdowej, oznaczonych symbolami od 07KDD do 24KDD, ustala się szerokość w liniach rozgraniczających od 10 m do 25 m, zgodnie z rysunkiem planu;
- 4) dla dróg wewnętrznych oznaczonych symbolem KDW ustala się szerokość w liniach rozgraniczających od 6 m do 15 m, zgodnie z rysunkiem planu.

3. Dopuszcza się możliwość odstępstw od powyższych ustaleń uzasadnionych szczegółowymi rozwiązaniami technicznymi bądź ze względu na istniejące uwarunkowania; uwarunkowania, takie jak:

- 1) kolizje z istniejącym uzbrojeniem;
- 2) kolizje z istniejącymi obiektami budowlanymi;
- 3) kolizje z zielenią o dużych walorach przyrodniczych;
- 4) w przypadkach nieuregulowanych stanów prawnych.

4. W liniach rozgraniczających ulic istnieje możliwość lokalizacji:

- 1) sieci i urządzeń infrastruktury technicznej na warunkach określonych w przepisach szczególnych;
- 2) zieleni izolacyjnej z zachowaniem pól widoczności określonych w przepisach szczególnych;
- 3) elementów małej architektury: słupy ogłoszeniowe, ławki itp.

5. W liniach rozgraniczających drogi 1KDZ, po jej północnej stronie przewiduje się lokalizację ścieżki rowerowej dla której ustala się:

- 1) szerokość ścieżki jednokierunkowej 1,5m, dwukierunkowej 2,0 m;
- 2) dopuszcza się korektę przebiegu trasy ścieżki przy zachowaniu w/w parametrów; zmiana przebiegu ścieżki nie spowoduje zmiany ustaleń planu.

Rozdział 6 **INFRASTRUKTURA TECHNICZNA**

§ 28. W zakresie zaopatrzenia w wodę, plan ustala:

- 1) utrzymuje się istniejące sieci i urządzenia zaopatrzenia w wodę;
- 2) źródło zaopatrzenia dla celów bytowo-gospodarczych i p.poż. stanowić będzie nadal wodociąg komunalny m. Płocka;
- 3) zaopatrzenie wszystkich terenów wyznaczonych w planie na cele zabudowy przewiduje się z systemu zbiorowego po rozbudowie sieci, stosownie do potrzeb w oparciu o główny przewód wodociągowy $\varnothing 225 \div 160$ mm przebiegającego w pasie dróg 17KDD, 04KDL i 01KDZ, a stanowiący przedłużenie przewodu przebiegającego przez wieś Maszewo;
- 4) rozbudowa sieci rozdzielczej obejmuje doposażenie przewidzianych do powiększenia terenów istniejącej zabudowy oraz terenów zabudowy planowanej, tj. 6PU, 7MNU, 8MN, 9MN, 10MN, 11MN, 12MN, 13MN, 15MN, 16MN, 18MN, 19MN, 20MN, 22MN, 25MN, 26MN, 27MN, 30MN, 39MN, 40MN i 41MN;
- 5) rozbudowa sieci będzie prowadzona w liniach rozgraniczających dróg;
- 6) posiadającemu własne ujęcie wody Domowi Pomocy Społecznej plan przewiduje jako alternatywę podłączenie do wodociągu zbiorowego;
- 7) indywidualne źródła zaopatrzenia można dopuścić jedynie przejściowo bądź, gdy będzie to uzasadnione ekonomicznie z racji znacznego oddalenia posesji od głównych koncentracji zabudowy i przy zapewnieniu jakości wody według wymogów określonych przepisami;
- 8) pierwotne źródło zaopatrzenia w sytuacjach kryzysowych winny stanowić zabezpieczenie przed skażeniami i radioaktywnością studnie publiczne. Ich ilość i rozmieszczenie określi plan obrony cywilnej gminy.

§ 29. W zakresie odprowadzania ścieków, plan ustala:

- 1) plan przewiduje realizację zorganizowanego systemu zbiorowego odprowadzania ścieków bytowo-gospodarczych z ich odprowadzeniem poprzez realizowaną obecnie kanalizację we wsi Maszewo do znajdującej się w tej wsi komunalnej oczyszczalni ścieków m. Płocka;
- 2) kanalizacją ściekową należy objąć wszystkie tereny zainwestowań istniejących oraz nowych przewidzianych w planie. Wyjątek stanowi Dom Pomocy Społecznej posiadający zakładową sieć kanalizacyjną i mechaniczno-biologiczną oczyszczalnię ścieków;
- 3) projektowana sieć kanalizacyjna pracować będzie w układzie grawitacyjno-pompowym. Ewentualna korekta odcinków trasy, lokalizacji pompowni bądź ich ilości wynikające z opracowań specjalistycznych nie będzie wymagała zmiany planu;
- 4) do czasu objęcia poszczególnych terenów siecią kanalizacyjną jako rozwiązanie tymczasowe przewiduje się szczelne zbiorniki bezodpływowe z wywozem ścieków do punktu zlewnego, bądź oczyszczalnie przydomowe przy odpowiednich warunkach gruntowo-wodnych;
- 5) docelowe utrzymanie rozwiązań indywidualnych można dopuścić jedynie po uzasadnieniu ekonomicznym, gdy jest to spowodowane np. znacznym oddaleniem obiektu od głównych koncentracji zabudowy. Rozwiązania te nie mogą powodować zanieczyszczenia wód powierzchniowych bądź gruntowych;
- 6) wody opadowe odprowadzane będą poprzez spływ powierzchniowy, jednakże obiekty stacji paliw, warsztatów samochodowych, parkingów itp. miejsc narażonych na zanieczyszczenie produktami ropopochodnymi, wymagają odprowadzenia do odbiornika w sposób zorganizowany, po uprzednim mechanicznym oczyszczeniu.

§ 30. W zakresie zaopatrzenia w gaz, plan ustala:

- 1) istnieje możliwość objęcia miejscowości siecią gazu przewodowego średniego ciśnienia, wyprowadzoną z istniejącej stacji redukcyjno-pomiarowej pierwszego stopnia w Srebrnej (gm. Stara Biała);
- 2) budowa sieci gazowych w liniach rozgraniczających dróg poza pasem jezdni za zgodą zarządcy drogi i na warunkach określonych przez właściwy zakład gazowniczy;
- 3) warunki techniczne, jakim powinny odpowiadać sieci gazowe określają przepisy szczegółowe;
- 4) o realizacji sieci gazowej do poszczególnych terenów decydować będą względy ekonomiczne i zainteresowanie odbiorców. Do czasu realizacji sieci gazu przewodowego oraz dla odbiorców nie objętych programem gazyfikacji, będzie nadal stosowany gaz płynny w butlach.

§ 31. W zakresie zaopatrzenia w energię elektryczną, plan ustala:

- 1) utrzymuje się istniejące sieci i urządzenia elektroenergetyczne, tj. linie 15 kV, stacje transformatorowe 15/0,4 kV oraz linie n.n.;
- 2) zaopatrzenie w energię elektryczną następować będzie nadal z linii 15 kV wyprowadzonych ze stacji transformatorowo-rozdzielczych 110/15 kV w Płocku poprzez istniejące i projektowane stacje transformatorowe 15/0,4 kV oraz linie niskiego napięcia;
- 3) dla obsłużenia planowanej zabudowy przewiduje się realizację nowej stacji transformatorowej 15/0,4 kV z odcinkiem linii zasilającej, zlokalizowanej u zbiegu planowanych do rozbudowy terenów budownictwa jednorodzinnego 11MN, 12MN, 15MN, 17MN przy drodze KDW, oraz rozprowadzające napowietrzne lub kablowe linie elektroenergetyczne; stacje oznaczono na rysunku planu symbolem E. Ewentualne inne usytuowanie stacji nie będzie wymagało zmiany ustaleń planu;
- 4) lokalizacja linii kablowych średniego i niskiego napięcia w liniach rozgraniczających dróg poza pasem jezdni;
- 5) oświetlenie uliczne na terenach zwartej zabudowy w liniach rozgraniczających dróg;
- 6) plan rezerwuje korytarz jako strefę oddziaływania pól elektromagnetycznych dwustronnie o szerokości od osi linii 15 kV – po 7,5 m. W strefie obowiązuje zakaz zabudowy mieszkaniowej i innej o charakterze chronionym; dopuszcza się lokalizację innych obiektów po uzgodnieniu z zarządcą sieci;
- 7) modernizacja i rozbudowa linii SN, trafostacji i linii n.n. może być prowadzona w miarę narastania potrzeb, przez właściwy zakład energetyczny. Ewentualna zmiana konfiguracji linii, usunięcie kolizji, wykonanie połączeń manewrowych bądź wykonanie dodatkowych stacji transformatorowych nie będą wymagały zmiany niniejszego planu przy zachowaniu odpowiednich odległości wolnych od zabudowy, odpowiedniej powierzchni działki trafostacji i zapewnieniu bezpośredniego do niej dostępu z drogi dojazdowej;
- 8) w przypadku wystąpienia kolizji sieci energetycznych z zabudową, usunięcie tych kolizji przy realizacji zamierzenia powinno być prowadzone w uzgodnieniu z gestorem sieci.

§ 32. W zakresie zaopatrzenia w ciepło, plan ustala:

- 1) plan przewiduje wykorzystywanie lokalnych źródeł ciepła;
- 2) zaopatrzenie planowanych obiektów z ekologicznych nośników energii, tj. gazu – po przeprowadzonej gazyfikacji, prądu elektrycznego, oleju opałowego niskosiarkowego, bądź innych nośników spalanych w urządzeniach o wysokim poziomie czystości emisji, jak również energii odnawialnej;
- 3) sukcesywne eliminowanie istniejących nieekologicznych kotłowni na paliwa stałe i zakaz ich odtwarzania;
- 4) prowadzenie prac termomodernizacyjnych obiektów istniejących dla ograniczenia potrzeb ciepłych.

§ 33. W zakresie gospodarki odpadami, plan ustala:

- 1) plan ustala obowiązek zbiórki komunalnych odpadów stałych indywidualnie w miejscach wyznaczonych w obrębie każdej nieruchomości i czasowego ich gromadzenia w szczelnych pojemnikach;
- 2) wywóz odpadów komunalnych do Zakładu Utylizacji Odpadów w Kobiernikach (gm. Stara Biała) celem dalszego ich przetwarzania;

- 3) utrzymanie istniejącego gminnego punktu składowania odpadów niebezpiecznych (obecnie we wsi Biała) i okresowego ich wywozu do zakładu przetwórstwa;
- 4) w zakresie ograniczenia ilości wytwarzania odpadów, ich selektywnej zbiórki, transportu, odzysku i unieszkodliwiania, obowiązują ustalenia gminnego planu gospodarki odpadami.

§ 34. W zakresie telekomunikacji, plan ustala:

- 1) utrzymuje się urządzenia łączności, tj. linie napowietrzne i doziemne z przyłączami abonenckimi operatorów sieci;
- 2) zaopatrzenie w łącza telefoniczne z istniejących i projektowanych linii w uzgodnieniu z operatorem sieci;
- 3) rozbudowa sieci telekomunikacyjnej ww. operatorów następować będzie w liniach rozgraniczających dróg;
- 4) szczegółowe warunki rozwoju infrastruktury telekomunikacyjnej określą operatorzy sieci z gestorem terenu i zarządcą dróg;
- 5) obsługa abonentów za pośrednictwem indywidualnych połączeń stacjonarnych i aktywacji telefonów komórkowych na warunkach określonych przez operatorów sieci i systemów.

Rozdział 7 Ustalenia końcowe

§ 35. Wysokość stawki procentowej służącej naliczaniu opłaty związanej ze wzrostem wartości nieruchomości ustala się w wysokości **30 %**.

§ 36. Wykonanie niniejszej uchwały powierza się Wójtowi Gminy Stara Biała.

§ 37. Uchwała wchodzi w życie po upływie 30 dni od daty jej ogłoszenia w Dzienniku Urzędowym Województwa Mazowieckiego.

RADA GMINY
w Starej Białej

PRZEWODNICZĄCY
Rady Gminy
w Starej Białej
Włodzisław Kajkowski
Włodzisław Kajkowski

URZĄD GMINY STARA BIAŁA
09-411 Biała, ul. Jana Kazimierza 1
pow. plocki, woj. mazowieckie

Za zgodność z oryginałem

Biała 21. 04. 2017

WÓJT
Sławomir Wawrzyński
Sławomir Wawrzyński

W-0-PL-147
RADCA PRAWNY
mgr Henryk Jastrzębski
ADWOKAT

MIEJSCOWY PLAN ZAGOSPODAROWANIA PRZESTRZENNEGO GMINY STARA BIALA DLA WSI BRWILNO

1 : 2000

23 MNZ

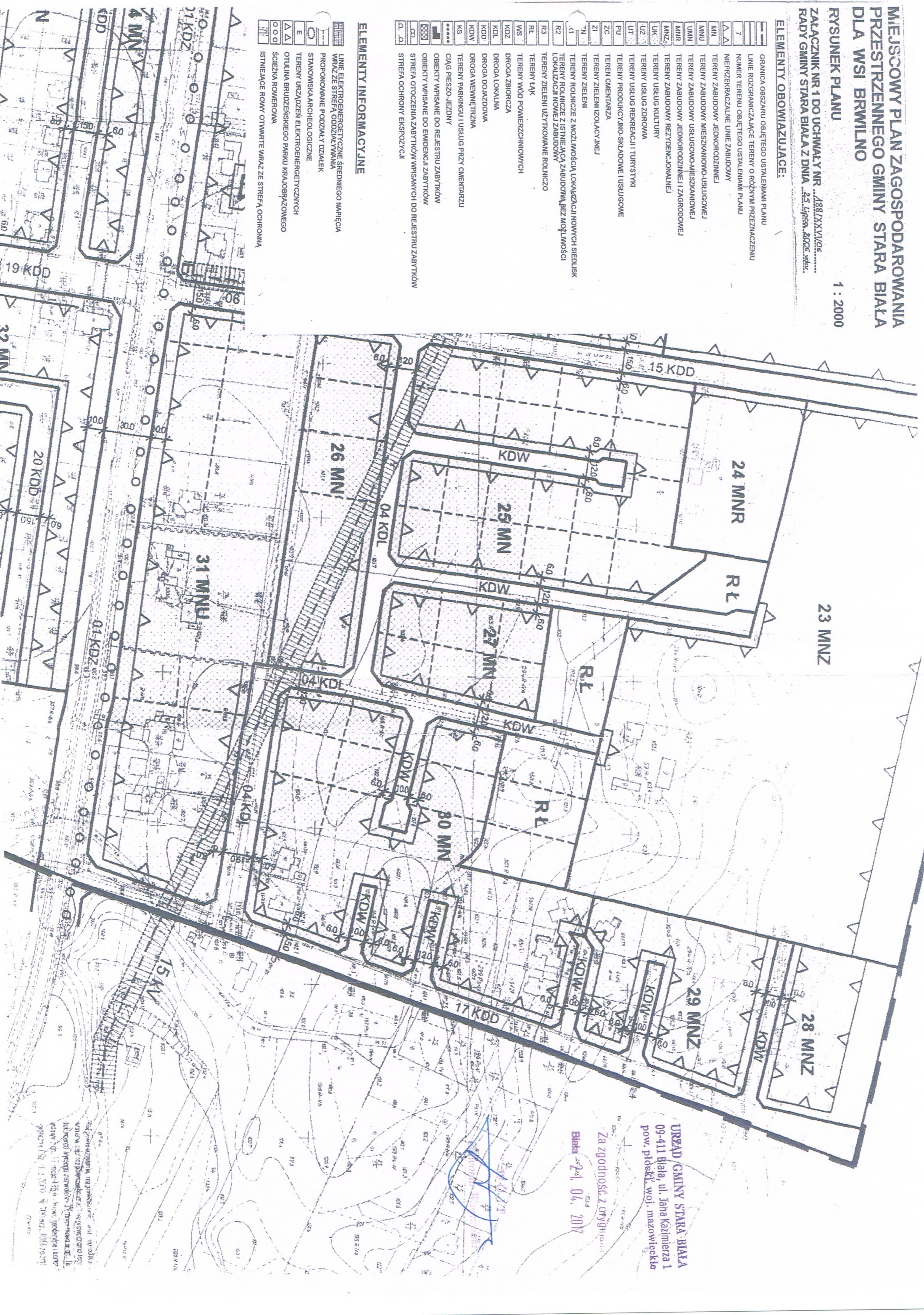
ZALACZNIK NR 1 DO UCHWALY NR 188/XXV/106 RADY GMINY STARA BIALA Z DNIA 25 Lipca 2005 roku

ELEMENTY OBOWIAZUJACE:

- GRANICA OBSZARU OBJĘTEGO USTALENIAMI PLANU
- LINE ROZGRANICZAJĄCE TERENY O RÓŻNYM PRZEZNACZENIU
- 7 NUMER TERENU OBJĘTEGO USTALENIAMI PLANU
- ▲ NIEMPRZEKRACZALNE LINE ZABUDOWY
- ▲▲ TERENY ZABUDOWY JEDNORODZINNEJ
- ▲▲▲ TERENY ZABUDOWY MIESZKANIOWO-USŁUGOWEJ
- ▲▲▲▲ TERENY ZABUDOWY USŁUGOWO-MIESZKANIOWEJ
- ▲▲▲▲▲ TERENY ZABUDOWY JEDNORODZINNEJ ZAGRODOWEJ
- ▲▲▲▲▲▲ TERENY ZABUDOWY REZYDENCJONALNEJ
- ▲▲▲▲▲▲▲ TERENY USŁUG KULTURY
- ▲▲▲▲▲▲▲▲ TERENY USŁUG ZDROWIA
- ▲▲▲▲▲▲▲▲▲ TERENY USŁUG REKREACJI I TURYSTYKI
- ▲▲▲▲▲▲▲▲▲▲ TERENY PRODUKCYJNO-SKŁADOWE I USŁUGOWE
- ▲▲▲▲▲▲▲▲▲▲▲ TERENY CEMENTARZA
- ▲▲▲▲▲▲▲▲▲▲▲▲ TERENY ZIELENI IZOLACYJNEJ
- ▲▲▲▲▲▲▲▲▲▲▲▲▲ TERENY ZIELENI
- ▲▲▲▲▲▲▲▲▲▲▲▲▲▲ TERENY ROLNICZE Z MOŻLIWOŚCIĄ LOKALIZACJI NOWYCH SIENISK
- ▲▲▲▲▲▲▲▲▲▲▲▲▲▲▲ TERENY ROLNICZE Z ISTNIEJĄCĄ ZABUDOWĄ BEZ MOŻLIWOŚCI LOKALIZACJI NOWEJ ZABUDOWY
- ▲▲▲▲▲▲▲▲▲▲▲▲▲▲▲▲ TERENY ZIELENI UŻYTKOWANE ROLNICZO
- ▲▲▲▲▲▲▲▲▲▲▲▲▲▲▲▲▲ TERENY ŁĄK
- ▲▲▲▲▲▲▲▲▲▲▲▲▲▲▲▲▲▲ TERENY WÓD POWIERZCHNIOWYCH
- ▲▲▲▲▲▲▲▲▲▲▲▲▲▲▲▲▲▲▲ DROGA ZBIORCZA
- ▲▲▲▲▲▲▲▲▲▲▲▲▲▲▲▲▲▲▲▲ DROGA LOKALNA
- ▲▲▲▲▲▲▲▲▲▲▲▲▲▲▲▲▲▲▲▲▲ DROGA DOJAZDOWA
- ▲▲▲▲▲▲▲▲▲▲▲▲▲▲▲▲▲▲▲▲▲▲ DROGA WENWĘTRZNA
- ▲▲▲▲▲▲▲▲▲▲▲▲▲▲▲▲▲▲▲▲▲▲▲ TERENY PARKINGU I USŁUG PRZY CEMENTARZU
- ▲▲▲▲▲▲▲▲▲▲▲▲▲▲▲▲▲▲▲▲▲▲▲▲ CIĄG PIESZO-JEZDNY
- ▲▲▲▲▲▲▲▲▲▲▲▲▲▲▲▲▲▲▲▲▲▲▲▲▲ OBIEKTY WPISANE DO REJESTRU ZABYTKÓW
- ▲▲▲▲▲▲▲▲▲▲▲▲▲▲▲▲▲▲▲▲▲▲▲▲▲▲ OBIEKTY WPISANE DO EVIDENCJI ZABYTKÓW
- ▲▲▲▲▲▲▲▲▲▲▲▲▲▲▲▲▲▲▲▲▲▲▲▲▲▲▲ STREFA OTOCZENIA ZABYTKÓW WPISANYCH DO REJESTRU ZABYTKÓW
- ▲▲▲▲▲▲▲▲▲▲▲▲▲▲▲▲▲▲▲▲▲▲▲▲▲▲▲▲ STREFA OCHRONY EKSPLOZCJI

ELEMENTY INFORMACYJNE

- LINE ELEKTROENERGETYCZNE ŚREDNIEGO NAPIĘCIA WRAZ ZE STREFĄ ODDZIAŁYWANIA
- PROPONOWANE PODZIAŁY DZIAŁEK
- STANOWISKA ARCHEOLOGICZNE
- TERENY URZĄDZEN ELEKTROENERGETYCZNYCH
- OTULINA BRUDZENSKIEGO PARKU KRAJOBRAZOWEGO
- ŚCIEŻKA ROMBEROWA
- ISTNIEJĄCE ROWY OTWARTE WRAZ ZE STREFĄ OCHRONNĄ



URZĄD GMINY STARA BIALA
09-411 Biała, ul. Jana Kazimierza 1
pow. pleski woj. mazowieckie

Za zgodność z oryginałem
Biała 21. 04. 2017

[Handwritten signature]

[Small text at the bottom left corner, partially illegible]

**UCHWAŁA NR 241/XXIX/10
RADY GMINY STARA BIAŁA**

z dnia 16 września 2010 r.

**w sprawie uchwalenia miejscowego planu zagospodarowania przestrzennego dla obszaru
wsi Maszewo.**

Na podstawie art. 18 ust. 2 pkt 5 ustawy z dnia 8 marca 1990 r. o samorządzie gminnym (tekst jednolity: Dz. U. z 2001 r. Nr 142, poz. 1591, z 2002 r. Nr 23, poz. 220, Nr 62, poz. 558, Nr 113, poz. 984, Nr 153, poz. 1271, Nr 214, poz. 1806, z 2003 r. Nr 80, poz. 717, Nr 162, poz. 1568, z 2004 r. Nr 102, poz. 1055, Nr 116, poz. 1203, Nr 167, poz. 1759, z 2005 r. Nr 172, poz. 1441, Nr 175, poz. 1457, z 2006 r. Nr 17, poz. 128, Nr 181, poz. 1337, z 2007 r. Nr 48, poz. 327, Nr 138, poz. 974, Nr 173, poz. 1218, z 2008 r. Nr 180, poz. 1111, Nr 223, poz. 1458, z 2009 r. Nr 52, poz. 420, Nr 157, poz. 1241, z 2010 r. Nr 28 poz. 142, Nr 28 poz. 146, Nr 106 poz. 675) oraz art. 14 ust. 8 i art. 20 ust. 1 ustawy z dnia 27 marca 2003 r. o planowaniu i zagospodarowaniu przestrzennym (Dz. U. z 2003 r. Nr 80, poz. 717; z 2004 r. Nr 6, poz. 41 i Nr 141, poz. 1492; z 2005 r. Nr 113, poz. 954 i Nr 130, poz. 1087; z 2006 r. Nr 45, poz. 319 i Nr 225, poz. 1635; z 2007 r. Nr 127, poz. 880; z 2008 r. Nr 199, poz. 1227, Nr 201 poz. 1237, z 2009 r. Nr 220, poz. 1413; z 2010 r. Nr 24 poz. 124, Nr 75 poz. 474, Nr 106 poz. 675, Nr 119 poz. 804, Nr 130 poz. 871) oraz w związku z uchwałą Nr 87/XII/04 Rady Gminy w Starej Białej z dnia 29 kwietnia 2004r. o przystąpieniu do sporządzenia miejscowego planu zagospodarowania przestrzennego dla obszaru wsi Maszewo Rada Gminy Stara Biała uchwala , co następuje:

**Rozdział 1.
PRZEPISY OGÓLNE**

Zakres spraw regulowanych uchwałą i objaśnienie użytych w uchwale określeń

§ 1. 1. Uchwala się miejscowy plan zagospodarowania przestrzennego dla wsi Maszewo w gminie Stara Biała zwany dalej planem, obejmujący obszar według załącznika do uchwały Nr 87/XII/04 Rady Gminy w Starej Białej z dnia 29 kwietnia 2004 r.

2. Obszar objęty planem wyznaczają granice wsi Maszewo. Granice te określone są na rysunku planu wykonanym na mapie sytuacyjno-wysokościowej w skali 1:2000, stanowiącym załącznik nr 1 do uchwały.

3. Integralną częścią planu są:

- 1) rozstrzygnięcie o sposobie rozpatrzenia uwag do projektu planu wniesionych w okresie wyłożenia do publicznego wglądu – stanowiące załącznik nr 2 do uchwały
- 2) rozstrzygnięcie o sposobie realizacji, zapisanych w planie inwestycji z zakresu infrastruktury technicznej, które należą do zadań własnych gminy oraz o zasadach ich finansowania - stanowiące załącznik nr 3 do uchwały.

4. Stwierdza się zgodność planu z ustaleniami Studium uwarunkowań i kierunków zagospodarowania przestrzennego gminy Stara Biała uchwalonego uchwałą Nr 138/XVI/00 Rady Gminy Stara Biała z dnia 15 czerwca 2000 r.

§ 2. Celem regulacji zawartych w ustaleniach miejscowego planu zagospodarowania przestrzennego wsi Maszewo jest podniesienie poziomu warunków życia mieszkańców poprzez:

- 1) tworzenie warunków dla prowadzenia działalności lokalizacyjnej umożliwiającej wielofunkcyjny rozwój wsi z uwzględnieniem zasady rozwoju zrównoważonego;

- 2) ochronę wartości środowiska przyrodniczego i dziedzictwa historyczno-kulturowego;
- 3) ustalenia dotyczące poprawy ładu przestrzennego;
- 4) ustalenia dotyczące zasad obsługi w zakresie infrastruktury technicznej i komunikacji;
- 5) minimalizację sytuacji kolizyjnych wynikających z przeznaczenia terenów dla różnych funkcji

§ 3. Ilekczoć w uchwale jest mowa o:

- 1) **uchwale** – należy przez to rozumieć niniejszą uchwałę, o ile z treści przepisu nie wynika inaczej;
- 2) **planie** – należy przez to rozumieć ustalenia miejscowego planu zagospodarowania przestrzennego stanowiącego przepis gminny;
- 3) **rysunku planu** – należy przez to rozumieć rysunek planu na mapie sytuacyjno-wysokościowej w skali 1:2.000, stanowiący załącznik do niniejszej uchwały;
- 4) **obszarze** – należy przez to rozumieć obszar objęty ustaleniami planu, w granicach przedstawionych na rysunku planu;
- 5) **terenie** – należy przez to rozumieć teren oznaczony na rysunku planu liniami rozgraniczającymi i symbolem określającym przeznaczenie i zasady zagospodarowania;
- 6) **przepisach szczególnych** – należy przez to rozumieć przepisy ustaw wraz z aktami wykonawczymi oraz ograniczenia w dysponowaniu terenem wynikające z prawomocnych decyzji administracyjnych;
- 7) **przeznaczeniu podstawowym** – należy przez to rozumieć takie przeznaczenie, które uznaje się za dominujące na danym terenie;
- 8) **przeznaczeniu uzupełniającym** – należy przez to rozumieć takie rodzaje przeznaczenia, które uzupełniają lub wzbogacają przeznaczenie podstawowe na danym terenie, a nie są z nim sprzeczne;
- 9) **linii rozgraniczającej** – należy przez to rozumieć granice pomiędzy terenem o różnym sposobie użytkowania, zagospodarowania lub o różnym przeznaczeniu podstawowym i różnej funkcji, ustalone niniejszym planem;
- 10) **nieprzekraczalnej linii zabudowy** – należy przez to rozumieć możliwość swobodnego sytuowania budynków (nadziemnych i podziemnych części obiektów kubaturowych) lecz bez prawa przekroczenia tej linii;
- 11) **powierzchni zabudowy** – należy przez to rozumieć wielkość powierzchni zabudowy i terenu utwardzonego w stosunku do powierzchni działki lub terenu;
- 12) **powierzchni biologicznie czynnej** – należy przez to rozumieć część powierzchni wyodrębnionego terenu, która nie zostanie zabudowana ani utwardzona nawierzchnią trwałą, lecz zagospodarowana jako tereny zielone lub wodne;
- 13) **działce budowlanej** – należy przez to rozumieć nieruchomość gruntową lub działkę gruntu, której wielkość, cechy geometryczne, dostęp do drogi publicznej oraz wyposażenie w urządzenia infrastruktury technicznej spełniają wymogi realizacji obiektów budowlanych. Obowiązuje zasada, że na jednej działce budowlanej może być realizowany jeden budynek mieszkalny;
- 14) **terenie zabudowy mieszkaniowej jednorodzinnej** – należy przez to rozumieć teren przeznaczony pod budowę budynków mieszkalnych jednorodzinnych w rozumieniu przepisów szczególnych.
- 15) **zabudowie zagrodowej** – należy przez to rozumieć budynek mieszkalny jednorodzinny wraz z budynkami inwentarskimi i gospodarczymi służącymi do obsługi gospodarstwa rolnego.
- 16) **usługach związanych z funkcją mieszkaniową** – należy przez to rozumieć drobne usługi podstawowe służące zaspokojeniu potrzeb mieszkańców np. sklep spożywczy, apteka, gabinet stomatologiczny, naprawa sprzętu elektronicznego itp.

§ 4. Plan ustala:

- 1) podstawowe przeznaczenie terenów i zasady ich zagospodarowywania wyznaczone liniami rozgraniczającymi i określone symbolami;

- 2) zasady ochrony środowiska, przyrody i krajobrazu kulturowego z określeniem nakazów, zakazów, dopuszczenia i ograniczenia w zagospodarowaniu terenów;
- 3) warunki zabudowy i zagospodarowania terenu, a w tym nieprzekraczalne linie zabudowy, parametry i wskaźniki kształtowania zabudowy oraz zagospodarowania terenu;
- 4) zasady kształtowania ładu przestrzennego;
- 5) zasady podziału terenów wyznaczonych planem;
- 6) zasady obsługi w zakresie komunikacji;
- 7) zasady obsługi w zakresie infrastruktury technicznej

§ 5. 1. Integralną częścią uchwały jest rysunek planu w skali 1:2.000, stanowiący załącznik nr 1 do niniejszej uchwały.

2. Następujące oznaczenia graficzne na rysunku planu, o którym mowa w ust. 1 są obowiązującymi ustaleniami planu:

- 1) granica obszaru objętego ustaleniami planu;
- 2) przeznaczenie terenów;
- 3) linie rozgraniczające tereny o różnym przeznaczeniu lub różnych zasadach zagospodarowania;
- 4) linie rozgraniczające dróg;
- 5) nieprzekraczalne linie zabudowy
- 6) Inne oznaczenia na rysunku planu mają charakter informacyjny.

3. Podstawowe formy przeznaczenia i zagospodarowania wyznaczonych terenów oznacza się na rysunku planu według następującej zasady:

- 1) oznaczenia literowe, duże drukowane litery, określają podstawowe przeznaczenie i zasady przeznaczenia zagospodarowania terenów określone w ustaleniach planu według § 6,
- 2) cyfry arabskie określają numery wyznaczonych terenów na rysunku planu, dla których sformułowano odrębne ustalenia planu.

Rozdział 2. USTALENIA OGÓLNE W ZAKRESIE PRZEZNACZENIA TERENÓW

§ 6. Plan ustala następujące przeznaczenia terenów:

- 1) **MN** – tereny zabudowy jednorodzinnej;
- 2) **MNU** – tereny zabudowy mieszkaniowo-usługowej;
- 3) **MNR** – tereny zabudowy jednorodzinnej i zagrodowej;
- 4) **MNZ** – tereny zabudowy rezydencjonalnej;
- 5) **RMU** – tereny zabudowy zagrodowej, jednorodzinnej z usługami;
- 6) **RM** – tereny zabudowy zagrodowej;
- 7) **UI** – tereny usług innych;
- 8) **PU** – tereny produkcyjno-składowe i usługowe
- 9) **ZN** – tereny zieleni;
- 10) **R1** – tereny rolne bez możliwości lokalizacji nowej zabudowy;
- 11) **R2** – tereny rolne z możliwością lokalizacji nowej zabudowy;
- 12) **R3** – tereny zieleni użytkowane rolniczo;
- 13) **KO** – teren oczyszczalni ścieków;
- 14) **KD** – tereny komunikacji;

15) E – tereny urządzeń elektroenergetycznych;

16) K – tereny przepompowni ścieków

§ 7. 1. W zakresie ochrony środowiska ustala się:

- 1) ochronę terenów o wyjątkowych walorach przyrodniczych i krajobrazowych na obszarze objętym planem położonym w rejonie Brudzeńskiego Parku Krajobrazowego i Nadwiślańskiego Obszaru Chronionego Krajobrazu;
- 2) na całym obszarze objętym planem obowiązuje zakaz lokalizacji przedsięwzięć mogących zawsze znacząco oddziaływać na środowisko, dla których sporządzenie raportu oddziaływania na środowisko jest obligatoryjnie wymagane, za wyjątkiem komunikacji, instalacji infrastruktury technicznej oraz istniejących ferm hodowlanych, przy zachowaniu przepisów szczególnych;
- 3) w obrębie skarpy wiślanej obowiązuje zakaz wszelkiej zabudowy i prowadzenia jakiejkolwiek działalności gospodarczej, z wyjątkiem niezbędnych robót z zakresu regulacji i utrzymania terenu, wykonywanych przez administratora rzek
- 4) zakaz wszelkiej zabudowy w rozległym jarze na granicy wsi Maszewo i Brwilno;
- 5) ochronę stanowisk archeologicznych
- 6) tereny oznaczone na rysunku planu symbolami MN, MNU, MNR, MNZ, RMU, RM oraz tereny, na których dopuszcza się lokalizację funkcji mieszkaniowej jako przeznaczenia uzupełniającego (PU) zalicza się do terenów „pod zabudowę mieszkaniową” w rozumieniu przepisów szczególnych, pozostałe tereny nie są zaliczane do terenów chronionych akustycznie.

2. W zakresie lokalizacji zabudowy ustala się:

- 1) możliwość lokalizacji zabudowy mieszkaniowej w odległości nie mniejszej niż 1,5 m od granicy z sąsiednią działką budowlaną lub bezpośrednio przy granicy, zgodnie z przepisami szczególnymi; dopuszczenie to obowiązuje wyłącznie w przypadkach, gdy rozmiary działki uniemożliwiają inny sposób lokalizacji budynków lub gdy przepisy szczegółowe niniejszej uchwały nie stanowią inaczej;
- 2) nowe działki budowlane na terenach podlegających podziałowi powinny mieć powierzchnię i kształt umożliwiające ich prawidłowe zagospodarowanie, zapewnioną obsługę komunikacyjną do każdej działki, możliwość sukcesywnego wyposażania w infrastrukturę techniczną; obowiązuje zasada – jeden budynek mieszkalny na jednej działce;
- 3) parametry działek określone w niniejszym planie nie dotyczą terenów dla urządzeń infrastruktury technicznej, komunikacji oraz działek powstających w wyniku regulacji stanu prawnego, której celem nie jest wydzielanie działek budowlanych lecz poprawa istniejącego zagospodarowania
- 4) w zakresie ochrony przeciwpożarowej terenów i zlokalizowania na nich obiektów, obowiązują aktualne przepisy szczególne o ochronie przeciwpożarowej.

Rozdział 3.

USTALENIA SZCZEGÓLNE DLA POSZCZEGÓLNYCH TERENÓW

§ 8. Dla terenów, oznaczonych symbolami **4MN, 16MN, 20MN, 21MN, 40MN** plan ustala:

- 1) wyznacza się tereny o podstawowym przeznaczeniu pod zabudowę, mieszkaniową jednorodzinną, a usługi związane z funkcją podstawową jako funkcję uzupełniającą, dla których obowiązuje:
 - a) minimalna powierzchnia nowoutworzonej działki 1000 m², a minimalna szerokość frontu działki 25 m,
 - b) maksymalna powierzchnia zabudowy 50%, powierzchni działki,
 - c) minimalna powierzchnia biologicznie czynna 50%,
 - d) maksymalna wysokość budynków mieszkalnych w najwyższym punkcie kalenicy - 10,0 m, dla pozostałych budynków - 5 m,
 - e) kąt pochylenia połaci dachowych budynków mieszkalnych 25° - 45° ,
 - f) dachy dwu i wielospadowe, z zaleceniem zachowania jednakowych spadków połaci,

- g) zaleca się stosowanie materiałów wykończeniowych zgodnych z lokalną tradycją budowlaną,
- h) pokrycie dachu wykonane w naturalnych kolorach materiałów ceramicznych lub kolory ciemnoczerwone oraz ciemnobrązowe; elewacje w kolorach nie kontrastujących z otoczeniem; zakaz stosowania sidingu,
- i) nieprzekraczalne linie zabudowy zgodnie z rysunkiem planu,
- j) zaleca się ogrodzenia ażurowe wykonane z elementów metalowych lub drewna; zakaz stosowania betonowych prefabrykatów od strony przestrzeni publicznej,
- k) dopuszcza się usługi związane z funkcją mieszkaniową, wbudowane w bryłę budynku; uciążliwość usługi nie może przekraczać granic lokalu,
- l) garaże i budynki gospodarcze wbudowane w bryłę budynku mieszkalnego lub złączone z budynkiem mieszkalnym tj. stykających się z nim jedną ścianą lub jako wolnostojące; zaleca się ich sytuowanie w głębi działki i w granicy z działką sąsiednią złączone wspólną ścianą,
- m) obsługa komunikacyjna od istniejących i projektowanych ulic zgodnie z rysunkiem planu.

§ 9. Dla terenów, oznaczonych symbolami **2MN, 3MN, 11MN, 12MN, 13MN, 14MN, 18MN, 24MN, 25MN, 30MN, 31MN, 32MN**, plan ustala:

- 1) wyznacza się tereny o podstawowym przeznaczeniu pod zabudowę mieszkaniową jednorodzinną, a usługi związane z funkcją podstawową jako funkcją uzupełniającą, dla których obowiązuje:
 - a) zachowanie istniejącej zabudowy z możliwością przebudowy, rozbudowy, nadbudowy oraz odbudowy, pod warunkiem zachowania odpowiednich ustaleń jak dla zabudowy nowej, w ramach dokonywanej zmiany,
 - b) zamierzenia inwestycyjne w ramach istniejących podziałów własnościowych
 - c) dopuszcza się możliwość podziałów i łączenia działek pod warunkiem zapewnienia dojazdu oraz kształtu i wielkości umożliwiających właściwe zagospodarowanie działki; minimalna powierzchnia działki powstającej w wyniku łączenia lub podziału nieruchomości -1000 m²,
 - d) dopuszcza się wymianę zabudowy w złym stanie technicznym zgodnie z ustaleniami jak dla nowej zabudowy,
 - e) dla zabudowy istniejącej zlokalizowanej bezpośrednio przy granicy z działką sąsiednią, w ramach przebudowy, rozbudowy, nadbudowy, odbudowy dopuszcza się dachy płaskie lub jednospadowe;
- 2) dla nowej zabudowy obowiązuje:
 - a) minimalna powierzchnia nowoutworzonej działki 1000 m², a minimalna szerokość frontu działki 25 m,
 - b) maksymalna powierzchnia zabudowy 50%, powierzchni działki,
 - c) minimalna powierzchnia biologicznie czynna 50%,
 - d) maksymalna wysokość budynków mieszkalnych w najwyższym punkcie kalenicy - 10,0 m, dla pozostałych budynków - 5 m,
 - e) kąt pochylenia połaci dachowych budynków mieszkalnych 25° - 45° ,
 - f) dachy dwu i wielospadowe, z zaleceniem zachowania jednakowych spadków połaci,
 - g) zaleca się stosowanie materiałów wykończeniowych zgodnych z lokalną tradycją budowlaną,
 - h) pokrycie dachu wykonane w naturalnych kolorach materiałów ceramicznych lub kolory ciemnoczerwone oraz ciemnobrązowe; elewacje w kolorach nie kontrastujących z otoczeniem; zakaz stosowania sidingu,
 - i) nieprzekraczalne linie zabudowy zgodnie z rysunkiem planu,
 - j) zaleca się ogrodzenia ażurowe wykonane z elementów metalowych lub drewna; zakaz stosowania betonowych prefabrykatów od strony przestrzeni publicznej;

- k) dopuszcza się usługi związane z funkcją mieszkaniową, wbudowane w bryłę budynku; uciążliwość usługi nie może przekraczać granic lokalu,
- l) garaże i budynki gospodarcze wbudowane w bryłę budynku mieszkalnego lub połączone z budynkiem mieszkalnym tj. stykających się z nim jedną ścianą lub jako wolnostojące; zaleca się ich sytuowanie w głębi działki i w granicy z działką sąsiednią złączone wspólną ścianą,
- m) obsługa komunikacyjna od istniejących i projektowanych ulic zgodnie z rysunkiem planu.

§ 10. Dla terenów, oznaczonych symbolami **5MNU, 6MNU, 7MNU, 19MNU, 20MNU, 23MNU, 28MNU**, plan ustala:

- 1) zabudowa mieszkaniowa jednorodzinna i usługowa jako podstawowe przeznaczenie terenów, dla których obowiązuje:
 - a) zachowanie istniejącej zabudowy z możliwością przebudowy, rozbudowy, nadbudowy oraz odbudowy, pod warunkiem zachowania odpowiednich ustaleń jak dla zabudowy nowej, w ramach dokonywanej zmiany;
 - b) zamierzenia inwestycyjne w ramach istniejących podziałów własnościowych
 - c) dopuszcza się możliwość podziałów i łączenia działek pod warunkiem zapewnienia dojazdu oraz kształtu i wielkości umożliwiających właściwe zagospodarowanie działki; minimalna powierzchnia działki powstającej w wyniku łączenia lub podziału nieruchomości -1000 m²,
 - d) usługi w budynkach wolnostojących lub wbudowane w budynek mieszkalny o uciążliwości nie wykraczającej poza granice działki;
 - e) lokalizacja zabudowy usługowej pod warunkiem, że jej negatywne oddziaływanie zewnętrzne nie będzie wykraczać poza granice działki i że nie wpłynie niekorzystnie na warunki zamieszkiwania terenu dla którego jako przeznaczenie podstawowe ustalono funkcję mieszkaniową,
 - f) dopuszcza się wymianę zabudowy w złym stanie technicznym zgodnie z ustaleniami dla nowej zabudowy;
- 2) dla nowej zabudowy obowiązują następujące ustalenia
 - a) minimalna powierzchnia działki -1000 m², minimalna szerokość frontu działki 25 m,
 - b) maksymalna wysokość zabudowy w najwyższym punkcie kalenicy – 10,0 m dla budynków mieszkalnych i 5 m dla budynków usługowych i gospodarczych,
 - c) garaże i budynki gospodarcze dopuszcza się jako wolnostojące; zaleca się ich sytuowanie w głębi działki i w granicy z działką sąsiednią złączone wspólną ścianą,
 - d) maksymalna powierzchnia zabudowy 60%, powierzchni działki,
 - e) minimalna powierzchnia biologicznie czynna 40% powierzchni działki,
 - f) kąt pochylenia połaci dachowych budynków mieszkalnych 25° - 45° ,
 - g) dachy dwu- lub wielospadowe z zaleceniem zasady symetrii,
 - h) zakaz stosowania w elewacji kolorów jaskrawych, kontrastujących z otoczeniem;
 - i) pokrycie dachu wykonane w naturalnych kolorach materiałów ceramicznych lub kolory ciemnoczerwone oraz ciemnobrązowe,
 - j) ogrodzenia ażurowe wykonane z elementów metalowych lub drewna; zakaz stosowania betonowych prefabrykatów od strony przestrzeni publicznej,
 - k) nieprzekraczalne linie zabudowy zgodnie z rysunkiem planu,
 - l) zapewnienie miejsc parkingowych w granicach działki.

§ 11. Dla terenów, oznaczonych symbolami plan ustala: **22MNU, 33MNU i 34MNU** - zabudowa mieszkaniowa jednorodzinna i usługowa jako podstawowe przeznaczenie terenów, dla których obowiązuje:

- 1) minimalna powierzchnia działki 1.000 m² dla zabudowy mieszkaniowej; 1.500 m² dla zabudowy usługowo-mieszkaniowej;
- 2) minimalna szerokość frontu działki mieszkaniowej 25 m; minimalna szerokość działki usługowo-mieszkaniowej 35 m;
- 3) maksymalna wysokość zabudowy w najwyższym punkcie kalenicy – 10,0 m dla budynków mieszkalnych i 7 m dla budynków usługowych i gospodarczych;
- 4) lokalizacja zabudowy usługowej pod warunkiem, że jej negatywne oddziaływanie zewnętrzne nie będzie wykraczać poza granice działki i że nie wpłynie niekorzystnie na warunki zamieszkiwania terenu dla którego jako przeznaczenie podstawowe ustalono funkcję mieszkaniową;
- 5) garaże i budynki gospodarcze dopuszcza się jako wolnostojące; zaleca się ich sytuowanie w głębi działki i w granicy z działką sąsiednią złączone wspólna ścianą;
- 6) maksymalna powierzchnia zabudowy 60%, powierzchni działki;
- 7) minimalna powierzchnia biologicznie czynna 40% powierzchni działki;
- 8) kąt pochylenia połaci dachowych budynków mieszkalnych 25° - 45° ,
- 9) dachy dwu- lub wielospadowe z zaleceniem zasady symetrii;
- 10) zakaz stosowania w elewacji kolorów jaskrawych, kontrastujących z otoczeniem;
- 11) pokrycie dachu wykonane w naturalnych kolorach materiałów ceramicznych lub kolory ciemnoczerwone oraz ciemnobrązowe;
- 12) ogrodzenia ażurowe wykonane z elementów metalowych lub drewna; zakaz stosowania betonowych prefabrykatów od strony przestrzeni publicznej;
- 13) nieprzekraczalne linie zabudowy zgodnie z rysunkiem planu;
- 14) zapewnienie miejsc parkingowych w granicach działki.

§ 12. Dla terenów, oznaczonych symbolami **9MNR** , **10MNR**, **17MNR** i **26MNR** , plan ustala:

- 1) zabudowę mieszkaniową jednorodzinną i zagrodową jako podstawowe równoważne przeznaczenie, a zabudowę usługową jako funkcję uzupełniającą, dla których obowiązuje:
 - a) zachowanie istniejącej zabudowy z możliwością przebudowy, rozbudowy, nadbudowy oraz odbudowy, pod warunkiem zachowania odpowiednich ustaleń jak dla zabudowy nowej, w ramach dokonywanej zmiany;
 - b) dla zabudowy istniejącej zlokalizowanej bezpośrednio przy granicy z działką sąsiednią, w ramach przebudowy, rozbudowy, nadbudowy, odbudowy dopuszcza się dachy płaskie lub jednonspadowe; zaleca się stosowanie materiałów wykończeniowych naturalnych; zakaz stosowania sidingu;
- 2) dla nowej zabudowy ustala się:
 - a) maksymalną powierzchnię zabudowy 60% powierzchni działki,
 - b) minimalną powierzchnię biologicznie czynną 40% powierzchni działki,
 - c) zamierzenia inwestycyjne w ramach istniejących podziałów geodezyjnych
 - d) dopuszcza się możliwość podziałów i łączenia działek pod warunkiem zapewnienia dojazdu oraz kształtu i wielkości umożliwiających i właściwe zagospodarowanie działki,
 - e) minimalna powierzchnia działki powstającej w wyniku łączenia lub podziału nieruchomości 1000 m² ,
 - f) usługi w budynkach wolnostojących lub wbudowane w budynek mieszkalny o uciążliwości nie wykraczającej poza granice działki,
 - g) lokalizacja zabudowy usługowej pod warunkiem, że jej negatywne oddziaływanie zewnętrzne nie będzie wykraczać poza granice działki i że nie wpłynie niekorzystnie na warunki zamieszkiwania terenu dla którego jako przeznaczenie podstawowe ustalono funkcję mieszkaniową,
 - h) nieprzekraczalne linie zabudowy zgodnie z rysunkiem planu,

- i) obowiązek zapewnienia miejsc parkingowych w granicach działek,
 - j) maksymalna wysokość zabudowy w najwyższym punkcie kalenicy, – 10,0 m dla budynków mieszkalnych, a dla pozostałych nowych obiektów 7 m, przy czym nie dotyczy to urządzeń towarzyszących, w których wysokość wynika bezpośrednio z wymogów technicznych i konstrukcyjnych,
 - k) kąt pochylenia połaci dachowych budynków mieszkalnych 25° - 45° ,
 - l) dachy dwu- lub wielospadowe z zaleceniem zasady symetrii,
 - m) pokrycie dachu wykonane w naturalnych kolorach materiałów ceramicznych lub kolory ciemnoczerwone oraz ciemnobrązowe,
 - n) zakaz stosowania okładzin winylowych (typu siding),
 - o) ogrodzenia ażurowe wykonane z elementów metalowych lub drewna, zakaz stosowania betonowych prefabrykatów od strony przestrzeni publicznej,
 - p) zapewnienie miejsc parkingowych w granicach działki;
- 3) Utrzymanie dotychczasowych rolniczych funkcji produkcji zwierzęcej

§ 13. Dla terenów, oznaczonych symbolami **27RMU i 39RMU** , plan ustala:

- 1) zabudowę zagrodową i mieszkaniową jako podstawowe przeznaczenie terenu, a zabudowę usługową jako funkcję uzupełniającą, dla których obowiązuje:
 - a) zachowanie istniejącej zabudowy wraz z budynkami hodowli drobiu z możliwością przebudowy, rozbudowy, nadbudowy oraz odbudowy, pod warunkiem zachowania odpowiednich ustaleń jak dla zabudowy nowej, w ramach dokonywanej zmiany;
 - b) dla zabudowy istniejącej zlokalizowanej bezpośrednio przy granicy z działką sąsiednią, w ramach przebudowy, rozbudowy, nadbudowy, odbudowy dopuszcza się dachy płaskie lub jednospadowe; zaleca się stosowanie materiałów wykończeniowych naturalnych; zakaz stosowania sidingu;
- 2) dla nowej zabudowy ustala się:
 - a) maksymalną powierzchnię zabudowy 70% powierzchni działki,
 - b) minimalną powierzchnię biologicznie czynną 30% powierzchni działki,
 - c) zamierzenia inwestycyjne w ramach istniejących podziałów geodezyjnych,
 - d) dopuszcza się możliwość podziałów i łączenia działek pod warunkiem zapewnienia dojazdu oraz kształtu i wielkości umożliwiających właściwe zagospodarowanie działki; minimalna powierzchnia działki powstającej w wyniku łączenia lub podziału nieruchomości 1500 m² ,
 - e) usługi w budynkach wolnostojących lub wbudowane w budynek mieszkalny o uciążliwości nie wykraczającej poza granice działki,
 - f) lokalizacja zabudowy usługowej pod warunkiem, że jej negatywne oddziaływanie zewnętrzne nie będzie wykraczać poza granice działki i że nie wpłynie niekorzystnie na warunki zamieszkiwania terenu dla którego jako przeznaczenie podstawowe ustalono funkcję mieszkaniową,
 - g) nieprzekraczalne linie zabudowy zgodnie z rysunkiem planu,
 - h) obowiązek zapewnienia miejsc parkingowych w granicach działek,
 - i) maksymalna wysokość zabudowy w najwyższym punkcie kalenicy 10,0 m dla budynków mieszkalnych, a dla pozostałych nowych obiektów 7 m, przy czym nie dotyczy to urządzeń towarzyszących, w których wysokość wynika bezpośrednio z wymogów technicznych i konstrukcyjnych,
 - j) kąt pochylenia połaci dachowych 20° - 45° ,
 - k) dachy dwu- lub wielospadowe z zaleceniem zasady symetrii,
 - l) pokrycie dachu wykonane w naturalnych kolorach materiałów ceramicznych lub kolory ciemnoczerwone oraz ciemnobrązowe,

m) elewacje w naturalnych kolorach materiałów z użyciem nie więcej niż dwóch różnych materiałów wykończeniowych , zakaz stosowania sidingu,

n) ogrodzenia ażurowe wykonane z elementów metalowych lub drewna, zakaz stosowania betonowych prefabrykatów od strony przestrzeni publicznej;

3) Utrzymanie dotychczasowych rolniczych funkcji produkcji zwierzęcej

§ 14. Dla terenu, oznaczonego symbolem **35RM** , plan ustala:

1) zabudowę mieszkaniową i gospodarczą w zabudowie zagrodowej w gospodarstwach rolnych jako podstawowe przeznaczenie terenu, a zabudowę usługową jako funkcję uzupełniającą, na którym obowiązuje:

a) zachowanie istniejącej zabudowy z możliwością przebudowy, rozbudowy, nadbudowy oraz odbudowy, pod warunkiem zachowania odpowiednich ustaleń jak dla zabudowy nowej, w ramach dokonywanej zmiany;

b) dla zabudowy istniejącej zlokalizowanej bezpośrednio przy granicy z działką sąsiednią, w ramach przebudowy, rozbudowy, nadbudowy, odbudowy dopuszcza się dachy płaskie lub jednospadowe; zaleca się stosowanie materiałów wykończeniowych naturalnych; zakaz stosowania sidingu;

2) dla nowej zabudowy ustala się:

a) maksymalną powierzchnię zabudowy 70% powierzchni działki,

b) minimalną powierzchnię biologicznie czynną 30% powierzchni działki

c) zamierzenia inwestycyjne w ramach istniejących podziałów własnościowych,

d) dopuszcza się możliwość podziałów i łączenia działek pod warunkiem zapewnienia dojazdu oraz kształtu i wielkości umożliwiających i właściwe zagospodarowanie działki; minimalna powierzchnia działki powstającej w wyniku łączenia lub podziału nieruchomości 1500 m² ,

e) usługi w budynkach wolnostojących o uciążliwości nie wykraczającej poza granice działki,

f) nieprzekraczalne linie zabudowy zgodnie z rysunkiem planu,

g) obowiązek zapewnienia miejsc parkingowych w granicach działek,

h) maksymalna wysokość zabudowy w najwyższym punkcie kalenicy, – 10,0 m dla budynków mieszkalnych, a dla pozostałych nowych obiektów 7 m, przy czym nie dotyczy to urządzeń towarzyszących, w których wysokość wynika bezpośrednio z wymogów technicznych i konstrukcyjnych,

i) kąt pochylenia połaci dachowych budynków mieszkalnych 20° - 45° ,

j) dachy dwu- lub wielospadowe z zaleceniem zasady symetrii,

k) zaleca się stosowanie tradycyjnych form architektonicznych oraz materiałów budowlanych,

l) elewacje w naturalnych kolorach materiałów z użyciem nie więcej niż dwóch różnych materiałów wykończeniowych , zakaz stosowania sidingu,

m) ogrodzenia ażurowe wykonane z elementów metalowych lub drewna; zakaz stosowania betonowych prefabrykatów od strony przestrzeni publicznej.

§ 15. Dla terenu, oznaczonego symbolem **1MNZ** , plan ustala:

1) podstawowe przeznaczenie terenu jako zabudowa mieszkaniowa jednorodzinna o charakterze rezydencjonalnym a usługi jako funkcja uzupełniająca związana z funkcją mieszkaniową, na którym obowiązuje:

a) minimalna powierzchnia nowoutworzonej działki 2.000 m² ; minimalna szerokość frontu działki 30 m;

b) nieprzekraczalne linie zabudowy zgodnie z rysunkiem planu,

c) maksymalna powierzchnia zabudowy 30% powierzchni działki,

- d) maksymalna wysokość zabudowy – 10 m w najwyższym punkcie kalenicy, budynek parterowy plus poddasze użytkowe,
- e) dachy dwu- lub czterospadowe z zaleceniem zasady symetrii, kąt pochylenia połaci dachowych budynków mieszkalnych 25° - 45° ,
- f) pokrycie dachu wykonane w naturalnych kolorach materiałów ceramicznych lub kolory ciemnoczerwone, ciemnobrązowe, ciemnozielone,
- g) elewacje w naturalnych kolorach materiałów z użyciem nie więcej niż dwóch różnych materiałów wykończeniowych lub pastelowych kolorów, zakaz stosowania okładzin winylowych (typu siding),
- h) możliwość lokalizacji pomieszczeń garażowych i gospodarczych jako wbudowanych w budynek mieszkalny lub integralnie z nim związanych oraz wolnostojących jako jednokondygnacyjne bez poddasza użytkowego o powierzchni zabudowy do 50 m² pod warunkiem tworzenia z budynkiem mieszkalnym całości architektonicznej przy użyciu tych samych materiałów wykończeniowych,
- i) dla funkcji uzupełniającej obowiązuje maksymalna powierzchnia użytkowa do 30% powierzchni użytkowej zabudowy podstawowej; wbudowana w budynek mieszkalny o uciążliwości nie wykraczającej poza granice lokalu,
- j) obowiązek zachowania minimum 70% działki jako powierzchni biologicznie czynnej z zaleceniem, aby 1/3 stanowiła zieleń wysoka,
- k) ogrodzenia ażurowe wykonane z elementów metalowych lub drewna, preferowane żywopłoty, maksymalna wysokość - 1,8 m, wyklucza się stosowanie ogrodzeń z prefabrykatów betonowych,
- l) forma architektoniczna obiektów powinna być dostosowana do tradycji i wartości architektury lokalnej i krajobrazu,
- m) obsługa komunikacyjna od istniejących i projektowanych ulic zgodnie z rysunkiem planu,
- n) teren znajduje się w strefie ochrony archeologicznej; w przypadku odkrycia nowych stanowisk archeologicznych należy je oznaczyć, zabezpieczyć i powiadomić Wojewódzkiego Konserwatora Zabytków.

§ 16. Dla terenów, oznaczonych symbolami **8PU i 36PU** , plan ustala:

- 1) wyznacza się tereny o podstawowym przeznaczeniu pod zabudowę produkcyjną, magazynowo-składową i usługową, a funkcję mieszkaniową jako uzupełniającą, dla których obowiązuje:
 - a) zachowanie istniejącej zabudowy z możliwością przebudowy, rozbudowy, nadbudowy oraz odbudowy, pod warunkiem zachowania odpowiednich ustaleń jak dla zabudowy nowej, w ramach dokonywanej zmiany,
 - b) uzupełniające przeznaczenie terenu jako funkcja mieszkaniowa ograniczona do jednego mieszkania na każde zamierzenie inwestycyjne o funkcji zgodnej z przeznaczeniem terenu, w wbudowane w bryłę budynku produkcyjnego, usługowego lub złączone z tymi budynkami tj. stykających się z nimi jedną ścianą;
- 2) dla nowej zabudowy obowiązują następujące ustalenia:
 - a) maksymalna powierzchnia zabudowy nie może przekroczyć 70% powierzchni działki,
 - b) obowiązek zachowania minimum 30% działki jako powierzchni biologicznie czynnej,
 - c) maksymalna wysokość zabudowy – 12,0 m w najwyższym punkcie, przy czym nie dotyczy to urządzeń towarzyszących, w których wysokość wynika bezpośrednio z wymogów technicznych i konstrukcyjnych,
 - d) dachy jednospadowe i wielospadowe oraz płaskie,
 - e) kąt pochylenia połaci dachowych 0° – 45° ,
 - f) pokrycie dachu wykonane w naturalnych kolorach materiałów ceramicznych lub kolory ciemnoczerwone oraz ciemnobrązowe,
 - g) elewacje w naturalnych kolorach materiałów z użyciem nie więcej niż dwóch różnych materiałów wykończeniowych; zakaz stosowania sidingu,

- h) zamierzenia inwestycyjne w ramach istniejących podziałów własnościowych
 - i) dopuszcza się możliwość podziałów i łączenia działek pod warunkiem zapewnienia dojazdu oraz kształtu i wielkości umożliwiających ich właściwe zagospodarowanie działki,
 - j) minimalna powierzchnia działki powstającej w wyniku scalenia lub podziału nieruchomości 2000 m²; minimalna szerokość frontu działki 35 m,
 - k) zaleca się ogrodzenia ażurowe wykonane z elementów metalowych lub drewna, zakaz stosowania prefabrykatów betonowych od strony przestrzeni publicznej,
 - l) obowiązek zapewnienia miejsc parkingowych w granicach działki
 - m) w przypadku odkrycia stanowisk archeologicznych należy je oznaczyć, zabezpieczyć i powiadomić Wojewódzkiego Konserwatora Zabytków;
- 3) zachowanie istniejących ferm hodowlanych w tym także ferm drobiowych, z możliwością przebudowy i rozbudowy, przy zachowaniu przepisów szczególnych.

§ 17. Dla terenu, oznaczonego symbolem **15UI**, plan ustala:

- 1) podstawowe przeznaczenie terenu dla usług innych – strażnica straży pożarnej, na którym obowiązuje:
 - a) zachowanie istniejącej zabudowy – obiekty straży pożarnej, z możliwością przebudowy, rozbudowy, nadbudowy oraz odbudowy,
 - b) maksymalna wysokość zabudowy – 15,0 m, przy czym nie dotyczy to obiektów towarzyszących, w których wysokość wynika bezpośrednio z wymogów technicznych i konstrukcyjnych,
 - c) zamierzenia inwestycyjne w granicach własności,
 - d) dopuszcza się usługi związane z funkcją mieszkaniową (np. handel, gastronomia).

§ 18. Wyznacza się na rysunku planu teren infrastruktury technicznej oznaczony symbolem **29KO**, dla którego ustala się:

- 1) zachowanie zabudowy i urządzeń istniejącej oczyszczalni ścieków z możliwością przebudowy, rozbudowy, nadbudowy i odbudowy;
- 2) zamierzenia inwestycyjne w granicach własności;
- 3) uciążliwość obiektu nie może wykraczać poza granice działki.

§ 19. Dla terenu, oznaczonego symbolem **37 ZN**, plan ustala:

- 1) podstawowe przeznaczenie - tereny zieleni na których obowiązuje:
 - a) zakaz wszelkiej zabudowy i prowadzenia jakiejkolwiek działalności gospodarczej w obrębie skarpy wiślanej,
 - b) zachowanie obecnego użytkowania, w tym istniejącej zabudowy oraz lokalizacji nowej, zgodnie z prawomocnymi decyzjami administracyjnymi, z możliwością rozbudowy i odbudowy; dla każdej działki należy przeprowadzić badania nośności gruntu,
 - c) zachowanie istniejących łasków, zadrzewień i zespołów zieleni z prawem do zalesienia zgodnie z przepisami szczególnymi,
 - d) dopuszcza się niezbędne roboty z zakresu regulacji i utrzymania terenu, wykonywane przez administratora rzek,
 - e) zakaz podziałów na działki budowlane.
- 2) przewiduje się lokalizację ścieżki rowerowej.

§ 20. Dla terenu, oznaczonego na rysunku planu symbolem **38ZN**, ustala się jako podstawowe przeznaczenie - tereny zieleni (oz Maszewski), na którym obowiązuje:

- 1) zakaz wszelkiej zabudowy i prowadzenia jakiejkolwiek działalności gospodarczej mogącej powodować zmiany istniejącego ukształtowania terenu;

- 2) zachowanie obecnego użytkowania;
- 3) dopuszcza się niezbędne roboty z zakresu regulacji i utrzymania terenu, z prawem do zalesień zgodnie przepisami szczególnymi;
- 4) dopuszcza się wykorzystanie terenu dla rekreacji i turystyki pieszej;
- 5) zakaz podziałów na działki budowlane.

§ 21. Dla terenów, oznaczonych na rysunku planu symbolem R1 , ustala się:

- 1) podstawowe przeznaczenie jako tereny rolne;
- 2) utrzymanie istniejących upraw polowych bez prawa zabudowy;
- 3) utrzymanie istniejących zadrzewień śródpolnych rowów i cieków oraz stawu.

§ 22. Dla terenów, oznaczonych na rysunku planu symbolem R2 , ustala się:

- 1) podstawowe przeznaczenie jako tereny rolne, dla których obowiązuje:
 - a) utrzymanie istniejącej zabudowy lub będącej w trakcie realizacji z możliwością remontu, przebudowy, rozbudowy, nadbudowy, pod warunkiem zachowania odpowiednich ustaleń jak dla zabudowy nowej, w ramach dokonywanej zmiany,
 - b) możliwość rozbudowy i powiększania istniejących siedlisk zagrodowych oraz realizacji nowych budynków dla potrzeb prowadzenia gospodarstwa rolnego,
 - c) możliwość przebudowy, bądź zmiany na cele pozarolnicze istniejących budynków mieszkalnych i gospodarczych;
- 2) dla nowej zabudowy ustala się:
 - a) maksymalną powierzchnię zabudowy 70% powierzchni działki,
 - b) minimalną powierzchnię biologicznie czynną 30% powierzchni działki,
 - c) zamierzenia inwestycyjne w ramach istniejących podziałów własnościowych,
 - d) usługi w budynkach wolnostojących o uciążliwości nie wykraczającej poza granice działki,
 - e) obowiązek zapewnienia miejsc parkingowych w granicach działek,
 - f) maksymalna wysokość zabudowy w najwyższym punkcie kalenicy – 10,0 m dla budynków mieszkalnych, a dla pozostałych nowych obiektów 7,0 m, przy czym nie dotyczy to urządzeń towarzyszących, w których wysokość wynika bezpośrednio z wymogów technicznych i konstrukcyjnych,
 - g) kąt pochylenia połaci dachowych budynków mieszkalnych 20° – 45° ,
 - h) dachy dwu- lub wielospadowe z zaleceniem zasady symetrii,
 - i) zaleca się stosowanie tradycyjnych form architektonicznych oraz materiałów budowlanych,
 - j) elewacje w naturalnych kolorach materiałów z użyciem nie więcej niż dwóch różnych materiałów wykończeniowych, zakaz stosowania sidingu,
 - k) ogrodzenia ażurowe wykonane z elementów metalowych lub drewna, zakaz stosowania betonowych prefabrykatów od strony przestrzeni publicznej;
- 3) utrzymanie istniejących zadrzewień śródpolnych i śródłąkowych oraz cieków i zbiorników wodnych;
- 4) utrzymanie istniejących terenów upraw polowych;
- 5) możliwość lokalizowania sieci urządzeń infrastruktury technicznej wzdłuż dróg oraz po granicy działek;
- 6) możliwość zalesień na gruntach klasy V i VI zgodnie z przepisami szczególnymi.

§ 23. Dla terenu, oznaczonego symbolem R3 , plan ustala:

- 1) teren zieleni (jar Maszewski) – obecnie użytkowany rolniczo;

- 2) w obrębie wyznaczonego na rysunku planu terenu obowiązuje zakaz zabudowy i prowadzenia jakiegokolwiek działalności gospodarczej mogącej powodować zmiany istniejącego ukształtowania terenu;
- 3) zachowanie obecnego użytkowania;
- 4) zakaz podziałów na działki budowlane;
- 5) możliwość zalesień na gruntach klasy V i VI zgodnie z przepisami szczególnymi;
- 6) lokalizacja budynku mieszkalnego – zgodnie z wydaną decyzją administracyjną na działce Ne 76/3.

§ 24. Teren oznaczony na rysunku planu symbolem **K** przeznaczony jest pod istniejącą przepompownię ścieków, dla której plan ustala:

- 1) możliwość rozbudowy i przebudowy zgodnie z przepisami szczególnymi,
- 2) obsługa komunikacyjna zgodnie z rysunkiem planu.

§ 25. Tereny oznaczone na rysunku planu symbolem **E** przeznaczone pod urządzenia elektroenergetyczne, dla których plan ustala:

- 1) realizację urządzeń zgodnie z przepisami szczególnymi,
- 2) obsługa komunikacyjna zgodnie z rysunkiem planu.

Rozdział 4.

USTALENIA DOTYCZĄCE ZASAD ZAGOSPODAROWANIA TERENÓW DÓBR KULTURY PODLEGAJĄCYCH OCHRONIE

§ 26. 1. Ustala się zachowanie i ochronę stanowisk archeologicznych i konserwatorskich stref archeologicznych. Wszelkie projektowane działania inwestycyjne w obrębie istniejących stanowisk archeologicznych należy uzgadniać z Wojewódzkim Konserwatorem Zabytków.

2. Ustala się stanowiska archeologiczne znajdujące się w Ewidencji i rejestrze Zabytków Archeologicznych, zgodnie z poniższym wykazem:

3.

Lp.	Obszar AZP i oznaczenie	Funkcja	Okres	Lokalizacja
1.	Maszewo st. nr 1 AZP 49-53/3	relikty osady	wczesne średniowiecze	Maszewo
2.	Maszewo st. nr 4 AZP 49-53/5	ślady osadnicze kultury łużyckiej	epoka brązu okresu średniowiecza	Maszewo
3.	Maszewo st. nr 6 AZP 49-53/13	relikty osady	okres wczesnego średniowiecza	Maszewo
4.	Maszewo st. nr 5	relikty osady	okres wczesnego średniowiecza	Maszewo
5.	Maszewo st. nr 2 AZP 49-53/20	ślady osadnicze	okres reliktu epoki kamienia	Maszewo
6.	Maszewo st. nr 3 AZP 49-53/21	osady kultury łużyckiej	epoka brązu	Maszewo

Rozdział 5.

ZASADY OBSŁUGI W ZAKRESIE KOMUNIKACJI

§ 27. 1. Wyznacza się tereny komunikacji z przeznaczeniem podstawowym na drogi, które na rysunku planu w zależności od klas, oznaczone są symbolami:

- 1) **KDZ** – droga zbiorcza;
- 2) **KDL** – droga lokalna;
- 3) **KDD** – drogi dojazdowe;
- 4) **KDW** – drogi wewnętrzne

2. Dla poszczególnych klas dróg ustala się:

- 1) dla drogi klasy zbiorczej oznaczonej symbolem 01KDZ ustala się zmienną szerokość w liniach rozgraniczających 25 m, z dopuszczeniem zwężenia do 20 m przy terenie 15UI, zgodnie z rysunkiem planu;
- 2) dla dróg klasy lokalnej, oznaczonych symbolami 01KDL, 02KDL ustala się szerokość w liniach rozgraniczających od 12 m do 15 m, zgodnie rysunkiem planu;
- 3) dla dróg klasy dojazdowej, oznaczonych symbolami 01KDD, 02KDD, 03KDD, 04KDD, 05KDD, 06KDD, 07KDD, 08KDD, 09KDD, 10KDD ustala się szerokość w liniach rozgraniczających od 10 m do 12 m, zgodnie z rysunkiem planu;
- 4) dla dróg wewnętrznych oznaczonych symbolami KDW ustala się szerokość w liniach rozgraniczających od 7 m do 12 m, zgodnie z rysunkiem planu.

3. Dopuszcza się możliwość odstępstw od powyższych ustaleń uzasadnionych szczegółowymi rozwiązaniami technicznymi bądź ze względu na istniejące uwarunkowania, takie jak:

- 1) kolizje z istniejącym uzbrojeniem
- 2) kolizje z istniejącymi obiektami budowlanymi;
- 3) kolizje z zielenią o dużych walorach przyrodniczych;
- 4) w przypadkach nieuregulowanych stanów prawnych.

4. W liniach rozgraniczających istnieje możliwość lokalizacji:

- 1) sieci i urządzeń infrastruktury technicznej na warunkach określonych w przepisach szczególnych;
- 2) zieleni izolacyjnej z zachowaniem pól widoczności określonych w przepisach szczególnych;
- 3) elementów małej architektury: słupy ogłoszeniowe, ławki itp.

5. W liniach rozgraniczających drogi oznaczonej symbolem 01KDZ po jej północnej stronie przewiduje się przebieg ścieżki rowerowej dla której ustala się:

- 1) szerokość ścieżki jednokierunkowej 1,5m; dwukierunkowej 2,0 m;
- 2) dopuszcza się korektę przebiegu trasy ścieżki przy zachowaniu w/w parametrów; zmiana przebiegu ścieżki nie powoduje zmiany ustaleń planu.

6. Przy realizacji nowych inwestycji ustala się konieczność zapewnienia miejsc parkingowych (w tym garażowych i postojowych) na terenie danej działki w ilości minimalnych:

- 1) dla terenów zabudowy jednorodzinnej i zagrodowej wraz z możliwością lokalizacji obiektów usługowych: 2 miejsca na jedno mieszkanie, bądź 2 miejsca na 100 m² powierzchni użytkowej obiektu usługowego;
- 2) dla terenów usług i zabudowy produkcyjno-składowej: 1 miejsce na 100 m² powierzchni użytkowej obiektu, ale nie mniej niż 2 stanowiska na jeden obiekt.

Rozdział 6. INFRASTRUKTURA TECHNICZNA

§ 28. W zakresie zaopatrzenia w wodę, plan ustala:

- 1) utrzymuje się istniejące sieci i urządzenia zaopatrzenia w wodę;
- 2) źródło zaopatrzenia dla celów bytowo-gospodarczych i p.poż. stanowić będzie nadal wodociąg komunalny m. Płocka;
- 3) zaopatrzenie wszystkich terenów wyznaczonych w planie na cele zabudowy przewiduje się z systemu zbiorowego po rozbudowie sieci, stosownie do potrzeb w oparciu o główny przewód wodociągowy $\varnothing 250 + 225$ mm istniejący w ulicy zbiorczej 01KDZ, prowadzący od ul. Szpitalnej w Płocku;
- 4) rozbudowa sieci rozdzielczej obejmuje doposażenie przewidzianych do powiększenia terenów istniejącej zabudowy oraz terenów zabudowy planowanej;
- 5) rozbudowa sieci będzie prowadzona w liniach rozgraniczających dróg;

- 6) indywidualne źródła zaopatrzenia można dopuścić jedynie przejściowo bądź, gdy będzie to uzasadnione ekonomicznie z racji znacznego oddalenia posesji od głównych koncentracji zabudowy i przy zapewnieniu jakości wody według wymogów określonych przepisami;
- 7) pierwotne źródło zaopatrzenia w sytuacjach kryzysowych winny stanowić zabezpieczenie przed skażeniami i radioaktywnością studnie publiczne. Ich ilość i rozmieszczenie określi plan obrony cywilnej gminy.

§ 29. W zakresie odprowadzania ścieków, plan ustala:

- 1) utrzymuje się istniejącą na gruntach wsi Maszewo przewidzianą do rozbudowy mechaniczno-biologiczną komunalną oczyszczalnię ścieków m. Płocka, prowadzący do niej kolektor o wymiarach 1,0 x 1,75 m oraz istniejącą sieć kanalizacji zbiorczej wsi Maszewo z odprowadzeniem ścieków do tego kolektora;
- 2) docelowe utrzymanie rozwiązań indywidualnych można dopuścić jedynie po uzasadnieniu ekonomicznym, gdy jest to spowodowane np. znacznym oddaleniem obiektu od głównych koncentracji zabudowy. Rozwiązania te nie mogą powodować zanieczyszczenia wód powierzchniowych bądź gruntowych;
- 3) wody opadowe odprowadzane będą poprzez spływ powierzchniowy, jednakże obiekty stacji paliw, warsztatów samochodowych, parkingów itp. miejsc narażonych na zanieczyszczenie produktami ropopochodnymi, wymagają odprowadzenia do odbiornika w sposób zorganizowany, po uprzednim mechanicznym oczyszczeniu.

§ 30. W zakresie zaopatrzenia w gaz, plan ustala:

- 1) istnieje możliwość objęcia miejscowości siecią gazu przewodowego średniego ciśnienia, wyprowadzoną z istniejącej stacji redukcyjno-pomiarowej pierwszego stopnia w Srebrnej (gm. Stara Biała);
- 2) budowa sieci gazowych w liniach rozgraniczających dróg poza pasem jezdni za zgodą zarządcy drogi i na warunkach określonych przez właściwy zakład gazowniczy;
- 3) warunki techniczne, jakim powinny odpowiadać sieci gazowe określają przepisy szczegółowe;
- 4) o realizacji sieci gazowej do poszczególnych terenów decydować będą względy ekonomiczne i zainteresowanie odbiorców. Do czasu realizacji sieci gazu przewodowego oraz dla odbiorców nie objętych programem gazyfikacji, będzie nadal stosowany gaz płynny w butlach.

§ 31. W zakresie zaopatrzenia w energię elektryczną, plan ustala:

- 1) utrzymuje się istniejące sieci i urządzenia elektroenergetyczne, tj. linie 15 kV, stacje transformatorowe 15/0,4 kV oraz linie n.n.;
- 2) zaopatrzenie w energię elektryczną następować będzie nadal z linii 15 kV wyprowadzonych ze stacji transformatorowo-rozdzielczych 110/15 kV w Płocku poprzez istniejące i projektowane stacje transformatorowe 15/0,4 kV oraz linie niskiego napięcia;
- 3) dla obsłużenia planowanej zabudowy przewiduje się realizację nowej stacji transformatorowej 15/0,4 kV z odcinkiem linii zasilającej, oraz rozprowadzające napowietrzne lub kablowe linie elektroenergetyczne; stacje oznaczono na rysunku planu symbolem E. Ewentualne inne usytuowanie stacji nie będzie wymagało zmiany ustaleń planu;
- 4) lokalizacja linii kablowych średniego i niskiego napięcia w liniach rozgraniczających dróg poza pasem jezdni;
- 5) oświetlenie uliczne na terenach zwartej zabudowy w liniach rozgraniczających dróg;
- 6) plan rezerwuje korytarz jako strefę oddziaływania pól elektromagnetycznych dwustronnie o szerokości od osi linii 15 kV – po 7,5 m. W strefie obowiązuje zakaz zabudowy mieszkaniowej i innej o charakterze chronionym; dopuszcza się lokalizację innych obiektów po uzgodnieniu z zarządcą sieci;
- 7) modernizacja i rozbudowa linii SN, trafostacji i linii n.n. może być prowadzona w miarę narastania potrzeb, przez właściwy zakład energetyczny. Ewentualna zmiana konfiguracji linii, usunięcie kolizji, wykonanie połączeń manewrowych bądź wykonanie dodatkowych stacji transformatorowych

nie będą wymagały zmiany niniejszego planu przy zachowaniu odpowiednich odległości wolnych od zabudowy, odpowiedniej powierzchni działki trafostacji i zapewnieniu bezpośredniego do niej dostępu z drogi dojazdowej;

- 8) w przypadku wystąpienia kolizji sieci energetycznych z zabudową, usunięcie tych kolizji przy realizacji zamierzenia powinno być prowadzone w uzgodnieniu z gestorem sieci.

§ 32. W zakresie zaopatrzenia w ciepło:

- 1) plan przewiduje wykorzystywanie lokalnych źródeł ciepła;
- 2) zaopatrzenie planowanych obiektów z ekologicznych nośników energii, tj. gazu – po przeprowadzonej gazyfikacji, prądu elektrycznego, oleju opałowego niskosiarkowego, bądź innych nośników spalanych w urządzeniach o wysokim poziomie czystości emisji, jak również energii odnawialnej;
- 3) sukcesywne eliminowanie istniejących nieekologicznych kotłowni na paliwa stałe i zakaz ich odtwarzania;
- 4) prowadzenie prac termomodernizacyjnych obiektów istniejących dla ograniczenia potrzeb cieplnych.

§ 33. W zakresie gospodarki odpadami:

- 1) plan ustala obowiązek zbiórki komunalnych odpadów stałych indywidualnie w miejscach wyznaczonych w obrębie każdej nieruchomości i czasowego ich gromadzenia w szczelnych pojemnikach;
- 2) wywóz odpadów komunalnych do Zakładu Utylizacji Odpadów w Kobiernikach (gm. Stara Biała) celem dalszego ich przetwarzania;
- 3) utrzymanie istniejącego gminnego punktu składowania odpadów niebezpiecznych (obecnie we wsi Biała) i okresowego ich wywozu do zakładu przetwórstwa;
- 4) w zakresie ograniczenia ilości wytwarzania odpadów, ich selektywnej zbiórki, transportu, odzysku i unieszkodliwiania, obowiązują ustalenia gminnego planu gospodarki odpadami.

§ 34. W zakresie telekomunikacji, plan ustala:

- 1) utrzymuje się urządzenia łączności, tj. linie napowietrzne i doziemne z przyłączami abonenckimi operatorów sieci;
- 2) zaopatrzenie w łącza telefoniczne z istniejących i projektowanych linii w uzgodnieniu z operatorem sieci;
- 3) rozbudowa sieci telekomunikacyjnej ww. operatorów następować będzie w liniach rozgraniczających dróg;
- 4) szczegółowe warunki rozwoju infrastruktury telekomunikacyjnej określą operatorzy sieci z gestorem terenu i zarządcą dróg;
- 5) obsługa abonentów za pośrednictwem indywidualnych połączeń stacjonarnych i aktywacji telefonów komórkowych na warunkach określonych przez operatorów sieci i systemów.

Rozdział 7. Ustalenia końcowe


§ 35. 1. Dla terenów oznaczonych na rysunku planu symbolami **MN, MNU, MNZ, RMU, RM, PU** ustala się stawkę procentową służącą naliczeniu opłaty z tytułu wzrostu wartości nieruchomości w wyniku uchwalenia planu wynoszącej 30 %, przy czym nie dotyczy to znajdujących się w tych terenach działek posiadających według państwowej ewidencji gruntów opis użytku rozpoczynający się od litery „B”.

2. Dla pozostałych terenów ustala się stawkę 0%.

§ 36. Wykonanie niniejszej uchwały powierza się Wójtowi Gminy Stara Biała.

§ 37. Uchwała wchodzi w życie po upływie 30 dni od daty jej ogłoszenia w Dzienniku Urzędowym Województwa Mazowieckiego.

Przewodniczący Rady



Jan Wrześniewski




URZĄD GMINY STARA BIAŁA
09-411 Biała, ul. Jana Kazimierza 1
pow. płocki, woj. mazowieckie

Za zgodność z oryginałem

Biała 21. 04. 2017


WÓJT
Sławomir Wawrzyński


RADCA PRAWNY

mgr Henryk Jastrzębski
Wa-P-147

**MIEJSCOWY PLAN ZAGOSPODAROWANIA
PRZESTRZENNEGO GMINY STARA BIALA
DLA WSI MASZEWO**

RYSunEK PLANU

1:2000

ZALĄCZNIK NR 1 DO UCHWAŁY NR 241/XXIX/10
RADY GMINY STARA BIALA Z DNIA 16 WRZEŚNIA 2010 ROKU



ELEMENTY OBOWIAZUJĄCE

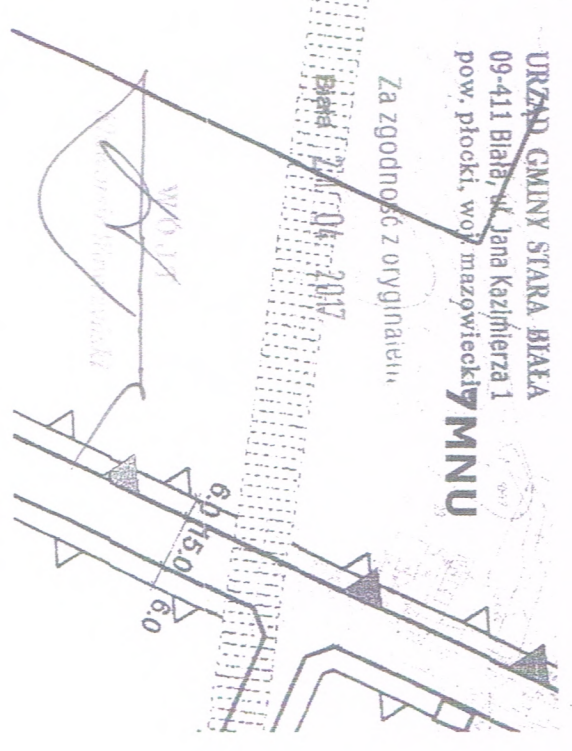
- GRANICA OBSZARU OBJĘTEGO USTALENIAMI PLANU
- LINIE ROZGRANICZAJĄCE TERENY O RÓŻNYM PRZEZNACZENIU
- NUMER TERENU OBJĘTEGO USTALENIAMI PLANU
- NIEPRZEKRACZALNE LINIE ZABUDOWY
- TERENY ZABUDOWY JEDNORODZINNEJ
- TERENY ZABUDOWY MIESZKANIOWO - USŁUGOWEJ
- MNNU TERENY ZABUDOWY REZYDENCJONALNEJ
- RMU TERENY ZABUDOWY ZAGRODOWEJ, JEDNORODZINNEJ Z USŁUGAMI
- MNR TERENY ZABUDOWY JEDNORODZINNEJ I ZAGRODOWEJ
- RM TERENY ZABUDOWY ZAGRODOWEJ
- UL TERENY USŁUG INNYCH
- PU TERENY PRODUKCYJNO - SKŁADOWE I USŁUGOWE
- ZN TERENY ZIELENI
- R1 TERENY ROLNE
- R2 TERENY ROLNE Z MOŻLIWOŚCIĄ LOKALIZACJI ZABUDOWY
- R3 TERENY ZIELENI UŻYTKOWANE ROLNICZO
- KO TEREN OCZYSZCZALNI ŚCIEKÓW
- KDZ DROGA ZBIORCZA
- KDL DROGI LOKALNE
- KDD DROGI DOJAZDOWE
- KDW DROGI WEWNĘTRZNE

ELEMENTY INFORMACYJNE

- LINIE ELEKTROENERGETYCZNE ŚREDNIEGO NAPIĘCIA WRAZ ZE STREFĄ ODDZIAŁYWANIA
- STANOWISKA ARCHEOLOGICZNE
- PROPONOWANE PODZIAŁY DZIAŁEK
- TERENY URZĄDZEŃ ELEKTROENERGETYCZNYCH
- E TEREN PRZEPOMPOWNI ŚCIEKÓW
- K NADWISŁAŃSKI OBSZAR CHRONIONEGO KRAJOBRAZU OTULINA BRUDZEŃSKIEGO PARKU KRAJOBRAZOWEGO
- LA/LS ŚCIEŻKA ROWEROWA
- LA/LS ISTNIEJĄCE ROWY OTWARTE WRAZ ZE STREFĄ OCHRONNĄ

URZĄD GMINY STARA BIALA
09-411 Biała, ul. Jana Kazimierza 1
pow. płocki, woj. mazowiecki **MNU**

Za zgodność z oryginałem
Biała, 27.04.2017



OPIS TECHNICZNY

„Rozbudowa zjazdu publicznego z drogi wojewódzkiej nr 562 w km 43+430 na ulicę Lawendową w m. Brwilno i Maszewo”.

1. DANE OGÓLNE

Inwestor:

Gmina Stara Biała

ul. J. Kazimierza 1, 09-411 Biała

Jednostka projektująca:

Projdróg 2 s.c.

Krystyna Pietrzak, Leszek Pietrzak

ul. Targowa 18c, 09-407 Płock

Autor opracowania w branży drogowej:

- projektant: inż. Leszek Pietrzak

2. PODSTAWA OPRACOWANIA:

2.1 Zlecenie Inwestora

2.2 Mapa do celów projektowych w skali 1:500

2.3 Uzgodnienia branżowe

2.4 Normatywy techniczne i wytyczne projektowania:

- Rozporządzenie Ministra Transportu i Gospodarki Morskiej nr 430 z dnia 02.03.1999r. w sprawie warunków technicznych, jakim powinny odpowiadać drogi publiczne i ich usytuowanie (Dz. U. nr 43 z 14.05.1999 r.)
- Rozporządzenie Ministra Infrastruktury z dn. 2 września 2004r. w sprawie szczegółowego zakresu i formy dokumentacji projektowej, specyfikacji technicznych wykonania i odbioru robót budowlanych oraz programu funkcjonalno-użytkowego (Dz. U. Nr 202, poz. 2072)

3. CEL I ZAKRES OPRACOWANIA

Celem niniejszego opracowania jest opracowanie materiałów do zgłoszenia dla:

„Rozbudowa zjazdu publicznego z drogi wojewódzkiej nr 562 w km 43+430 na ulicę Lawendową w m. Brwilno i Maszewo”.

Projektowana jest rozbudowa istniejącego zjazdu publicznego w km 43+430 z drogi wewnętrznej (ulica Lawendowa) na drogę wojewódzką nr 562 w miejscowości Brwilno i Maszewo. Klasa drogi wojewódzkiej - Z. Kategoria drogi – wojewódzka. Kategoria ruchu kr-3-4. Projektowany zjazd będzie zjazdem publicznym.

Zakres opracowania obejmuje:

- a) rozbiórkę istniejącej nawierzchni zjazdu z płyt MON
- b) wykonanie warstwy odsączającej gr. 20 cm
- c) wykonanie podbudowy z mieszanki kamiennej gr. 20 cm
- d) wykonanie warstwy wiążącej z betonu asfaltowego AC 16W 50/70 gr. 5 cm
- e) wykonanie warstwy ścieralnej z betonu asfaltowego AC 11S 50/70 gr. 4 cm
- f) wykonanie poboczy z mieszanki kamiennej

4. LOKALIZACJA

4.1 Teren przeznaczony pod inwestycję znajduje się w gminie Stara Biała w miejscowościach Brwilno i Maszewo. Przebudowa zlokalizowana będzie na działkach o numerach ewidencyjnych: **5/5** - obręb ewidencyjny nr 7 Brwilno, i **75**- obręb ewidencyjny nr 18 Maszewo nad Wisłą.

Właścicielem działki nr **5/5** i nr **75** jest MZDW w Warszawie.

Szczegółową lokalizację projektowanego obiektu pokazano na „MAPIE” – Projekcie zagospodarowania terenu.

5. MATERIAŁY WYJŚCIOWE

5.1 Podkłady geodezyjne

Dokumentację opracowano na mapie do celów projektowych skali 1:500 wykonanej przez geodetę Pawła Antoszkiewicza.

Kategoria geotechniczna - pierwsza. Wykopy nie głębsze niż 1,2 m, nasypy nie większe niż 3,0 m.

5.2. Uzbrojenie terenu-stan istniejący

Teren objęty niniejszą inwestycją stanowi obszar zagospodarowany, na terenie występuje uzbrojenie w postaci:

- sieć telefoniczna - podziemna
- sieć wodociągowa

Trasy uzbrojenia oraz przeszkody terenowe pokazane są na Mapie w skali 1:500 .

5.3. Stan prawny działek

Roboty realizowane będą na działkach będących własnością: Mazowiecki Zarząd Dróg Wojewódzkich w Warszawie, ul. Mazowiecka 14, 00-048 Warszawa

6. PROJEKTOWANE ZAGOSPODAROWANIE TERENU

6.1. Opis rozwiązań projektowych

Zakres opracowania obejmuje: przebudowę istniejącego zjazdu z płyt MON na zjazd o nawierzchni bitumicznej, o szer. 5,5m. Promień łuków R=5m.

Zakres robót przewiduje:

- a) rozbiórkę istniejącej nawierzchni zjazdu z płyt MON
- b) wykonanie warstwy odsączającej gr. 20 cm
- c) wykonanie podbudowy z mieszanki kamiennej gr. 20 cm
- d) wykonanie warstwy wiążącej z betonu asfaltowego AC 16W 50/70 gr. 5 cm
- e) wykonanie warstwy ścieralnej z betonu asfaltowego AC 11S 50/70 gr. 4 cm
- f) wykonanie poboczy z mieszanki kamiennej gr. 15 cm

6.2. Odwodnienie

Odwodnienie projektowanego zjazdu – powierzchniowo do istniejącego rowu drogowego

7. OZNAKOWANIE TYMCZASOWE

Oznakowanie tymczasowe objęte będzie odrębnym opracowaniem.

8. UWAGI ODNOŚNIE REALIZACJI

Wszystkie roboty i odbiory należy prowadzić w oparciu o „Ogólne specyfikacje techniczne” /OST/, STWiOR lub polskie normy (PN-EN, PN) oraz obowiązujące przepisy BHP. Na czas robót teren budowy otwarty dla ruchu osób postronnych. Wejście na roboty po uzyskaniu zgody właściwego zarządcy drogi.

9. SPEŁNIENIE WYMOGÓW ODNOŚNIE OCHRONY ŚRODOWISKA

Miejsce gromadzenia odpadów to najbliższe wysypisko śmieci i gruzu. Śmieci i gruz muszą być na bieżąco wywożone bez składowania ich w obrębie budowy. Pracownikom należy zapewnić właściwe warunki sanitarno-higieniczne pracy. W terenie objętym projektem nie występują drzewa które należy wyciąć.

10. SPEŁNIENIE WYMOGÓW ZARZADCÓW ISTNIEJĄCEJ W PASIE DROGOWYM INFRASTRUKTURY

1. PETROTEL Sp. z o.o. - pismem P/911/2017 wydał warunki techniczne na zabezpieczenie istniejącej sieci kablowej. W związku z tym w trakcie realizacji robót należy:

1. Wszelkie prace ziemne (w miejscach zbliżeń i skrzyżowań) oraz prace na infrastrukturze teletechnicznej należy wykonywać ręcznie i pod nadzorem pracownika Petrotel Sp. z o.o. po uprzednim pisemnym powiadomieniu o przystąpieniu do prac. Po zakończeniu prac należy zgłosić się do Petrotel Sp. z o.o. w celu spisania protokołu odbioru infrastruktury teletechnicznej. Nadzór nad prowadzonymi pracami jest odpłatny i wynosi 100 zł/roboczogodzina /netto/. Osoba do współpracy w trybie roboczym: Maciej Kępczyński tel. 603-261-401, e-mail: maciej.kepczynskipetrotel.pl
2. Istniejącą infrastrukturę teletechniczną zlokalizowaną w zakresie opracowania należy wyregulować do wysokości nowych rzędnych nowoprojektowanego układu drogowego,

3. W przypadku przebudowy/budowy nowej infrastruktury teletechnicznej Wykonawca podczas odbioru zobowiązany jest do dostarczenia l egz. „Powykonawczej inwentaryzacji geodezyjnej” osobie będącej na odbiorze,
4. W przypadku uszkodzenia elementów infrastruktury teletechnicznej od chwili przekazania „Placu Budowy” Wykonawca zostanie obciążony kosztami naprawy awarii oraz kosztami wynikającymi z przerwy eksploatacyjnej,
5. Po zakończeniu inwestycji zobowiązuje się Wykonawcę do sprawdzenia sprawności infrastruktury teletechnicznej w obecności przedstawiciela Petrotel Sp. z o.o.

2. Wojewódzki Zarząd Melioracji i Urządzeń Wodnych – w piśmie IP/PŁ-4105.U.966.2461/17 stwierdził że inwestycja nie koliduje z urządzeniami melioracyjnymi

3. MZDW w Warszawie – pismem W-5.453.93.2017.1 uzgodnił konstrukcję zjazdu

4. Departament Nieruchomości i Infrastruktury Urzędu Marszałkowskiego w Warszawie – pismem NI-D-I.8010.409.2017.KK uzgodnił geometrię zjazdu

5. MZDW w Warszawie Rejon Drogowy Gostynin-Płock wydał decyzję Nr 11/RD-1/562/17 zezwalającą na przebudowę zjazdu

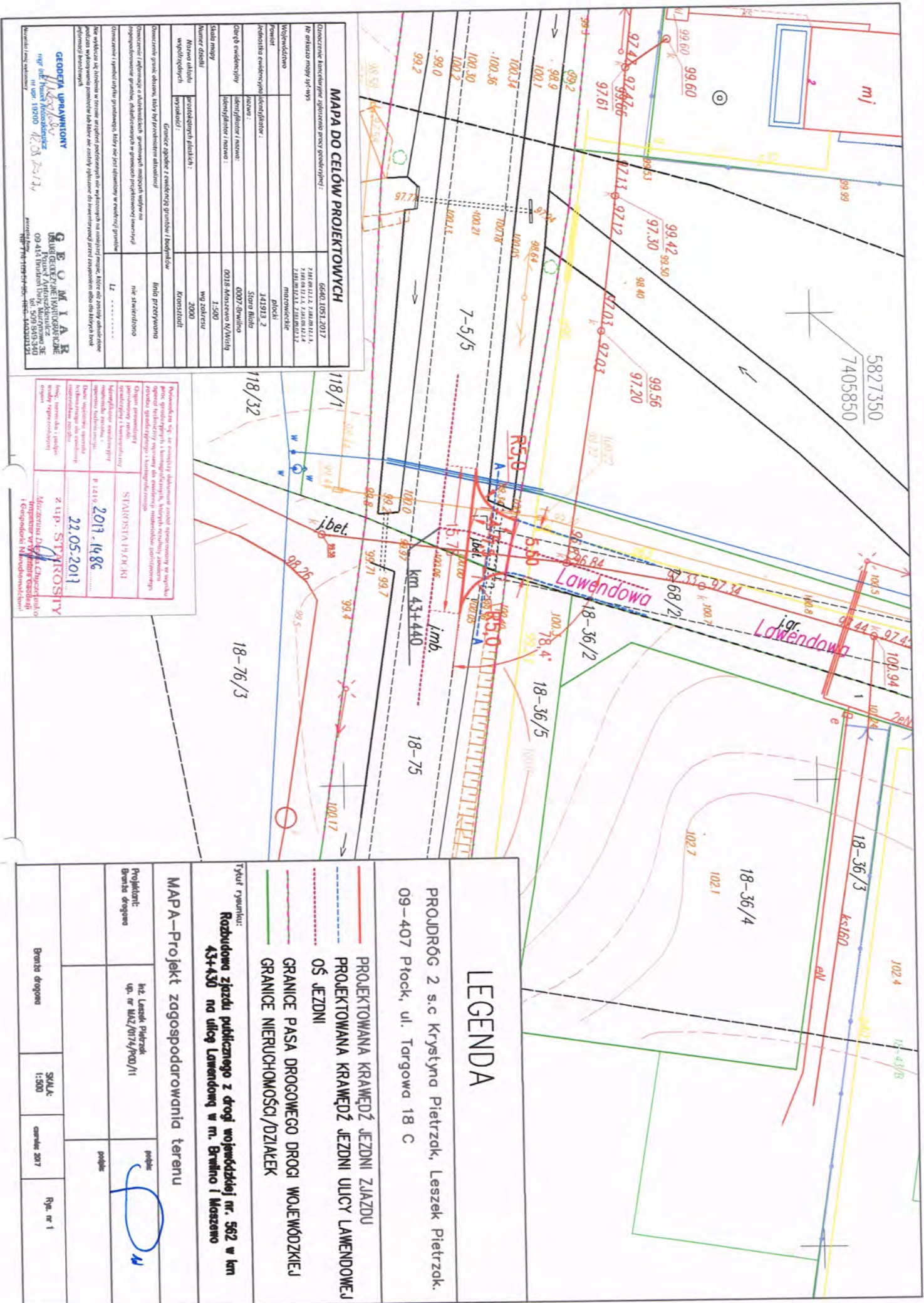
11. OBSZAR ODDZIAŁYWANIA OBIEKTU

Planowany zakres robót ogranicza się do działek wykazanych w punkcie 4.1 i nie oddziałuje na inne działki, parametry budowanych obiektów nie naruszają istniejącej równowagi w otoczeniu tak w planie jak i w profilu.

PROJEKTANT:

PROJEKTANT
inż. Leszek Pietrzak

upr. budowl. nr MAZ/0174/POOD/11
w specjalności drogowej bez ograniczeń



GEODEZIA UPRAWNIENI
GE O M I A B
 ul. Grodzka 1/11, 19-200 Iława
 tel. 83 655 00 00

PROJEKTOWY
 ul. Grodzka 1/11, 19-200 Iława
 tel. 83 655 00 00

MAPA DO CELÓW PROJEKTOWYCH
 Nazwa obiektu: **Wojewódzka Droga 433+430**
 Numer działki: **1-500**
 Wzrost drzew: **2000**

PROJEKTOWY
 Nazwa obiektu: **Wojewódzka Droga 433+430**
 Numer działki: **1-500**
 Wzrost drzew: **2000**

MAPA-Projekt zagospodarowania terenu


Projekcja: h2, Leszek Pięrzak
 Data: 2013.07.24/PDD/11

Sygnatura:

Skala: 1:500
 Data: 2013.07.24
 Strona: 1

52

Projektowany przekrój normalny A-A km 43+430



warstwa ściernała z betonu asfaltowego AC 11S 50/70 gr. 4 cm
warstwa wiążąca z betonu asfaltowego AC 16W 50/70 gr. 5 cm
podbudowa z mieszanki kamiennej 0-31,5 gr. 20 cm
warstwa odsączająca z piasku gr. 20 cm

pobocze z mieszanki kamiennej 0-31,5 gr. 15 cm


PROJDRÓG 2 s.c.

09-407 Płock, ul. Targowa 18c

Tytuł projektu
Rozbudowa gazdu publicznego z drogi wojewódzkiej nr 562 w km 43+430 na ulicy Lawendową w m. Brwinio i Maszewo

Konstrukcja zjazdu

Projektant: inż. Leszek Pietrzak
upr. nr. MAZ/0174/POOD/11

Podpis: 

branża drogowa

Data:
maj 2017 r.

Skala:
1:50

Rys. 2



P_919210

NI-D-I.8010.409.2017.KK

Warszawa 22 czerwca 2017 r.

PROJDRÓG 2 s.c.
KRYSTYNA PIETRZAK, LESZEK PIETRZAK

ul. Targowa 18c
09-407 Płock

Obiekt: zjazd publiczny z drogi wojewódzkiej nr 562 w miejscowości Brwilno i Maszewo (ul. Lawendowa, km 43+430)
Faza: projekt budowlany

W odpowiedzi na Państwa wniosek z dnia 1 czerwca 2017 r. oraz po zapoznaniu się z dostarczoną dokumentacją, **opiniuję pozytywnie projekt budowlany przebudowy zjazdu publicznego z drogi wojewódzkiej nr 562 w miejscowości Brwilno i Maszewo (ul. Lawendowa, km 43+430).**

Projekt stałej organizacji ruchu dowiązanej do istniejącego pikietażu drogi wojewódzkiej (pikietaż można uzyskać w Mazowieckim Zarządzie Dróg Wojewódzkich w Warszawie - Rejon Drogowy Gostynin - Płock) i na czas budowy należy złożyć do zatwierdzenia w Departamencie Nieruchomości i Infrastruktury Urzędu Marszałkowskiego Województwa Mazowieckiego w Warszawie (ul. Jagiellońska 36, 03-719 Warszawa). Zgodnie z § 4 rozporządzenia Ministra Infrastruktury z dnia 23 września 2003 r. w sprawie szczegółowych warunków zarządzania ruchem na drogach oraz wykonywania nadzoru nad tym zarządzaniem (Dz. U. z 2017 r., poz. 784) **zatwierdzona stała organizacja ruchu, związana z budową lub przebudową drogi albo z budową dojazdu do obiektu przy drodze, stanowi integralną część dokumentacji budowy.**

Szczegóły techniczne i konstrukcyjne w granicach pasa drogowego drogi wojewódzkiej należy uzgodnić z Mazowieckim Zarządkiem Dróg Wojewódzkich w Warszawie.

**ZA ZGODNOŚĆ
Z ORYGINAŁEM**

PROJEKTANT
inż. Leszek Pietrzak

upr. budowl. nr MAZ/0174/POOD/11
w specjalności drogowej bez ograniczeń

z upr. Marszałka Województwa

Tomasz Ledziandowski
Zastępca Dyrektora Departamentu
Nieruchomości i Infrastruktury
ds. Transportu Drogowego

Sprawę prowadzi:
Krzysztof Kocot





Warszawa, dnia 22 czerwca 2017 r.

W-5.453.93.2017.1

PROJDRÓG 2 s.c.
Ul. Targowa 18 C
09 – 407 Płock

Dotyczy: uzgodnienia konstrukcji nawierzchni zjazdu publicznego z DW 562 (km 43+430 str. L) na dz. nr ewid. 68/2 w m. Brwilno i Maszewo.

W odpowiedzi na pismo z dnia 02.06.2017r, Mazowiecki Zarząd Dróg Wojewódzkich w Warszawie **uzgadnia** (Uzgodnienie nr UK-562-81/17 z dnia 22.06.2017r), konstrukcję nawierzchni zjazdu publicznego z drogi wojewódzkiej nr 562 (w km 43+430 str. L), na działkę numer ewidencyjny 68/2 w miejscowości Brwilno i Maszewo, zgodnie z załączonym do pisma rysunkiem nr 2.

Jednocześnie informujemy, że Projekt Budowlany w zakresie rozwiązań geometrycznych należy uzgodnić w Departamencie Nieruchomości i Infrastruktury UM WM. W przypadku otrzymania opinii nakazującej przebudowę drogi wojewódzkiej, należy uzgodnić konstrukcję przebudowywanego odcinka drogi wojewódzkiej w Mazowieckim Zarządzie Dróg Wojewódzkich w Warszawie, ul. Mazowiecka 14, 00 – 048 Warszawa.

Dyrektor
Mazowieckiego Zarządu Dróg Wojewódzkich
w Warszawie
mgr inż. Zbigniew Ostrowski

**ZA ZGODNOŚĆ
Z ORYGINAŁEM**


PROJEKTANT
inż. Łoszek Pietrzak

upr. budowl. nr MAZ/0174/POOD/11
w specjalności drogowej bez ograniczeń

Do wiadomości email:

1. RD Gostynin – Płock.

Projektowany przekrój normalny A-A km 43+430



warstwa ścierna z białego asfaltowego AC 11S 50/70 gr. 4 cm
warstwa wiążąca z betonu asfaltowego AC 16W 50/70 gr. 5 cm
podbudowa z mieszanki kamiennej 0-31,5 gr. 20 cm
warstwa odsączająca z piasku gr. 20 cm

położona z mieszanki kamiennej 0-31,5 gr. 15 cm

Mazowiecki Zarząd Dróg Wojewódzkich w Warszawie
ul. Mazowiecka 14, 00-048 Warszawa

UZGODNIENIE

UK-562-841.A3... z dnia 22.06.2017
Uzgodniam konstrukcję nawierzchni i szczegóły konstrukcyjne
w całości - ze zmianami wniesionymi w projekcie
Mazowieckiego Zarządu Dróg Wojewódzkich
w Warszawie

mgr inż. Andrzej Gostrowski
podpis

**ZA ZGODNOŚĆ
Z ORYGINAŁEM
PROJEKTANT
inż. Leszek Pietrzak**
upr. budowl. nr MAZ/0174/POOD/11
w specjalności drogowej bez ograniczeń

PROJDRÓG 2 s.c.	
09-407 Płock, ul. Targowa 18c	
Tytuł projektu Przebudowa zjazdu publicznego z drogi wojewódzkiej nr 562 w km 43+430 na ulicę Ławandową w m. Brwinów I Międzyzwo	
Konstrukcja zjazdu	
Projektant: inż. Leszek Pietrzak upr. nr MAZ/0174/POOD/11	Podpis:
branża drogowa	Określenie: maj 2017 r.
Skala: 1:50	Rys. 2

Płock, 21 czerwca 2017 r.

IP/PŁ-4105.U.966.2461/17

PROJDRÓG 2 s.c.
ul. Targowa 18C, 09-407 Płock

Dotyczy: „Przebudowy zjazdu publicznego z drogi wojewódzkiej nr 562 w km 43+430 na ulicę Lawendową w m. Brwilno i Maszewo”

Wojewódzki Zarząd Melioracji i Urządzeń Wodnych w Warszawie Oddział Płock, Inspektorat w Płocku informuje, że projektowana przebudowa zjazdu publicznego z drogi wojewódzkiej nr 562 w km 43+430 na ulicę Lawendową w m. Brwilno i Maszewo nie koliduje z urządzeniami melioracyjnymi.

W związku z powyższym nie wnosimy uwag do projektowanej inwestycji.

KIEROWNIK
Inspektoratu Płock
WZMiUW Oddział O/Płock
mgr inż. Tomasz Chyliński

**ZA ZGODNOŚĆ
Z ORYGINAŁEM**
inż. Leszek Pietrzak
upr. budowl. nr MAZ/0174/POOD/11
w specjalności drogowej bez ograniczeń

Otrzymują:

1. Adresat
2. IP/PŁ a/a

P 911/17

Płock, dn. 28.06.2017 r.

PROJDRÓG 2 s.c.
ul. Targowa 18c
09 – 407 Płock

dotyczy: wydania warunków technicznych na zabezpieczenie istniejącej sieci kablowej w związku z przebudową zjazdu publicznego z drogi wojewódzkiej nr 526 w km 43-430 na ulicę Lawendową w miejscowości Brwilno i Maszewo.

W odpowiedzi na Państwa pismo z dnia 20.06.2017r. Petrotel Sp. z o.o. dokonał przeglądu stanu technicznego swojej infrastruktury i na tej podstawie podaje następujące warunki techniczne:

Dokumentacja Projektowa powinna być wykonana według przekazanych wytycznych, warunków technicznych oraz spełniać wszystkie wymagania ustawy z dnia 7 lipca 1994 r. - Prawo budowlane (t.j. Dz. U. z 2010 r. Nr 243 poz.1623 z późn. zm.,) i zgodnie z normą ZN-96. Powyższa dokumentacja podlega uzgodnieniu z Petrotel Sp. z o.o.

Wytyczne do Dokumentacji Projektowej dla Wykonawcy:

1. Wszelkie prace ziemne (w miejscach zbliżeń i skrzyżowań) oraz prace na infrastrukturze teletechnicznej należy wykonywać ręcznie i pod nadzorem pracownika Petrotel Sp. z o.o. po uprzednim pisemnym powiadomieniu o przystąpieniu do prac. Po zakończeniu prac należy zgłosić się do Petrotel Sp. z o.o. w celu spisania protokołu odbioru infrastruktury teletechnicznej. Nadzór nad prowadzonymi pracami jest odpłatny i wynosi 100 zł/roboczogodzina /netto/. Osoba do współpracy w trybie roboczym: Maciej Kępczyński tel. 603-261-401, e-mail: maciej.kepczynski@petrotel.pl
2. Istniejącą infrastrukturę teletechniczną zlokalizowaną w zakresie opracowania należy wyregulować do wysokości nowych rzędnych nowoprojektowanego układu drogowego.
3. W przypadku przebudowy/budowy nowej infrastruktury teletechnicznej Wykonawca podczas odbioru zobowiązany jest do dostarczenia l egz. „Powykonawczej inwentaryzacji geodezyjnej” osobie będącej na odbiorze.
4. W przypadku uszkodzenia elementów infrastruktury teletechnicznej od chwili przekazania „Placu Budowy” Wykonawca zostanie obciążony kosztami naprawy awarii oraz kosztami wynikającymi z przerwy eksploatacyjnej.

**ZA ZGODNOŚĆ
Z ORYGINAŁEM**

PROJEKTANT
inż. Leszek Pieczak

Nr KRS 0000079669
Sąd Rejonowy dla M. ST. Warszawy w Warszawie
XIV Wydział Gospodarczy Krajowego Rejestru Sądowego
Wysokość kapitału zakładowego: 8.200.000 zł

upr. budowl. nr MAZ/0174/POOD/11
w specjalności drogowej bez ograniczeń

NIP: 774-22-71-577
REGON: 610366246
petrotel@petrotel.pl
www.petrotel.pl

5. Po zakończeniu inwestycji należy zobowiązać Wykonawcę do sprawdzenia sprawności infrastruktury teletechnicznej w obecności przedstawiciela Petrotel Sp. z o.o.
6. Niniejsze warunki techniczne ważne są przez okres 3 miesięcy od daty ich wydania.

Z poważaniem:

Członek Zarządu

Janusz Sawicki

**ZA ZGODNOŚĆ
Z ORYGINAŁEM
PROJEKTANT**

inż. Łaszek Pietrzak

upr. budowl. nr MAZ/0174/POOD/11
w specjalności drogowej bez ograniczeń

Otrzymują:
1x adresat
1x aa