

UCHWAŁA NR 213/XXIV/17 RADY GMINY STARA BIAŁA

z dnia 21 września 2017 r.

w sprawie uchwalenia zmiany miejscowego planu zagospodarowania przestrzennego dla części obszaru wsi Maszewo

Na podstawie art. 14 ust. 8 i art. 20 ust. 1 ustawy z dnia 27 marca 2003 r. o planowaniu i zagospodarowaniu przestrzennym (Dz. U. z 2017 r. poz. 1073) oraz art. 7 ust. 1 pkt. 1, art. 18 ust. 2 pkt 5 i art. 40 ust. 1 ustawy z dnia 8 marca 1990 r. o samorządzie gminnym (Dz. U. z 2016 r. poz. 446 z późn. zm.¹⁾) w związku z uchwałą Nr 230/XXIX/14 Rady Gminy Stara Biała z dnia 10 kwietnia 2014 r. w sprawie przystąpienia do sporządzenia zmiany miejscowego planu zagospodarowania przestrzennego dla części obszaru wsi Maszewo, stwierdzając, że niniejsza zmiana planu nie narusza ustaleń Studium uwarunkowań i kierunków zagospodarowania przestrzennego gminy Stara Biała przyjętego uchwałą Nr 197/XXII/17 Rady Gminy Stara Biała z dnia 25 maja 2017 r., Rada Gminy Stara Biała uchwała, co następuje:

Rozdział 1. Przepisy ogólne

§ 1. Uchwała się zmianę miejscowego planu zagospodarowania przestrzennego dla części obszaru wsi Maszewo, zwaną dalej „planem”, miejscowego planu zagospodarowania przestrzennego dla obszaru wsi Maszewo uchwalonego uchwałą Nr 241/XXIX/10 Rady Gminy Stara Biała z dnia 16 września 2010 r.

§ 2. Granice obszaru objętego planem, zwanego dalej „obszarem”, przebiegają zgodnie z oznaczeniem na rysunku planu, stanowiącym załącznik Nr 1 do niniejszej uchwały.

§ 3. Integralną częścią uchwały, oprócz załącznika Nr 1, o którym mowa w §2, jest rozstrzygnięcie Rady Gminy Stara Biała o sposobie realizacji, zapisanych w planie, inwestycji z zakresu infrastruktury technicznej, które należą do zadań własnych gminy oraz zasadach ich finansowania, stanowiące załącznik Nr 2 do niniejszej uchwały.

§ 4. Nie rozstrzyga się o sposobie rozpatrzenia uwag do projektu planu; stwierdza się, iż do projektu planu nie wniesiono uwag.

§ 5. Przedmiotem planu są ustalenia zgodne z wymogami zawartym w art. 15 ust. 2 i 3 ustawy z dnia 27 marca 2003 roku o planowaniu i zagospodarowaniu przestrzennym.

§ 6. 1. Ilekroć w uchwale jest mowa o:

- 1) **dachu płaskim** – należy przez to rozumieć dach o spadku nieprzekraczającym 15°;
- 2) **linii rozgraniczającej** – należy przez to rozumieć linię rozgraniczającą tereny o różnym przeznaczeniu lub różnych zasadach zagospodarowania ustaloną planem;
- 3) **modernizacji** – należy przez to rozumieć działania związane ze zwiększeniem wartości użytkowej lub technicznej istniejącego obiektu lub urządzenia;
- 4) **nieprzekraczalnej linii zabudowy** – należy przez to rozumieć wyznaczone na rysunku planu linie określające najmniejszą dopuszczalną odległość ściany budynku od linii rozgraniczających (dotyczy także części podziemnych i nadziemnych budynków), przy czym nie dotyczy to okapów i gzymsów, której mogą przekraczać tę linię o nie więcej niż 0,8 m, natomiast części budynku, takie jak balkony, galerie, tarasy, schody zewnętrzne, pochylnie i rampy o nie więcej niż 1,5 m;
- 5) **powierzchni biologicznie czynnej** – należy przez to rozumieć powierzchnię terenu biologicznie czynną w rozumieniu przepisów odrębnych dotyczących budownictwa;
- 6) **przepisach odrębnych** – należy przez to rozumieć przepisy ustaw wraz z aktami wykonawczymi;
- 7) **przeznaczeniu** – należy przez to rozumieć ustalone planem dla terenu kategorie przeznaczenia terenu, w tym mieszczące się w danym przeznaczeniu funkcje obiektów;

¹⁾Zmiany tekstu jednolitego ustawy z dnia 8 marca 1990 r. o samorządzie gminnym ogłoszone w Dz. U. z 2016 r. poz. 1579, 1948, z 2017 r. poz. 730, 935.

- 8) **przeznaczeniu dopuszczalnym** – należy przez to rozumieć funkcję inną niż określone przeznaczenie, na jaką teren, wyznaczony liniami rozgraniczającymi, może być zagospodarowany i użytkowany na warunkach określonych w planie;
 - 9) **systemie NCS** – należy przez to rozumieć Naturalny System Barw (Natural Color System) – system opisu barw opracowany przez Skandynawski Instytut Barwy S.A. w Sztokholmie, opisujący kolory przez nadanie im jednoznacznych notacji określających procentową zawartość kolorów (żółtego, czerwonego, niebieskiego i zielonego), koloru białego i czarnego oraz chromatyczności koloru. W zapisie numerycznym koloru pierwsze dwie cyfry świadczą o procentowej domieszce czerni, zaś dwie kolejne o poziomie chromatyczności;
 - 10) **terenie** – należy przez to rozumieć fragment obszaru o określonym przeznaczeniu lub o odrębnych zasadach zagospodarowania, wydzielony na rysunku planu liniami rozgraniczającymi i oznaczony symbolem, w którym kolejno liczby oznaczają numer terenu wyróżniający go wśród terenów o tym samym przeznaczeniu w granicach obszaru a litery oznaczają przeznaczenie terenu;
 - 11) **uchwale** – należy przez to rozumieć niniejszą uchwałę, o ile z treści przepisu nie wynika inaczej;
 - 12) **uciążliwości** – należy przez to rozumieć negatywne oddziaływanie na otoczenie obiektów i urządzeń, powodowane emisją gazów, pyłów, hałasu, promieniowania itp., a także wynikające ze wzmożonego ruchu pojazdów związanego z ich funkcjonowaniem, o wartościach przekraczających wartości dopuszczalne określone w przepisach odrębnych dotyczących ochrony środowiska;
 - 13) **urządzeniu infrastruktury technicznej** – należy przez to rozumieć urządzenie infrastruktury technicznej w rozumieniu przepisów odrębnych dotyczących gospodarki nieruchomościami;
 - 14) **usługach** – należy przez to rozumieć obiekty niemieszkalne, wolnostojące lub lokale niemieszkalne wbudowane w inne obiekty, w których prowadzona jest działalność służąca zaspokajaniu potrzeb ludności oraz wytwórcza nie związana z produkcją dóbr materialnych metodami przemysłowymi, z wykluczeniem obiektów handlowych o powierzchni sprzedaży większej niż 2000 m²;
 - 15) **ustawie** – należy przez to rozumieć ustawę z dnia 27 marca 2003 r. o planowaniu i zagospodarowaniu przestrzennym;
 - 16) **wysokości elewacji frontowej** – należy przez to rozumieć wysokość górnej krawędzi elewacji, jej gzymsu, attyki lub dolnych krawędzi głównych połączeń dachowych mierzoną od poziomu terenu przy najniższym położonym wejściu do budynku lub jego części;
 - 17) **wysokości zabudowy** – należy przez to rozumieć:
 - a) wysokość budynków, mierzoną zgodnie z przepisami odrębnymi,
 - b) wysokość pozostałych obiektów budowlanych, mierzoną od najniższego położonego punktu w obrysie zewnętrznym obiektu na poziomie terenu do najwyższego położonego punktu obiektu.
2. Pojęcia i określenia użyte w ustaleniach planu, a nie zdefiniowane w ust. 1, należy rozumieć zgodnie z przepisami odrębnymi.

§ 7. 1. Następujące oznaczenia graficzne na rysunku planu są obowiązującymi ustaleniami planu:

- 1) granice obszaru objętego planem;
- 2) linie rozgraniczające tereny o różnym przeznaczeniu lub różnych zasadach zagospodarowania;
- 3) nieprzekraczalne linie zabudowy;
- 4) oznaczenie przeznaczenia terenów.

2. Pozostałe oznaczenia graficzne, nie wymienione w ust. 1, a oznaczone na rysunku planu, mają charakter informacyjny.

3. Na rysunku planu, w ramach oznaczeń informacyjnych, o których mowa w ust. 2, jako oznaczenia informacyjne dotyczące obszarów ustalonych na podstawie przepisów odrębnych oznaczono:

- 1) stanowisko archeologiczne – stanowisko Nr 5 zlokalizowane na arkuszu 49-53 Archeologicznego Zdjęcia Polski (AZP);
- 2) granice Nadwiślańskiego Obszaru Chronionego Krajobrazu.

Rozdział 2. **Ustalenia ogólne dla całego obszaru**

§ 8. 1. W zakresie przeznaczenia terenów wyznacza się tereny:

- 1) tereny zabudowy mieszkaniowej jednorodzinnej, oznaczone symbolami: 1MN-4MN;
- 2) tereny zabudowy mieszkaniowej jednorodzinnej i usług, oznaczone symbolami: 1MNU-3MNU;
- 3) teren zabudowy zagrodowej, mieszkaniowej jednorodzinnej i usług, oznaczony symbolem: 1RMU;
- 4) teren rolniczy, oznaczony symbolem: 1R;
- 5) teren zieleni urządzonej, oznaczony symbolem: 1ZP;
- 6) teren wód powierzchniowych śródlądowych, oznaczony symbolem: 1WS;
- 7) tereny dróg publicznych:
 - a) teren ulicy zbiorczej, oznaczony symbolem: 1KDZ,
 - b) tereny ulic dojazdowych, oznaczone symbolami: 1KDD-4KDD;
- 8) tereny dróg wewnętrznych, oznaczone symbolami: 1KDW-2KDW.

2. Wyznacza się granice terenów rozmieszczenia inwestycji celu publicznego o znaczeniu lokalnym – linie rozgraniczające terenów ulic dojazdowych 1KDD-4KDD.

3. Wyznacza się granice terenów inwestycji celu publicznego o znaczeniu ponadlokalnym – linie rozgraniczające terenu ulicy zbiorczej 1KDZ (fragment drogi wojewódzkiej Nr 562).

4. Dopuszcza się realizację celów publicznych na terenach innych niż wymienione w ust. 2 i 3 o funkcji zgodnej z przeznaczeniem lub przeznaczeniem dopuszczalnym tych terenów; ustalenie nie stanowi przeznaczenia na cele publiczne w rozumieniu przepisów odrębnych dotyczących gospodarki nieruchomościami.

§ 9. 1. Linie rozgraniczające tereny o różnym przeznaczeniu lub różnych zasadach zagospodarowania wyznacza się na rysunku planu.

2. Dla terenów, o których mowa w §8 ust. 1, ustala się przeznaczenie, a w uzasadnionych przypadkach, określa się przeznaczenie dopuszczalne i warunki jego dopuszczenia, zgodnie z ustaleniami szczegółowymi dla poszczególnych terenów.

3. Przez realizację zabudowy i zagospodarowania terenu zgodnego z ustalonym przeznaczeniem lub przeznaczeniem dopuszczalnym należy rozumieć budowę obiektów o funkcji zgodnej z ustalonym przeznaczeniem lub przeznaczeniem dopuszczalnym wraz z urządzeniami infrastruktury technicznej, towarzyszących im obiektów takich jak: parkingi, zieleń, obiekty małej architektury, obiekty gospodarcze, dojścia i dojazdy, urządzenia rekreacyjne, o ile w ustaleniach szczegółowych nie ustalono inaczej.

4. Zakazuje się realizacji na terenach innego zainwestowania, niż zgodne z ustalonym przeznaczeniem lub przeznaczeniem dopuszczalnym.

§ 10. W zakresie **zasad ochrony i kształtowania ład przestrzennego** ustala się:

- 1) ochroną obejmuje się elementy dziedzictwa kulturowego zgodnie z ustaleniami zawartymi w §12;
- 2) ukształtowania wymagają:
 - a) zagospodarowanie terenów, zgodnie z ustaleniami szczegółowymi określonymi dla poszczególnych terenów,
 - b) struktura komunikacyjna, zgodnie z ustaleniami ogólnymi dla całego obszaru dotyczącymi zasad modernizacji, rozbudowy i budowy systemów komunikacji oraz ustaleniami szczegółowymi dla terenów dróg publicznych oraz terenów dróg wewnętrznych;
- 3) powierzchnie nowo wydzielonych działek budowlanych powstałych w wyniku podziału nieruchomości nie mogą być mniejsze niż minimalna powierzchnia działek uzyskiwanych w wyniku scalania i podziału nieruchomości określona w ustaleniach szczegółowych dla poszczególnych terenów; wymogu nie stosuje się do działek budowlanych wydzielanych w celu polepszenia warunków zagospodarowania sąsiedniej działki budowlanej, działek budowlanych wydzielanych pod budowę urządzeń infrastruktury technicznej oraz regulacji stanów prawnych nieruchomości;

- 4) w zakresie kolorystyki budynków, materiałów elewacji i dachów, o ile w ustaleniach szczegółowych nie ustalono inaczej:
- a) obowiązek stosowania ujednoliconych materiałów wykończeniowych i kolorystyki na wszystkich budynkach zlokalizowanych na działce budowlanej,
 - b) materiały wykończeniowe:
 - dachów – dachówka, blachodachówka, blacha płaska; na dachach płaskich – dowolne,
 - elewacji – drewno, tynk, cegła licowa, szkło, kamień, okładziny ceramiczne wyłącznie w cokołach budynków oraz jako wykończenie detali architektonicznych,
 - zakaz stosowania okładzin winylowych (typu siding),
 - c) kolorystyka budynków:
 - dachów – czerwień, brąz lub szarość; odcienie wg systemu NCS posiadające powyżej 20% domieszki czerni oraz nieprzekraczające 70% chromatyczności barwy,
 - elewacji – drewno, cegła licowa i kamień w ich naturalnych kolorach; na powierzchniach tynkowanych i wykonanych z betonu barwionego – kolory pastelowe; obowiązuje stosowanie kolorów wg systemu NCS o odcieniach posiadających do 20% domieszki czerni oraz nieprzekraczające 20% chromatyczności barwy; dopuszcza się stosowanie odcieni spoza wyznaczonych przedziałów wyłącznie na fragmentach ścian budynków, nieprzekraczających 20% powierzchni tej elewacji;
- 5) wymogi dotyczące wysokości, geometrii dachów, szerokości elewacji frontowej mające zastosowanie dla budynków gospodarczych i garaży stosuje się odpowiednio do wiat i zadaszeń;
- 6) ustalenia pkt 4 i 5 nie dotyczą terenów, dla których zakazano lokalizacji budynków.

§ 11. W zakresie zasad ochrony środowiska, przyrody i krajobrazu kulturowego ustala się:

- 1) ograniczenia w zakresie możliwości i intensywności wykorzystania terenów zgodnie z ustaleniami zawartymi w ustaleniach szczegółowych dla poszczególnych terenów;
- 2) zakaz realizacji zakładów o zwiększonym ryzyku lub zakładów o dużym ryzyku wystąpienia poważnej awarii przemysłowej, określonych w przepisach odrębnych dotyczących ochrony środowiska;
- 3) zakaz lokalizacji przedsięwzięć mogących zawsze znacząco oddziaływać na środowisko oraz przedsięwzięć mogących potencjalnie znacząco oddziaływać na środowisko, określonych w przepisach odrębnych dotyczących ochrony środowiska; zakaz nie dotyczy urządzeń infrastruktury technicznej;
- 4) uciążliwość prowadzonej działalności musi zamykać się w granicach działki budowlanej, do której inwestor posiada tytuł prawny;
- 5) zakaz prowadzenia eksploatacji kopalni w obszarze;
- 6) w zakresie **ochrony przed hałasem** wskazuje się, do którego rodzaju terenu w zakresie dopuszczalnego poziomu hałasu w środowisku należą poszczególne tereny wyznaczone w planie podlegające ochronie akustycznej na podstawie przepisów odrębnych dotyczących ochrony środowiska, zgodnie z ustaleniami szczegółowymi;
- 7) **ochronę powietrza przed zanieczyszczeniami**, poprzez realizację zaopatrzenia w ciepło zgodnie z ustaleniami §18 pkt 5;
- 8) **ochronę wód powierzchniowych i podziemnych** poprzez:
 - a) odprowadzanie ścieków bytowych, komunalnych i przemysłowych zgodnie z ustaleniami §18 pkt 3,
 - b) odprowadzanie wód opadowych i roztopowych zgodnie z ustaleniami §18 pkt 4;
- 9) **ochronę przed promieniowaniem elektromagnetycznym** poprzez budowę i montaż urządzeń radiowych sieci telekomunikacyjnych zgodnie z ustaleniami §18 pkt 10 lit. c;
- 10) warunki zabudowy i zagospodarowania terenów w **granicach Nadwiślańskiego Obszaru Chronionego Krajobrazu** zgodnie z ustaleniami szczegółowymi dla terenów 1RMU i 1KDZ.

§ 12.1. W zakresie **zasad ochrony dziedzictwa kulturowego i zabytków oraz dóbr kultury współczesnej** ochronie podlega, oznaczone na rysunku planu, stanowisko archeologiczne.

2. Wszelkie działania związane z robotami ziemnymi oraz zmianą charakteru dotychczasowej działalności na stanowisku archeologicznym, jako działaniami przy zabytku, muszą być prowadzone zgodnie z wymogami przepisów odrębnych dotyczących ochrony zabytków.

3. Nie wprowadza się wymogów w zakresie ochrony dóbr kultury współczesnej ze względu na niewystępowanie ich w obszarze.

§ 13. Wymagań wynikających z potrzeb **kształtowania przestrzeni publicznych** nie ustala się – w obszarze planu nie występują obszary przestrzeni publicznych.

§ 14. 1. W zakresie **zasad kształtowania zabudowy i sposobów zagospodarowania terenu** ustala się:

- 1) parametry i wskaźniki kształtowania zabudowy zgodnie z ustaleniami szczegółowymi dla poszczególnych terenów oraz zasadami ochrony i kształtowania ładu przestrzennego, o których mowa w §10, z zastrzeżeniem pkt 2;
- 2) wysokość zabudowy:
 - a) wysokość budynków – zgodnie z ustaleniami szczegółowymi dla poszczególnych terenów,
 - b) wiat i zadaszeń – zgodnie z ustaleniami §10 pkt 5,
 - c) wysokość obiektów budowlanych innych niż budynki, wiaty i zadaszenia – zgodnie z wymogami przepisów odrębnych;
- 3) nieprzekraczalne linie zabudowy, zgodnie z oznaczeniem na rysunku planu; wyznaczone nieprzekraczalne linie zabudowy nie regulują kwestii lokalizacji budynków w stosunku do granicy z sąsiednią działką budowlaną – warunki lokalizacji zgodnie z wymogami przepisów odrębnych dotyczących budownictwa.

2. Dopuszcza się zachowanie istniejących budynków zlokalizowanych poza wyznaczonymi nieprzekraczalnymi liniami zabudowy z możliwością dokonywania ich przebudowy, nadbudowy, rozbudowy oraz zmiany sposobu użytkowania, przy czym rozbudowa lub nadbudowa nie może przekraczać linii wyznaczonej przez lico elewacji frontowej istniejącego budynku z uwzględnieniem jego docieplenia.

3. Dopuszcza się przebudowę oraz zmianę sposobu użytkowania istniejących budynków, w tym budynków o parametrach niezgodnych z ustalonymi w planie wskaźnikami kształtowania zabudowy i zagospodarowania terenów.

4. Dopuszcza się rozbudowę oraz nadbudowę istniejących budynków lub ich części z możliwością zachowania ich istniejących parametrów, w tym parametrów niezgodnych z ustalonymi w planie wskaźnikami kształtowania zabudowy i zagospodarowania terenów.

5. Ustalone w planie parametry dachów w zakresie układu połączi, kierunku kalenicy, dotyczą dachów nad główną bryłą budynku; nie mają zastosowania dla detalu architektonicznego, zadaszeń nad częściami budynku nie stanowiącymi jego głównej bryły.

6. Wymogi w zakresie minimalnej intensywności zabudowy stosuje się w przypadku lokalizacji budynków.

§ 15. Ustalenia dotyczące **granic i sposobów zagospodarowania terenów lub obiektów podlegających ochronie, ustalonych na podstawie przepisów odrębnych**, w tym terenów górniczych, a także obszarów szczególnego zagrożenia powodzią oraz obszarów osuwania się mas ziemnych. **Szczególne warunki zagospodarowania terenów oraz ograniczenia w ich użytkowaniu, w tym zakaz zabudowy:**

- 1) ochronie w zakresie utrzymania właściwego stanu akustycznego, zgodnie z wymogami przepisów odrębnych dotyczących ochrony środowiska, podlegają tereny zabudowy mieszkaniowej jednorodzinnej 1MN-4MN, tereny zabudowy mieszkaniowej jednorodzinnej i usług 1MNU-3MNU, teren zabudowy zagrodowej, mieszkaniowej jednorodzinnej i usług 1RMU oraz teren rolniczy 1R zgodnie z ustaleniami szczegółowymi dla tych terenów;
- 2) w obszarze nie występują tereny górnicze, obszary szczególnego zagrożenia powodzią oraz obszary osuwania się mas ziemnych.

§ 16. W zakresie **szczególonych zasad i warunków scalania i podziału nieruchomości:**

- 1) nie wyznacza się granic obszarów wymagających przeprowadzenia scalania i podziału nieruchomości;
- 2) dopuszcza się przeprowadzenie scaleń i podziałów nieruchomości zgodnie z ustaleniami w zakresie scalania i podziału nieruchomości określonych dla poszczególnych terenów w ustaleniach szczegółowych.

§ 17. 1. W zakresie **zasad modernizacji, rozbudowy i budowy systemów komunikacji** ustala się:

- 1) powiązanie obszaru z układem zewnętrznym poprzez teren ulicy zbiorczej 1KDZ;
- 2) dla obsługi obszaru objętego planem i wchodzących w jego skład terenów wyznacza się:
 - a) tereny dróg publicznych:
 - teren ulicy zbiorczej, oznaczony symbolem: 1KDZ,
 - tereny ulic dojazdowych, oznaczone symbolami: 1KDD-4KDD,
 - b) tereny dróg wewnętrznych, oznaczone symbolami: 1KDW-2KDW;
- 3) rozbudowę układu drogowego, zgodnie z ustaleniami szczegółowymi dla poszczególnych terenów, oraz dla dróg publicznych, zgodnie z wymogami przepisów odrębnych dotyczących dróg publicznych.

2. Ustala się obowiązek zapewnienia na terenie, do którego inwestor posiada tytuł prawny, odpowiedniej ilości miejsc do parkowania dla samochodów w ilości nie mniejszej niż:

- 1) dla mieszkańców – 1 na 1 lokal mieszkalny;
- 2) dla klientów usług – 1 na 40 m² ogólnodostępnej powierzchni użytkowej, lecz nie mniej niż 1 na obiekt lub lokal;
- 3) dla pracowników – 1 na 3 zatrudnionych na zmianie.

3. Nakazuje się urządzenie stanowisk przeznaczonych na parkowanie pojazdów zaopatrzonych w kartę parkingową w ilości zgodnej z wymaganą przepisami odrębnymi dotyczącymi dróg publicznych dla miejsc lokalizowanych na terenach dróg publicznych, strefach zamieszkania i strefach ruchu.

4. Miejsca do parkowania realizować w formie niezadaszonych miejsc postojowych, wiat lub garaży.

§ 18. W zakresie **zasad modernizacji, rozbudowy i budowy systemów infrastruktury technicznej** ustala się:

- 1) w zakresie uzbrojenia terenu:
 - a) dopuszcza się zachowanie i użytkowanie istniejących urządzeń infrastruktury technicznej, a także ich modernizację, przebudowę lub rozbudowę,
 - b) obowiązek, o ile w ustaleniach szczegółowych nie ustalono inaczej, lokalizacji przewodów systemów infrastruktury technicznej na terenach dróg publicznych (1KDZ, 1KDD-4KDD), przy zachowaniu zakazów i ograniczeń zawartych w przepisach odrębnych dotyczących dróg publicznych, oraz na terenach dróg wewnętrznych (1KDW-2KDW), z zastrzeżeniem lit. c,
 - c) w przypadku braku możliwości lokalizacji przewodów systemów infrastruktury technicznej na terenach, o których mowa w lit. b, dopuszcza się ich lokalizowanie pomiędzy wyznaczonymi liniami rozgraniczającymi tych terenów a nieprzekraczalnymi liniami zabudowy lub w miejscach dostępnych dla właściwych służb eksploatacyjnych i w taki sposób, aby nie powodować ograniczeń w możliwości realizacji zabudowy oraz minimalizować koszty usuwania kolizji mogących wystąpić z zagospodarowaniem terenu;
- 2) w zakresie zaopatrzenia w wodę:
 - a) rozbudowę sieci wodociągowej,
 - b) powiązanie sieci wodociągowej obszaru z układem zewnętrznym poprzez przewody lokalizowane w obszarze zgodnie z ustaleniami pkt 1,
 - c) zaopatrzenie w wodę do spożycia, na cele socjalno-bytowe, gospodarcze i przeciwpożarowe z sieci wodociągowej,
 - d) parametry sieci muszą zapewniać możliwość jej wykorzystania dla celów przeciwpożarowych; na sieci zlokalizować hydranty przeciwpożarowe,
 - e) minimalna średnica przewodów wodociągowych – 63 mm;
- 3) w zakresie odprowadzania ścieków bytowych, komunalnych i przemysłowych:
 - a) rozbudowę sieci kanalizacji sanitarnej,

- b) powiązanie sieci kanalizacji sanitarnej z układem zewnętrznym poprzez przewody lokalizowane w obszarze zgodnie z ustaleniami pkt 1,
 - c) odprowadzanie ścieków bytowych, komunalnych i przemysłowych z sieci kanalizacyjnej do oczyszczalni ścieków w Maszewie, położonej poza obszarem,
 - d) zakaz odprowadzania nieoczyszczonych ścieków do wód lub do ziemi,
 - e) minimalna średnica przewodów kanalizacyjnych grawitacyjnych – 150 mm; tłocznych lub ciśnieniowych – 50 mm,
 - f) odprowadzanie ścieków do sieci kanalizacji sanitarnej lub z zastosowaniem rozwiązań indywidualnych z zachowaniem wymogów przepisów odrębnych z zakresu utrzymania czystości i porządku w gminach;
- 4) w zakresie odprowadzania wód opadowych i roztopowych:
- a) możliwość budowy sieci kanalizacji deszczowej; minimalna średnica przewodów sieci kanalizacji deszczowej – 150 mm; powiązanie sieci z układem zewnętrznym poprzez przewody lokalizowane w obszarze zgodnie z ustaleniami pkt 1;
 - b) nakaz zagospodarowania wód opadowych i roztopowych na terenie działek budowlanych; wody muszą zostać odprowadzone do ziemi, z zachowaniem wymogów przepisów odrębnych dotyczących gospodarki wodami, z zastrzeżeniem lit. c:
 - na nieutwardzony teren działki budowlanej, lub
 - do zbiorników infiltracyjnych lub infiltracyjno-odparowujących,
 - c) dopuszcza się realizację wspólnych zbiorników infiltracyjnych lub infiltracyjno-odparowujących dla kilku działek budowlanych,
 - d) odprowadzenie wód opadowych i roztopowych z nawierzchni utwardzonych dróg i ulic:
 - do ziemi – na nieutwardzony teren, do rowów przydrożnych, zbiorników infiltracyjnych lub infiltracyjno-odparowujących, lub
 - do sieci kanalizacji deszczowej,
 - e) obowiązek zachowania istniejących rowów; dopuszcza się ich przebudowę, w tym skanalizowanie, z zachowaniem warunków przepływu wód oraz wymogów przepisów odrębnych dotyczących gospodarki wodami,
 - f) możliwość wykorzystania rowów jako odbiorników wód opadowych i roztopowych z zachowaniem wymogów przepisów odrębnych dotyczących gospodarki wodami;
- 5) w zakresie zaopatrzenia w ciepło ustala się zaopatrzenie w ciepło dla celów grzewczych i ciepłej wody użytkowej z indywidualnych źródeł ciepła, wykorzystujących jako nośnik energii: energię elektryczną, gaz, olej opałowy, bezpieczne ekologicznie paliwa stałe lub odnawialne źródła energii z zachowaniem wymogów pkt 8;
- 6) w zakresie zaopatrzenia w gaz ustala się:
- a) możliwość rozbudowy sieci gazowej,
 - b) minimalna średnica przewodów sieci – 32 mm,
 - c) powiązanie sieci gazowej z układem zewnętrznym poprzez przewody lokalizowane w obszarze zgodnie z ustaleniami pkt 1,
 - d) zaopatrzenie w gaz:
 - z sieci gazowej, lub
 - ze zbiorników zlokalizowanych na terenie działek budowlanych, lub
 - według rozwiązań indywidualnych,
 - e) w przypadku budynków mieszkalnych jednorodzinnych szafka gazowe muszą być zlokalizowane w linii ogrodzeń z możliwością otwierania od strony ulicy; w pozostałych przypadkach dopuszcza się stosowanie innych rozwiązań, z zachowaniem wymogów przepisów odrębnych dotyczących budownictwa;

- 7) w zakresie zaopatrzenia w energię elektryczną i systemu elektroenergetycznego:
- rozbudowę sieci elektroenergetycznej w systemie napowietrzno-kablowym,
 - powiązanie sieci z układem zewnętrznym poprzez przewody lokalizowane w obszarze zgodnie z ustaleniami pkt 1,
 - zaopatrzenie w energię elektryczną z sieci elektroenergetycznej lub indywidualnych źródeł energii z zachowaniem wymogów pkt 8;
- 8) w zakresie wykorzystania odnawialnych źródeł energii:
- dopuszcza się wytwarzanie energii w urządzeniach wykorzystujących odnawialne źródła energii lub w urządzeniach kogeneracyjnych,
 - dopuszcza się rozmieszczenie urządzeń wytwarzających energię z odnawialnych źródeł energii o mocy nieprzekraczającej 100 kW, z zastrzeżeniem lit. d, przy czym na terenie rolniczym 1R wyłącznie związanych z zaopatrzeniem w energię elektryczną gospodarstw rolnych,
 - zakaz lokalizacji urządzeń wytwarzających energię z odnawialnych źródeł energii o mocy przekraczającej 100 kW,
 - zakaz budowy instalacji wykorzystujących energię wiatru:
 - o poziomej osi obrotu o mocy przekraczającej 1 kW,
 - o pionowej osi obrotu o mocy przekraczającej 3 kW;
- 9) w zakresie dostępu do telekomunikacyjnych połączeń przewodowych:
- rozbudowę przewodowych sieci telekomunikacyjnych w systemie napowietrzno-kablowym,
 - powiązanie sieci z układem zewnętrznym poprzez przewody lokalizowane w obszarze zgodnie z ustaleniami pkt 1,
 - dostęp do przewodowych łączy telekomunikacyjnych z sieci telekomunikacyjnej;
- 10) w zakresie dostępu do telekomunikacyjnych połączeń bezprzewodowych:
- rozbudowę bezprzewodowych sieci telekomunikacyjnych,
 - dostęp do bezprzewodowych łączy telekomunikacyjnych z bezprzewodowej sieci telekomunikacyjnej,
 - dopuszcza się budowę i montaż urządzeń radiowych sieci telekomunikacyjnych, w tym anten i stacji bazowych, przy czym na terenach zabudowy mieszkaniowej jednorodzinnej 1MN-4MN oraz terenach zabudowy mieszkaniowej jednorodzinnej i usług 1MNU-3MNU dopuszcza się lokalizację wyłącznie urządzeń o nieznacznym oddziaływaniu w rozumieniu przepisów odrębnych dotyczących rozwoju usług i sieci telekomunikacyjnych.

§ 19. W zakresie sposobu i terminu tymczasowego zagospodarowania, urządzania i użytkowania terenów ustala się:

- możliwość wykorzystania terenów i obiektów w sposób dotychczasowy, w zakresie zachowania funkcji terenu, formy zabudowy i zagospodarowania terenu, do czasu ich zagospodarowania zgodnie z ustaleniami planu;
- możliwość zachowania istniejącej zabudowy o funkcji innej niż ustalone w planie przeznaczenie terenu z możliwością dokonywania jej przebudowy oraz remontów;
- zakaz realizacji obiektów tymczasowych, chyba że w ustaleniach szczegółowych zapisano inaczej.

§ 20. Ustala się stawki procentowe, stanowiące podstawę do określania jednorazowej opłaty w stosunku procentowym do wzrostu wartości nieruchomości zgodnie z ustaleniami szczegółowymi dla poszczególnych terenów.

Rozdział 3. Ustalenia szczegółowe

§ 21. 1. Dla terenów zabudowy mieszkaniowej jednorodzinnej, oznaczonych symbolami 1MN-4MN, ustala się:

- przeznaczenie – zabudowa mieszkaniowa jednorodzinna;

2) przeznaczenie dopuszczalne – usługi lokalizowane:

- a) w lokalach wydzielonych w budynkach mieszkalnych; powierzchnia lokalu użytkowego nie może przekraczać powierzchni określonej w przepisach odrębnych dotyczących budownictwa;
- b) w odrębnym budynku, przy czym wielkość powierzchni zabudowy budynków usługowych nie może przekraczać 50% powierzchni zabudowy budynków mieszkalnych jednorodzinnych na działce budowlanej.

2. Zasady ochrony i kształtowania ład przestrzennego oraz warunki zabudowy i zagospodarowania terenu:

1) forma zabudowy:

- a) budynki mieszkalne i usługowe: wolnostojące lub zespoły budynków,
- b) pozostałe budynki: wolnostojące lub zintegrowane z budynkiem mieszkalnym lub usługowym;

2) maksymalna wielkość powierzchni zabudowy w stosunku do powierzchni działki budowlanej: 0,3;

3) intensywność zabudowy działki budowlanej:

- a) minimalna: 0,05,
- b) maksymalna: 1,0;

4) minimalny udział powierzchni biologicznie czynnej w powierzchni działki budowlanej: 40%;

5) maksymalna liczba kondygnacji nadziemnych budynków:

- a) mieszkalnych i usługowych: 3, przy czym trzecia kondygnacja realizowana wyłącznie jako poddasze użytkowe,
- b) pozostałych: 1;

6) maksymalna wysokość budynków:

- a) mieszkalnych i usługowych: 10,0 m,
- b) pozostałych: 7,0 m;

7) maksymalna wysokość elewacji frontowej budynków:

- a) mieszkalnych i usługowych: 7,0 m,
- b) pozostałych: 4,0 m;

8) maksymalna szerokość elewacji frontowej budynków:

- a) mieszkalnych i usługowych: 70% szerokości frontu działki budowlanej i jednocześnie nie większa niż 25,0 m,
- b) pozostałych: 15,0 m;

9) dachy budynków:

- a) mieszkalnych i usługowych: dwuspadowe lub wielospadowe o symetrycznym układzie odpowiadających sobie połaci dachowych i kącie nachylenia 25°-45°,
- b) pozostałych: dwuspadowe lub wielospadowe o symetrycznym układzie odpowiadających sobie połaci dachowych i kącie nachylenia 25°-45° lub dachy płaskie;

10) kierunek głównej kalenicy dachu:

- a) budynków mieszkalnych i usługowych: równoległy do granicy frontowej działki budowlanej lub prostopadły do granicy z sąsiednią działką budowlaną,
- b) pozostałych budynków: równoległy lub prostopadły do granicy frontowej działki budowlanej lub do granicy z sąsiednią działką budowlaną;

11) materiały wykończeniowe, kolorystyka budynków: zgodnie z ustaleniami §10 pkt 4.

3. Szczególne warunki zagospodarowania terenu oraz ograniczenia w użytkowaniu. Ustalenia dotyczące granic i sposobów zagospodarowania terenów lub obiektów podlegających ochronie, ustalonych na podstawie przepisów odrębnych, w tym terenów górniczych, a także narażonych na niebezpieczeństwo powodzi oraz zagrożonych osuwaniem się mas ziemnych:

- 1) w zakresie dopuszczalnego poziomu hałasu w środowisku tereny należą do terenów zabudowy mieszkaniowej jednorodzinnej;
- 2) dla części terenu 4MN w granicach stanowiska archeologicznego obowiązują ustalenia §12 ust. 1-2;
- 3) innych warunków nie ustala się; potrzeby nie występują.

4. Zasady i warunki scalania i podziału nieruchomości. Parametry działek uzyskiwanych w wyniku przeprowadzenia scalania i podziału nieruchomości:

- 1) minimalna powierzchnia działek: 650 m²;
- 2) minimalna szerokość frontu działek: 25,0 m;
- 3) kąt położenia granic działek w stosunku do pasa drogowego: 75°-105°.

5. Zasady obsługi terenu w zakresie infrastruktury technicznej: zgodnie z ustaleniami §18.

6. Zasady obsługi komunikacyjnej terenu:

- 1) obsługa komunikacyjna z terenów dróg publicznych z zachowaniem wymogów przepisów odrębnych dotyczących dróg publicznych lub terenów dróg wewnętrznych wyznaczonych w planie;
- 2) obowiązek zapewnienia miejsc do parkowania zgodnie z ustaleniami §17 ust. 2-4.

7. Zasady dotyczące sposobów i terminów tymczasowego zagospodarowania, urządzania i użytkowania terenów: zgodnie z ustaleniami §19.

8. Stawka procentowa, stanowiąca podstawę do określania jednorazowej opłaty w stosunku procentowym do wzrostu wartości nieruchomości: 30%.

§ 22.1. Dla terenów zabudowy mieszkaniowej jednorodzinnej i usług, oznaczonych symbolami 1MNU - 3MNU, ustala się przeznaczenie: zabudowa mieszkaniowa jednorodzinna lub usługi, przy czym zakazuje się lokalizacji usług, których tereny lokalizacji podlegają ochronie w zakresie dopuszczalnego poziomu hałasu w środowisku zgodnie w wymogami przepisów odrębnych dotyczących ochrony środowiska; funkcje usługowe i mieszkaniowe mogą być realizowane jako wyłączne lub jako współistniejące na działce budowlanej.

2. Zasady ochrony i kształtowania ład przestrzennego oraz warunki zabudowy i zagospodarowania terenu:

- 1) forma zabudowy:
 - a) budynki mieszkalne i usługowe: wolnostojące lub zespoły budynków,
 - b) pozostałe budynki: wolnostojące lub zintegrowane z budynkiem mieszkalnym lub usługowym;
- 2) maksymalna wielkość powierzchni zabudowy w stosunku do powierzchni działki budowlanej: 0,4;
- 3) intensywność zabudowy działki budowlanej:
 - a) minimalna: 0,05,
 - b) maksymalna: 1,2;
- 4) minimalny udział powierzchni biologicznie czynnej w powierzchni działki budowlanej: 40%;

- 5) maksymalna liczba kondygnacji nadziemnych budynków:
 - a) mieszkalnych i usługowych: 3, przy czym trzecia kondygnacja realizowana wyłącznie jako poddasze użytkowe,
 - b) pozostałych: 1;
- 6) maksymalna wysokość budynków:
 - a) mieszkalnych i usługowych: 10,5 m,
 - b) pozostałych: 7,0 m;
- 7) maksymalna wysokość elewacji frontowej budynków:
 - a) mieszkalnych i usługowych: 7,0 m,
 - b) pozostałych: 4,0 m;
- 8) maksymalna szerokość elewacji frontowej budynków:
 - a) mieszkalnych i usługowych: 70% szerokości frontu działki budowlanej,
 - b) pozostałych: 20,0 m;
- 9) dachy budynków: dwuspadowe lub wielospadowe o symetrycznym układzie odpowiadających sobie połaci dachowych i kącie nachylenia 25°-45° lub dachy płaskie;
- 10) kierunek głównej kalenicy dachu: równoległy lub prostopadły do granicy frontowej działki budowlanej lub do granicy z sąsiednią działką budowlaną;
- 11) materiały wykończeniowe, kolorystyka budynków: zgodnie z ustaleniami §10 pkt 4.

3. Szczególne warunki zagospodarowania terenu oraz ograniczenia w użytkowaniu. Ustalenia dotyczące granic i sposobów zagospodarowania terenów lub obiektów podlegających ochronie, ustalonych na podstawie przepisów odrębnych, w tym terenów górniczych, a także narażonych na niebezpieczeństwo powodzi oraz zagrożonych osuwaniem się mas ziemnych:

- 1) w zakresie dopuszczalnego poziomu hałasu w środowisku tereny należą do terenów mieszkaniowo-usługowych;
- 2) innych warunków nie ustala się; potrzeby nie występują.

4. Zasady i warunki scalania i podziału nieruchomości. Parametry działek uzyskiwanych w wyniku przeprowadzenia scalania i podziału nieruchomości:

- 1) minimalna powierzchnia działek: 800 m²;
- 2) minimalna szerokość frontu działek: 25,0 m,
- 3) kąt położenia granic działek w stosunku do pasa drogowego: 75°-105°.

5. Zasady obsługi terenu w zakresie infrastruktury technicznej: zgodnie z ustaleniami §18.

6. Zasady obsługi komunikacyjnej terenu:

- 1) obsługa komunikacyjna z terenów dróg publicznych z zachowaniem wymogów §27 pkt 2 lit. e;
- 2) obowiązek zapewnienia miejsc do parkowania zgodnie z ustaleniami §17 ust. 2-4.

7. Zasady dotyczące sposobów i terminów tymczasowego zagospodarowania, urządzania i użytkowania terenów: zgodnie z ustaleniami §19.

8. Stawka procentowa, stanowiąca podstawę do określania jednorazowej opłaty w stosunku procentowym do wzrostu wartości nieruchomości: 30%.

§ 23.1. Dla terenu zabudowy zagrodowej, mieszkaniowej jednorodzinnej i usług, oznaczonego symbolem 1RMU, ustala się przeznaczenie: zabudowa zagrodowa, mieszkaniowa jednorodzinna lub usługi, przy czym zakazuje się lokalizacji usług, których tereny lokalizacji podlegają ochronie w zakresie dopuszczalnego poziomu hałasu w środowisku zgodnie z wymogami przepisów odrębnych dotyczących ochrony środowiska; zabudowa zagrodowa, mieszkaniowa jednorodzinna oraz usługi mogą być realizowane jako wyłączne lub jako współlistniejące na działce.

2. Zasady ochrony i kształtowania ładu przestrzennego oraz warunki zabudowy i zagospodarowania terenu:

- 1) zakaz lokalizacji budynków;
- 2) minimalny udział powierzchni biologicznie czynnej w powierzchni działki budowlanej: 30%.

3. Szczególne warunki zagospodarowania terenu oraz ograniczenia w użytkowaniu. Ustalenia dotyczące granic i sposobów zagospodarowania terenów lub obiektów podlegających ochronie, ustalonych na podstawie przepisów odrębnych, w tym terenów górniczych, a także narażonych na niebezpieczeństwo powodzi oraz zagrożonych osuwaniem się mas ziemnych:

- 1) w zakresie dopuszczalnego poziomu hałasu w środowisku teren należy do terenów zabudowy zagrodowej;
- 2) innych warunków nie ustala się; potrzeby nie występują.

4. Zasady i warunki scalania i podziału nieruchomości. Parametry działek uzyskiwanych w wyniku przeprowadzenia scalania i podziału nieruchomości:

- 1) minimalna powierzchnia działek: 1500 m²;
- 2) minimalna szerokość frontu działek: 25,0 m;
- 3) kąt położenia granic działek w stosunku do pasa drogowego: 75°-105°.

5. Zasady obsługi terenu w zakresie infrastruktury technicznej: zgodnie z ustaleniami §18.

6. Zasady obsługi komunikacyjnej terenu:

- 1) obsługa komunikacyjna z terenów dróg publicznych z zachowaniem wymogów przepisów odrębnych dotyczących dróg publicznych;
- 2) obowiązek zapewnienia miejsc do parkowania zgodnie z ustaleniami §17 ust. 2-4.

7. Zasady dotyczące sposobów i terminów tymczasowego zagospodarowania, urządzania i użytkowania terenów: zgodnie z ustaleniami §19.

8. Stawka procentowa, stanowiąca podstawę do określania jednorazowej opłaty w stosunku procentowym do wzrostu wartości nieruchomości: 30%.

§ 24. 1. Dla terenu rolniczego, oznaczonego symbolem 1R, ustala się:

- 1) przeznaczenie: tereny rolnicze;
- 2) przeznaczenie dopuszczalne:
 - a) na działkach budowlanych o powierzchni powyżej 3000 m²: zabudowa zagrodowa, obiekty produkcyjne w gospodarstwach rolnych, z wyłączeniem obiektów chowu lub hodowli zwierząt,
 - b) obiekty i urządzenia służące retencjonowaniu wód.

2. Zasady ochrony i kształtowania ładu przestrzennego oraz warunki zabudowy i zagospodarowania terenu:

- 1) maksymalna wielkość powierzchni zabudowy w stosunku do powierzchni działki budowlanej: 0,4;
- 2) intensywność zabudowy działki budowlanej:
 - a) minimalna: 0,01,
 - b) maksymalna: 0,4;
- 3) minimalny udział powierzchni biologicznie czynnej w powierzchni działki budowlanej: 50%;
- 4) maksymalna liczba kondygnacji nadziemnych budynków: 2;
- 5) maksymalna wysokość budynków: 10,0 m;
- 6) maksymalna wysokość elewacji frontowej budynków: 7,0 m;
- 7) dachy budynków: dwuspadowe lub wielospadowe o symetrycznym układzie odpowiadających sobie połaci dachowych i nachyleniu 25-45 lub dachy płaskie;

- 8) kierunek głównej kalenicy dachu budynków: równoległy lub prostopadły do granicy frontowej działki budowlanej lub do granicy z sąsiednią działką budowlaną;
- 9) materiały wykończeniowe, kolorystyka budynków: dowolne.

3. Szczególne warunki zagospodarowania terenu oraz ograniczenia w użytkowaniu. Ustalenia dotyczące granic i sposobów zagospodarowania terenów lub obiektów podlegających ochronie, ustalonych na podstawie przepisów odrębnych, w tym terenów górniczych, a także narażonych na niebezpieczeństwo powodzi oraz zagrożonych osuwaniem się mas ziemnych:

- 1) w zakresie dopuszczalnego poziomu hałasu w środowisku teren należy do terenów zabudowy zagrodowej;
- 2) innych warunków nie ustala się; potrzeby nie występują.

4. Zasady i warunki scalania i podziału nieruchomości: nie ustala się, teren przeznaczony jest wyłącznie na cele rolnicze.

5. Zasady obsługi terenu w zakresie infrastruktury technicznej: zgodnie z ustaleniami §18.

6. Zasady obsługi komunikacyjnej terenu:

- 1) obsługa komunikacyjna z terenów dróg publicznych z zachowaniem wymogów przepisów odrębnych dotyczących dróg publicznych lub terenów dróg wewnętrznych wyznaczonych w planie;
- 2) obowiązek zapewnienia miejsc do parkowania zgodnie z ustaleniami §17 ust. 2-4.

7. Zasady dotyczące sposobów i terminów tymczasowego zagospodarowania, urządzania i użytkowania terenów: zgodnie z ustaleniami §19.

8. Stawka procentowa, stanowiąca podstawę do określania jednorazowej opłaty w stosunku procentowym do wzrostu wartości nieruchomości: 30%.

§ 25. 1. Dla terenu zieleni urządzonej, oznaczonego symbolem 1ZP, ustala się:

- 1) przeznaczenie: tereny zieleni urządzonej;
- 2) przeznaczenie dopuszczalne: zbiorniki wodne, obiekty i urządzenia gospodarki wodami opadowymi i roztopowymi.

2. Zasady ochrony i kształtowania ładu przestrzennego oraz warunki zabudowy i zagospodarowania terenu:

- 1) obowiązek urządzenia terenu jako zielonego o charakterze parkowym; nie mniej niż 30% powierzchni działki budowlanej pozostawić niezagospodarowaną z możliwością naturalnej sukcesji;
- 2) zakaz lokalizacji budynków;
- 3) minimalny udział powierzchni biologicznie czynnej w powierzchni działki budowlanej: 80%.

3. Szczególne warunki zagospodarowania terenu oraz ograniczenia w użytkowaniu. Ustalenia dotyczące granic i sposobów zagospodarowania terenów lub obiektów podlegających ochronie, ustalonych na podstawie przepisów odrębnych, w tym terenów górniczych, a także narażonych na niebezpieczeństwo powodzi oraz zagrożonych osuwaniem się mas ziemnych:

- 1) w zakresie dopuszczalnego poziomu hałasu w środowisku teren nie należy do terenów podlegających ochronie akustycznej;
- 2) innych warunków nie ustala się; potrzeby nie występują.

4. Zasady i warunki scalania i podziału nieruchomości. Parametry działek uzyskiwanych w wyniku przeprowadzenia scalania i podziału nieruchomości:

- 1) minimalna powierzchnia działek: 2000 m²,
- 2) minimalna szerokość frontu działek: 30,0 m,
- 3) kąt położenia granic działek w stosunku do pasa drogowego: 75°-105°.

5. Zasady obsługi terenu w zakresie infrastruktury technicznej: zgodnie z ustaleniami §18.

6. Zasady obsługi komunikacyjnej terenu:

- 1) obsługa komunikacyjna z terenów dróg publicznych z zachowaniem wymogów przepisów odrębnych dotyczących dróg publicznych;
- 2) nie ustala się obowiązku urządzenia miejsc do parkowania; potrzeby nie występują.

7. Zasady dotyczące sposobów i terminów tymczasowego zagospodarowania, urządzania i użytkowania terenów: zgodnie z ustaleniami §19.

8. Stawka procentowa, stanowiąca podstawę do określania jednorazowej opłaty w stosunku procentowym do wzrostu wartości nieruchomości: 30%.

§ 26. 1. Dla terenu wód powierzchniowych śródlądowych, oznaczonego symbolem 1WS, ustala się:

- 1) przeznaczenie: tereny wód powierzchniowych;
- 2) przeznaczenie: dopuszczalne:
 - a) tereny zieleni urządzonej,
 - b) obiekty i urządzenia gospodarki wodami opadowymi i roztopowymi.

2. Zasady ochrony i kształtowania ład przestrzennego oraz warunki zabudowy i zagospodarowania terenu:

- 1) obowiązek zachowania istniejącego zbiornika wodnego; dopuszcza się zmianę jego granic, niepowodującą zmniejszenia jego powierzchni do mniej niż 3000 m²;
- 2) zakaz lokalizacji budynków;
- 3) minimalny udział powierzchni biologicznie czynnej w powierzchni działki budowlanej: 80%.

3. Szczególne warunki zagospodarowania terenu oraz ograniczenia w użytkowaniu. Ustalenia dotyczące granic i sposobów zagospodarowania terenów lub obiektów podlegających ochronie, ustalonych na podstawie przepisów odrębnych, w tym terenów górniczych, a także narażonych na niebezpieczeństwo powodzi oraz zagrożonych osuwaniem się mas ziemnych:

- 1) w zakresie dopuszczalnego poziomu hałasu w środowisku teren nie należy do terenów podlegających ochronie akustycznej;
- 2) innych warunków nie ustala się; potrzeby nie występują.

4. Zasady i warunki scalania i podziału nieruchomości. Parametry działek uzyskiwanych w wyniku przeprowadzenia scalania i podziału nieruchomości:

- 1) minimalna powierzchnia działek: 2500 m²,
- 2) minimalna szerokość frontu działek: 30,0 m,
- 3) kąt położenia granic działek w stosunku do pasa drogowego: 75°-105°.

5. Zasady obsługi terenu w zakresie infrastruktury technicznej: zgodnie z ustaleniami §18.

6. Zasady obsługi komunikacyjnej terenu:

- 1) obsługa komunikacyjna z terenów dróg publicznych poprzez teren 1ZP;
- 2) nie ustala się obowiązku realizacji miejsc do parkowania; potrzeby nie występują.

7. Zasady dotyczące sposobów i terminów tymczasowego zagospodarowania, urządzania i użytkowania terenów: zgodnie z ustaleniami §19.

8. Stawka procentowa, stanowiąca podstawę do określania jednorazowej opłaty w stosunku procentowym do wzrostu wartości nieruchomości: 30%.

§ 27. Dla terenu ulicy zbiorczej, oznaczonego symbolem 1KDZ, ustala się:

- 1) **przeznaczenie:** ulica zbiorcza;

2) warunki zabudowy i zagospodarowania terenu oraz zasady ochrony i kształtowania ładu przestrzennego:

- a) szerokość w liniach rozgraniczających: zmienna, w obszarze zgodna z rysunkiem planu – od 20,8 m do 26,5 m,
- b) podstawowy przekrój ulicy: jednojezdniowy o dwóch pasach ruchu,
- c) szerokość jezdni: zgodna z wymogami przepisów odrębnych,
- d) skrzyżowanie z terenami 2KDD i 3KDD,
- e) dopuszczalna obsługa komunikacyjna przyległych działek budowlanych nieposiadających dostępu do drogi klasy niższej, z zachowaniem wymogów przepisów odrębnych dotyczących dróg publicznych;

3) szczególne warunki zagospodarowania terenu oraz ograniczenia w użytkowaniu. Ustalenia dotyczące granic i sposobów zagospodarowania terenów lub obiektów podlegających ochronie, ustalonych na podstawie przepisów odrębnych, w tym terenów górniczych, a także narażonych na niebezpieczeństwo powodzi oraz zagrożonych osuwaniem się mas ziemnych: nie ustala się; potrzeby nie występują;

4) zasady obsługi terenów w zakresie infrastruktury technicznej: zgodnie z ustaleniami §18;

5) zasady dotyczące sposobów i terminów tymczasowego zagospodarowania, urządzenia i użytkowania terenów: zgodnie z ustaleniami §19;

6) stawka procentowa stanowiąca podstawę do określania jednorazowej opłaty w stosunku procentowym do wzrostu wartości nieruchomości: 30%.

§ 28. Dla terenów ulic dojazdowych, oznaczonych symbolami 1KDD-4KDD, ustala się:

1) przeznaczenie: ulice dojazdowe;

2) warunki zabudowy i zagospodarowania terenu oraz zasady ochrony i kształtowania ładu przestrzennego:

a) szerokość w liniach rozgraniczających: zmienna, w obszarze zgodna z rysunkiem planu:

- 1KDD – od 8,0 m do 14,2 m,
- 2KDD – do 8,0 m do 14,0 m,
- 3KDD – od 11,4 m do 17,0 m,
- 4KDD – od 10,0 m do 16,0 m,

b) podstawowy przekrój ulicy: jednojezdniowy,

c) szerokość jezdni: zgodna z wymogami przepisów odrębnych;

3) szczególne warunki zagospodarowania terenu oraz ograniczenia w użytkowaniu. Ustalenia dotyczące granic i sposobów zagospodarowania terenów lub obiektów podlegających ochronie, ustalonych na podstawie przepisów odrębnych, w tym terenów górniczych, a także narażonych na niebezpieczeństwo powodzi oraz zagrożonych osuwaniem się mas ziemnych: nie ustala się; potrzeby nie występują;

4) zasady obsługi terenów w zakresie infrastruktury technicznej: zgodnie z ustaleniami §18;

5) zasady dotyczące sposobów i terminów tymczasowego zagospodarowania, urządzenia i użytkowania terenów: zgodnie z ustaleniami §19;

6) stawka procentowa stanowiąca podstawę do określania jednorazowej opłaty w stosunku procentowym do wzrostu wartości nieruchomości: 30%.

§ 29. Dla terenów dróg wewnętrznych, oznaczonych symbolami 1KDW i 2KDW, ustala się:

1) przeznaczenie: drogi wewnętrzne;

- 2) **warunki zabudowy i zagospodarowania terenu oraz zasady ochrony i kształtowania ładu przestrzennego:**
- a) szerokość w liniach rozgraniczających: zmienna, w obszarze zgodna z rysunkiem planu:
 - 1KDW – od 8,0 m do 22,0 m,
 - 2KDW – do 2,5 m do 4,3 m,
 - b) podstawowy przekrój drogi: jednojezdniowy,
 - c) szerokość jezdni: zgodna z wymogami przepisów odrębnych,
- 3) **szczególne warunki zagospodarowania terenu oraz ograniczenia w użytkowaniu. Ustalenia dotyczące granic i sposobów zagospodarowania terenów lub obiektów podlegających ochronie, ustalonych na podstawie przepisów odrębnych, w tym terenów górniczych, a także narażonych na niebezpieczeństwo powodzi oraz zagrożonych osuwaniem się mas ziemnych:**
- a) dla części terenu 1KDW, w granicach stanowiska archeologicznego obowiązują ustalenia §12,
 - b) innych warunków nie ustala się – nie występują tereny podlegające ochronie ustalone na podstawie przepisów odrębnych;
- 4) **zasady obsługi terenów w zakresie infrastruktury technicznej:** zgodnie z ustaleniami §18;
- 5) **zasady dotyczące sposobów i terminów tymczasowego zagospodarowania, urządzenia i użytkowania terenów:** zgodnie z ustaleniami §19;
- 6) **stawka procentowa stanowiąca podstawę do określania jednorazowej opłaty w stosunku procentowym do wzrostu wartości nieruchomości:** 30%.

Rozdział 4.

Przepisy przejściowe i końcowe

§ 30. Na obszarze tracą moc ustalenia miejscowego planu zagospodarowania przestrzennego dla obszaru wsi Maszewo uchwalonego uchwałą Nr 241/XXIX/10 Rady Gminy Stara Biała z dnia 16 września 2010 r. (Dz. Urz. Woj. Maz. z 14 października 2010 r. Nr 177, poz. 4598).

§ 31. Wykonanie uchwały powierza się Wójtowi Gminy Stara Biała.

§ 32. Uchwała wchodzi w życie po upływie 21 dni od dnia jej ogłoszenia w Dzienniku Urzędowym Województwa Mazowieckiego.

Przewodniczący Rady

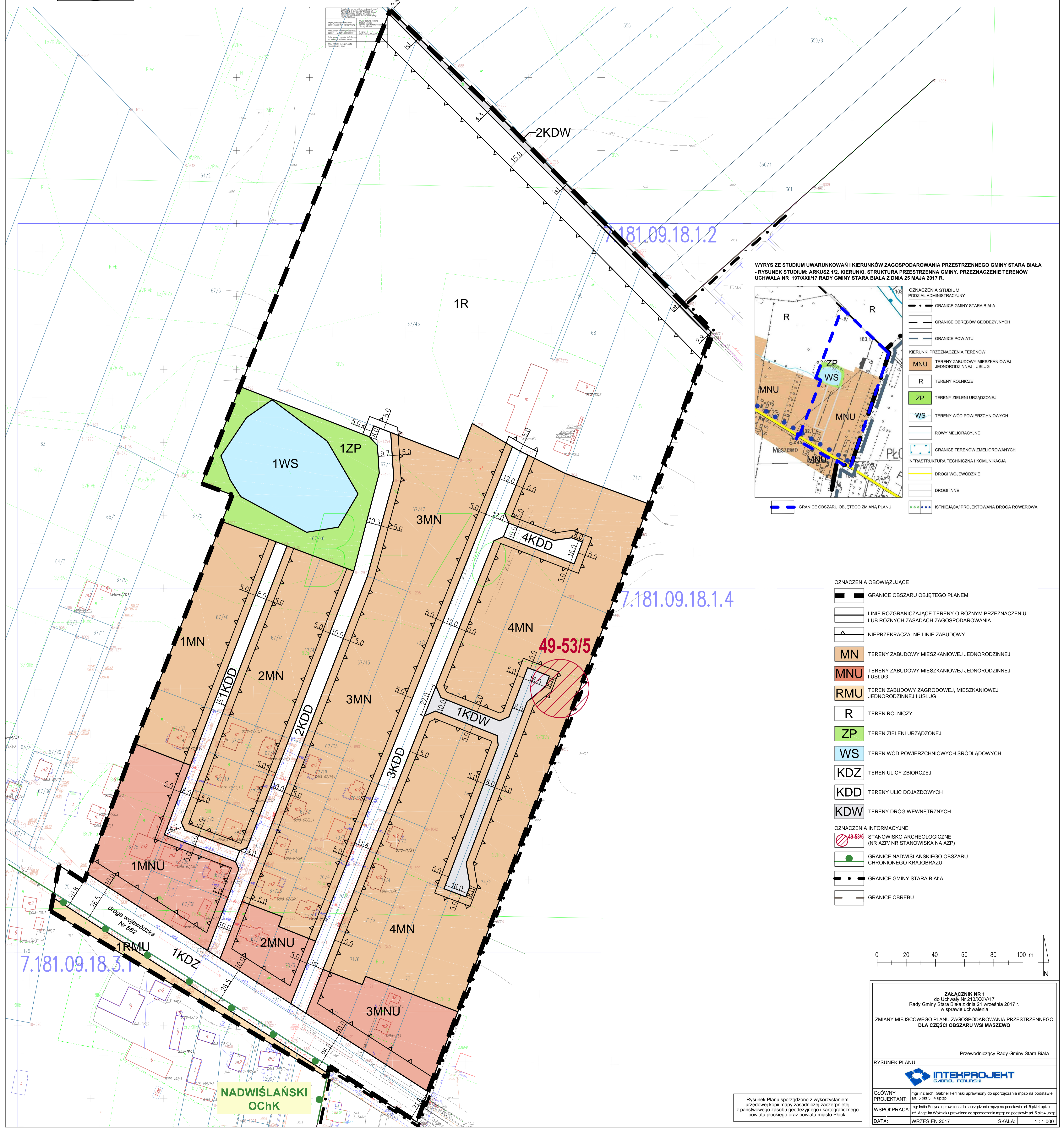
Wojciech Mieczysław Żółtowski



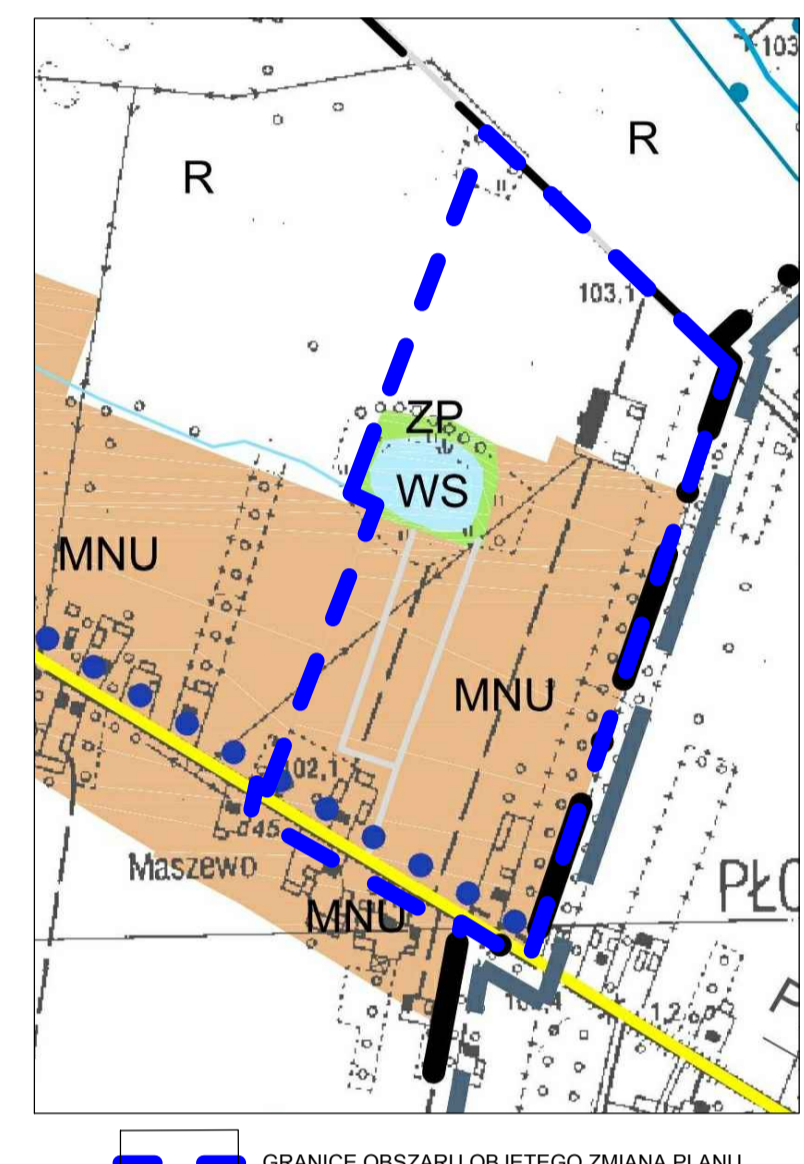
ZMIANA MIEJSCOWEGO PLANU ZAGOSPODAROWANIA PRZESTRZENNEGO DLA CZĘŚCI OBSZARU WSI MASZEWO

RYSUNEK PLANU

Załącznik Nr 1 do Uchwały Nr 213/XXIV/17 Rady Gminy Stara Biała z dnia 21 września 2017 r.

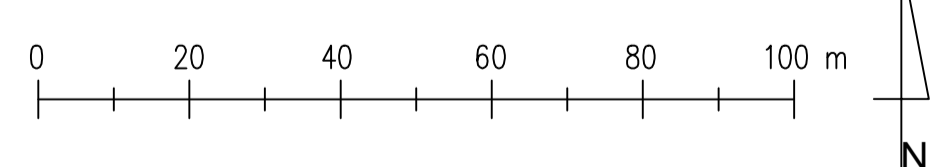


WYRYS ZE STUDIUM UWARUNKOWAŃ I KIERUNKÓW ZAGOSPODAROWANIA PRZESTRZENNEGO GMINY STARA BIAŁA
- RYSUNEK STUDIUM: ARKUSZ 1/2. KIERUNKI, STRUKTURA PRZESTRZENNA GMINY, PRZEZNACZENIE TERENÓW
UCHWAŁA NR 197/XXIII/17 RADY GMINY STARA BIAŁA Z DNIA 25 MAJA 2017 R.



- OZNACZENIA STUDIUM**
PODZIAŁ ADMINISTRACYJNY
- GRANICE GMINY STARA BIAŁA
 - GRANICE OBRĘBÓW GEODEZYJNYCH
 - GRANICE POWIATU
- KIERUNKI PRZEZNACZENIA TERENÓW**
- MNU - TERENY ZABUDOWY MIESZKANIOWEJ JEDNORODZINNEJ I USŁUG
 - R - TERENY ROLNICZE
 - ZP - TERENY ZIELENI URZĄDZONEJ
 - WS - TERENY WÓD POWIERZCHNIOWYCH
 - ROWY MELIORACYJNE
 - GRANICE TERENÓW ZMELIOROWANYCH
 - INFRASTRUKTURA TECHNICZNA I KOMUNIKACJA
 - DROGI WOJEWÓDZKIE
 - DROGI INNE
 - ISTNIEJĄCA/PROJEKTOWANA DROGA ROZOWEROWA

- OZNACZENIA OBOWIĄZUJĄCE**
- GRANICE OBSZARU OBJĘTEGO PLANEM
 - LINIE ROZGRANICZAJĄCE TERENY O RÓŻNYM PRZEZNACZENIU LUB RÓŻNYCH ZASADACH ZAGOSPODAROWANIA
 - NIEPRZEKACZALNE LINIE ZABUDOWY
 - MN - TERENY ZABUDOWY MIESZKANIOWEJ JEDNORODZINNEJ
 - MNU - TERENY ZABUDOWY MIESZKANIOWEJ JEDNORODZINNEJ I USŁUG
 - RMU - TEREN ZABUDOWY ZAGRODOWEJ, MIESZKANIOWEJ JEDNORODZINNEJ I USŁUG
 - R - TEREN ROLNICZY
 - ZP - TEREN ZIELENI URZĄDZONEJ
 - WS - TEREN WÓD POWIERZCHNIOWYCH ŚRÓDLĄDOWYCH
 - KDZ - TEREN ULICY ZBIORCZEJ
 - KDD - TERENY ULIC DOJAZDOWYCH
 - KDW - TERENY DRÓG WEWNĘTRZNYCH
- OZNACZENIA INFORMACYJNE**
- 49-53/5 - STANOWISKO ARCHEOLOGICZNE (NR AZP/ NR STANOWISKA NA AZP)
 - GRANICE NADWIŚLAŃSKIEGO OBSZARU CHRONIONEGO KRAJOBRAZU
 - GRANICE GMINY STARA BIAŁA
 - GRANICE OBRĘBU



ZALĄCZNIK NR 1
do Uchwały Nr 213/XXIV/17
Rady Gminy Stara Biała z dnia 21 września 2017 r.
w sprawie uchwały
ZMIANY MIEJSCOWEGO PLANU ZAGOSPODAROWANIA PRZESTRZENNEGO
DLA CZĘŚCI OBSZARU WSI MASZEWO

Przewodniczący Rady Gminy Stara Biała

RYSUNEK PLANU

INTEKPROJEKT
GABRIEL FERLIŃSKI

GŁÓWNY PROJEKTANT: mgr inż. arch. Gabriel Ferliński uprawniony do sporządzania mppz na podstawie art. 5 pkt 3 i 4 upzp
WSPÓŁPRACOWNIK: mgr inż. inżynieria budowlana uprawniona do sporządzania mppz na podstawie art. 5 pkt 4 upzp
nr: Angelika Woźniak uprawniona do sporządzania mppz na podstawie art. 5 pkt 4 upzp
DATA: WRZESIEŃ 2017 SKALA: 1:1 000

Rysunek Planu sporządzono z wykorzystaniem urzędowej kopii mapy zasadniczej zaczerpniętej z państwowego zasobu geodezyjnego i kartograficznego powiatu płockiego oraz powiatu miasto Płock.

**Rozstrzygnięcie Rady Gminy Stara Biała
o sposobie realizacji, zapisanych w Zmianie miejscowego planu zagospodarowania przestrzennego dla
części obszaru wsi Maszewo, inwestycji z zakresu infrastruktury technicznej, które należą do zadań
własnych gminy oraz zasadach ich finansowania**

Na podstawie art. 20 ust. 1 ustawy z dnia 27 marca 2003 roku o planowaniu i zagospodarowaniu przestrzennym (Dz. U. z 2017 r. poz. 1073), art. 7 ust. 1 pkt 2 i 3 ustawy z dnia 8 marca 1990 roku osamorządzie gminnym (Dz. U. z 2016 r. poz. 446 z późn. zm.) oraz ustawy z dnia 27 sierpnia 2009 roku o finansach publicznych (Dz. U. z 2016 r. poz. 1870 z późn. zm.) Rada Gminy Stara Biała rozstrzyga, co następuje:

§ 1. Zadania własne gminy

Zgodnie z art. 7 ust. 1 pkt 2 i 3 ustawy z dnia 8 marca 1990 r. o samorządzie gminnym (Dz. U. z 2016 r. poz. 446, z późn. zm.) zadania własne gminy z zakresu infrastruktury technicznej obejmują sprawy dotyczące:

- 1) gminnych dróg, ulic, mostów, placów oraz organizacji ruchu drogowego;
- 2) wodociągów i zaopatrzenia w wodę;
- 3) kanalizacji, usuwania i oczyszczania ścieków komunalnych;
- 4) utrzymania czystości i porządku oraz urządzeń sanitarnych;
- 5) wysypisk i unieszkodliwiania odpadów komunalnych;
- 6) zaopatrzenia w energię elektryczną i ciepłą oraz gaz.

Z ustaleń zawartych w *Zmianie miejscowego planu zagospodarowania przestrzennego dla części obszaru wsi Maszewo* oraz wykonanej prognozy skutków finansowych uchwalenia planu wynika, iż realizacja zapisanych w planie zadań z zakresu infrastruktury technicznej pociąga za sobą wydatki z budżetu gminy.

§ 2. Sposób realizacji zadań, które należą do zadań własnych gminy

Inwestycjami, z zakresu infrastruktury technicznej, zapisanymi w *Zmianie miejscowego planu zagospodarowania przestrzennego dla części obszaru wsi Maszewo*, które należą do zadań gminy, są:

- 1) rozbudowa układu komunikacyjnego i urządzenie jego elementów wraz z oświetleniem;
- 2) rozbudowa istniejących sieci: wodociągowej, kanalizacyjnej.

Układ komunikacyjny obszaru objętego planem tworzą drogi publiczne: teren ulicy zbiorczej (KDZ) oraz tereny ulic dojazdowych (KDD), a także niebędące drogami publicznymi tereny dróg wewnętrznych (KDW). Realizacja inwestycji z zakresu komunikacji należących do zadań własnych gminy obejmować będzie wykup gruntów pod projektowane drogi publiczne oraz urządzenie tych dróg wraz z oświetleniem, z wyjątkiem drogi publicznej realizowanej w ramach terenu ulicy zbiorczej (1KDZ), gdyż stanowi ona fragment drogi wojewódzkiej Nr 562. Realizacja dróg wewnętrznych (KDW) nie stanowi zadania własnego gminy i tym samym nie będzie obciążała jej budżetu.

Obowiązek rozbudowy układu komunikacyjnego oraz rozbudowy sieci wodociągowej i kanalizacyjnej częściowo stanowi kontynuację ustaleń zawartych w dotychczas obowiązującym miejscowym planie zagospodarowania przestrzennego dla obszaru wsi Maszewo (uchwała Nr 241/XXIX/10 Rady Gminy Stara Biała z dnia 16 września 2010 r.).

Zakłada się, iż realizacja pozostałych elementów sieci infrastruktury technicznej, innych niż sieć wodociągowa i kanalizacyjna, w zakresie: budowy sieci gazowej, elektroenergetyki, będzie obciążać

finansowo gestorów sieci, a ewentualny udział finansowy gminy lub zainteresowanych właścicieli działek może być przedmiotem indywidualnych ustaleń w trakcie realizacji poszczególnych inwestycji.

Zadania w zakresie gospodarki odpadami realizowane będą zgodnie z miejscowym planem zagospodarowania przestrzennego, regulaminem utrzymania czystości i porządku na terenie gminy oraz wymogami przepisów odrębnych.

Realizacja inwestycji przebiegać będzie zgodnie z obowiązującymi przepisami, w tym między innymi z zakresu budownictwa, zamówień publicznych, samorządu gminnego, finansów publicznych, gospodarki komunalnej i ochrony środowiska.

Sposób realizacji inwestycji może ulegać modyfikacji wraz z dokonującym się postępem techniczno-technologicznym, zgodnie z zasadą stosowania najlepszej dostępnej techniki, o ile nie stanowi to naruszenia ustaleń planu.

§ 3. Zasady finansowania

Finansowanie inwestycji, z zakresu infrastruktury technicznej określonych w planie, odbywać się będzie w oparciu o obowiązujące przepisy prawa i zawarte umowy:

- 1) z budżetu gminy;
- 2) ze środków zewnętrznych, m.in.: funduszy strukturalnych, dotacji, kredytów i pożyczek bankowych, pożyczek preferencyjnych, środków inwestorów indywidualnych lub właścicieli nieruchomości w ramach porozumień o charakterze cywilno-prawnym lub w formie partnerstwa publiczno-prywatnego (PPP).

Terminy oraz sposób realizacji i finansowania ww. inwestycji określone zostaną w strategiach, planach i programach oraz wieloletnim planie inwestycyjnym.

Finansowanie inwestycji z zakresu sieci infrastruktury technicznej, które należą do zadań własnych gminy, ujętych w niniejszym planie podlega przepisom ustawy z dnia 27 sierpnia 2009 r. o finansach publicznych (Dz. U. z 2016 r. poz. 1870 z późn. zm.).