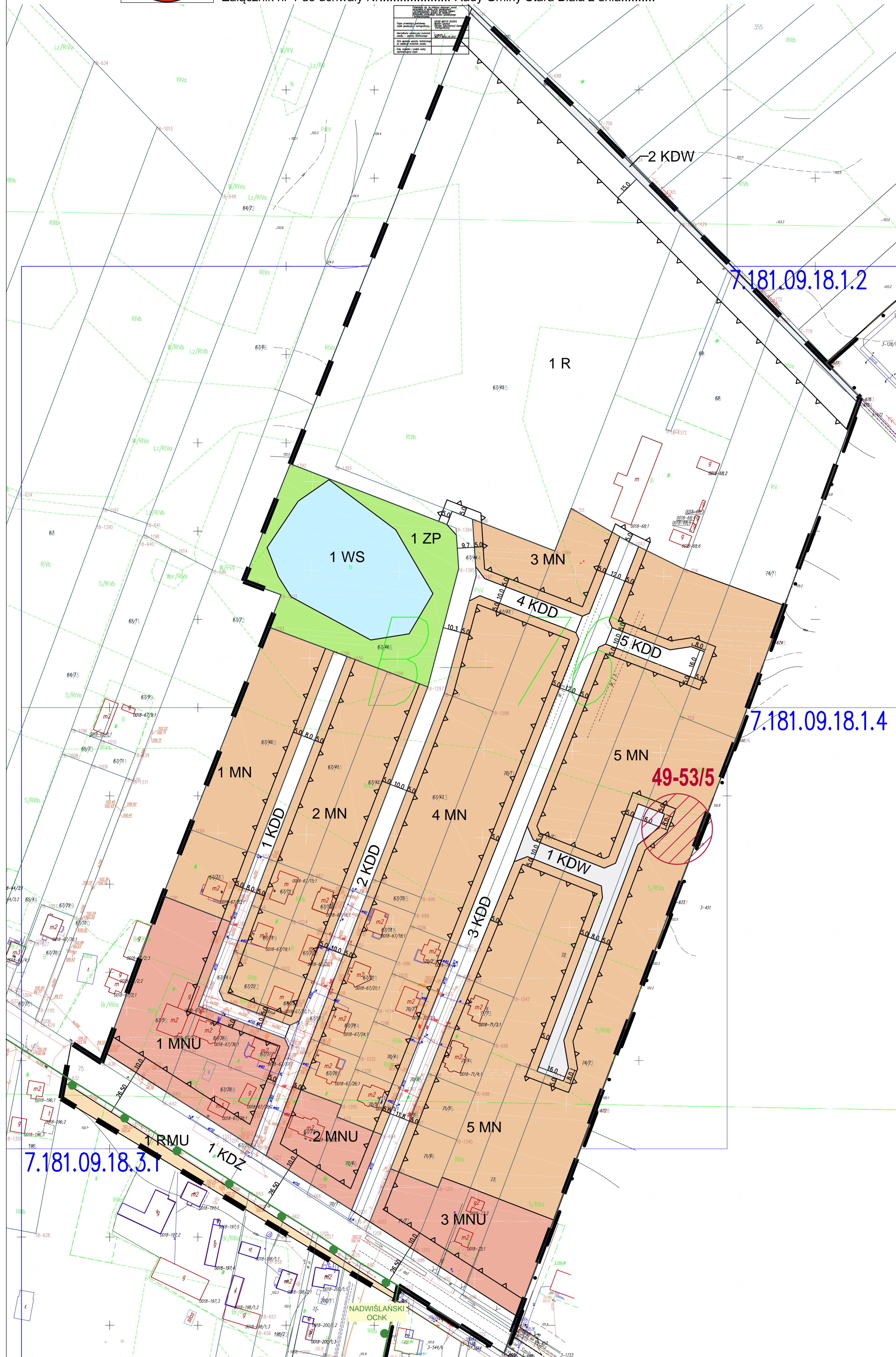




ZMIANA MIEJSCOWEGO PLANU ZAGOSPODAROWANIA PRZESTRZENNEGO DLA CZĘŚCI OBSZARU WSI MASZEWO

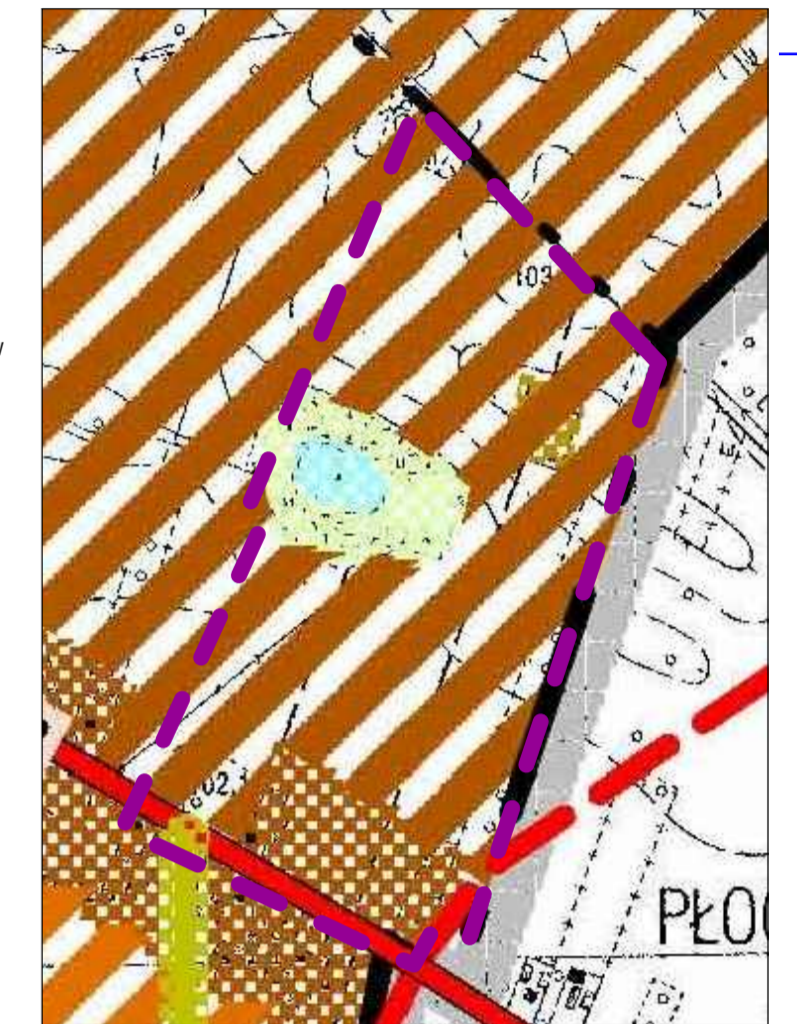
RYSUNEK PLANU

Załącznik nr 1 do uchwały Nr..... Rady Gminy Stara Biala z dnia.....

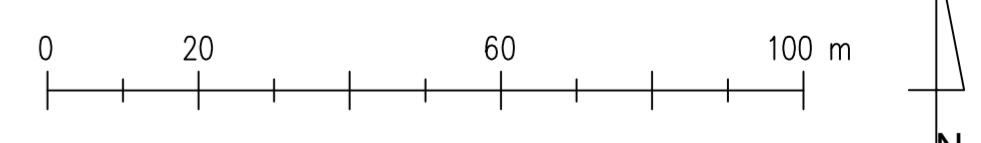


WYRYS ZE ZMIANY STUDIUM UWARUNKOWAŃ I KIERUNKÓW ZAGOSPODAROWANIA PRZESTRZENNEGO GMINY STARA BIALA, KIERUNKI ZAGOSPODAROWANIA PRZESTRZENNEGO UCHWAŁA NR 244/XXX/10 RADY GMINY STARA BIALA Z DNIA 14 PAŹDZIERNIKA 2010R.

- OZNACZENIA**
- GRANICE OBSZARU OBJĘTEGO PLANEM
 - STREFA OCHRONY WARTOŚCI PRZYRODNICZYCH I KRAJOBRAZOWYCH
 - OBZASY O NAJWYŻSZYCH WARTOŚCIACH PRZYRODNICZO-KRAJOBRAZOWYCH (PARK KRAJOBRAZOWY Z OTULINĄ, OBSZAR CHRONIONEGO KRAJOBRAZU)
 - TERENY ADAPTACJI, PRZEKSZTAŁCEN, PORZĄDKOWANIA ISTNIEJĄCEGO UKŁADU OSADNICZEGO O DOMINACJI FUNKCJI MIESZKANIOWO-USŁUGOWEJ
 - STREFA KSZTAŁTOWANIA UKŁADU OSADNICZEGO INTENSYFIKACJA PROCESÓW URBANIZACYJNYCH
 - TERENY POTENCJALNEGO ROZWOJU O DOMINACJI FUNKCJI MIESZKANIOWO-USŁUGOWEJ
 - TERENY ZABUDOWY W OBRĘBIE ROLNICZEJ I PRZESTRZENI PRODUKCYJNEJ
 - KIERUNKI ROZWOJU UKŁADU DROGOWEGO I INFRASTRUKTURY TECHNICZNEJ
 - DRUGI WOJEWÓDZKIE
 - ROZBUDOWA UKŁADU KOMUNIKACYJNEGO
 - ELEMENTY ZAGOSPODAROWANIA DOTYCZĄCE CAŁEGO OBSZARU GMINY
 - WODY
 - OBZASY Z WYKŁUCZENEM ZABUDOWY, UŻYTKU ZIELONE, SPEŁNIĄCE FUNKCJE WENTYLACYJNO-ODMADZAJĄCE
 - GRANICA GMINY
 - GRANICE SOLEKTIV



- OZNACZENIA OBOWIĄZUJĄCE**
- GRANICE OBSZARU OBJĘTEGO PLANEM
 - LINIE ROZGRANICZAJĄCE TERENY O RÓŻNYM PRZEZNACZENIU LUB RÓŻNYCH ZASADACH ZAGOSPODAROWANIA
 - NIEPRZEKARCZALNE LINIE ZABUDOWY
 - MN TERENY ZABUDOWY MIESZKANIOWEJ JEDNORODZINNEJ
 - MNU TERENY ZABUDOWY MIESZKANIOWEJ JEDNORODZINNEJ I USŁUG
 - RMU TEREN ZABUDOWY ZAGRODOWEJ, MIESZKANIOWEJ JEDNORODZINNEJ I USŁUG
 - R TEREN ROLNICZY
 - ZP TEREN ZIELENI URZĄDZONEJ
 - WS TEREN WÓD POWIERZCHNIOWYCH ŚRÓDLĄDOWYCH
 - KDZ TEREN ULICY ZBIORCZEJ
 - KDD TERENY ULIC DOJAZDOWYCH
 - KDW TERENY DRÓG WEWNĘTRZNYCH
- OZNACZENIA INFORMACYJNE**
- STANOWISKO ARCHEOLOGICZNE (NR AZP/ NR STANOWISKA NA AZP)
 - GRANICE NADWISIAŃSKIEGO OBSZARU CHRONIONEGO KRAJOBRAZU
 - GRANICE GMINY STARA BIALA
 - GRANICE OBRĘBU



ZALĄCZNIK NR 1
do uchwały
Rady Gminy Stara Biala z dnia..... w sprawie uchwalenia
ZMIANY MIEJSCOWEGO PLANU ZAGOSPODAROWANIA PRZESTRZENNEGO
DLA CZĘŚCI OBSZARU WSI MASZEWO

Przewodniczący Rady Gminy Stara Biala

RYSUNEK PLANU ETAP WYŁOŻENIA DO PUBL. WGLĄDU

INTEKPROJEKT
GABRIEL FERLUSKI

GLÓWNY PROJEKTANT: mgr inż. arch. Gabriel Ferlusiński uprawniony do sporządzania mppz na podstawie art. 5 pkt 3 i 4 uprz

WSPÓŁPRACA: mgr inż. architektura wnętrz Aneta Wójcik uprawniona do sporządzania mppz na podstawie art. 5 pkt 4 uprz

DATA: WRZESIEŃ 2015 SKALA: 1 : 1 000