

PROJEKT BUDOWLANY DROGOWY

Obiekt: Budowy drogi wewnętrznej na działce o nr ewid. 124 w miejscowości Maszewo n. Wisłą.


Temat: STAŁA ORGANIZACJA RUCHU

Adres: Maszewo n. Wisłą, gm. Stara Biała, pow. plocki, woj. mazowieckie

Inwestor: Urząd Gminy Stara Biała
09-411 Biała 68
ul. Jana Kazimierza 1

Działka: Nr ewid. 124

Branża: Drogowa

Projektant:  inż. Tadeusz Kosakowski
upr. bud. nr 39/70
do projektowania i kierowania robotami
budowlanymi bez ograniczeń w specjalności
drogi w zakresie obiektów drogowych

Płock, lipiec 2011 r.

Opis techniczny

do projektu stałej organizacji ruchu przy budowie drogi wewnętrznej
na działce nr ewid. 124 w m. Maszewo n. Wisłą.

1. Podstawa opracowania:

Projekt stałej organizacji ruchu (oznakowania pionowego i poziomego) opracowano na zlecenie Inwestora.

Jako podstawę opracowania przyjęto:

- plan zagospodarowania w skali 1:1000
- instrukcję o znakach drogowych pionowych
- instrukcję o znakach drogowych poziomych
- rozporządzenie Ministra Infrastruktury z dnia 23 września 2003 r. w sprawie szczegółowych warunków zarządzania ruchem drogowym oraz wykonywania nadzoru nad tym rozporządzeniem.
- rozporządzenie Ministra Infrastruktury z dnia 3 lipca 2003 r. w sprawie szczegółowych warunków technicznych dla znaków i sygnałów drogowych oraz urządzeń bezpieczeństwa ruchu drogowego i warunków ich umieszczenia na drogach.

2. Parametry drogi:

droga wewnętrzna na działce o nr ewid. 124

- szerokość jezdni 5,50 m
- pobocza obustronne po 1,0 m

3. Ruch;

Droga wewnętrzna na działce o nr ewid. 124 - 131 pu/d

4. Rozwiązanie projektowe:

Projekt przewiduje wykonanie oznakowania pionowego i poziomego drogi wewnętrznej na działce nr ewid. 124 zakładając wykonanie oznakowania pionowego znakami nowej generacji wielkości średniej, z licem z folii odblaskowej, zgodnie z planem oznakowania i instrukcją o znakach drogowych oraz specyfikacjami technicznymi D-07.02.01.

Folia typu 2 dla znaków A-7, dla pozostałych znaków typ 1.

Oznakowanie poziome białe, cienkowarstwowe, zgodnie z instrukcją o znakach poziomych oraz specyfikacjami technicznymi D-07.01.01.

Szczegółowe rozmieszczenie znaków pionowych i poziomych oznakowania przedstawiono na planszy rys. nr 1 w skali 1:1000.

Znaki pionowe winny być ustawione w sposób zapewniający dobrą widoczność dla kierujących pojazdami, rowerami i pieszych.

5. Termin wprowadzenia nowego oznakowania:

Nowe oznakowanie zostanie wprowadzone po zakończeniu robót drogowych. Przewidywany termin – 15 grudzień 2012 r.


6. Zestawienie wprowadzanego oznakowania:

a) znaki pionowe	
A-7	1 szt.
A-1	1 szt.
A-2	1 szt.
B-33	2 szt.
B-34	1 szt.
D-42	2 szt.
D-43	1 szt.
D-46	1 szt.
D-47	1 szt.
T-1	1 szt.
b) znaki poziome	
linie ciągłe	8,80 m ²
linie przerywane	1,68 m ²

7. Projektant:

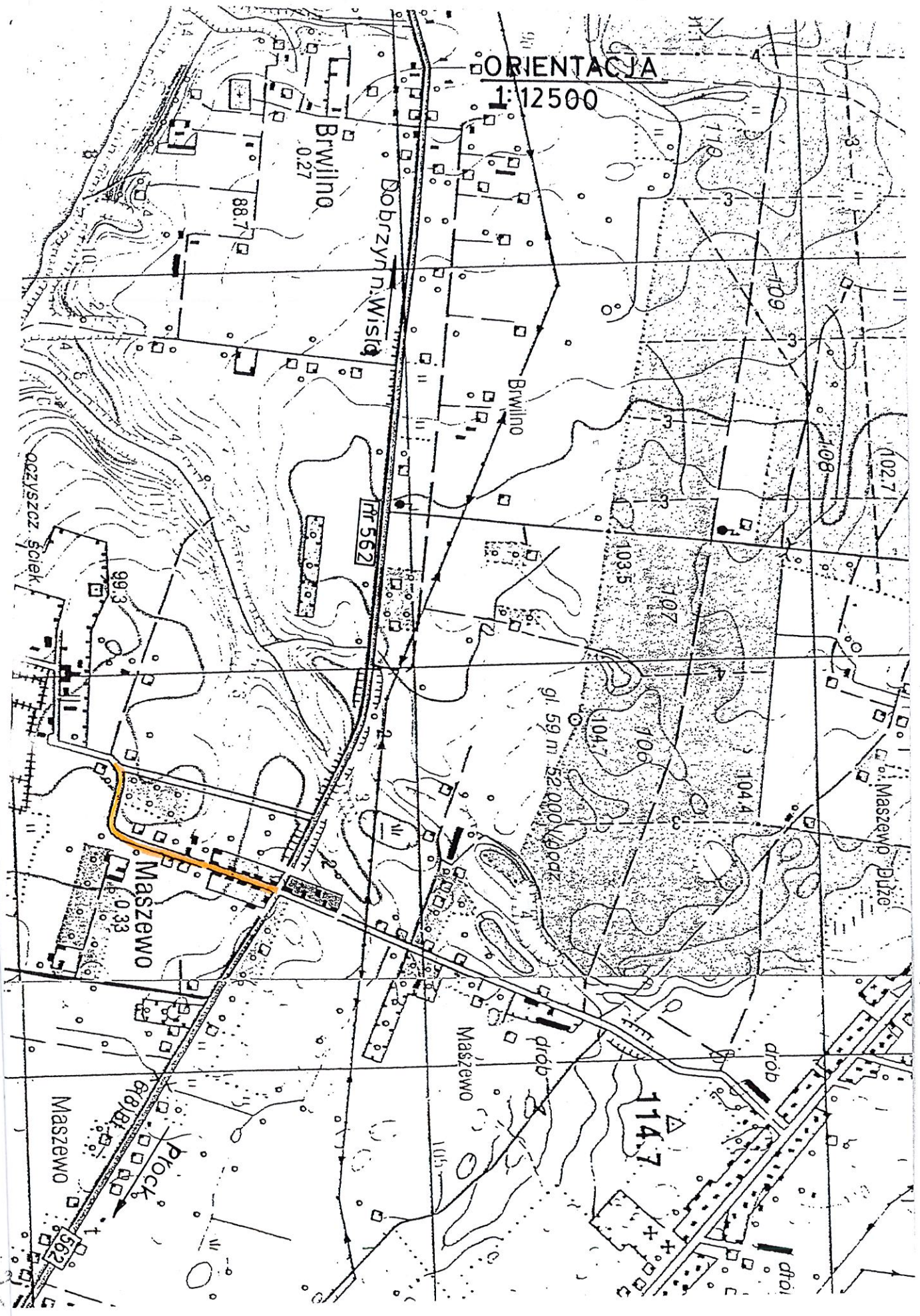
Inż. Tadeusz Kosakowski upr. 39/70

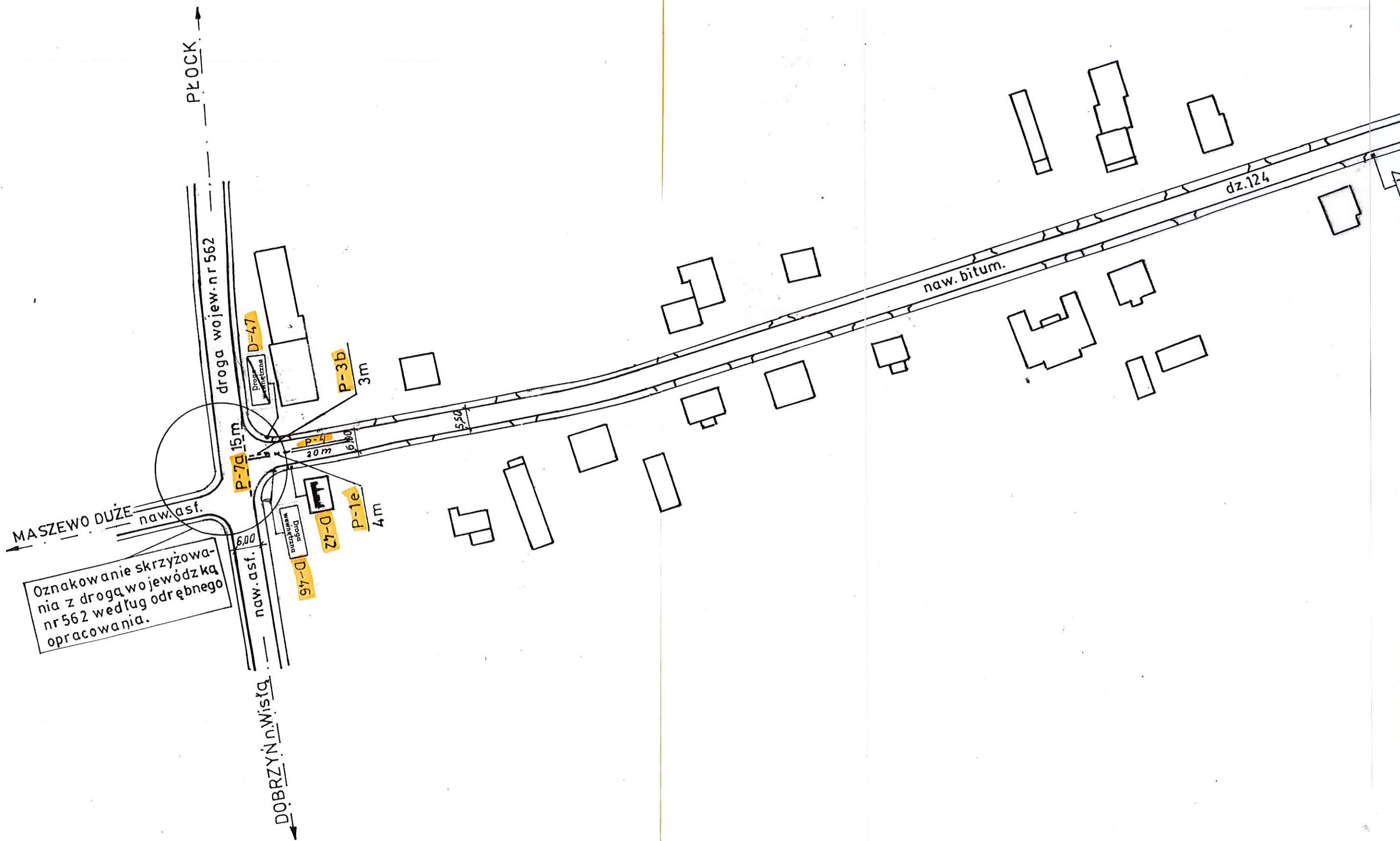
Opracował:


inż. Tadeusz Kosakowski
upr. byd. nr 39/70
do projektowania i kierowania robotami
budowlanymi bez ograniczeń w specjalności
drogi w zakresie obiektów drogowych

ORIENTACJA

1:12500





PŁOCK. →

droga wojew. nr 562

MASZEWO DUŻE ← naw. asf.

naw. asf.

DOBRYŃŃ n. Wisłą ↓

Oznakowanie skrzyżowania z drogą wojewódzką nr 562 według odrębnego opracowania.

P-7a 15m

D-46

D-42

P-1e 4m

6.00

P-4 20m

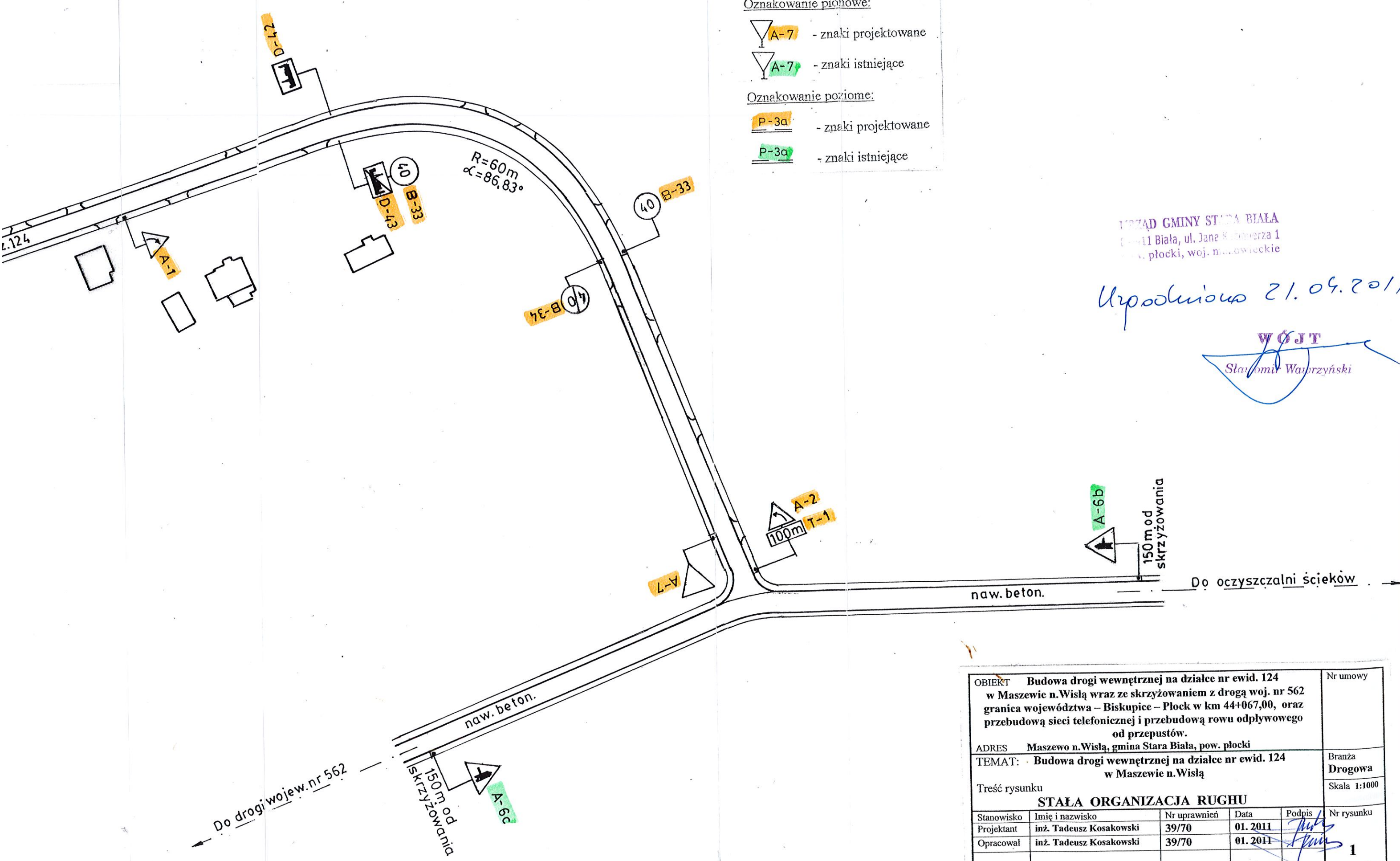
6.00

P-3b 3m

5.50

dz. 124

naw. bitum.



Oznaczenia:

Oznakowanie pionowe:

- znaki projektowane
 - znaki istniejące

Oznakowanie poziome:

- znaki projektowane
 - znaki istniejące

URZĄD GMINY STARA BIAŁA
 0-11 Biała, ul. Jana K. Komarza 1
 0-11 Płocki, woj. mazowieckie

Uproszczona 21.09.2011

WÓJT
Stanisław Walczyński

OBIEKT Budowa drogi wewnętrznej na działce nr ewid. 124 w Maszewie n. Wisłą wraz ze skrzyżowaniem z drogą woj. nr 562 granica województwa – Biskupice – Płock w km 44+067,00, oraz przebudową sieci telefonicznej i przebudową rowu odpływowego od przepustów.					Nr umowy
ADRES Maszewo n. Wisłą, gmina Stara Biała, pow. płocki					Branża
TEMAT: Budowa drogi wewnętrznej na działce nr ewid. 124 w Maszewie n. Wisłą					Drogowa
Treść rysunku STAŁA ORGANIZACJA RUGHU					Skala 1:1000
Stanowisko	Imię i nazwisko	Nr uprawnień	Data	Podpis	Nr rysunku
Projektant	inż. Tadeusz Kosakowski	39/70	01. 2011	<i>T. Kosakowski</i>	1
Opracował	inż. Tadeusz Kosakowski	39/70	01. 2011	<i>T. Kosakowski</i>	