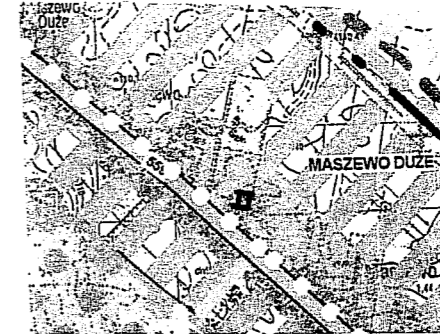


ZMIANA MIEJSCOWEGO PLANU ZAGOSPODAROWANIA PRZESTRZENNEGO WSI MASZEWO DUŻE ORAZ WSCHODNIEJ CZĘŚCI WSI MAŃKOWO

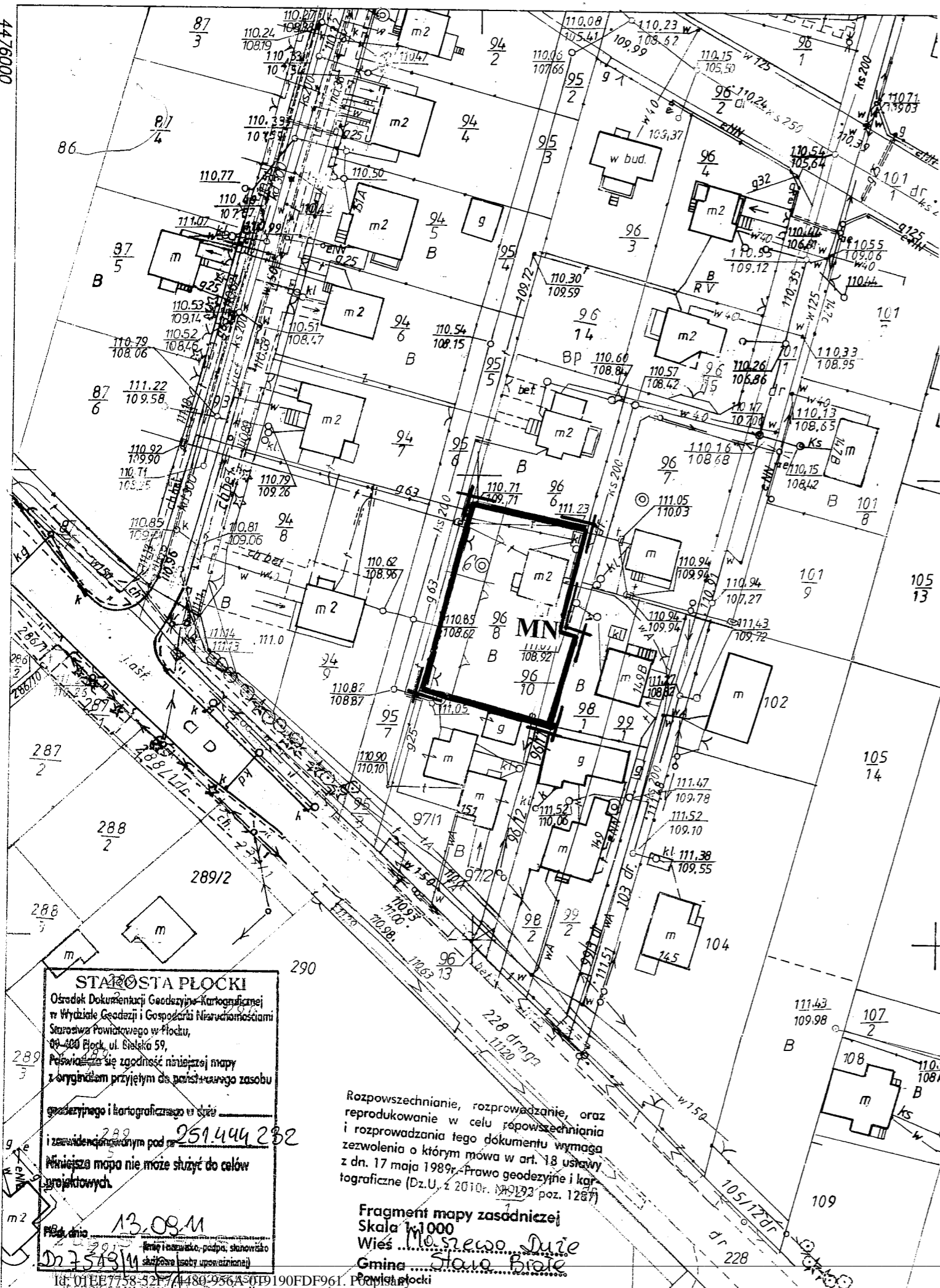
SKALA 1:1000

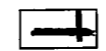



Załącznik Nr 2
do Uchwały Nr 110/XI.V/12
Rady Gminy Stara Biała
z dnia 28 czerwca 2012 r.

Wyrys ze Studium uwarunkowań i kierunków zagospodarowania przestrzennego gminy Stara Biała



tereny adaptacji, przekształceń porządkowania o dominującej funkcji mieszkaniowo-usługowej



-  Granice obszaru objętego ustaleniami planu
-  Linie rozgraniczające tereny o różnym przeznaczeniu
-  MN Teren zabudowy mieszkaniowej jednorodzinnej
-  Nieprzekraczalne linie zabudowy

STAROSTA PŁOCKI
 Ośrodek Dokumentacji Geodezyjno-Kartograficznej
 w Wydziale Geodezji i Gospodarki Nieruchomościami
 Starostwa Powiatowego w Płocku,
 09-400 Płock, ul. Białecka 59,
 Powszechnie się zgodność niniejszej mapy
 z oryginałem przyjętym do państwowego zasobu
 geodezyjnego i kartograficznego w celu
 i zezwolenia na wydrukowanie pod nr
 951.444.282
 Niniejsza mapa nie może służyć do celów
 projektowych.
 13.08.11
 Mapa i nazwisko, podpa, stanowisko
 służbowe osoby upoważnionej
 027 549114

Rozpowszechnianie, rozprowadzanie, oraz
 reprodukcje w celu rozpowszechniania
 i rozprowadzania tego dokumentu wymaga
 zezwolenia o którym mowa w art. 18 ustawy
 z dn. 17 maja 1989r. Prawo geodezyjne i kar-
 tograficzne (Dz.U. z 2010r. Nr 193 poz. 1287)

Fragment mapy zasadniczej
 Skala 1:1000
 Wios Maszewo Duże
 Gmina Stara Biała

ZMIANA CZĘŚCI MIEJSCOWEGO PLANU ZAGOSPODAROWANIA PRZESTRZENNEGO WSI MASZEWO DUŻE ORAZ WSCHODNIEJ CZĘŚCI WSI MAŃKOWO

BUDOWLANE I URBANISTYCZNE USŁUGI PROJEKTOWE
 mgr inż. ALICJA PEJTA-JAWORSKA
 opracowania planistyczne, projekty infrastruktury technicznej, ekspertyzy z zakresu ochrony środowiska

09-402 Płock, ul. 3 Maja 10 m 60 tel. 0-24 2882268 kom. 504765509 e-mail: apjaworska@wp.pl

Główny projektant: mgr inż. Alicja Pejta-Jaworska
 Okręgowa Izba Urbanistów
 z siedzibą w Warszawie WA-154