

**UCHWAŁA NR 55/VI/19  
RADY GMINY STARA BIAŁA**

z dnia 27 czerwca 2019 r.

**w sprawie ustalenia planu sieci publicznych szkół podstawowych prowadzonych przez Gminę Stara Biała  
oraz określenia granic obwodów publicznych szkół podstawowych, od dnia 1 września 2019 roku**

Na podstawie art. 18 ust. 2 pkt 15 ustawy z dnia 8 marca 1990 r. o samorządzie gminnym (Dz. U. z 2019 r. poz. 506) oraz art. 39 ust. 5 i 5a ustawy z dnia 14 grudnia 2016 r. – Prawo oświatowe (Dz. U. z 2019 r. poz. 1148) uchwała się, co następuje:

**§ 1.** 1. Uchwała określa plan sieci publicznych szkół podstawowych prowadzonych przez Gminę Stara Biała, a także granice obwodów publicznych szkół podstawowych prowadzonych przez Gminę Stara Biała, na okres od dnia 1 września 2019 r.

2. Plan sieci publicznych szkół podstawowych prowadzonych przez Gminę Stara Biała, a także granice obwodów publicznych szkół podstawowych prowadzonych przez Gminę Stara Biała, od dnia 1 września 2019 r. stanowi załącznik nr 1 do uchwały.

3. Szkic obwodów publicznych szkół podstawowych prowadzonych przez Gminę Stara Biała od dnia 1 września 2019 r. stanowi załącznik nr 2 do uchwały.

**§ 2.** Wykonanie uchwały powierza się Wójtowi Gminy.

**§ 3.** Uchwałę podaje się do publicznej wiadomości poprzez umieszczenie na tablicach informacyjnych publicznych szkół podstawowych, o których mowa w § 1, oraz na tablicy ogłoszeń Urzędu Gminy.

**§ 4.** Uchwała wchodzi w życie po upływie 14 dni od dnia ogłoszenia w Dzienniku Urzędowym Województwa Mazowieckiego.

Przewodnicząca Rady

**Małgorzata Edyta Lewandowska**

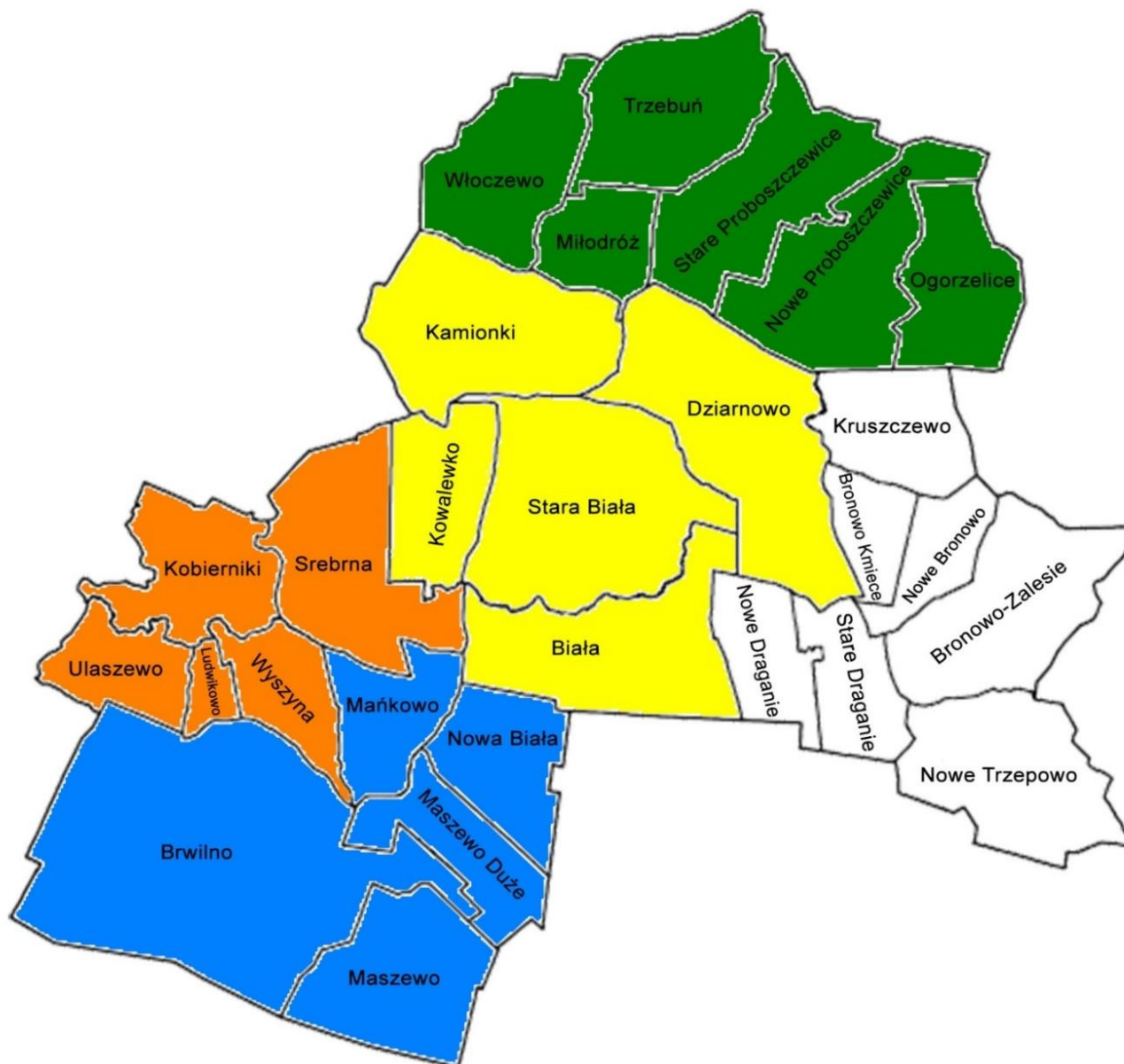
Załącznik Nr 1 do uchwały Nr 55/VI/19  
Rady Gminy Stara Biała  
z dnia 27 czerwca 2019 r.


**Projekt planu sieci publicznych ośmioletnich szkół podstawowych, prowadzonych przez Gminę Stara Biała,  
a także granice obwodów publicznych ośmioletnich szkół podstawowych,  
prowadzonych przez Gminę Stara Biała od dnia 1 września 2019 r.**


**Plan sieci publicznych szkół podstawowych prowadzonych przez Gminę Stara Biała, a także granice  
obwodów publicznych szkół podstawowych prowadzonych przez Gminę Stara Biała, od dnia 1 września  
2019 r.**


<b>Lp.</b>	<b>Nazwa szkoły</b>	<b>Adres siedziby szkoły</b>	<b>Granic obwodu szkoły od dnia 1 września 2019 r.</b>
<b>1.</b>	<b>Szkoła Podstawowa im. Władysława Stanisława Reymonta w Maszewie Dużym</b>	ul. Szkolna 14, 09-400 Maszewo Duże	Brwilno, Mańkowo, Maszewo, Maszewo Duże, Nowa Biała
<b>2.</b>	<b>Szkoła Podstawowa w Starych Proboszczewicach</b>	ul. Floriańska 4, 09-412 Stare Proboszczewice	Miłodróż, Nowe Proboszczewice, Ogorzelice, Stare Proboszczewice, Trzebuń, Włoczewo
<b>3.</b>	<b>Szkoła Podstawowa im. Jana Pawła II w Starej Białej</b>	Stara Biała 53, 09-411 Biała	Biała, Dziarnowo, Kamionki, Kowalewko, Stara Biała
<b>4.</b>	<b>Szkoła Podstawowa im. Kornela Makuszyńskiego w Wyszynie w Zespole Szkolno- Przedszkolnym w Wyszynie</b>	Wyszyna 2, 09-411 Biała	Kobierniki, Ludwikowo, Srebrna, Ułaszewo, Wyszyna


## Szkic granic obwodów publicznych szkół podstawowych prowadzonych przez Gminę Stara Biała od dnia 1 września 2019 r.




 Szkoła Podstawowa im. Władysława Stanisława Reymonta w Maszewie Dużym

 Szkoła Podstawowa w Starych Probuszczewicach

 Szkoła Podstawowa im. Jana Pawła II w Starej Białej

 Szkoła Podstawowa im. Kornela Makuszyńskiego w Zespole Szkolno-Przedszkolnym

 Szkoła Podstawowa nr 13 im. Jana Brzechwy w Płocku